กฎกระทรวง

ฉบับที่ ๔๑๔ (พ.ศ. ๒๕๔๒)

ออกตามความในพระราชบัญญัติการผังเมือง

พ.ศ. ๒๕๑๘

อาศัยอำนาจตามความในมาตรา ๕ แห่งพระราชบัญญัติการผังเมือง พ.ศ. ๒๕๑๘ และมาตรา ๒๖ วรรคหนึ่ง แห่งพระราชบัญญัติการผังเมือง พ.ศ. ๒๕๑๘ ซึ่งแก้ไขเพิ่มเติมโดยพระราชบัญญัติการผังเมือง (ฉบับที่ ๓) พ.ศ. ๒๕๓๕ อันเป็นพระราชบัญญัติที่มีบทบัญญัติบางประการเกี่ยวกับการจำกัดสิทธิและเสรีภาพของบุคคล ซึ่งมาตรา ๒๙ ประกอบกับมาตรา ๓๕ มาตรา ๓๖ มาตรา ๔๘ วรรคหนึ่ง มาตรา ๔๙ และมาตรา ๕๐ ของรัฐธรรมนูญแห่งราชอาณาจักรไทยบัญญัติให้กระทำได้โดยอาศัยอำนาจตามบทบัญญัติแห่งกฎหมาย รัฐมนตรีว่าการกระทรวงมหาดไทยออกกฎกระทรวงไว้ ดังต่อไปนี้

ข้อ ๑ กฎกระทรวงนี้ให้ใช้บังคับได้มีกำหนดห้าปี

ข้อ ๒ ให้ใช้บังคับผังเมืองรวม ในท้องที่กรุงเทพมหานคร ภายในแนวเขตตามแผนที่ท้ายกฎกระทรวงนี้

ข้อ ๓ กฎกระทรวงนี้มิให้ใช้บังคับกับพื้นที่ที่ได้ใช้หรือสงวนไว้ใช้เพื่อประโยชน์ในราชการทหาร

ข้อ ๔ การวางและจัดทำผังเมืองรวมตามกฎกระทรวงนี้ มีวัตถุประสงค์เพื่อใช้เป็นแนวทางในการพัฒนากรุงเทพมหานคร และการดำรงรักษาเมืองและบริเวณที่เกี่ยวข้องหรือชนบท ในด้านการใช้ประโยชน์ในทรัพย์สิน การคมนาคมและการขนส่ง การสาธารณูปโภค บริการสาธารณะ และสภาพแวดล้อมในบริเวณแนวเขตตามข้อ ๒ ให้สอดคล้องกับการพัฒนาระบบเมืองในภาคต่าง ๆ และในเขตปริมณฑลตามแผนพัฒนาเศรษฐกิจและสังคมแห่งชาติ

ข้อ ๕ ผังเมืองรวมตามกฎกระทรวงนี้ มีนโยบายและมาตรการเพื่อจัดระบบการใช้ประโยชน์ที่ดินให้มีประสิทธิภาพ สามารถรองรับและสอดคล้องกับการขยายตัวของชุมชนในอนาคต ส่งเสริมและพัฒนาเศรษฐกิจและโครงข่ายบริการสาธารณะ โดยมีสาระสำคัญดังต่อไปนี้

(๑) ส่งเสริมให้เป็นศูนย์กลางเศรษฐกิจ การบริหาร องค์การระหว่างประเทศ วัฒนธรรม และการบริการที่สำคัญที่สุดของประเทศ

(๒) ส่งเสริมการพัฒนาด้านที่อยู่อาศัยและพาณิชยกรรมให้สอดคล้องกับโครงสร้างทางเศรษฐกิจและสังคมของชุมชน โดยมีศูนย์ชุมชนเพื่อให้บริการต่าง ๆ ที่จำเป็น

(๓) ส่งเสริมการพัฒนาศูนย์ชุมชนในพื้นที่ต่าง ๆ ของกรุงเทพมหานคร

(๔) พัฒนาการบริการทางสังคม การสาธารณูปโภคและสาธารณูปการให้เพียงพอและได้มาตรฐาน

(๕) ส่งเสริมและพัฒนาระบบขนส่งมวลชนให้มีประสิทธิภาพเพื่อลดการเดินทางด้วยรถยนต์ส่วนบุคคล

(๖) จัดระบบการขยายตัวของอุตสาหกรรมการผลิตโดยทั่วไปที่ไม่ก่อเหตุรำคาญ หรือสร้างมลภาวะเป็นพิษ โดยเฉพาะอุตสาหกรรมการผลิตที่ต้องใช้แรงงานระดับฝีมือและเทคโนโลยีชั้นสูง

(๗) ส่งเสริม อนุรักษ์ และฟื้นฟูศิลปวัฒนธรรมและสภาพแวดล้อม ซึ่งมีคุณค่าทางศาสนา ศิลปกรรม สถาปัตยกรรม ประวัติศาสตร์ และโบราณคดี เพื่อดำรงความเป็นเอกลักษณ์ของกรุงเทพมหานครและของชาติ

(๘) ส่งเสริมการพัฒนาเมืองด้วยการอนุรักษ์ทรัพยากรธรรมชาติและรักษาคุณภาพสิ่งแวดล้อม

ข้อ ๖ การใช้ประโยชน์ที่ดินภายในเขตผังเมืองรวม ให้เป็นไปตามแผนผังกำหนดการใช้ประโยชน์ที่ดินตามที่ได้จำแนกประเภท แผนผังแสดงโครงการคมนาคมและขนส่งแผนผังแสดงที่โล่ง และรายการประกอบแผนผังท้ายกฎกระทรวงนี้

ข้อ ๗ การใช้ประโยชน์ที่ดินตามแผนผังกำหนดการใช้ประโยชน์ที่ดินตามที่ได้จำแนกประเภทท้ายกฎกระทรวงนี้ ให้เป็นไปดังต่อไปนี้

(๑) ที่ดินในบริเวณหมายเลข ๑.๑ ถึงหมายเลข ๑.๘๗ ที่กำหนดไว้เป็นสีเหลือง ให้เป็นที่ดินประเภทที่อยู่อาศัยหนาแน่นน้อย

(๒) ที่ดินในบริเวณหมายเลข ๒.๑ ถึงหมายเลข ๒.๖๙ ที่กำหนดไว้เป็นสีส้ม ให้เป็นที่ดินประเภทที่อยู่อาศัยหนาแน่นปานกลาง

(๓) ที่ดินในบริเวณหมายเลข ๓.๑ ถึงหมายเลข ๓.๕๐ ที่กำหนดไว้เป็นสีน้ำตาล ให้เป็นที่ดินประเภทที่อยู่อาศัยหนาแน่นมาก

(๔) ที่ดินในบริเวณหมายเลข ๔.๑ ถึงหมายเลข ๔.๖๒ ที่กำหนดไว้เป็นสีแดง ให้เป็นที่ดินประเภทพาณิชยกรรม

(๕) ที่ดินในบริเวณหมายเลข ๕.๑ ถึงหมายเลข ๕.๘ ที่กำหนดไว้เป็นสีม่วง ให้เป็นที่ดินประเภทอุตสาหกรรมและคลังสินค้า

(๖) ที่ดินในบริเวณหมายเลข ๖.๑ ถึงหมายเลข ๖.๓ ที่กำหนดไว้เป็นสีเม็ดมะปราง ให้เป็นที่ดินประเภทคลังสินค้า

(๗) ที่ดินในบริเวณหมายเลข ๗.๑ ถึงหมายเลข ๗.๗ ที่กำหนดไว้เป็นสีม่วงอ่อน ให้เป็นที่ดินประเภทอุตสาหกรรมเฉพาะกิจ

(๘) ที่ดินในบริเวณหมายเลข ๘.๑ ถึงหมายเลข ๘.๒๖ ที่กำหนดไว้เป็นสีเขียว ให้เป็นที่ดินประเภทชนบทและเกษตรกรรม

(๙) ที่ดินในบริเวณหมายเลข ๙.๑ ถึงหมายเลข ๙.๓๔ ที่กำหนดไว้เป็นสีเขียวมะกอก ให้เป็นที่ดินประเภทสถาบันการศึกษา

(๑๐) ที่ดินในบริเวณหมายเลข ๑๐.๑ ถึงหมายเลข ๑๐.๑๓ ที่กำหนดไว้เป็นสีขาวมีกรอบและเส้นทแยงสีเขียว ให้เป็นที่ดินประเภทอนุรักษ์ชนบทและเกษตรกรรม

(๑๑) ที่ดินในบริเวณหมายเลข ๑๑.๑ ถึงหมายเลข ๑๑.๑๐ ที่กำหนดไว้เป็นสีน้ำตาลอ่อน ให้เป็นที่ดินประเภทอนุรักษ์เพื่อส่งเสริมเอกลักษณ์ศิลปวัฒนธรรมไทย

(๑๒) ที่ดินในบริเวณหมายเลข ๑๒.๑ ถึงหมายเลข ๑๒.๖ ที่กำหนดไว้เป็นสีเทาอ่อน ให้เป็นที่ดินประเภทสถาบันศาสนา

(๑๓) ที่ดินในบริเวณหมายเลข ๑๓.๑ ถึงหมายเลข ๑๓.๔๖ ที่กำหนดไว้เป็นสีน้ำเงิน ให้เป็นที่ดินประเภทสถาบันราชการ การสาธารณูปโภคและสาธารณูปการ

ข้อ ๘ การใช้ประโยชน์ที่ดินตามแผนผังกำหนดการใช้ประโยชน์ที่ดินตามที่ได้จำแนกประเภทท้ายกฎกระทรวงนี้ บริเวณริมถนนดังต่อไปนี้ ให้มีที่ว่างห่างจากแนวเขตทางไม่น้อยกว่า ๒ เมตร เพื่อปลูกต้นไม้ เว้นแต่เป็นการก่อสร้างรั้ว กำแพง ป้อมยาม ป้ายชื่ออาคารหรือสถานประกอบการ ทางเข้าออกของอาคาร หรือทางเข้าออกของรถ

(๑) ถนนแจ้งวัฒนะทั้งสองฟาก จากอนุสาวรีย์พิทักษ์รัฐธรรมนูญ ไปทางทิศตะวันตกเฉียงเหนือ จนบรรจบกับสะพานข้ามคลองส่งน้ำการประปานครหลวง

(๒) ถนนรามอินทราทั้งสองฟาก จากอนุสาวรีย์พิทักษ์รัฐธรรมนูญ ไปทางทิศตะวันออกเฉียงใต้และทิศตะวันออก จนบรรจบกับถนนสุวินทวงศ์

(๓) ถนนรัชดาภิเษกทั้งสองฟาก จากบริเวณที่ถนนกรุงเทพ - นนทบุรี บรรจบกับถนนวงศ์สว่าง ไปทางทิศตะวันออกเฉียงเหนือและทิศตะวันออก จนบรรจบกับคลองเปรมประชากร

(๔) ถนนวงศ์สว่างทั้งสองฟาก จากเชิงสะพานพระรามที่ ๗ ไปทางทิศตะวันออกเฉียงเหนือ จนบรรจบกับถนนประชาราษฎร์

(๕) ถนนฉลองกรุงทั้งสองฟาก จากสะพานข้ามคลองลำกอไผ่ ไปทางทิศตะวันออกเฉียงเหนือ จนบรรจบกับถนนสุวินทวงศ์

(๖) ถนนเชื่อมสัมพันธ์ทั้งสองฟาก จากถนนสุวินทวงศ์ ไปทางทิศเหนือ จนบรรจบกับถนนเลียบวารี

(๗) ถนนสุวินทวงศ์ทั้งสองฟาก จากบริเวณที่ถนนรามอินทราบรรจบกับถนนสุวินทวงศ์ ไปทางทิศตะวันออก จนบรรจบกับถนนรามคำแหง

(๘) ถนนสุวินทวงศ์ทั้งสองฟาก จากสะพานข้ามคลองต้นไทร ไปทางทิศตะวันออกจนบรรจบกับแนวเขตผังเมืองรวมด้านตะวันออก

(๙) ถนนนวมินทร์ทั้งสองฟาก จากบริเวณที่ถนนรามคำแหงบรรจบกับถนนนวมินทร์ไปทางทิศเหนือ จนบรรจบกับถนนรามอินทรา

(๑๐) ถนนเสรีไทยทั้งสองฟาก จากบริเวณที่ถนนนวมินทร์บรรจบกับถนนเสรีไทย ไปทางทิศตะวันออกเฉียงเหนือ จนบรรจบกับถนนรามอินทรา

(๑๑) ถนนรามคำแหงทั้งสองฟาก จากบริเวณที่ถนนศรีนครินทร์ตัดกับถนนรามคำแหง ไปทางทิศตะวันออกเฉียงเหนือ จนบรรจบกับถนนสุวินทวงศ์

(๑๒) ถนนบรมราชชนนีทั้งสองฟาก จากบริเวณที่คลองควายตัดกับถนนบรมราชชนนี ไปทางทิศตะวันตก จนบรรจบกับสะพานข้ามคลองทวีวัฒนา

(๑๓) ถนนสิรินธรทั้งสองฟาก จากบริเวณที่ถนนจรัญสนิทวงศ์ตัดกับถนนสิรินธร ไปทางทิศตะวันตก จนบรรจบกับถนนบรมราชชนนี

(๑๔) ถนนบรมราชชนนีทั้งสองฟาก จากบริเวณที่ถนนจรัญสนิทวงศ์ตัดกับถนนบรมราชชนนี ไปทางทิศตะวันตกเฉียงเหนือและทิศตะวันตกเฉียงใต้ จนบรรจบกับทางรถไฟสายใต้

(๑๕) ถนนรัชดาภิเษกทั้งสองฟาก จากบริเวณที่ถนนพระรามที่ ๙ บรรจบกับถนนอโศก - ดินแดง ไปทางทิศเหนือและทิศตะวันตก จนบรรจบกับถนนวิภาวดีรังสิต

(๑๖) ถนนร่มเกล้าฟากตะวันตก จากบริเวณที่ถนนรามคำแหงตัดกับถนนร่มเกล้า ไปทางทิศใต้ จนบรรจบกับซอยสุขุมวิท ๗๗ (ซอยอ่อนนุช)

(๑๗) ถนนร่มเกล้าทั้งสองฟาก จากถนนสุวินทวงศ์ ไปทางทิศใต้ จนบรรจบกับถนนรามคำแหง

(๑๘) ถนนพระรามที่ ๙ ทั้งสองฟาก จากบริเวณที่ถนนรัชดาภิเษกบรรจบกับถนนพระรามที่ ๙ ไปทางทิศตะวันออก จนบรรจบกับถนนรามคำแหง

(๑๙) ถนนรัชดาภิเษกทั้งสองฟาก จากบริเวณที่ถนนสมเด็จพระเจ้าตากสินตัดกับถนนรัชดาภิเษก ไปทางทิศตะวันตกเฉียงเหนือ จนบรรจบกับถนนเพชรเกษม

(๒๐) ถนนกรุงธนบุรีทั้งสองฟาก จากบริเวณที่ถนนสมเด็จพระเจ้าตากสินตัดกับถนนกรุงธนบุรี ไปทางทิศตะวันออก จนบรรจบกับเชิงสะพานสมเด็จพระเจ้าตากสิน

(๒๑) ถนนรัชดาภิเษกทั้งสองฟาก จากบริเวณที่ถนนสุนทรโกษาตัดกับถนนรัชดาภิเษก ไปทางทิศเหนือ จนบรรจบกับถนนสุขุมวิท

(๒๒) ถนนศรีนครินทร์ทั้งสองฟาก จากบริเวณที่ถนนรามคำแหงตัดกับถนนศรีนครินทร์ ไปทางทิศใต้ จนบรรจบกับถนนบางนา - ตราด

(๒๓) ซอยสุขุมวิท ๗๗ (ซอยอ่อนนุช) ทั้งสองฟาก จากบริเวณที่ถนนศรีนครินทร์ตัดกับซอยสุขุมวิท ๗๗ (ซอยอ่อนนุช) ไปทางทิศตะวันออก จนบรรจบกับถนนร่มเกล้า

(๒๔) ถนนกาญจนาภิเษกทั้งสองฟาก จากสะพานข้ามคลองบางจาก ไปทางทิศใต้ จนบรรจบกับถนนพระรามที่ ๒

(๒๕) ถนนพระรามที่ ๓ ทั้งสองฟาก จากถนนเจริญกรุง ไปทางทิศตะวันออกเฉียงใต้และทิศเหนือ จนบรรจบกับถนนนางลิ้นจี่

(๒๖) ถนนพระรามที่ ๒ ทั้งสองฟาก จากบริเวณที่ถนนสุขสวัสดิ์บรรจบกับถนนพระรามที่ ๒ ไปทางทิศตะวันตกเฉียงใต้ จนบรรจบกับแนวเขตผังเมืองรวมด้านตะวันตก

ข้อ ๙ การใช้ประโยชน์ที่ดินตามแผนผังกำหนดการใช้ประโยชน์ที่ดินตามที่ได้จำแนกประเภทท้ายกฎกระทรวงนี้ บริเวณริมฝั่งแม่น้ำเจ้าพระยา ให้มีที่ว่างตามแนวขนานริมฝั่งแม่น้ำเจ้าพระยาไม่น้อยกว่า ๓ เมตร เว้นแต่เป็นการก่อสร้างเพื่อการคมนาคมทางน้ำ การสาธารณูปโภค เขื่อน รั้ว หรือกำแพง

ข้อ ๑๐ การใช้ประโยชน์ที่ดินตามแผนผังกำหนดการใช้ประโยชน์ที่ดินตามที่ได้จำแนกประเภทท้ายกฎกระทรวงนี้ บริเวณริมฝั่งคลองดังต่อไปนี้ ให้มีที่ว่างตามแนวขนานริมฝั่งคลองไม่น้อยกว่า ๖ เมตร เว้นแต่เป็นการก่อสร้างเพื่อการคมนาคมทางน้ำ การสาธารณูปโภค เขื่อน รั้ว หรือกำแพง

(๑) คลองสามวา จากคลองแสนแสบ ไปทางทิศเหนือ จนบรรจบกับแนวเขตผังเมืองรวมด้านเหนือ

(๒) คลองแสนแสบ จากคลองสามวา ไปทางทิศตะวันออก จนบรรจบกับแนวเขตผังเมืองรวมด้านตะวันออก

(๓) คลองมหาสวัสดิ์ จากคลองบางกอกน้อย ไปทางทิศตะวันตก จนบรรจบกับแนวเขตผังเมืองรวมด้านตะวันตก

(๔) คลองทวีวัฒนา จากคลองมหาสวัสดิ์ ไปทางทิศตะวันตกเฉียงใต้ จนบรรจบกับคลองภาษีเจริญ

(๕) คลองสอง จากคลองแสนแสบ ไปทางทิศใต้ จนบรรจบกับคลองพระโขนง

(๖) คลองสาม จากคลองขวาง ไปทางทิศใต้ จนบรรจบกับคลองประเวศบุรีรมย์

(๗) คลองสี่ จากคลองแสนแสบ ไปทางทิศใต้ จนบรรจบกับคลองประเวศบุรีรมย์

(๘) คลองหลวงแพ่ง จากคลองนครเนื่องเขต ไปทางทิศตะวันตกเฉียงใต้ จนบรรจบกับคลองประเวศบุรีรมย์

(๙) คลองประเวศบุรีรมย์ จากคลองสอง ไปทางทิศตะวันออก จนบรรจบกับแนวเขตผังเมืองรวมด้านตะวันออก

(๑๐) คลองสนามชัย จากคลองบางบอน ไปทางทิศตะวันตกเฉียงใต้ จนบรรจบกับแนวเขตผังเมืองรวมด้านตะวันตก

(๑๑) คลองหัวกระบือ จากคลองสนามชัย ไปทางทิศใต้ จนบรรจบกับคลองพิทยาลงกรณ์

(๑๒) คลองขุนราชพินิจใจ จากคลองพิทยาลงกรณ์ ไปทางทิศใต้ จนบรรจบกับชายฝั่งทะเลบางขุนเทียน

ข้อ ๑๑ ที่ดินประเภทที่อยู่อาศัยหนาแน่นน้อย ยกเว้นบริเวณตามวรรคสามและวรรคห้า ให้ใช้ประโยชน์ที่ดินเพื่อการอยู่อาศัย ซึ่งมิใช่อาคารขนาดใหญ่หรืออาคารสูง สถาบันราชการและการสาธารณูปโภคและสาธารณูปการเป็นส่วนใหญ่ สำหรับการใช้ประโยชน์ที่ดินเพื่อกิจการอื่นให้ใช้ได้ไม่เกินร้อยละสิบของที่ดินประเภทนี้ในแต่ละบริเวณ

ที่ดินบริเวณตามวรรคหนึ่ง ห้ามใช้ประโยชน์ที่ดินเพื่อกิจการตามที่กำหนด ดังต่อไปนี้

(๑) โรงงานทุกจำพวกตามกฎหมายว่าด้วยโรงงาน เว้นแต่โรงงานตามประเภท ชนิดและจำพวกที่กำหนดให้ดำเนินการได้ตามบัญชีท้ายกฎกระทรวงนี้ โดยมีพื้นที่ที่ใช้ประกอบการไม่เกิน ๑๐๐ ตารางเมตร และไม่ก่อเหตุรำคาญตามกฎหมายว่าด้วยการสาธารณสุขหรือไม่เป็นมลพิษต่อชุมชนหรือสิ่งแวดล้อมตามกฎหมายว่าด้วยการส่งเสริมและรักษาคุณภาพสิ่งแวดล้อมแห่งชาติ หรือโรงงานที่ประกอบกิจการเกี่ยวกับการทำผลิตภัณฑ์คอนกรีตผสม เฉพาะในบริเวณพื้นที่ทำการก่อสร้างตามเงื่อนไขและวิธีการที่กรุงเทพมหานครกำหนด

โรงงานในลำดับที่ ๑๔ ลำดับที่ ๓๔ และลำดับที่ ๙๕ ตามบัญชีท้ายกฎกระทรวงนี้ต้องเป็นโรงงานที่ใช้เครื่องจักรมีกำลังรวมไม่เกิน ๒๐ แรงม้า หรือใช้คนงานไม่เกิน ๒๐ คนด้วย

(๒) สถานที่บรรจุก๊าซ สถานที่เก็บก๊าซ และห้องบรรจุก๊าซตามกฎหมายว่าด้วยการบรรจุก๊าซปิโตรเลียมเหลว แต่ไม่หมายความรวมถึงสถานีบริการ ร้านจำหน่ายก๊าซ สถานที่ใช้ก๊าซและสถานที่จำหน่ายอาหารที่ใช้ก๊าซ

(๓) สถานที่เก็บน้ำมันเชื้อเพลิงสำหรับจำหน่ายขายที่ต้องขออนุญาตตามกฎหมายว่าด้วยการเก็บรักษาน้ำมันเชื้อเพลิง เว้นแต่เป็นสถานีบริการน้ำมันเชื้อเพลิง

(๔) เลี้ยงสัตว์ทุกชนิดเพื่อการค้า

(๕) การอยู่อาศัยประเภทอาคารขนาดใหญ่หรืออาคารสูง เว้นแต่การดำเนินการของการเคหะแห่งชาติที่เป็นการพัฒนาโครงการต่อเนื่องภายในที่ดินแปลงเดิม

(๖) การประกอบพาณิชยกรรมประเภทอาคารขนาดใหญ่หรืออาคารสูง

(๗) สถานที่เก็บสินค้าซึ่งเป็นที่เก็บพักหรือขนถ่ายสินค้าหรือสิ่งของเพื่อประโยชน์ทางการค้าหรืออุตสาหกรรม

(๘) ไซโลเก็บผลิตผลทางการเกษตร

(๙) ซื้อขายหรือเก็บเศษวัสดุ

(๑๐) ซื้อขายหรือเก็บชิ้นส่วนเครื่องจักรกลเก่า

ที่ดินประเภทนี้ บริเวณหมายเลข ๑.๘, ๑.๑๑, ๑.๑๖, ๑.๑๗, ๑.๒๑, ๑.๒๒, ๑.๒๗ ๑.๓๐, ๑.๓๘, ๑.๔๐, ๑.๔๙, ๑.๖๐ และ ๑.๖๑ ให้ใช้ประโยชน์ที่ดินเพื่อการอยู่อาศัยประเภทบ้านเดี่ยวหรือบ้านแฝด สถาบันราชการ และการสาธารณูปโภคและสาธารณูปการเป็นส่วนใหญ่ สำหรับการใช้ประโยชน์ที่ดินเพื่อกิจการอื่น ให้ใช้ได้ไม่เกินร้อยละสิบของที่ดินประเภทนี้ในแต่ละบริเวณ

ที่ดินบริเวณตามวรรคสาม ห้ามใช้ประโยชน์ที่ดินเพื่อกิจการตามที่กำหนด ดังต่อไปนี้

(๑) โรงงานทุกจำพวกตามกฎหมายว่าด้วยโรงงาน เว้นแต่โรงงานบำบัดน้ำเสียรวมของชุมชน

(๒) สถานที่บรรจุก๊าซ สถานที่เก็บก๊าซ และห้องบรรจุก๊าซตามกฎหมายว่าด้วยการบรรจุก๊าซปิโตรเลียมเหลว

(๓) สถานที่เก็บน้ำมันเชื้อเพลิงที่ต้องขออนุญาตตามกฎหมายว่าด้วยการเก็บรักษาน้ำมันเชื้อเพลิง

(๔) เลี้ยงสัตว์ทุกชนิดเพื่อการค้า

(๕) สุสานและฌาปนสถานตามกฎหมายว่าด้วยสุสานและฌาปนสถาน

(๖) โรงแรมตามกฎหมายว่าด้วยโรงแรม

(๗) โรงมหรสพตามกฎหมายว่าด้วยการป้องกันภยันตรายอันเกิดแต่การเล่นมหรสพ

(๘) สถานบริการตามกฎหมายว่าด้วยสถานบริการ

(๙) กิจการค้าซึ่งเป็นที่รังเกียจหรืออาจเป็นอันตรายต่อสุขภาพตามกฎหมายว่าด้วยการสาธารณสุข

(๑๐) การอยู่อาศัยประเภทห้องแถว ตึกแถว บ้านแถว อาคารอยู่อาศัยรวม อาคารขนาดใหญ่หรืออาคารสูง

(๑๑) การประกอบพาณิชยกรรม เว้นแต่การประกอบพาณิชยกรรมที่มีพื้นที่ที่ใช้ประกอบการไม่เกิน ๑๐๐ ตารางเมตร ซึ่งไม่ใช่ห้องแถวหรือตึกแถว

(๑๒) การประกอบกิจการรับส่งสินค้า

(๑๓) สถานที่เก็บสินค้าซึ่งเป็นที่เก็บพักหรือขนถ่ายสินค้าหรือสิ่งของเพื่อประโยชน์ทางการค้าหรืออุตสาหกรรม

(๑๔) ไซโลเก็บผลิตผลทางการเกษตร

(๑๕) สวนสนุก

(๑๖) กำจัดสิ่งปฏิกูลและมูลฝอย เว้นแต่อยู่ภายใต้การควบคุมดูแลหรือได้รับอนุญาตให้ดำเนินการจากกรุงเทพมหานคร

(๑๗) ซื้อขายหรือเก็บเศษวัสดุ

(๑๘) ซื้อขายหรือเก็บชิ้นส่วนเครื่องจักรกลเก่า

ที่ดินประเภทนี้ บริเวณหมายเลข ๑.๙, ๑.๑๒, ๑.๑๕, ๑.๒๓, ๑.๓๓, ๑.๓๕, ๑.๔๔ ๑.๔๗, ๑.๕๐, ๑.๖๕, ๑.๗๐, ๑.๘๓ และ ๑.๘๗ ให้ใช้ประโยชน์ที่ดินเพื่อการอยู่อาศัย ซึ่งมิใช่อาคารสูงหรืออาคารขนาดใหญ่พิเศษ สถาบันราชการ และการสาธารณูปโภคและสาธารณูปการเป็นส่วนใหญ่สำหรับการใช้ประโยชน์ที่ดินเพื่อกิจการอื่น ให้ใช้ได้ไม่เกินร้อยละสิบของที่ดินประเภทนี้ในแต่ละบริเวณ

ที่ดินบริเวณตามวรรคห้า ห้ามใช้ประโยชน์ที่ดินเพื่อกิจการตามที่กำหนด ดังต่อไปนี้

(๑) โรงงานทุกจำพวกตามกฎหมายว่าด้วยโรงงาน เว้นแต่โรงงานตามประเภท ชนิดและจำพวกที่กำหนดให้ดำเนินการได้ตามบัญชีท้ายกฎกระทรวงนี้ โดยมีพื้นที่ที่ใช้ประกอบการไม่เกิน ๑๐๐ ตารางเมตร และไม่ก่อเหตุรำคาญตามกฎหมายว่าด้วยการสาธารณสุขหรือไม่เป็นมลพิษต่อชุมชนหรือสิ่งแวดล้อมตามกฎหมายว่าด้วยการส่งเสริมและรักษาคุณภาพสิ่งแวดล้อมแห่งชาติ หรือโรงงานที่ประกอบกิจการเกี่ยวกับการทำผลิตภัณฑ์คอนกรีตผสม เฉพาะในบริเวณพื้นที่ทำการก่อสร้างตามเงื่อนไขและวิธีการที่กรุงเทพมหานครกำหนด

โรงงานในลำดับที่ ๑๔ ลำดับที่ ๓๔ และลำดับที่ ๙๕ ตามบัญชีท้ายกฎกระทรวงนี้ต้องเป็นโรงงานที่ใช้เครื่องจักรมีกำลังรวมไม่เกิน ๒๐ แรงม้า หรือใช้คนงานไม่เกิน ๒๐ คนด้วย

(๒) สถานที่บรรจุก๊าซ สถานที่เก็บก๊าซ และห้องบรรจุก๊าซตามกฎหมายว่าด้วยการบรรจุก๊าซปิโตรเลียมเหลว แต่ไม่หมายความรวมถึงสถานีบริการ ร้านจำหน่ายก๊าซ สถานที่ใช้ก๊าซและสถานที่จำหน่ายอาหารที่ใช้ก๊าซ

(๓) สถานที่เก็บน้ำมันเชื้อเพลิงสำหรับจำหน่ายขายที่ต้องขออนุญาตตามกฎหมายว่าด้วยการเก็บรักษาน้ำมันเชื้อเพลิง เว้นแต่เป็นสถานีบริการน้ำมันเชื้อเพลิง

(๔) เลี้ยงสัตว์ทุกชนิดเพื่อการค้า

(๕) การประกอบพาณิชยกรรมประเภทอาคารขนาดใหญ่หรืออาคารสูง

(๖) สถานที่เก็บสินค้าซึ่งเป็นที่เก็บพักหรือขนถ่ายสินค้าหรือสิ่งของเพื่อประโยชน์ทางการค้าหรืออุตสาหกรรม

(๗) ไซโลเก็บผลิตผลทางการเกษตร

(๘) ซื้อขายหรือเก็บเศษวัสดุ

(๙) ซื้อขายหรือเก็บชิ้นส่วนเครื่องจักรกลเก่า

การใช้ประโยชน์ที่ดินประเภทนี้ ให้มีที่ว่างไม่น้อยกว่าร้อยละสามสิบของแปลงที่ดินที่ยื่นขออนุญาต

การใช้ประโยชน์ที่ดินประเภทนี้ริมฝั่งคลอง ให้มีที่ว่างตามแนวขนานริมฝั่งคลองไม่น้อยกว่า ๓ เมตร เว้นแต่เป็นการก่อสร้างเพื่อการคมนาคมทางน้ำ การสาธารณูปโภค เขื่อน รั้ว หรือกำแพง

ข้อ ๑๒ ที่ดินประเภทที่อยู่อาศัยหนาแน่นปานกลาง ให้ใช้ประโยชน์ที่ดินเพื่อการอยู่อาศัยซึ่งมิใช่อาคารสูงหรืออาคารขนาดใหญ่พิเศษ สถาบันราชการ และการสาธารณูปโภคและสาธารณูปการเป็นส่วนใหญ่ ยกเว้นบริเวณหมายเลข ๒.๑, ๒.๒, ๒.๔, ๒.๖, ๒.๑๕, ๒.๑๖, ๒.๑๗, ๒.๑๘ ๒.๒๘, ๒.๓๒, ๒.๔๑, ๒.๔๗, ๒.๕๘, ๒.๖๓, ๒.๖๔ และ ๒.๖๘ ให้ใช้ประโยชน์ที่ดินเพื่อการอยู่อาศัยประเภทอาคารสูงได้ด้วย สำหรับการใช้ประโยชน์ที่ดินเพื่อกิจการอื่น ให้ใช้ได้ไม่เกินร้อยละสิบของที่ดินประเภทนี้ในแต่ละบริเวณ

ที่ดินประเภทนี้ ห้ามใช้ประโยชน์ที่ดินเพื่อกิจการตามที่กำหนด ดังต่อไปนี้

(๑) โรงงานทุกจำพวกตามกฎหมายว่าด้วยโรงงาน เว้นแต่โรงงานตามประเภท ชนิดและจำพวกที่กำหนดให้ดำเนินการได้ตามบัญชีท้ายกฎกระทรวงนี้ โดยมีพื้นที่ที่ใช้ประกอบการไม่เกิน ๑๐๐ ตารางเมตร และไม่ก่อเหตุรำคาญตามกฎหมายว่าด้วยการสาธารณสุขหรือไม่เป็นมลพิษต่อชุมชนหรือสิ่งแวดล้อมตามกฎหมายว่าด้วยการส่งเสริมและรักษาคุณภาพสิ่งแวดล้อมแห่งชาติ หรือโรงงานที่ประกอบกิจการ

เกี่ยวกับการทำผลิตภัณฑ์คอนกรีตผสม เฉพาะในบริเวณพื้นที่ทำการก่อสร้างตามเงื่อนไขและวิธีการที่กรุงเทพมหานครกำหนด

โรงงานในลำดับที่ ๑๔ ลำดับที่ ๓๔ และลำดับที่ ๙๕ ตามบัญชีท้ายกฎกระทรวงนี้ ต้องเป็นโรงงานที่ใช้เครื่องจักรมีกำลังรวมไม่เกิน ๒๐ แรงม้า หรือใช้คนงานไม่เกิน ๒๐ คนด้วย

(๒) สถานที่บรรจุก๊าซ สถานที่เก็บก๊าซ และห้องบรรจุก๊าซตามกฎหมายว่าด้วยการบรรจุก๊าซปิโตรเลียมเหลว แต่ไม่หมายความรวมถึงสถานีบริการ ร้านจำหน่ายก๊าซ สถานที่ใช้ก๊าซ และสถานที่จำหน่ายอาหารที่ใช้ก๊าซ

(๓) สถานที่เก็บน้ำมันเชื้อเพลิงสำหรับจำหน่ายขายที่ต้องขออนุญาตตามกฎหมายว่าด้วยการเก็บรักษาน้ำมันเชื้อเพลิง เว้นแต่เป็นสถานีบริการน้ำมันเชื้อเพลิง

(๔) เลี้ยงสัตว์ทุกชนิดเพื่อการค้า

(๕) สุสานและฌาปนสถานตามกฎหมายว่าด้วยสุสานและฌาปนสถาน เว้นแต่เป็นการก่อสร้างแทนฌาปนสถานที่มีอยู่เดิม

(๖) การประกอบพาณิชยกรรมประเภทอาคารขนาดใหญ่พิเศษ

(๗) สถานที่เก็บสินค้าซึ่งเป็นที่เก็บพักหรือขนถ่ายสินค้าหรือสิ่งของเพื่อประโยชน์ทางการค้าหรืออุตสาหกรรม

(๘) ไซโลเก็บผลิตผลทางการเกษตร

(๙) กำจัดสิ่งปฏิกูลและมูลฝอย เว้นแต่อยู่ภายใต้การควบคุมดูแลหรือได้รับอนุญาตให้ดำเนินการจากกรุงเทพมหานคร

(๑๐) ซื้อขายหรือเก็บเศษวัสดุ

การใช้ประโยชน์ที่ดินประเภทนี้ริมฝั่งคลอง ให้มีที่ว่างตามแนวขนานริมฝั่งคลองไม่น้อยกว่า ๓ เมตร เว้นแต่เป็นการก่อสร้างเพื่อการคมนาคมทางน้ำ การสาธารณูปโภค เขื่อน รั้ว หรือกำแพง

ข้อ ๑๓ ที่ดินประเภทที่อยู่อาศัยหนาแน่นมาก ให้ใช้ประโยชน์ที่ดินเพื่อการอยู่อาศัย ซึ่งมิใช่อาคารขนาดใหญ่พิเศษ สถาบันราชการ และการสาธารณูปโภคและสาธารณูปการเป็นส่วนใหญ่ ยกเว้นบริเวณหมายเลข ๓.๑, ๓.๑๘, ๓.๒๖, ๓.๒๗ และ ๓.๓๗ ให้ใช้ประโยชน์ที่ดินเพื่อการอยู่อาศัยประเภทอาคารขนาดใหญ่พิเศษได้ด้วย สำหรับการใช้ประโยชน์ที่ดินเพื่อกิจการอื่น ให้ใช้ได้ไม่เกินร้อยละสิบของที่ดินประเภทนี้ในแต่ละบริเวณ

ที่ดินประเภทนี้ ห้ามใช้ประโยชน์ที่ดินเพื่อกิจการตามที่กำหนด ดังต่อไปนี้

(๑) โรงงานทุกจำพวกตามกฎหมายว่าด้วยโรงงาน เว้นแต่โรงงานตามประเภท ชนิดและจำพวกที่กำหนดให้ดำเนินการได้ตามบัญชีท้ายกฎกระทรวงนี้ โดยมีพื้นที่ที่ใช้ประกอบการไม่เกิน ๑๐๐ ตารางเมตร และไม่ก่อเหตุรำคาญตามกฎหมายว่าด้วยการสาธารณสุขหรือไม่เป็นมลพิษต่อชุมชนหรือสิ่งแวดล้อมตามกฎหมายว่าด้วยการส่งเสริมและรักษาคุณภาพสิ่งแวดล้อมแห่งชาติ หรือโรงงานที่ประกอบกิจการเกี่ยวกับการทำผลิตภัณฑ์คอนกรีตผสม เฉพาะในบริเวณพื้นที่ทำการก่อสร้างตามเงื่อนไขและวิธีการที่กรุงเทพมหานครกำหนด

โรงงานในลำดับที่ ๑๔ ลำดับที่ ๓๔ และลำดับที่ ๙๕ ตามบัญชีท้ายกฎกระทรวงนี้ ต้องเป็นโรงงานที่ใช้เครื่องจักรมีกำลังรวมไม่เกิน ๒๐ แรงม้า หรือใช้คนงานไม่เกิน ๒๐ คนด้วย

(๒) สถานที่บรรจุก๊าซ สถานที่เก็บก๊าซ และห้องบรรจุก๊าซตามกฎหมายว่าด้วยการบรรจุก๊าซปิโตรเลียมเหลว แต่ไม่หมายความรวมถึงสถานีบริการ ร้านจำหน่ายก๊าซ สถานที่ใช้ก๊าซ และสถานที่จำหน่ายอาหารที่ใช้ก๊าซ

(๓) สถานที่เก็บน้ำมันเชื้อเพลิงสำหรับจำหน่ายขายที่ต้องขออนุญาตตามกฎหมายว่าด้วยการเก็บรักษาน้ำมันเชื้อเพลิง เว้นแต่เป็นสถานีบริการน้ำมันเชื้อเพลิง

(๔) เลี้ยงสัตว์ทุกชนิดเพื่อการค้า

(๕) สุสานและฌาปนสถานตามกฎหมายว่าด้วยสุสานและฌาปนสถาน เว้นแต่เป็นการก่อสร้างแทนฌาปนสถานที่มีอยู่เดิม

(๖) สถานที่เก็บสินค้าซึ่งเป็นที่เก็บพักหรือขนถ่ายสินค้าหรือสิ่งของเพื่อประโยชน์ทางการค้าหรืออุตสาหกรรม

(๗) ไซโลเก็บผลิตผลทางการเกษตร

(๘) กำจัดสิ่งปฏิกูลและมูลฝอย เว้นแต่อยู่ภายใต้การควบคุมดูแลหรือได้รับอนุญาตให้ดำเนินการจากกรุงเทพมหานคร

(๙) ซื้อขายหรือเก็บเศษวัสดุ

การใช้ประโยชน์ที่ดินประเภทนี้ริมฝั่งคลอง ให้มีที่ว่างตามแนวขนานริมฝั่งคลองไม่น้อยกว่า ๓ เมตร เว้นแต่เป็นการก่อสร้างเพื่อการคมนาคมทางน้ำ การสาธารณูปโภค เขื่อน รั้ว หรือกำแพง

ข้อ ๑๔ ที่ดินประเภทพาณิชยกรรม ให้ใช้ประโยชน์ที่ดินเพื่อพาณิชยกรรม การอยู่อาศัย สถาบันราชการ และการสาธารณูปโภคและสาธารณูปการเป็นส่วนใหญ่ สำหรับการใช้ประโยชน์ที่ดินเพื่อกิจการอื่น ให้ใช้ได้ไม่เกินร้อยละสิบของที่ดินประเภทนี้ในแต่ละบริเวณ

ที่ดินประเภทนี้ ห้ามใช้ประโยชน์ที่ดินเพื่อกิจการตามที่กำหนด ดังต่อไปนี้

(๑) โรงงานทุกจำพวกตามกฎหมายว่าด้วยโรงงาน เว้นแต่โรงงานตามประเภท ชนิดและจำพวกที่กำหนดให้ดำเนินการได้ตามบัญชีท้ายกฎกระทรวงนี้ โดยมีพื้นที่ที่ใช้ประกอบการไม่เกิน ๑๐๐ ตารางเมตร และไม่ก่อเหตุรำคาญตามกฎหมายว่าด้วยการสาธารณสุขหรือไม่เป็นมลพิษต่อชุมชนหรือสิ่งแวดล้อมตามกฎหมายว่าด้วยการส่งเสริมและรักษาคุณภาพสิ่งแวดล้อมแห่งชาติ หรือโรงงานที่ประกอบกิจการเกี่ยวกับการทำผลิตภัณฑ์คอนกรีตผสม เฉพาะในบริเวณพื้นที่ทำการก่อสร้างตามเงื่อนไขและวิธีการที่กรุงเทพมหานครกำหนด

โรงงานในลำดับที่ ๑๔ ลำดับที่ ๓๔ และลำดับที่ ๙๕ ตามบัญชีท้ายกฎกระทรวงนี้ ต้องเป็นโรงงานที่ใช้เครื่องจักรมีกำลังรวมไม่เกิน ๒๐ แรงม้า หรือใช้คนงานไม่เกิน ๒๐ คนด้วย

(๒) สถานที่บรรจุก๊าซ สถานที่เก็บก๊าซ และห้องบรรจุก๊าซตามกฎหมายว่าด้วยการบรรจุก๊าซปิโตรเลียมเหลว แต่ไม่หมายความรวมถึงสถานีบริการ ร้านจำหน่ายก๊าซ สถานที่ใช้ก๊าซ และสถานที่จำหน่ายอาหารที่ใช้ก๊าซ

(๓) สถานที่เก็บน้ำมันเชื้อเพลิงสำหรับจำหน่ายขายที่ต้องขออนุญาตตามกฎหมายว่าด้วยการเก็บรักษาน้ำมันเชื้อเพลิง เว้นแต่เป็นสถานีบริการน้ำมันเชื้อเพลิง

(๔) เลี้ยงสัตว์ทุกชนิดเพื่อการค้า

(๕) สุสานและฌาปนสถานตามกฎหมายว่าด้วยสุสานและฌาปนสถาน เว้นแต่เป็นการก่อสร้างแทนฌาปนสถานที่มีอยู่เดิม

(๖) ไซโลเก็บผลิตผลทางการเกษตร

(๗) กำจัดสิ่งปฏิกูลและมูลฝอย เว้นแต่อยู่ภายใต้การควบคุมดูแลหรือได้รับอนุญาตให้ดำเนินการจากกรุงเทพมหานคร

(๘) ซื้อขายหรือเก็บเศษวัสดุ

การใช้ประโยชน์ที่ดินในบริเวณหมายเลข ๔.๕๕ เพื่อประกอบพาณิชยกรรม ให้มีที่ว่างไม่น้อยกว่าร้อยละยี่สิบของแปลงที่ดินที่ยื่นขออนุญาต

การใช้ประโยชน์ที่ดินประเภทนี้ริมฝั่งคลอง ให้มีที่ว่างตามแนวขนานริมฝั่งคลองไม่น้อยกว่า ๓ เมตร เว้นแต่เป็นการก่อสร้างเพื่อการคมนาคมทางน้ำ การสาธารณูปโภค เขื่อน รั้ว หรือกำแพง

ข้อ ๑๕ ที่ดินประเภทอุตสาหกรรมและคลังสินค้า ให้ใช้ประโยชน์ที่ดินเพื่ออุตสาหกรรมและคลังสินค้า และการสาธารณูปโภคและสาธารณูปการเป็นส่วนใหญ่ สำหรับการใช้ประโยชน์ที่ดินเพื่อกิจการอื่น ให้ใช้ได้ไม่เกินร้อยละสิบของที่ดินประเภทนี้ในแต่ละบริเวณ

ที่ดินประเภทนี้ ห้ามใช้ประโยชน์ที่ดินเพื่อกิจการตามที่กำหนด ดังต่อไปนี้

(๑) เลี้ยงสัตว์ทุกชนิดเพื่อการค้า

(๒) สุสานและฌาปนสถานตามกฎหมายว่าด้วยสุสานและฌาปนสถาน เว้นแต่เป็นการก่อสร้างแทนฌาปนสถานที่มีอยู่เดิม

(๓) จัดสรรที่ดินเพื่อการอยู่อาศัย

(๔) การอยู่อาศัยประเภทอาคารขนาดใหญ่

(๕) การประกอบพาณิชยกรรมประเภทอาคารขนาดใหญ่

การใช้ประโยชน์ที่ดินประเภทนี้ริมฝั่งคลอง ให้มีที่ว่างตามแนวขนานริมฝั่งคลองไม่น้อยกว่า ๓ เมตร เว้นแต่เป็นการก่อสร้างเพื่อการคมนาคมทางน้ำ การสาธารณูปโภค เขื่อน รั้ว หรือกำแพง

ข้อ ๑๖ ที่ดินประเภทคลังสินค้า ให้ใช้ประโยชน์ที่ดินเพื่อคลังสินค้า อุตสาหกรรมเกี่ยวกับการบรรจุสินค้าในภาชนะโดยไม่มีการผลิต อุตสาหกรรมเกี่ยวกับการประกอบชิ้นส่วนต่าง ๆ โดยไม่มีการผลิต และอุตสาหกรรมที่ให้บริการแก่ชุมชน ที่ประกอบกิจการโดยไม่ก่อเหตุรำคาญตามกฎหมายว่าด้วยการสาธารณสุขหรือไม่เป็นมลพิษต่อชุมชนหรือสิ่งแวดล้อมตามกฎหมายว่าด้วยการส่งเสริมและรักษาคุณภาพสิ่งแวดล้อมแห่งชาติ และการสาธารณูปโภคและสาธารณูปการเป็นส่วนใหญ่ สำหรับการใช้ประโยชน์ที่ดินเพื่อกิจการอื่น ให้ใช้ได้ไม่เกินร้อยละสิบของที่ดินประเภทนี้ในแต่ละบริเวณ

ที่ดินประเภทนี้ ห้ามใช้ประโยชน์ที่ดินเพื่อกิจการตามที่กำหนด ดังต่อไปนี้

(๑) โรงงานทุกจำพวกตามกฎหมายว่าด้วยโรงงาน เว้นแต่โรงงานที่ประกอบกิจการเกี่ยวกับการบรรจุสินค้าในภาชนะโดยไม่มีการผลิต โรงงานที่ประกอบกิจการเกี่ยวกับการประกอบชิ้นส่วนต่าง ๆ โดยไม่มีการผลิต โรงงานที่ประกอบกิจการเกี่ยวกับอุตสาหกรรมที่ให้บริการแก่ชุมชนที่ไม่ก่อเหตุรำคาญตามกฎหมายว่าด้วยการสาธารณสุขหรือไม่เป็นมลพิษต่อชุมชนหรือสิ่งแวดล้อมตามกฎหมายว่าด้วยการส่งเสริมและรักษาคุณภาพสิ่งแวดล้อมแห่งชาติ โรงงานปรับคุณภาพของเสียรวมของชุมชน หรือโรงงานที่ประกอบกิจการเกี่ยวกับการทำผลิตภัณฑ์คอนกรีตผสม เฉพาะในบริเวณพื้นที่ทำการก่อสร้างตามเงื่อนไขและวิธีการที่กรุงเทพมหานครกำหนด

(๒) เลี้ยงสัตว์ทุกชนิดเพื่อการค้า

(๓) สุสานและฌาปนสถานตามกฎหมายว่าด้วยสุสานและฌาปนสถาน เว้นแต่เป็นการก่อสร้างแทนฌาปนสถานที่มีอยู่เดิม

(๔) จัดสรรที่ดินเพื่อการอยู่อาศัย

(๕) การอยู่อาศัยประเภทอาคารขนาดใหญ่

(๖) การประกอบพาณิชยกรรมประเภทอาคารขนาดใหญ่

การใช้ประโยชน์ที่ดินประเภทนี้ริมฝั่งคลอง ให้มีที่ว่างตามแนวขนานริมฝั่งคลองไม่น้อยกว่า ๓ เมตร เว้นแต่เป็นการก่อสร้างเพื่อการคมนาคมทางน้ำ การสาธารณูปโภค เขื่อน รั้ว หรือกำแพง

ข้อ ๑๗ ที่ดินประเภทอุตสาหกรรมเฉพาะกิจ ให้ใช้ประโยชน์ที่ดินเพื่อกิจการโรงงานจำพวกที่ ๑ ตามกฎหมายว่าด้วยโรงงาน และการสาธารณูปโภคและสาธารณูปการเป็นส่วนใหญ่ สำหรับการใช้ประโยชน์ที่ดินเพื่อกิจการอื่น ให้ใช้ได้ไม่เกินร้อยละสิบของที่ดินประเภทนี้ในแต่ละบริเวณ

ที่ดินประเภทนี้ ห้ามใช้ประโยชน์ที่ดินเพื่อกิจการตามที่กำหนด ดังต่อไปนี้

(๑) โรงงานจำพวกที่ ๒ และโรงงานจำพวกที่ ๓ ตามกฎหมายว่าด้วยโรงงาน เว้นแต่โรงงานปรับคุณภาพของเสียรวมของชุมชน หรือโรงงานที่ประกอบกิจการเกี่ยวกับการทำผลิตภัณฑ์คอนกรีตผสม

(๒) เลี้ยงสัตว์ทุกชนิดเพื่อการค้า

(๓) สุสานและฌาปนสถานตามกฎหมายว่าด้วยสุสานและฌาปนสถาน เว้นแต่เป็นการก่อสร้างแทนฌาปนสถานที่มีอยู่เดิม

(๔) จัดสรรที่ดินเพื่อการอยู่อาศัย

(๕) การอยู่อาศัยประเภทอาคารขนาดใหญ่

(๖) การประกอบพาณิชยกรรมประเภทอาคารขนาดใหญ่

การใช้ประโยชน์ที่ดินประเภทนี้ริมฝั่งคลอง ให้มีที่ว่างตามแนวขนานริมฝั่งคลองไม่น้อยกว่า ๓ เมตร เว้นแต่เป็นการก่อสร้างเพื่อการคมนาคมทางน้ำ การสาธารณูปโภค เขื่อน รั้ว หรือกำแพง

ข้อ ๑๘ ที่ดินประเภทชนบทและเกษตรกรรม ยกเว้นบริเวณตามวรรคสาม ให้ใช้ประโยชน์ที่ดินเพื่อเกษตรกรรมหรือเกี่ยวข้องกับเกษตรกรรม สถาบันราชการ และการสาธารณูปโภคและสาธารณูปการเป็นส่วนใหญ่ สำหรับการใช้ประโยชน์ที่ดินเพื่อกิจการอื่น ให้ใช้ได้ไม่เกินร้อยละห้าของที่ดินประเภทนี้ในแต่ละบริเวณ

ที่ดินบริเวณตามวรรคหนึ่ง ห้ามใช้ประโยชน์ที่ดินเพื่อกิจการตามที่กำหนด ดังต่อไปนี้

(๑) โรงงานทุกจำพวกตามกฎหมายว่าด้วยโรงงาน เว้นแต่โรงงานที่ประกอบกิจการเกี่ยวกับอุตสาหกรรมการเกษตรที่มีพื้นที่ที่ใช้ประกอบการไม่เกิน ๓๐๐ ตารางเมตร และไม่ก่อเหตุรำคาญตามกฎหมายว่าด้วยการสาธารณสุขหรือไม่เป็นมลพิษต่อชุมชนหรือสิ่งแวดล้อมตามกฎหมายว่าด้วยการส่งเสริมและรักษาคุณภาพสิ่งแวดล้อมแห่งชาติ หรือโรงงานที่ประกอบกิจการเกี่ยวกับการทำผลิตภัณฑ์คอนกรีตผสม เฉพาะในบริเวณพื้นที่ทำการก่อสร้างตามเงื่อนไขและวิธีการที่กรุงเทพมหานครกำหนด

(๒) โรงแรมตามกฎหมายว่าด้วยโรงแรม

(๓) โรงมหรสพตามกฎหมายว่าด้วยการป้องกันภยันตรายอันเกิดแต่การเล่นมหรสพ

(๔) สถานบริการตามกฎหมายว่าด้วยสถานบริการ

(๕) จัดสรรที่ดินทุกประเภท เว้นแต่การจัดสรรที่ดินเพื่อเกษตรกรรมที่มีพื้นที่แปลงย่อยไม่น้อยกว่าแปลงละ ๒.๕ ไร่ หรือการจัดสรรที่ดินเพื่อการอยู่อาศัยที่มีพื้นที่แปลงย่อยไม่น้อยกว่าแปลงละ ๑๐๐ ตารางวา และมีที่ว่างไม่น้อยกว่าร้อยละสี่สิบของที่ดินแปลงย่อยแต่ละแปลง

(๖) การอยู่อาศัยประเภทห้องแถว ตึกแถว บ้านแถว อาคารอยู่อาศัยรวม อาคารขนาดใหญ่หรืออาคารสูง เว้นแต่ที่อยู่อาศัยภายใต้การดำเนินการของการเคหะแห่งชาติที่ได้รับเงินอุดหนุนจากรัฐเพื่อรองรับโครงการโยกย้ายชุมชนแออัด

(๗) การประกอบพาณิชยกรรม เว้นแต่การประกอบพาณิชยกรรมที่มีพื้นที่ที่ใช้ประกอบการไม่เกิน ๑๐๐ ตารางเมตร ซึ่งไม่ใช่ห้องแถวหรือตึกแถว

ที่ดินประเภทชนบทและเกษตรกรรม บริเวณหมายเลข ๘.๗, ๘.๘, ๘.๙, ๘.๑๕, ๘.๑๘ ๘.๒๐ และ ๘.๒๕ ให้ใช้ประโยชน์ที่ดินเพื่อเกษตรกรรมหรือเกี่ยวข้องกับเกษตรกรรม การอยู่อาศัยประเภทบ้านเดี่ยวหรือบ้านแฝด สถาบันราชการ และการสาธารณูปโภคและสาธารณูปการเป็นส่วนใหญ่ สำหรับการใช้ประโยชน์ที่ดินเพื่อกิจการอื่น ให้ใช้ได้ไม่เกินร้อยละสิบของที่ดินประเภทนี้ในแต่ละบริเวณ

ที่ดินบริเวณตามวรรคสาม ห้ามใช้ประโยชน์ที่ดินเพื่อกิจการตามที่กำหนด ดังต่อไปนี้

(๑) โรงงานทุกจำพวกตามกฎหมายว่าด้วยโรงงาน เว้นแต่โรงงานตามประเภท ชนิดและจำพวกที่กำหนดให้ดำเนินการได้ตามบัญชีท้ายกฎกระทรวงนี้ โดยมีพื้นที่ที่ใช้ประกอบการไม่เกิน ๑๐๐ ตารางเมตร และไม่ก่อเหตุรำคาญตามกฎหมายว่าด้วยการสาธารณสุขหรือไม่เป็นมลพิษต่อชุมชนหรือสิ่งแวดล้อมตามกฎหมายว่าด้วยการส่งเสริมและรักษาคุณภาพสิ่งแวดล้อมแห่งชาติ หรือโรงงานที่ประกอบกิจการเกี่ยวกับการทำผลิตภัณฑ์คอนกรีตผสม เฉพาะในบริเวณพื้นที่ทำการก่อสร้างตามเงื่อนไขและวิธีการที่กรุงเทพมหานครกำหนด

โรงงานในลำดับที่ ๑๔ ลำดับที่ ๓๔ และลำดับที่ ๙๕ ตามบัญชีท้ายกฎกระทรวงนี้ ต้องเป็นโรงงานที่ใช้เครื่องจักรมีกำลังรวมไม่เกิน ๒๐ แรงม้า หรือใช้คนงานไม่เกิน ๒๐ คนด้วย

(๒) สถานที่บรรจุก๊าซ สถานที่เก็บก๊าซ และห้องบรรจุก๊าซตามกฎหมายว่าด้วยการบรรจุก๊าซปิโตรเลียมเหลว แต่ไม่หมายความรวมถึงสถานีบริการ ร้านจำหน่ายก๊าซ สถานที่ใช้ก๊าซ และสถานที่จำหน่ายอาหารที่ใช้ก๊าซ

(๓) สถานที่เก็บน้ำมันเชื้อเพลิงสำหรับจำหน่ายขายที่ต้องขออนุญาตตามกฎหมายว่าด้วยการเก็บรักษาน้ำมันเชื้อเพลิง เว้นแต่เป็นสถานีบริการน้ำมันเชื้อเพลิง

(๔) เลี้ยงสัตว์ทุกชนิดเพื่อการค้า

(๕) โรงแรมตามกฎหมายว่าด้วยโรงแรม

(๖) โรงมหรสพตามกฎหมายว่าด้วยการป้องกันภยันตรายอันเกิดแต่การเล่นมหรสพ

(๗) สถานบริการตามกฎหมายว่าด้วยสถานบริการ

(๘) การอยู่อาศัยประเภทอาคารขนาดใหญ่หรืออาคารสูง

(๙) การประกอบพาณิชยกรรม เว้นแต่การประกอบพาณิชยกรรมที่มีพื้นที่ที่ใช้ประกอบการไม่เกิน ๑๐๐ ตารางเมตร ซึ่งไม่ใช่ห้องแถวหรือตึกแถว

(๑๐) สถานที่เก็บสินค้าซึ่งเป็นที่เก็บพักหรือขนถ่ายสินค้าหรือสิ่งของเพื่อประโยชน์ทางการค้าหรืออุตสาหกรรม

(๑๑) ไซโลเก็บผลิตผลทางการเกษตร

(๑๒) ซื้อขายหรือเก็บเศษวัสดุ

(๑๓) ซื้อขายหรือเก็บชิ้นส่วนเครื่องจักรกลเก่า

การใช้ประโยชน์ที่ดินประเภทนี้ ให้มีที่ว่างไม่น้อยกว่าร้อยละสามสิบของแปลงที่ดินที่ยื่นขออนุญาต

การใช้ประโยชน์ที่ดินประเภทนี้ริมฝั่งคลอง ให้มีที่ว่างตามแนวขนานริมฝั่งคลองไม่น้อยกว่า ๓ เมตร เว้นแต่เป็นการก่อสร้างเพื่อการคมนาคมทางน้ำ การสาธารณูปโภค เขื่อน รั้ว หรือกำแพง

ข้อ ๑๙ ที่ดินประเภทสถาบันการศึกษา ให้ใช้ประโยชน์ที่ดินเพื่อการศึกษาหรือเกี่ยวข้องกับการศึกษา สถาบันราชการ หรือสาธารณประโยชน์เท่านั้น

การใช้ประโยชน์ที่ดินประเภทนี้ริมฝั่งคลอง ให้มีที่ว่างตามแนวขนานริมฝั่งคลองไม่น้อยกว่า ๓ เมตร เว้นแต่เป็นการก่อสร้างเพื่อการคมนาคมทางน้ำ การสาธารณูปโภค เขื่อน รั้ว หรือกำแพง

ข้อ ๒๐ ที่ดินประเภทอนุรักษ์ชนบทและเกษตรกรรม บริเวณหมายเลข ๑๐.๑ ถึงหมายเลข ๑๐.๖ ให้ใช้ประโยชน์ที่ดินเพื่อเกษตรกรรมหรือเกี่ยวข้องกับเกษตรกรรม สถาบันราชการ การสาธารณูปโภคและสาธารณูปการ การป้องกันน้ำท่วม และการอนุรักษ์และรักษาสภาพแวดล้อมเป็นส่วนใหญ่ สำหรับการใช้ประโยชน์ที่ดินเพื่อกิจการอื่น ให้ใช้ได้ไม่เกินร้อยละห้าของที่ดินประเภทนี้ในแต่ละบริเวณ

ที่ดินบริเวณตามวรรคหนึ่ง ห้ามใช้ประโยชน์ที่ดินเพื่อกิจการตามที่กำหนด ดังต่อไปนี้

(๑) โรงงานทุกจำพวกตามกฎหมายว่าด้วยโรงงาน

(๒) โรงแรมตามกฎหมายว่าด้วยโรงแรม

(๓) โรงมหรสพตามกฎหมายว่าด้วยการป้องกันภยันตรายอันเกิดแต่การเล่นมหรสพ

(๔) สถานบริการตามกฎหมายว่าด้วยสถานบริการ

(๕) จัดสรรที่ดินทุกประเภท เว้นแต่การจัดสรรที่ดินเพื่อเกษตรกรรมที่มีพื้นที่แปลงย่อยไม่น้อยกว่าแปลงละ ๒.๕ ไร่

(๖) การอยู่อาศัยทุกประเภท เว้นแต่การอยู่อาศัยประเภทบ้านเดี่ยว

(๗) การประกอบพาณิชยกรรม เว้นแต่การประกอบพาณิชยกรรมที่มีพื้นที่ที่ใช้ประกอบการไม่เกิน ๑๐๐ ตารางเมตร

ที่ดินประเภทอนุรักษ์ชนบทและเกษตรกรรม บริเวณหมายเลข ๑๐.๗ ถึงหมายเลข ๑๐.๑๓ ให้ใช้ประโยชน์ที่ดินเพื่อเกษตรกรรมหรือเกี่ยวข้องกับเกษตรกรรม สถาบันราชการ และการสาธารณูปโภคและสาธารณูปการเป็นส่วนใหญ่ สำหรับการใช้ประโยชน์ที่ดินเพื่อกิจการอื่น ให้ใช้ได้ไม่เกินร้อยละสิบของที่ดินประเภทนี้ในแต่ละบริเวณ

ที่ดินบริเวณตามวรรคสาม ห้ามใช้ประโยชน์ที่ดินเพื่อกิจการตามที่กำหนด ดังต่อไปนี้

(๑) โรงงานทุกจำพวกตามกฎหมายว่าด้วยโรงงาน เว้นแต่โรงงานบำบัดน้ำเสียรวมของชุมชน

(๒) สถานที่บรรจุก๊าซ สถานที่เก็บก๊าซ และห้องบรรจุก๊าซตามกฎหมายว่าด้วยการบรรจุก๊าซปิโตรเลียมเหลว เว้นแต่เป็นสถานที่จำหน่ายอาหารที่ใช้ก๊าซ

(๓) สถานที่เก็บน้ำมันเชื้อเพลิงสำหรับจำหน่ายขายที่ต้องขออนุญาตตามกฎหมายว่าด้วยการเก็บรักษาน้ำมันเชื้อเพลิง เว้นแต่เป็นสถานีบริการน้ำมันเชื้อเพลิง

(๔) เลี้ยงสัตว์ทุกชนิดเพื่อการค้า

(๕) สุสานและฌาปนสถานตามกฎหมายว่าด้วยสุสานและฌาปนสถาน

(๖) กิจการค้าซึ่งเป็นที่รังเกียจหรืออาจเป็นอันตรายต่อสุขภาพตามกฎหมายว่าด้วยการสาธารณสุข

(๗) โรงแรมตามกฎหมายว่าด้วยโรงแรม

(๘) โรงมหรสพตามกฎหมายว่าด้วยการป้องกันภยันตรายอันเกิดแต่การเล่นมหรสพ

(๙) สถานบริการตามกฎหมายว่าด้วยสถานบริการ

(๑๐) จัดสรรที่ดินทุกประเภท เว้นแต่การจัดสรรที่ดินเพื่อเกษตรกรรมที่มีพื้นที่แปลงย่อยไม่น้อยกว่าแปลงละ ๒.๕ ไร่ หรือการจัดสรรที่ดินเพื่อการอยู่อาศัยที่มีพื้นที่แปลงย่อยไม่น้อยกว่าแปลงละ ๑๐๐ ตารางวา และมีที่ว่างไม่น้อยกว่าร้อยละสี่สิบของที่ดินแปลงย่อยแต่ละแปลง

(๑๑) การอยู่อาศัยทุกประเภท เว้นแต่การอยู่อาศัยประเภทบ้านเดี่ยว

(๑๒) การประกอบพาณิชยกรรม เว้นแต่การประกอบพาณิชยกรรมที่มีพื้นที่ที่ใช้ประกอบการไม่เกิน ๑๐๐ ตารางเมตร ซึ่งไม่ใช่ห้องแถวหรือตึกแถว

(๑๓) การประกอบกิจการรับส่งสินค้า

(๑๔) สถานที่เก็บสินค้าซึ่งเป็นที่เก็บพักหรือขนถ่ายสินค้าหรือสิ่งของเพื่อประโยชน์ทางการค้าหรืออุตสาหกรรม

(๑๕) ไซโลเก็บผลิตผลทางการเกษตร

(๑๖) สวนสนุก

(๑๗) กำจัดสิ่งปฏิกูลและมูลฝอย เว้นแต่อยู่ภายใต้การควบคุมดูแลหรือได้รับอนุญาตให้ดำเนินการจากกรุงเทพมหานคร

(๑๘) ซื้อขายหรือเก็บเศษวัสดุ

(๑๙) ซื้อขายหรือเก็บชิ้นส่วนเครื่องจักรกลเก่า

การใช้ประโยชน์ที่ดินประเภทนี้ ให้มีที่ว่างไม่น้อยกว่าร้อยละสามสิบของแปลงที่ดินที่ยื่นขออนุญาต

การใช้ประโยชน์ที่ดินประเภทนี้ริมฝั่งคลอง ให้มีที่ว่างตามแนวขนานริมฝั่งคลองไม่น้อยกว่า ๓ เมตร เว้นแต่เป็นการก่อสร้างเพื่อการคมนาคมทางน้ำ การสาธารณูปโภค เขื่อน รั้ว หรือกำแพง

ข้อ ๒๑ ที่ดินประเภทอนุรักษ์เพื่อส่งเสริมเอกลักษณ์ศิลปวัฒนธรรมไทย บริเวณหมายเลข ๑๑.๑, ๑๑.๒, ๑๑.๔, ๑๑.๖, ๑๑.๗, ๑๑.๙ และ ๑๑.๑๐ ให้ใช้ประโยชน์ที่ดินเพื่อส่งเสริมเอกลักษณ์ศิลปวัฒนธรรมและสถาปัตยกรรมท้องถิ่น หัตถอุตสาหกรรม การท่องเที่ยว พาณิชยกรรม การอยู่อาศัย สถาบันราชการ และการสาธารณูปโภคและสาธารณูปการเท่านั้น

ที่ดินบริเวณตามวรรคหนึ่ง ห้ามใช้ประโยชน์ที่ดินเพื่อกิจการตามที่กำหนด ดังต่อไปนี้

(๑) โรงงานทุกจำพวกตามกฎหมายว่าด้วยโรงงาน

(๒) สถานที่บรรจุก๊าซ สถานที่เก็บก๊าซ และห้องบรรจุก๊าซตามกฎหมายว่าด้วยการบรรจุก๊าซปิโตรเลียมเหลว

(๓) สถานที่เก็บน้ำมันเชื้อเพลิงที่ต้องขออนุญาตตามกฎหมายว่าด้วยการเก็บรักษาน้ำมันเชื้อเพลิง

(๔) เลี้ยงสัตว์ทุกชนิดเพื่อการค้า

(๕) สุสานและฌาปนสถานตามกฎหมายว่าด้วยสุสานและฌาปนสถาน เว้นแต่เป็นการก่อสร้างแทนฌาปนสถานที่มีอยู่เดิม

(๖) โรงแรมตามกฎหมายว่าด้วยโรงแรม

(๗) สถานบริการตามกฎหมายว่าด้วยสถานบริการ

(๘) การอยู่อาศัยประเภทอาคารขนาดใหญ่หรืออาคารสูง

(๙) การประกอบพาณิชยกรรมประเภทอาคารขนาดใหญ่หรืออาคารสูง

(๑๐) สถานที่เก็บสินค้าซึ่งเป็นที่เก็บพักหรือขนถ่ายสินค้าหรือสิ่งของเพื่อประโยชน์ทางการค้าหรืออุตสาหกรรม

(๑๑) ไซโลเก็บผลิตผลทางการเกษตร

(๑๒) กำจัดสิ่งปฏิกูลและมูลฝอย เว้นแต่อยู่ภายใต้การควบคุมหรือได้รับอนุญาตให้ดำเนินการจากกรุงเทพมหานคร

(๑๓) ซื้อขายหรือเก็บเศษวัสดุ

ที่ดินประเภทนี้ บริเวณหมายเลข ๑๑.๓, ๑๑.๕ และ ๑๑.๘ ให้ใช้ประโยชน์ที่ดินเพื่อส่งเสริมเอกลักษณ์ศิลปวัฒนธรรมและสถาปัตยกรรมท้องถิ่น สถาบันราชการ และการสาธารณูปโภคและสาธารณูปการเท่านั้น

การใช้ประโยชน์ที่ดินประเภทนี้ริมฝั่งคลอง ให้มีที่ว่างตามแนวขนานริมฝั่งคลองไม่น้อยกว่า ๓ เมตร เว้นแต่เป็นการก่อสร้างเพื่อการคมนาคมทางน้ำ การสาธารณูปโภค เขื่อน รั้ว หรือกำแพง

ข้อ ๒๒ ที่ดินประเภทสถาบันศาสนา ให้ใช้ประโยชน์ที่ดินเพื่อการศาสนาหรือเกี่ยวข้องกับการศาสนา การศึกษา สถาบันราชการ หรือสาธารณประโยชน์เท่านั้น

การใช้ประโยชน์ที่ดินประเภทนี้ริมฝั่งคลอง ให้มีที่ว่างตามแนวขนานริมฝั่งคลองไม่น้อยกว่า ๓ เมตร เว้นแต่เป็นการก่อสร้างเพื่อการคมนาคมทางน้ำ การสาธารณูปโภค เขื่อน รั้ว หรือกำแพง

ข้อ ๒๓ ที่ดินประเภทสถาบันราชการ การสาธารณูปโภคและสาธารณูปการ ให้ใช้ประโยชน์ที่ดินเพื่อกิจการของรัฐ กิจการเกี่ยวกับการสาธารณูปโภคและสาธารณูปการ หรือสาธารณประโยชน์เท่านั้น

ที่ดินประเภทนี้ บริเวณหมายเลข ๑๓.๑๔ นอกจากให้ใช้ประโยชน์ที่ดินตามวรรคหนึ่งแล้ว ให้ใช้ประโยชน์ที่ดินเพื่อพาณิชยกรรมได้ด้วย

การใช้ประโยชน์ที่ดินประเภทนี้ริมฝั่งคลอง ให้มีที่ว่างตามแนวขนานริมฝั่งคลองไม่น้อยกว่า ๓ เมตร เว้นแต่เป็นการก่อสร้างเพื่อการคมนาคมทางน้ำ การสาธารณูปโภค เขื่อน รั้ว หรือกำแพง

ข้อ ๒๔ ที่โล่งตามแผนผังแสดงที่โล่งท้ายกฎกระทรวงนี้ ให้เป็นไปดังต่อไปนี้

(๑) ที่โล่งในบริเวณหมายเลข ๑.๑ ถึงหมายเลข ๑.๔๑ ที่กำหนดไว้เป็นสีเขียวอ่อน ให้เป็นที่โล่งเพื่อนันทนาการและการรักษาคุณภาพสิ่งแวดล้อม

(๒) ที่โล่งในบริเวณหมายเลข ๒.๑ ถึงหมายเลข ๒.๑๑ ที่กำหนดไว้เป็นสีเขียวอ่อนมีเส้นทแยงสีเขียว ให้เป็นที่โล่งพักน้ำเพื่อป้องกันน้ำท่วม

ข้อ ๒๕ ที่โล่งเพื่อนันทนาการและการรักษาคุณภาพสิ่งแวดล้อม ให้ใช้ประโยชน์เพื่อนันทนาการหรือเกี่ยวข้องกับนันทนาการ การรักษาคุณภาพสิ่งแวดล้อม หรือสาธารณประโยชน์เท่านั้น

การใช้ประโยชน์ที่โล่งประเภทนี้เพื่อวัตถุประสงค์อื่น ให้เป็นไปตามที่คณะกรรมการผังเมืองพิจารณาให้ความเห็นชอบตามข้อเสนอของกรุงเทพมหานครและกรมการผังเมือง

การใช้ประโยชน์ที่โล่งประเภทนี้ริมฝั่งคลอง ให้มีที่ว่างตามแนวขนานริมฝั่งคลองไม่น้อยกว่า ๓ เมตร เว้นแต่เป็นการก่อสร้างเพื่อการคมนาคมทางน้ำ การสาธารณูปโภค เขื่อน รั้ว หรือกำแพง

ข้อ ๒๖ ที่โล่งพักน้ำเพื่อป้องกันน้ำท่วม ให้ใช้ประโยชน์เพื่อการป้องกันน้ำท่วม สถาบันราชการ การสาธารณูปโภคที่เกี่ยวกับการป้องกันน้ำท่วม หรือสวนสาธารณะเท่านั้น

ที่โล่งประเภทนี้ ให้มีการถมดินได้ไม่เกินร้อยละสามสิบห้าในแต่ละบริเวณ

ข้อ ๒๗ ให้ผู้มีอำนาจหน้าที่ในการควบคุมการก่อสร้างอาคารหรือการประกอบกิจการในเขตผังเมืองรวมปฏิบัติการให้เป็นไปตามกฎกระทรวงนี้

ให้ไว้ ณ วันที่ ๒๓ มิถุนายน พ.ศ. ๒๕๔๒
ชำนิ ศักดิเศรษฐ์
รัฐมนตรีช่วยว่าการ ฯ รักษาราชการแทน
รัฐมนตรีว่าการกระทรวงมหาดไทย

บัญชีท้ายกฎกระทรวง ฉบับที่ ๔๑๔ (พ.ศ. ๒๕๔๒) ออกตามความในพระราชบัญญัติการผังเมือง พ.ศ. ๒๕๑๘

ลำดับที่	ประเภทหรือชนิดของโรงงาน	ที่ดินประเภท														
		พาณิชยกรรม			ที่อยู่อาศัยหนาแน่นมาก			ที่อยู่อาศัยหนาแน่นปานกลาง			ที่อยู่อาศัยหนาแน่นน้อย			ชนบทและเกษตรกรรม		
		โรงงานจำพวกที่			โรงงานจำพวกที่			โรงงานจำพวกที่			โรงงานจำพวกที่			โรงงานจำพวกที่		
		๑	๒	๓	๑	๒	๓	๑	๒	๓	๑	๒	๓	๑	๒	๓
๒	โรงงานประกอบกิจการเกี่ยวกับผลิตผลเกษตรกรรม อย่างใดอย่างหนึ่ง หรือหลายอย่าง ดังต่อไปนี้															
	(๘) การเพาะเชื้อเห็ด กล้วยไม้ หรือถั่วงอก	ได้	-	-	ได้	-	-	ได้	-	-	ได้	-	-	ได้	-	-
	(๙) การร่อน ล้าง คัด หรือแยกขนาดหรือคุณภาพของผลิตผลเกษตรกรรม	ได้	-	-	ได้	-	-	ได้	-	-	ได้	-	-	ได้	-	-
	(๑๑) การฟักไข่โดยใช้ตู้อบ	ได้	-	-	ได้	-	-	ได้	-	-	ได้	-	-	ได้	-	-
๓	โรงงานประกอบกิจการเกี่ยวกับหิน กรวด ทราย หรือดินสำหรับใช้ในการก่อสร้าง อย่างใดอย่างหนึ่ง หรือหลายอย่าง ดังต่อไปนี้															
	(๓) การร่อนหรือคัดกรวดหรือทราย	ได้	-	-	ได้	-	-	ได้	-	-	ได้	-	-	ได้	-	-
๔	โรงงานประกอบกิจการเกี่ยวกับสัตว์ ซึ่งมิใช่สัตว์น้ำ อย่างใดอย่างหนึ่ง หรือหลายอย่าง ดังต่อไปนี้															
	(๒) การถนอมเนื้อสัตว์โดยวิธีอบ รมควัน ใส่เกลือ ดองตากแห้ง หรือทำให้เยือกแข็งโดยฉับพลันหรือเหือดแห้ง	ได้	-	-	ได้	-	-	ได้	-	-	ได้	-	-	ได้	-	-
	(๗) การทำผลิตภัณฑ์จากไข่ เพื่อใช้ประกอบเป็นอาหาร เช่น ไข่เค็ม ไข่เยี่ยวม้า ไข่ผง ไข่เหลวเยือกแข็ง หรือไข่เหลวแช่เย็น	ได้	-	-	ได้	-	-	ได้	-	-	ได้	-	-	ได้	-	-
๕	โรงงานประกอบกิจการเกี่ยวกับน้ำนม อย่างใดอย่างหนึ่ง หรือหลายอย่าง ดังต่อไปนี้															

ลำดับที่	ประเภทหรือชนิดของโรงงาน	ที่ดินประเภท														
		พาณิชยกรรม			ที่อยู่อาศัยหนาแน่นมาก			ที่อยู่อาศัยหนาแน่นปานกลาง			ที่อยู่อาศัยหนาแน่นน้อย			ชนบทและเกษตรกรรม		
		โรงงานจำพวกที่			โรงงานจำพวกที่			โรงงานจำพวกที่			โรงงานจำพวกที่			โรงงานจำพวกที่		
		๑	๒	๓	๑	๒	๓	๑	๒	๓	๑	๒	๓	๑	๒	๓
	(๔) การทำครีมจากน้ำนม	ได้	-	-	ได้	-	-	ได้	-	-	ได้	-	-	ได้	-	-
	(๕) การทำเนยเหลว หรือเนยแข็ง	ได้	-	-	ได้	-	-	ได้	-	-	ได้	-	-	ได้	-	-
	(๖) การทำนมเปรี้ยวหรือนมเพาะเชื้อ	ได้	-	-	ได้	-	-	ได้	-	-	ได้	-	-	ได้	-	-
๖	โรงงานประกอบกิจการเกี่ยวกับสัตว์น้ำ อย่างใดอย่างหนึ่งหรือหลายอย่าง ดังต่อไปนี้															
	(๒) การถนอมสัตว์น้ำโดยวิธีอบ รมควัน ใส่เกลือ ดอง ตากแห้ง หรือทำให้เยือกแข็งโดยฉับพลันหรือเหือดแห้ง	ได้	-	-	ได้	-	-	ได้	-	-	ได้	-	-	ได้	-	-
๗	โรงงานประกอบกิจการเกี่ยวกับผัก พืช หรือผลไม้ อย่างใดอย่างหนึ่งหรือหลายอย่าง ดังต่อไปนี้															
	(๑) การทำอาหารหรือเครื่องดื่มจากผัก พืช หรือผลไม้ และบรรจุในภาชนะที่ผนึกและอากาศเข้าไม่ได้	ได้	-	-	ได้	-	-	ได้	-	-	ได้	-	-	ได้	-	-
	(๒) การถนอมผัก พืช หรือผลไม้โดยวิธีกวน ตากแห้ง ดองหรือทำให้เยือกแข็งโดยฉับพลันหรือเหือดแห้ง	ได้	-	-	ได้	-	-	ได้	-	-	ได้	-	-	ได้	-	-
๙	โรงงานประกอบกิจการเกี่ยวกับเมล็ดพืชหรือหัวพืช อย่างใดอย่างหนึ่ง หรือหลายอย่าง ดังต่อไปนี้															
	(๑) การสี ฝัด หรือขัดข้าว	ได้	-	-	ได้	-	-	ได้	-	-	ได้	-	-	ได้	-	-
	(๒) การทำแป้ง	ได้	-	-	ได้	-	-	ได้	-	-	ได้	-	-	ได้	-	-
	(๓) การป่นหรือบดเมล็ดพืชหรือหัวพืช	ได้	-	-	ได้	-	-	ได้	-	-	ได้	-	-	ได้	-	-
	(๔) การผลิตอาหารสำเร็จรูปจากเมล็ดพืชหรือหัวพืช	ได้	-	-	ได้	-	-	ได้	-	-	ได้	-	-	ได้	-	-

ลำดับที่	ประเภทหรือชนิดของโรงงาน	ที่ดินประเภท														
		พาณิชยกรรม			ที่อยู่อาศัยหนาแน่นมาก			ที่อยู่อาศัยหนาแน่นปานกลาง			ที่อยู่อาศัยหนาแน่นน้อย			ชนบทและเกษตรกรรม		
		โรงงานจำพวกที่			โรงงานจำพวกที่			โรงงานจำพวกที่			โรงงานจำพวกที่			โรงงานจำพวกที่		
		๑	๒	๓	๑	๒	๓	๑	๒	๓	๑	๒	๓	๑	๒	๓
	(๕) การผสมแป้งหรือเมล็ดพืช	ได้	-	-	ได้	-	-	ได้	-	-	ได้	-	-	ได้	-	-
	(๖) การปอกหัวพืชหรือทำหัวพืชให้เป็นเส้น แว่น หรือแท่ง	ได้	-	-	ได้	-	-	ได้	-	-	ได้	-	-	ได้	-	-
๑๐	โรงงานประกอบกิจการเกี่ยวกับอาหารจากแป้ง อย่างใดอย่างหนึ่งหรือหลายอย่าง ดังต่อไปนี้															
	(๑) การทำขนมปัง หรือขนมเค้ก	ได้	-	-	ได้	-	-	ได้	-	-	ได้	-	-	ได้	-	-
	(๒) การทำขนมปังกรอบ หรือขนมอบแห้ง	ได้	-	-	ได้	-	-	ได้	-	-	ได้	-	-	ได้	-	-
	(๓) การทำผลิตภัณฑ์อาหารจากแป้งเป็นเส้น เม็ด หรือชิ้น	ได้	-	-	ได้	-	-	ได้	-	-	ได้	-	-	ได้	-	-
๑๑	โรงงานประกอบกิจการเกี่ยวกับน้ำตาล ซึ่งทำจากอ้อย บีช หญ้าหวาน หรือพืชอื่นที่ให้ความหวาน อย่างใดอย่างหนึ่ง หรือหลายอย่าง ดังต่อไปนี้															
	(๑) การทำน้ำเชื่อม	ได้	-	-	ได้	-	-	ได้	-	-	ได้	-	-	ได้	-	-
	(๒) การทำน้ำตาลทรายแดง	ได้	-	-	ได้	-	-	ได้	-	-	ได้	-	-	ได้	-	-
	(๕) การทำน้ำตาลก้อน หรือน้ำตาลผง	ได้	-	-	ได้	-	-	ได้	-	-	ได้	-	-	ได้	-	-
	(๗) การทำน้ำตาลจากน้ำหวานของต้นมะพร้าว ต้นตาลโตนด หรือพืชอื่นๆ ซึ่งมิใช่อ้อย	ได้	-	-	ได้	-	-	ได้	-	-	ได้	-	-	ได้	-	-
๑๒	โรงงานประกอบกิจการเกี่ยวกับชา กาแฟ โกโก้ ช็อกโกแลต หรือขนมหวาน อย่างใดอย่างหนึ่ง หรือหลายอย่าง ดังต่อไปนี้															
	(๑) การทำใบชาแห้ง หรือใบชาผง	ได้	-	-	ได้	-	-	ได้	-	-	ได้	-	-	ได้	-	-
	(๓) การทำโกโก้ผง หรือขนมจากโกโก้	ได้	-	-	ได้	-	-	ได้	-	-	ได้	-	-	ได้	-	-

ลำดับที่	ประเภทหรือชนิดของโรงงาน	ที่ดินประเภท														
		พาณิชยกรรม			ที่อยู่อาศัยหนาแน่นมาก			ที่อยู่อาศัยหนาแน่นปานกลาง			ที่อยู่อาศัยหนาแน่นน้อย			ชนบทและเกษตรกรรม		
		โรงงานจำพวกที่			โรงงานจำพวกที่			โรงงานจำพวกที่			โรงงานจำพวกที่			โรงงานจำพวกที่		
		๑	๒	๓	๑	๒	๓	๑	๒	๓	๑	๒	๓	๑	๒	๓
	(๔) การทำช็อกโกเลต ช็อกโกเลตผง หรือขนมจากช็อกโกเลต	ได้	-	-	ได้	-	-	ได้	-	-	ได้	-	-	ได้	-	-
	(๕) การทำเก็กฮวยผง ขิงผง หรือเครื่องดื่มชนิดผงจากพืชอื่นๆ	ได้	-	-	ได้	-	-	ได้	-	-	ได้	-	-	ได้	-	-
	(๖) การทำมะขามอัดเม็ด มะนาวอัดเม็ด หรือผลไม้อัดเม็ด	ได้	-	-	ได้	-	-	ได้	-	-	ได้	-	-	ได้	-	-
	(๗) การเชื่อมหรือแช่อิ่มผลไม้ หรือเปลือกผลไม้ หรือการเคลือบผลไม้หรือเปลือกผลไม้ด้วยน้ำตาล	ได้	-	-	ได้	-	-	ได้	-	-	ได้	-	-	ได้	-	-
	(๘) การอบหรือคั่วถั่วหรือเมล็ดผลไม้ (Nuts) หรือการเคลือบถั่วหรือเมล็ดผลไม้ (Nuts) ด้วยน้ำตาล กาแฟ โกโก้ หรือช็อกโกเลต	ได้	-	-	ได้	-	-	ได้	-	-	ได้	-	-	ได้	-	-
	(๙) การทำหมากฝรั่ง	ได้	-	-	ได้	-	-	ได้	-	-	ได้	-	-	ได้	-	-
	(๑๐) การทำลูกกวาดหรือทอฟฟี่	ได้	-	-	ได้	-	-	ได้	-	-	ได้	-	-	ได้	-	-
	(๑๑) การทำไอศกรีม	ได้	-	-	ได้	-	-	ได้	-	-	ได้	-	-	ได้	-	-
๑๓	โรงงานประกอบกิจการเกี่ยวกับเครื่องปรุงหรือเครื่องประกอบอาหารอย่างใดอย่างอย่างหนึ่ง หรือหลายอย่าง ดังต่อไปนี้															
	(๕) การทำมัสตาร์ด	ได้	-	-	ได้	-	-	ได้	-	-	ได้	-	-	ได้	-	-
	(๖) การทำน้ำมันสลัด	ได้	-	-	ได้	-	-	ได้	-	-	ได้	-	-	ได้	-	-
	(๗) การบดหรือปนเครื่องเทศ	ได้	-	-	ได้	-	-	ได้	-	-	ได้	-	-	ได้	-	-
	(๘) การทำพริกป่น พริกไทยป่น หรือเครื่องแกง	ได้	-	-	ได้	-	-	ได้	-	-	ได้	-	-	ได้	-	-
๑๔	โรงงานประกอบกิจการเกี่ยวกับการทำน้ำแข็ง หรือตัด ซอย บด หรือย่อยน้ำแข็ง	-	ได้	ได้	-	ได้	ได้	-	ได้	ได้	-	ได้	ได้	-	ได้	ได้

ลำดับที่	ประเภทหรือชนิดของโรงงาน	ที่ดินประเภท														
		พาณิชยกรรม			ที่อยู่อาศัยหนาแน่นมาก			ที่อยู่อาศัยหนาแน่นปานกลาง			ที่อยู่อาศัยหนาแน่นน้อย			ชนบทและเกษตรกรรม		
		โรงงานจำพวกที่			โรงงานจำพวกที่			โรงงานจำพวกที่			โรงงานจำพวกที่			โรงงานจำพวกที่		
		๑	๒	๓	๑	๒	๓	๑	๒	๓	๑	๒	๓	๑	๒	๓
๒๐	โรงงานประกอบกิจการเกี่ยวกับน้ำดื่ม เครื่องดื่มที่ไม่มีแอลกอฮอล์ น้ำอัดลม หรือน้ำแร่ อย่างใดอย่างหนึ่ง หรือหลายอย่าง ดังต่อไปนี้															
	(๑) การทำน้ำดื่ม	ได้	-	-	ได้	-	-	ได้	-	-	ได้	-	-	ได้	-	-
	(๔) การทำน้ำแร่	ได้	-	-	ได้	-	-	ได้	-	-	ได้	-	-	ได้	-	-
๒๒	โรงงานประกอบกิจการเกี่ยวกับสิ่งทอ ด้าย หรือเส้นใยซึ่งมิใช่ใยหิน (Asbestos) อย่างใดอย่างหนึ่ง หรือหลายอย่าง ดังต่อไปนี้															
	(๑) การหมัก คาร์บอไนซ์ สาง หวี รีด ปั่น อบ ควบ บิดเกลียว กรอ เท็กเจอร์ไรซ์ ฟอก หรือย้อมสีเส้นใย	ได้	-	-	ได้	-	-	ได้	-	-	ได้	-	-	ได้	-	-
	(๒) การทอหรือการเตรียมเส้นด้ายยืนสำหรับการทอ	ได้	-	-	ได้	-	-	ได้	-	-	ได้	-	-	ได้	-	-
๒๓	โรงงานประกอบกิจการเกี่ยวกับผลิตภัณฑ์จากสิ่งทอ ซึ่งมิใช่เครื่องนุ่งห่ม อย่างใดอย่างหนึ่ง หรือหลายอย่าง ดังต่อไปนี้															
	(๑) การทำผลิตภัณฑ์จากสิ่งทอเป็นเครื่องใช้ในบ้าน	ได้	-	-	ได้	-	-	ได้	-	-	ได้	-	-	ได้	-	-
	(๒) การทำถุงหรือกระสอบ ซึ่งมิใช่ถุงหรือกระสอบพลาสติก	ได้	-	-	ได้	-	-	ได้	-	-	ได้	-	-	ได้	-	-
	(๓) การทำผลิตภัณฑ์จากผ้าใบ	ได้	-	-	ได้	-	-	ได้	-	-	ได้	-	-	ได้	-	-
	(๔) การตบแต่งหรือเย็บปักถักร้อยสิ่งทอ	ได้	-	-	ได้	-	-	ได้	-	-	ได้	-	-	ได้	-	-
๒๔	โรงงานถักผ้า ผ้าลูกไม้ หรือเครื่องนุ่งห่มด้วยด้ายหรือเส้นใย หรือฟอก ย้อมสี หรือแต่งสำเร็จผ้า ผ้าลูกไม้ หรือเครื่องนุ่งห่มที่ถักด้วยด้ายหรือเส้นใย	ได้	-	-	ได้	-	-	ได้	-	-	ได้	-	-	ได้	-	-

ลำดับที่	ประเภทหรือชนิดของโรงงาน	ที่ดินประเภท														
		พาณิชยกรรม			ที่อยู่อาศัยหนาแน่นมาก			ที่อยู่อาศัยหนาแน่นปานกลาง			ที่อยู่อาศัยหนาแน่นน้อย			ชนบทและเกษตรกรรม		
		โรงงานจำพวกที่			โรงงานจำพวกที่			โรงงานจำพวกที่			โรงงานจำพวกที่			โรงงานจำพวกที่		
		๑	๒	๓	๑	๒	๓	๑	๒	๓	๑	๒	๓	๑	๒	๓
๒๕	โรงงานผลิตเสื่อหรือพรมด้วยวิธีทอ สาน ถัก หรือผูกให้เป็นปุย ซึ่งมิใช่เสื่อหรือพรมที่ทำด้วยยางหรือพลาสติกหรือพรมน้ำมัน	ได้	-	-	ได้	-	-	ได้	-	-	ได้	-	-	ได้	-	-
๒๖	โรงงานประกอบกิจการเกี่ยวกับเชือก ตาข่าย แห หรืออวน อย่างใดอย่างหนึ่ง หรือหลายอย่าง ดังต่อไปนี้															
	(๑) การผลิตเชือก	ได้	-	-	ได้	-	-	ได้	-	-	ได้	-	-	ได้	-	-
	(๒) การผลิต ประกอบ หรือซ่อมแซมตาข่าย แห หรืออวน และรวมถึงชิ้นส่วนหรืออุปกรณ์ของผลิตภัณฑ์ดังกล่าว	ได้	-	-	ได้	-	-	ได้	-	-	ได้	-	-	ได้	-	-
๒๘	โรงงานประกอบกิจการเกี่ยวกับเครื่องแต่งกาย ซึ่งมิใช่รองเท้า อย่างใดอย่างหนึ่ง หรือหลายอย่าง ดังต่อไปนี้															
	(๑) การตัดหรือเย็บเครื่องนุ่งห่ม เข็มขัด ผ้าเช็ดหน้า ผ้าพันคอ เนกไท หูกระต่าย ปลอกแขน ถุงมือ ถุงเท้า จากผ้าหนังสัตว์ ขนสัตว์ หรือวัสดุอื่น	ได้	-	-	ได้	-	-	ได้	-	-	ได้	-	-	ได้	-	-
	(๒) การทำหมวก	ได้	-	-	ได้	-	-	ได้	-	-	ได้	-	-	ได้	-	-
๓๒	โรงงานผลิตผลิตภัณฑ์หรือชิ้นส่วนของผลิตภัณฑ์ ซึ่งมิใช่เครื่องแต่งกาย หรือรองเท้าจาก															
	(๑) หนังสัตว์ ขนสัตว์ เขาสัตว์ กระดูกสัตว์ หนังเทียม	ได้	-	-	ได้	-	-	ได้	-	-	ได้	-	-	ได้	-	-
๓๓	โรงงานผลิตรองเท้า หรือชิ้นส่วนของรองเท้า ซึ่งมิได้ทำจากไม้ ยางอบแข็ง ยางอัดเข้ารูป หรือพลาสติกอัดเข้ารูป	ได้	-	-	ได้	-	-	ได้	-	-	ได้	-	-	ได้	-	-

ลำดับที่	ประเภทหรือชนิดของโรงงาน	ที่ดินประเภท														
		พาณิชยกรรม			ที่อยู่อาศัยหนาแน่นมาก			ที่อยู่อาศัยหนาแน่นปานกลาง			ที่อยู่อาศัยหนาแน่นน้อย			ชนบทและเกษตรกรรม		
		โรงงานจำพวกที่			โรงงานจำพวกที่			โรงงานจำพวกที่			โรงงานจำพวกที่			โรงงานจำพวกที่		
		๑	๒	๓	๑	๒	๓	๑	๒	๓	๑	๒	๓	๑	๒	๓
๓๔	โรงงานประกอบกิจการเกี่ยวกับไม้ อย่างใดอย่างหนึ่ง หรือหลายอย่าง ดังต่อไปนี้															
	(๑) การเลื่อย ไส ซอย เซาะร่อง หรือการแปรรูปไม้ด้วยวิธีอื่นที่คล้ายคลึงกัน	-	-	ได้	-	-	ได้	-	-	ได้	-	-	ได้	-	-	ได้
	(๒) การทำวงกบ ขอบประตู ขอบหน้าต่าง บานหน้าต่าง - บานประตู หรือส่วนประกอบที่ทำด้วยไม้ของอาคาร	-	-	ได้	-	-	ได้	-	-	ได้	-	-	ได้	-	-	ได้
๓๕	โรงงานผลิตภาชนะบรรจุหรือเครื่องใช้จากไม้ไผ่ หวาย ฟาง อ้อ กก หรือผักตบชวา	ได้	-	-	ได้	-	-	ได้	-	-	ได้	-	-	ได้	-	-
๓๖	โรงงานประกอบกิจการเกี่ยวกับผลิตภัณฑ์จากไม้หรือไม้ก๊อกอย่างใดอย่างหนึ่ง หรือหลายอย่าง ดังต่อไปนี้															
	(๓) การแกะสลักไม้	ได้	-	-	ได้	-	-	ได้	-	-	ได้	-	-	ได้	-	-
	(๕) การทำผลิตภัณฑ์จากไม้ก๊อก	ได้	-	-	ได้	-	-	ได้	-	-	ได้	-	-	ได้	-	-
๓๙	โรงงานผลิตภาชนะบรรจุจากกระดาษทุกชนิดหรือแผ่นกระดาษไฟเบอร์ (Fibreboard)	ได้	-	-	ได้	-	-	ได้	-	-	ได้	-	-	ได้	-	-
๔๐	โรงงานประกอบกิจการเกี่ยวกับเยื่อ กระดาษ หรือกระดาษแข็งอย่างใดอย่างหนึ่ง หรือหลายอย่าง ดังต่อไปนี้															
	(๒) การทำผลิตภัณฑ์ซึ่งมิใช่ภาชนะบรรจุจากเยื่อ กระดาษ หรือกระดาษแข็ง	ได้	-	-	ได้	-	-	ได้	-	-	ได้	-	-	ได้	-	-

ลำดับที่	ประเภทหรือชนิดของโรงงาน	ที่ดินประเภท														
		พาณิชยกรรม			ที่อยู่อาศัยหนาแน่นมาก			ที่อยู่อาศัยหนาแน่นปานกลาง			ที่อยู่อาศัยหนาแน่นน้อย			ชนบทและเกษตรกรรม		
		โรงงานจำพวกที่			โรงงานจำพวกที่			โรงงานจำพวกที่			โรงงานจำพวกที่			โรงงานจำพวกที่		
		๑	๒	๓	๑	๒	๓	๑	๒	๓	๑	๒	๓	๑	๒	๓
๔๑	โรงงานประกอบกิจการเกี่ยวกับ															
	(๑) การพิมพ์ การทำแฟ้มเก็บเอกสาร การเย็บเล่ม ทำปก หรือตบแต่งสิ่งพิมพ์	ได้	-	-	ได้	-	-	ได้	-	-	ได้	-	-	ได้	-	-
๔๗	โรงงานประกอบกิจการเกี่ยวกับ สบู่ เครื่องสำอาง หรือสิ่งปรุงแต่งร่างกาย อย่างใดอย่างหนึ่ง หรือหลายอย่าง ดังต่อไปนี้															
	(๓) การทำเครื่องสำอาง หรือสิ่งปรุงแต่งร่างกาย	ได้	-	-	ได้	-	-	ได้	-	-	ได้	-	-	ได้	-	-
	(๔) การทำยาสีฟัน	ได้	-	-	ได้	-	-	ได้	-	-	ได้	-	-	ได้	-	-
๕๑	โรงงานผลิต ซ่อม หล่อ หรือหล่อดอกยางนอกหรือยางในสำหรับยานพาหนะ ที่เคลื่อนที่ด้วยเครื่องกล คน หรือสัตว์	ได้	-	-	ได้	-	-	ได้	-	-	ได้	-	-	ได้	-	-
๕๕	โรงงานผลิตผลิตภัณฑ์เครื่องกระเบื้องเคลือบ เครื่องปั้นดินเผา หรือเครื่องดินเผา และรวมถึงการเตรียมวัสดุเพื่อการดังกล่าว	ได้	-	-	ได้	-	-	ได้	-	-	ได้	-	-	ได้	-	-
๕๖	โรงงานผลิตอิฐ กระเบื้องหรือท่อสำหรับใช้ในการก่อสร้างเบ้าหลอมโลหะ กระเบื้องประดับ (Architectural Terracotta) รองในเตาไฟ ท่อหรือยอดปล่องไฟ หรือวัตถุทนไฟ จากดินเหนียว	ได้	-	-	ได้	-	-	ได้	-	-	ได้	-	-	ได้	-	-
๕๘	โรงงานประกอบกิจการเกี่ยวกับผลิตภัณฑ์อโลหะ อย่างใดอย่างหนึ่งหรือหลายอย่าง ดังต่อไปนี้															
	(๓) การทำผลิตภัณฑ์จากหิน	ได้	-	-	ได้	-	-	ได้	-	-	ได้	-	-	ได้	-	-

ลำดับที่	ประเภทหรือชนิดของโรงงาน	ที่ดินประเภท														
		พาณิชยกรรม			ที่อยู่อาศัยหนาแน่นมาก			ที่อยู่อาศัยหนาแน่นปานกลาง			ที่อยู่อาศัยหนาแน่นน้อย			ชนบทและเกษตรกรรม		
		โรงงานจำพวกที่			โรงงานจำพวกที่			โรงงานจำพวกที่			โรงงานจำพวกที่			โรงงานจำพวกที่		
		๑	๒	๓	๑	๒	๓	๑	๒	๓	๑	๒	๓	๑	๒	๓
๖๑	โรงงานผลิต ตบแต่ง ดัดแปลง หรือซ่อมแซมเครื่องมือ หรือเครื่องใช้ที่ทำด้วยเหล็กหรือเหล็กกล้า และรวมถึงส่วนประกอบหรืออุปกรณ์ของเครื่องมือหรือเครื่องใช้ดังกล่าว	ได้	-	-	ได้	-	-	ได้	-	-	ได้	-	-	ได้	-	-
๖๒	โรงงานผลิต ตบแต่ง ดัดแปลง หรือซ่อมแซมเครื่องเรือนหรือเครื่องตบแต่งภายในอาคารที่ทำจากโลหะหรือโลหะเป็นส่วนใหญ่ และรวมถึงส่วนประกอบหรืออุปกรณ์ของเครื่องเรือนหรือเครื่องตบแต่งดังกล่าว	ได้	-	-	ได้	-	-	ได้	-	-	ได้	-	-	ได้	-	-
๖๓	โรงงานประกอบกิจการเกี่ยวกับผลิตภัณฑ์โลหะสำหรับใช้ในการก่อสร้าง หรือติดตั้ง อย่างใดอย่างหนึ่ง หรือหลายอย่าง ดังต่อไปนี้															
	(๑) การทำส่วนประกอบสำหรับใช้ในการก่อสร้างสะพาน ประตูน้ำ ถังน้ำ หรือปล่องไฟ	ได้	-	-	ได้	-	-	ได้	-	-	ได้	-	-	ได้	-	-
	(๒) การทำส่วนประกอบสำหรับใช้ในการก่อสร้างอาคาร	ได้	-	-	ได้	-	-	ได้	-	-	ได้	-	-	ได้	-	-
	(๓) การทำส่วนประกอบสำหรับใช้ในการต่อเรือ	ได้	-	-	ได้	-	-	ได้	-	-	ได้	-	-	ได้	-	-
	(๔) การทำส่วนประกอบสำหรับใช้ในการสร้างหรือซ่อมหม้อน้ำ	ได้	-	-	ได้	-	-	ได้	-	-	ได้	-	-	ได้	-	-
	(๕) การทำส่วนประกอบสำหรับใช้กับระบบเครื่องปรับอากาศ	ได้	-	-	ได้	-	-	ได้	-	-	ได้	-	-	ได้	-	-
๖๔	โรงงานประกอบกิจการเกี่ยวกับผลิตภัณฑ์โลหะ อย่างใดอย่างหนึ่งหรือหลายอย่าง ดังต่อไปนี้															
	(๑) การทำภาชนะบรรจุ	ได้	-	-	ได้	-	-	ได้	-	-	ได้	-	-	ได้	-	-
	(๔) การทำตู้หรือห้องนิรภัย	ได้	-	-	ได้	-	-	ได้	-	-	ได้	-	-	ได้	-	-

ลำดับที่	ประเภทหรือชนิดของโรงงาน	ที่ดินประเภท														
		พาณิชยกรรม			ที่อยู่อาศัยหนาแน่นมาก			ที่อยู่อาศัยหนาแน่นปานกลาง			ที่อยู่อาศัยหนาแน่นน้อย			ชนบทและเกษตรกรรม		
		โรงงานจำพวกที่			โรงงานจำพวกที่			โรงงานจำพวกที่			โรงงานจำพวกที่			โรงงานจำพวกที่		
		๑	๒	๓	๑	๒	๓	๑	๒	๓	๑	๒	๓	๑	๒	๓
	(๕) การทำผลิตภัณฑ์จากลวดหรือสายเคเบิล โดยใช้ลวดที่ได้มาจากแหล่งผลิตอื่น ซึ่งมิใช่ลวดหรือสายเคเบิลที่หุ้มด้วยฉนวน	ได้	-	-	ได้	-	-	ได้	-	-	ได้	-	-	ได้	-	-
	(๖) การทำขดสปริงเหล็ก สลัก แป้นเกลียว วงแหวน หมุดย้ำ หรือหลอดชนิดพับได้ที่ไม่ทำในโรงรีดหรือดึงขั้นต้น (Primary Rolling or Drawing Mills)	ได้	-	-	ได้	-	-	ได้	-	-	ได้	-	-	ได้	-	-
	(๗) การทำเตาไฟ หรือทำเครื่องอุ่นห้องอย่างอื่น ซึ่งไม่ใช้ไฟฟ้า	ได้	-	-	ได้	-	-	ได้	-	-	ได้	-	-	ได้	-	-
	(๘) การทำเครื่องสุขภัณฑ์เหล็กหรือโลหะเคลือบ เครื่องทองเหลืองสำหรับใช้ในการต่อท่อ หรือเครื่องประกอบวาล์วหรือท่อ	ได้	-	-	ได้	-	-	ได้	-	-	ได้	-	-	ได้	-	-
	(๙) การทำเครื่องใช้เล็ก ๆ จากโลหะ	ได้	-	-	ได้	-	-	ได้	-	-	ได้	-	-	ได้	-	-
	(๑๐) การทำผลิตภัณฑ์โลหะสำเร็จรูป ด้วยวิธีเคลือบ หรือลงรัก (Enamelling Japanning or Lacquering) ชุบ หรือขัด	ได้	-	-	ได้	-	-	ได้	-	-	ได้	-	-	ได้	-	-
	(๑๔) การทำชิ้นส่วนหรืออุปกรณ์ของผลิตภัณฑ์โลหะ ตาม (๑) ถึง (๑๐)	ได้	-	-	ได้	-	-	ได้	-	-	ได้	-	-	ได้	-	-
๖๕	โรงงานผลิต ประกอบ ดัดแปลง หรือซ่อมแซมเครื่องยนต์ เครื่องกังหัน และรวมถึงส่วนประกอบหรืออุปกรณ์ของเครื่องยนต์ หรือเครื่องกังหันดังกล่าว	ได้	-	-	ได้	-	-	ได้	-	-	ได้	-	-	ได้	-	-
๖๖	โรงงานผลิต ประกอบ ดัดแปลง หรือซ่อมแซมเครื่องจักรสำหรับใช้ในการกสิกรรมหรือการเลี้ยงสัตว์ และรวมถึงส่วนประกอบหรืออุปกรณ์ของเครื่องจักรดังกล่าว	ได้	-	-	ได้	-	-	ได้	-	-	ได้	-	-	ได้	-	-

ลำดับที่	ประเภทหรือชนิดของโรงงาน	ที่ดินประเภท														
		พาณิชยกรรม			ที่อยู่อาศัยหนาแน่นมาก			ที่อยู่อาศัยหนาแน่นปานกลาง			ที่อยู่อาศัยหนาแน่นน้อย			ชนบทและเกษตรกรรม		
		โรงงานจำพวกที่			โรงงานจำพวกที่			โรงงานจำพวกที่			โรงงานจำพวกที่			โรงงานจำพวกที่		
		๑	๒	๓	๑	๒	๓	๑	๒	๓	๑	๒	๓	๑	๒	๓
๖๗	โรงงานประกอบกิจการเกี่ยวกับเครื่องจักร ส่วนประกอบ หรืออุปกรณ์ของเครื่องจักรสำหรับประดิษฐ์โลหะหรือไม้ อย่างใดอย่างหนึ่งหรือหลายอย่าง ดังต่อไปนี้															
	(๑) การทำ ดัดแปลง หรือซ่อมแซมเครื่องจักรสำหรับโรงเลื่อย ไส ทำเครื่องเรือนหรือทำไม้วีเนียร์	ได้	-	-	ได้	-	-	ได้	-	-	ได้	-	-	ได้	-	-
	(๒) การทำ ดัดแปลง หรือซ่อมแซมเครื่องกลึง เครื่องคว้าน เครื่องเจาะ เครื่องกัด (Milling Machines) เครื่องเจียน เครื่องตัด (Shearing Machines) หรือเครื่องไส (Shaping Machines)	ได้	-	-	ได้	-	-	ได้	-	-	ได้	-	-	ได้	-	-
	(๓) การทำ ดัดแปลง หรือซ่อมแซมเครื่องเลื่อยตัดโลหะด้วยเครื่องยนต์ หรือเครื่องขัด	ได้	-	-	ได้	-	-	ได้	-	-	ได้	-	-	ได้	-	-
	(๔) การทำ ดัดแปลง หรือซ่อมแซมเครื่องทุบโลหะ (Drop Forges or Forging Machines)	ได้	-	-	ได้	-	-	ได้	-	-	ได้	-	-	ได้	-	-
	(๕) การทำ ดัดแปลง หรือซ่อมแซมเครื่องรีดโลหะ เครื่องอัดโลหะ หรือเครื่องดึงรีดโลหะ	ได้	-	-	ได้	-	-	ได้	-	-	ได้	-	-	ได้	-	-
	(๖) การทำ ดัดแปลง หรือซ่อมแซมเครื่องดันรีด เครื่องทำให้หลอมละลาย หรือเชื่อมโดยไม่ใช้ไฟฟ้า	ได้	-	-	ได้	-	-	ได้	-	-	ได้	-	-	ได้	-	-
	(๗) การทำ ดัดแปลง หรือซ่อมแซมแบบ(Dies) หรือเครื่องจับ(Jigs) สำหรับใช้กับเครื่องมือกล	ได้	-	-	ได้	-	-	ได้	-	-	ได้	-	-	ได้	-	-

ลำดับที่	ประเภทหรือชนิดของโรงงาน	ที่ดินประเภท														
		พาณิชยกรรม			ที่อยู่อาศัยหนาแน่นมาก			ที่อยู่อาศัยหนาแน่นปานกลาง			ที่อยู่อาศัยหนาแน่นน้อย			ชนบทและเกษตรกรรม		
		โรงงานจำพวกที่			โรงงานจำพวกที่			โรงงานจำพวกที่			โรงงานจำพวกที่			โรงงานจำพวกที่		
		๑	๒	๓	๑	๒	๓	๑	๒	๓	๑	๒	๓	๑	๒	๓
	(๘) การทำส่วนประกอบ หรืออุปกรณ์สำหรับเครื่องจักร ตาม (๑) ถึง (๗)	ได้	-	-	ได้	-	-	ได้	-	-	ได้	-	-	ได้	-	-
๖๘	โรงงานผลิต ประกอบ ดัดแปลง หรือซ่อมแซมเครื่องจักรสำหรับอุตสาหกรรมกระดาษ เคมี อาหาร การปั่นทอ การพิมพ์ การผลิตซีเมนต์ หรือผลิตภัณฑ์ดินเหนียว การก่อสร้าง การทำเหมืองแร่ การเจาะหาปิโตรเลียม หรือการกลั่นน้ำมัน และรวมถึงส่วนประกอบหรืออุปกรณ์ของเครื่องจักรดังกล่าว	ได้	-	-	ได้	-	-	ได้	-	-	ได้	-	-	ได้	-	-
๖๙	โรงงานผลิต ประกอบ ดัดแปลง หรือซ่อมแซมเครื่องคำนวณ เครื่องทำบัญชี เครื่องจักรสำหรับระบบบัตรเจาะ เครื่องจักรสำหรับใช้ในการคำนวณชนิดดิจิตัลหรือชนิดอนาล้อก หรือเครื่องอิเล็กทรอนิกส์สำหรับปฏิบัติกับข้อมูลที่เกี่ยวข้องกัน หรืออุปกรณ์ (Digital or Analog computers or Associated Electronic Data Processing Equipment or Accessories) เครื่องรวมราคาของขาย (Cash Registers) เครื่องพิมพ์ดีด เครื่องชั่งซึ่งมิใช่เครื่องชั่งที่ใช้ในห้องทดลองวิทยาศาสตร์ เครื่องอัดสำเนาซึ่งมิใช่เครื่องอัดสำเนาด้วยการถ่ายภาพ และรวมถึงส่วนประกอบหรืออุปกรณ์ของผลิตภัณฑ์ดังกล่าว	ได้	-	-	ได้	-	-	ได้	-	-	ได้	-	-	ได้	-	-

ลำดับที่	ประเภทหรือชนิดของโรงงาน	ที่ดินประเภท														
		พาณิชยกรรม			ที่อยู่อาศัยหนาแน่นมาก			ที่อยู่อาศัยหนาแน่นปานกลาง			ที่อยู่อาศัยหนาแน่นน้อย			ชนบทและเกษตรกรรม		
		โรงงานจำพวกที่			โรงงานจำพวกที่			โรงงานจำพวกที่			โรงงานจำพวกที่			โรงงานจำพวกที่		
		๑	๒	๓	๑	๒	๓	๑	๒	๓	๑	๒	๓	๑	๒	๓
๗๐	โรงงานผลิต ประกอบ ดัดแปลง หรือซ่อมแซมเครื่องสูบน้ำ เครื่องอัดอากาศหรือก๊าซ เครื่องเป่าลม เครื่องปรับหรือถ่ายเทอากาศ เครื่องโปรยน้ำดับไฟ ตู้เย็นหรือเครื่องประกอบตู้เย็น เครื่องขายสินค้าอัตโนมัติ เครื่องล้าง ซัก ซักแห้ง หรือรีดผ้า เครื่องเย็บ เครื่องส่งกำลังกล เครื่องยก ปั้นจั่น ลิฟต์ บันไดเลื่อน รถบรรทุก รถแทรกเตอร์ รถพ่วงสำหรับใช้ในการอุตสาหกรรม รถยกข้อนของ(Stackers) เตาไฟหรือเตาอบสำหรับใช้ในการอุตสาหกรรมหรือสำหรับใช้ในบ้าน แต่ผลิตภัณฑ์นั้นต้องไม่ใช้พลังงานไฟฟ้า และรวมถึงส่วนประกอบหรืออุปกรณ์ของผลิตภัณฑ์ดังกล่าว	ได้	-	-	ได้	-	-	ได้	-	-	ได้	-	-	ได้	-	-
๗๑	โรงงานผลิต ประกอบ ดัดแปลง หรือซ่อมแซมเครื่องจักร หรือผลิตภัณฑ์ที่ระบุไว้ในลำดับที่ ๗๐ เฉพาะที่ใช้ไฟฟ้า เครื่องยนต์ไฟฟ้า เครื่องกำเนิดไฟฟ้า หม้อแปลงแรงไฟฟ้า เครื่องสับหรือบังคับไฟฟ้า เครื่องใช้สำหรับแผงไฟฟ้า เครื่องเปลี่ยนทางไฟฟ้า เครื่องส่งหรือจำหน่ายไฟฟ้า เครื่องสำหรับใช้บังคับไฟฟ้า หรือเครื่องเชื่อมไฟฟ้า	ได้	-	-	ได้	-	-	ได้	-	-	ได้	-	-	ได้	-	-
๗๒	โรงงานผลิต ประกอบ ดัดแปลง หรือซ่อมแซมเครื่องรับวิทยุ เครื่องรับโทรทัศน์ เครื่องกระจายเสียงหรือบันทึกเสียง เครื่องเล่นแผ่นเสียง เครื่องบันทึกคำบอก เครื่องบันทึกเสียงด้วยเทป เครื่องเล่นหรือเครื่องบันทึกแถบภาพ(วิดิทัศน์) แผ่นเสียง เทปแม่เหล็กที่ได้บันทึกเสียงแล้ว เครื่องโทรศัพท์หรือโทรเลขชนิดมีสายหรือไม่มีสาย เครื่องส่งวิทยุ															

ลำดับที่	ประเภทหรือชนิดของโรงงาน	ที่ดินประเภท														
		พาณิชยกรรม			ที่อยู่อาศัยหนาแน่นมาก			ที่อยู่อาศัยหนาแน่นปานกลาง			ที่อยู่อาศัยหนาแน่นน้อย			ชนบทและเกษตรกรรม		
		โรงงานจำพวกที่			โรงงานจำพวกที่			โรงงานจำพวกที่			โรงงานจำพวกที่			โรงงานจำพวกที่		
		๑	๒	๓	๑	๒	๓	๑	๒	๓	๑	๒	๓	๑	๒	๓
	เครื่องส่งโทรทัศน์ เครื่องรับส่งสัญญาณหรือจับสัญญาณ เครื่องเรดาร์ ผลิตภัณฑ์ที่เป็นตัวกึ่งนำหรือตัวกึ่งนำชนิดไวที่เกี่ยวข้อง (Semi - Conductor or Related Sensitive Semi - Conductor Devices) คาปาซิเตอร์หรือคอนเดนเซอร์อิเล็กทรอนิกส์ชนิดคงที่หรือเปลี่ยนแปลงได้(Fixed or Variable Electronic Capacitors or condensers) เครื่องหรือหลอดเรดิโอกราฟ เครื่องหรือหลอดฟลูโรสโคป หรือเครื่องหรือหลอดเอ็กซเรย์ และรวมถึงการผลิตอุปกรณ์ หรือชิ้นส่วนสำหรับใช้กับเครื่องอิเล็กทรอนิกส์ ดังกล่าว	ได้	-	-	ได้	-	-	ได้	-	-	ได้	-	-	ได้	-	-
๗๓	โรงงานผลิต ประกอบ ดัดแปลง เครื่องมือหรือเครื่องใช้ไฟฟ้าที่ไม่ได้ระบุไว้ในลำดับใด และรวมถึงส่วนประกอบหรืออุปกรณ์ของผลิตภัณฑ์ดังกล่าว	ได้	-	-	ได้	-	-	ได้	-	-	ได้	-	-	ได้	-	-
๗๔	โรงงานประกอบกิจการเกี่ยวกับอุปกรณ์ไฟฟ้า อย่างใดอย่างหนึ่งหรือหลายอย่าง ดังต่อไปนี้															
	(๑) การทำหลอดไฟฟ้า หรือดวงโคมไฟฟ้า	ได้	-	-	ได้	-	-	ได้	-	-	ได้	-	-	ได้	-	-
	(๒) การทำลวด หรือสายเคเบิลหุ้มฉนวน	ได้	-	-	ได้	-	-	ได้	-	-	ได้	-	-	ได้	-	-
	(๓) การทำอุปกรณ์ติดตั้ง หรือเต้าเสียบหลอดไฟฟ้า (Fixtures or Lamp Sockets or Receptacles) สวิตซ์ไฟฟ้า ตัวต่อตัวนำ (Conductor Connectors) อุปกรณ์ที่ใช้กับสายไฟฟ้า หลอด หรือเครื่องประกอบสำหรับร้อยสายไฟฟ้า	ได้	-	-	ได้	-	-	ได้	-	-	ได้	-	-	ได้	-	-

ลำดับที่	ประเภทหรือชนิดของโรงงาน	ที่ดินประเภท														
		พาณิชยกรรม			ที่อยู่อาศัยหนาแน่นมาก			ที่อยู่อาศัยหนาแน่นปานกลาง			ที่อยู่อาศัยหนาแน่นน้อย			ชนบทและเกษตรกรรม		
		โรงงานจำพวกที่			โรงงานจำพวกที่			โรงงานจำพวกที่			โรงงานจำพวกที่			โรงงานจำพวกที่		
		๑	๒	๓	๑	๒	๓	๑	๒	๓	๑	๒	๓	๑	๒	๓
	(๔) การทำฉนวนหรือวัสดุที่เป็นฉนวนไฟฟ้า ซึ่งมิใช่กระเบื้องเคลือบหรือแก้ว	ได้	-	-	ได้	-	-	ได้	-	-	ได้	-	-	ได้	-	-
๗๕	โรงงานประกอบกิจการเกี่ยวกับเรือ อย่างใดอย่างหนึ่ง หรือหลายอย่าง ดังต่อไปนี้															
	(๑) การต่อ ซ่อมแซม ทาสี หรือตอกหมันเรือในอู่ต่อเรือ นอกจากเรือยาง	ได้	-	-	ได้	-	-	ได้	-	-	ได้	-	-	ได้	-	-
	(๒) การทำชิ้นส่วนพิเศษสำหรับเรือหรือเครื่องยนต์เรือ	ได้	-	-	ได้	-	-	ได้	-	-	ได้	-	-	ได้	-	-
๗๖	โรงงานประกอบกิจการเกี่ยวกับรถไฟ รถรางไฟฟ้า หรือกระเช้าไฟฟ้า อย่างใดอย่างหนึ่ง หรือหลายอย่าง ดังต่อไปนี้															
	(๑) การสร้าง ดัดแปลง หรือซ่อมแซมรถที่ใช้ในการรถไฟ รถราง - ไฟฟ้า หรือกระเช้าไฟฟ้า	ได้	-	-	ได้	-	-	ได้	-	-	ได้	-	-	ได้	-	-
	(๒) การทำชิ้นส่วนพิเศษ หรืออุปกรณ์สำหรับรถที่ใช้ในการรถไฟ รถรางไฟฟ้า หรือกระเช้าไฟฟ้า	ได้	-	-	ได้	-	-	ได้	-	-	ได้	-	-	ได้	-	-
๗๗	โรงงานประกอบกิจการเกี่ยวกับรถยนต์ หรือรถฟวง อย่างใดอย่างหนึ่ง หรือหลายอย่าง ดังต่อไปนี้															
	(๑) การสร้าง ประกอบ ดัดแปลง หรือเปลี่ยนแปลงสภาพรถยนต์ หรือรถฟวง	ได้	-	-	ได้	-	-	ได้	-	-	ได้	-	-	ได้	-	-
	(๒) การทำชิ้นส่วนพิเศษ หรืออุปกรณ์สำหรับรถยนต์ หรือรถฟวง	ได้	-	-	ได้	-	-	ได้	-	-	ได้	-	-	ได้	-	-

ลำดับที่	ประเภทหรือชนิดของโรงงาน	ที่ดินประเภท														
		พาณิชยกรรม			ที่อยู่อาศัยหนาแน่นมาก			ที่อยู่อาศัยหนาแน่นปานกลาง			ที่อยู่อาศัยหนาแน่นน้อย			ชนบทและเกษตรกรรม		
		โรงงานจำพวกที่			โรงงานจำพวกที่			โรงงานจำพวกที่			โรงงานจำพวกที่			โรงงานจำพวกที่		
		๑	๒	๓	๑	๒	๓	๑	๒	๓	๑	๒	๓	๑	๒	๓
๗๘	โรงงานประกอบกิจการเกี่ยวกับจักรยานยนต์ จักรยานสามล้อ หรือจักรยานสองล้อ อย่างใดอย่างหนึ่ง หรือหลายอย่าง ดังต่อไปนี้															
	(๑) การสร้าง ประกอบ ดัดแปลง หรือเปลี่ยนแปลงสภาพจักรยาน-ยนต์ จักรยานสามล้อ หรือจักรยานสองล้อ	ได้	-	-	ได้	-	-	ได้	-	-	ได้	-	-	ได้	-	-
	(๒) การทำชิ้นส่วนพิเศษหรืออุปกรณ์สำหรับจักรยานยนต์ จักรยานสามล้อ หรือจักรยานสองล้อ	ได้	-	-	ได้	-	-	ได้	-	-	ได้	-	-	ได้	-	-
๗๙	โรงงานประกอบกิจการเกี่ยวกับอากาศยาน หรือเรือโฮเวอร์คราฟท์ อย่างใดอย่างหนึ่ง หรือหลายอย่าง ดังต่อไปนี้															
	(๑) การสร้าง ประกอบ ดัดแปลง ซ่อมแซม หรือเปลี่ยนแปลงสภาพอากาศยาน หรือเรือโฮเวอร์คราฟท์	ได้	-	-	ได้	-	-	ได้	-	-	ได้	-	-	ได้	-	-
	(๒) การทำชิ้นส่วนพิเศษ หรืออุปกรณ์สำหรับอากาศยานหรือเรือโฮเวอร์คราฟท์	ได้	-	-	ได้	-	-	ได้	-	-	ได้	-	-	ได้	-	-
๘๐	โรงงานผลิต ประกอบ ดัดแปลง หรือซ่อมแซมล้อเลื่อนที่ขับเคลื่อนด้วยแรงงานคนหรือสัตว์ ซึ่งมิใช่จักรยาน และรวมถึงส่วนประกอบหรืออุปกรณ์ของผลิตภัณฑ์ดังกล่าว	ได้	-	-	ได้	-	-	ได้	-	-	ได้	-	-	ได้	-	-
๘๑	โรงงานประกอบกิจการเกี่ยวกับเครื่องมือ เครื่องใช้ หรืออุปกรณ์วิทยาศาสตร์ หรือการแพทย์ อย่างใดอย่างหนึ่ง หรือหลายอย่าง ดังต่อไปนี้															

ลำดับที่	ประเภทหรือชนิดของโรงงาน	ที่ดินประเภท														
		พาณิชยกรรม			ที่อยู่อาศัยหนาแน่นมาก			ที่อยู่อาศัยหนาแน่นปานกลาง			ที่อยู่อาศัยหนาแน่นน้อย			ชนบทและเกษตรกรรม		
		โรงงานจำพวกที่			โรงงานจำพวกที่			โรงงานจำพวกที่			โรงงานจำพวกที่			โรงงานจำพวกที่		
		๑	๒	๓	๑	๒	๓	๑	๒	๓	๑	๒	๓	๑	๒	๓
	(๑) การทำ ดัดแปลง หรือซ่อมแซมเครื่องมือหรืออุปกรณ์วิทยาศาสตร์ที่ใช้ในห้องทดลอง หรืออุปกรณ์ที่ใช้ในการชั่ง ตวง วัด หรือบังคับควบคุม	ได้	-	-	ได้	-	-	ได้	-	-	ได้	-	-	ได้	-	-
	(๒) การทำ ประกอบ ดัดแปลง หรือซ่อมแซมเครื่องไซโคลตรอน เครื่องเบตาตรอน หรือเครื่องเร่งปรมาณู(Cyclotrons,Betatrons or Accelerators)	ได้	-	-	ได้	-	-	ได้	-	-	ได้	-	-	ได้	-	-
	(๓) การทำเครื่องมือ เครื่องใช้ หรืออุปกรณ์การแพทย์	ได้	-	-	ได้	-	-	ได้	-	-	ได้	-	-	ได้	-	-
๘๒	โรงงานผลิตเครื่องมือหรือเครื่องใช้เกี่ยวกับนัยน์ตา หรือการวัดสายตา เลนส์ เครื่องมือหรือเครื่องใช้ที่ใช้แสงเป็นอุปกรณ์ในการทำงาน หรือเครื่องอัดสำเนาด้วยการถ่ายภาพ	ได้	-	-	ได้	-	-	ได้	-	-	ได้	-	-	ได้	-	-
๘๓	โรงงานผลิตหรือประกอบนาฬิกา เครื่องวัดเวลา หรือชิ้นส่วนของนาฬิกาหรือเครื่องวัดเวลา	ได้	-	-	ได้	-	-	ได้	-	-	ได้	-	-	ได้	-	-
๘๔	โรงงานประกอบกิจการเกี่ยวกับเพชร พลอย ทอง เงิน นาก หรืออัญมณี อย่างใดอย่างหนึ่ง หรือหลายอย่าง ดังต่อไปนี้															
	(๑) การทำเครื่องประดับโดยใช้เพชร พลอย ไข่มุก ทองคำ ทองขาว เงิน นาก หรืออัญมณี	ได้	-	-	ได้	-	-	ได้	-	-	ได้	-	-	ได้	-	-
	(๒) การทำเครื่องใช้ด้วยทองคำ ทองขาว เงิน นาก หรือกะไหล่ทอง หรือโลหะที่มีค่า	ได้	-	-	ได้	-	-	ได้	-	-	ได้	-	-	ได้	-	-
	(๓) การตัด เจียระไน หรือขัดเพชร พลอย หรืออัญมณี	ได้	-	-	ได้	-	-	ได้	-	-	ได้	-	-	ได้	-	-

ลำดับที่	ประเภทหรือชนิดของโรงงาน	ที่ดินประเภท														
		พาณิชยกรรม			ที่อยู่อาศัยหนาแน่นมาก			ที่อยู่อาศัยหนาแน่นปานกลาง			ที่อยู่อาศัยหนาแน่นน้อย			ชนบทและเกษตรกรรม		
		โรงงานจำพวกที่			โรงงานจำพวกที่			โรงงานจำพวกที่			โรงงานจำพวกที่			โรงงานจำพวกที่		
		๑	๒	๓	๑	๒	๓	๑	๒	๓	๑	๒	๓	๑	๒	๓
๘๕	โรงงานผลิตหรือประกอบเครื่องดนตรี และรวมถึงชิ้นส่วนหรืออุปกรณ์ของเครื่องดนตรีดังกล่าว	ได้	-	-	ได้	-	-	ได้	-	-	ได้	-	-	ได้	-	-
๘๖	โรงงานผลิตหรือประกอบเครื่องมือ หรือเครื่องใช้ในการกีฬา การบริหารร่างกาย การเล่นบิลเลียด โบว์ลิ่ง หรือตกปลา และรวมถึงชิ้นส่วนหรืออุปกรณ์ของเครื่องมือหรือเครื่องใช้ดังกล่าว	ได้	-	-	ได้	-	-	ได้	-	-	ได้	-	-	ได้	-	-
๘๗	โรงงานประกอบกิจการเกี่ยวกับเครื่องเล่น เครื่องมือ หรือเครื่องใช้ที่มิได้ระบุไว้ในลำดับอื่น อย่างใดอย่างหนึ่ง หรือหลายอย่าง ดังต่อไปนี้	ได้	-	-	ได้	-	-	ได้	-	-	ได้	-	-	ได้	-	-
	(๑) การทำเครื่องเล่น	ได้	-	-	ได้	-	-	ได้	-	-	ได้	-	-	ได้	-	-
	(๒) การทำเครื่องเขียนหรือเครื่องวาดภาพ	ได้	-	-	ได้	-	-	ได้	-	-	ได้	-	-	ได้	-	-
	(๓) การทำเครื่องเพชรหรือพลอยหรือเครื่องประดับสำหรับการแสดง	ได้	-	-	ได้	-	-	ได้	-	-	ได้	-	-	ได้	-	-
	(๔) การทำร่ม ไม้ถือขนนก ดอกไม้เทียม ซิป กระดุม ไม้กวาดแปรง ตะเกียง โป๊ะตะเกียงหรือไฟฟ้า กล้องยาสูบหรือกล้องบุหรี่ ก้นกรองบุหรี่ หรือไฟแช็ก	ได้	-	-	ได้	-	-	ได้	-	-	ได้	-	-	ได้	-	-
	(๕) การทำป้าย ตรา เครื่องหมาย ป้ายติดของหรือเครื่องโฆษณาสินค้า ตราโลหะหรือยาง แม่พิมพ์ลายฉลุ (Stencils)	ได้	-	-	ได้	-	-	ได้	-	-	ได้	-	-	ได้	-	-
	(๖) การทำแหลมผม ซ้องผม หรือผมปลอม	ได้	-	-	ได้	-	-	ได้	-	-	ได้	-	-	ได้	-	-
	(๗) การทำผลิตภัณฑ์จากวัสดุเหลือใช้ ที่มิได้ระบุไว้ในลำดับใด	ได้	-	-	ได้	-	-	ได้	-	-	ได้	-	-	ได้	-	-

ลำดับที่	ประเภทหรือชนิดของโรงงาน	ที่ดินประเภท														
		พาณิชยกรรม			ที่อยู่อาศัยหนาแน่นมาก			ที่อยู่อาศัยหนาแน่นปานกลาง			ที่อยู่อาศัยหนาแน่นน้อย			ชนบทและเกษตรกรรม		
		โรงงานจำพวกที่			โรงงานจำพวกที่			โรงงานจำพวกที่			โรงงานจำพวกที่			โรงงานจำพวกที่		
		๑	๒	๓	๑	๒	๓	๑	๒	๓	๑	๒	๓	๑	๒	๓
๙๑	โรงงานบรรจุสินค้าในภาชนะโดยไม่มีการผลิต อย่างใดอย่างหนึ่งหรือหลายอย่าง ดังต่อไปนี้															
	(๑) การบรรจุสินค้าทั่วไป	ได้	-	-	ได้	-	-	ได้	-	-	ได้	-	-	ได้	-	-
๙๒	โรงงานห้องเย็น	ได้	-	-	ได้	-	-	ได้	-	-	ได้	-	-	ได้	-	-
๙๓	โรงงานซ่อมรองเท้า หรือเครื่องหนัง	ได้	-	-	ได้	-	-	ได้	-	-	ได้	-	-	ได้	-	-
๙๔	โรงงานซ่อมเครื่องมือไฟฟ้าหรือเครื่องใช้ไฟฟ้าสำหรับใช้ในบ้านหรือใช้ประจำตัว	ได้	-	-	ได้	-	-	ได้	-	-	ได้	-	-	ได้	-	-
๙๕	โรงงานประกอบกิจการเกี่ยวกับยานที่ขับเคลื่อนด้วยเครื่องยนต์ รถพ่วง จักรยานสามล้อ จักรยานสองล้อ หรือส่วนประกอบของยานดังกล่าว อย่างใดอย่างหนึ่ง หรือหลายอย่าง ดังต่อไปนี้															
	(๑) การซ่อมแซมยานที่ขับเคลื่อนด้วยเครื่องยนต์ หรือส่วนประกอบของยานดังกล่าว	-	-	ได้	-	-	ได้	-	-	ได้	-	-	ได้	-	-	ได้
	(๒) การซ่อมแซมรถพ่วง จักรยานสามล้อ จักรยานสองล้อ หรือส่วนประกอบของยานดังกล่าว	-	-	ได้	-	-	ได้	-	-	ได้	-	-	ได้	-	-	ได้
	(๓) การพ่นสีกันสนิมยานที่ขับเคลื่อนด้วยเครื่องยนต์	-	-	ได้	-	-	ได้	-	-	ได้	-	-	ได้	-	-	ได้
	(๔) การล้างหรืออัดฉีดยานที่ขับเคลื่อนด้วยเครื่องยนต์	ได้	-	-	ได้	-	-	ได้	-	-	ได้	-	-	ได้	-	-
๙๖	โรงงานซ่อมนาฬิกา เครื่องวัดเวลา หรือเครื่องประดับที่ทำด้วยเพชร พลอย ทองคำ ทองขาว เงิน นาก หรืออัญมณี	ได้	-	-	ได้	-	-	ได้	-	-	ได้	-	-	ได้	-	-
๙๗	โรงงานซ่อมผลิตภัณฑ์ที่มิได้ระบุการซ่อมไว้ในลำดับใด	ได้	-	-	ได้	-	-	ได้	-	-	ได้	-	-	ได้	-	-

ลำดับที่	ประเภทหรือชนิดของโรงงาน	ที่ดินประเภท														
		พาณิชยกรรม			ที่อยู่อาศัยหนาแน่นมาก			ที่อยู่อาศัยหนาแน่นปานกลาง			ที่อยู่อาศัยหนาแน่นน้อย			ชนบทและเกษตรกรรม		
		โรงงานจำพวกที่			โรงงานจำพวกที่			โรงงานจำพวกที่			โรงงานจำพวกที่			โรงงานจำพวกที่		
		๑	๒	๓	๑	๒	๓	๑	๒	๓	๑	๒	๓	๑	๒	๓
๙๘	โรงงานซักรีด ซักแห้ง ซักฟอก รีด อัด หรือย้อมผ้า เครื่องนุ่งห่ม พรม หรือขนสัตว์	ได้	-	-	ได้	-	-	ได้	-	-	ได้	-	-	ได้	-	-
๑๐๐	โรงงานประกอบกิจการเกี่ยวกับการตบแต่งหรือเปลี่ยนแปลงคุณลักษณะของผลิตภัณฑ์ หรือส่วนประกอบของผลิตภัณฑ์โดยไม่มีการผลิต อย่างใดอย่างหนึ่ง หรือหลายอย่าง ดังต่อไปนี้															
	(๓) การลงรัก หรือการประดับตบแต่งด้วยแก้ว กระจก มุก ทอง หรืออัญมณี	ได้	-	-	ได้	-	-	ได้	-	-	ได้	-	-	ได้	-	-
๑๐๑	โรงงานปรับคุณภาพของเสียรวม(Central Waste Treatment Plant)	-	-	ได้	-	-	ได้	-	-	ได้	-	-	ได้	-	-	ได้
๑๐๓	โรงงานประกอบกิจการเกี่ยวกับเกลือ อย่างใดอย่างหนึ่ง หรือหลายอย่าง ดังต่อไปนี้															
	(๓) การบดหรือปั่นเกลือ	ได้	-	-	ได้	-	-	ได้	-	-	ได้	-	-	ได้	-	-

<u>หมายเหตุ</u> ลำดับที่ หมายถึง ลำดับที่ตามกฎหมายว่าด้วยโรงงาน

ได้ หมายถึง สามารถประกอบกิจการโรงงานได้ภายใต้บังคับของกฎหมายว่าด้วยโรงงาน

โรงงานจำพวกที่ หมายถึง จำพวกโรงงานตามกฎหมายว่าด้วยโรงงาน

แผนที่ท้ายกฎกระทรวง
ฉบับที่ ๔๑๔ (พ.ศ. ๒๕๔๒)
ออกตามความในพระราชบัญญัติการผังเมือง พ.ศ. ๒๕๑๘

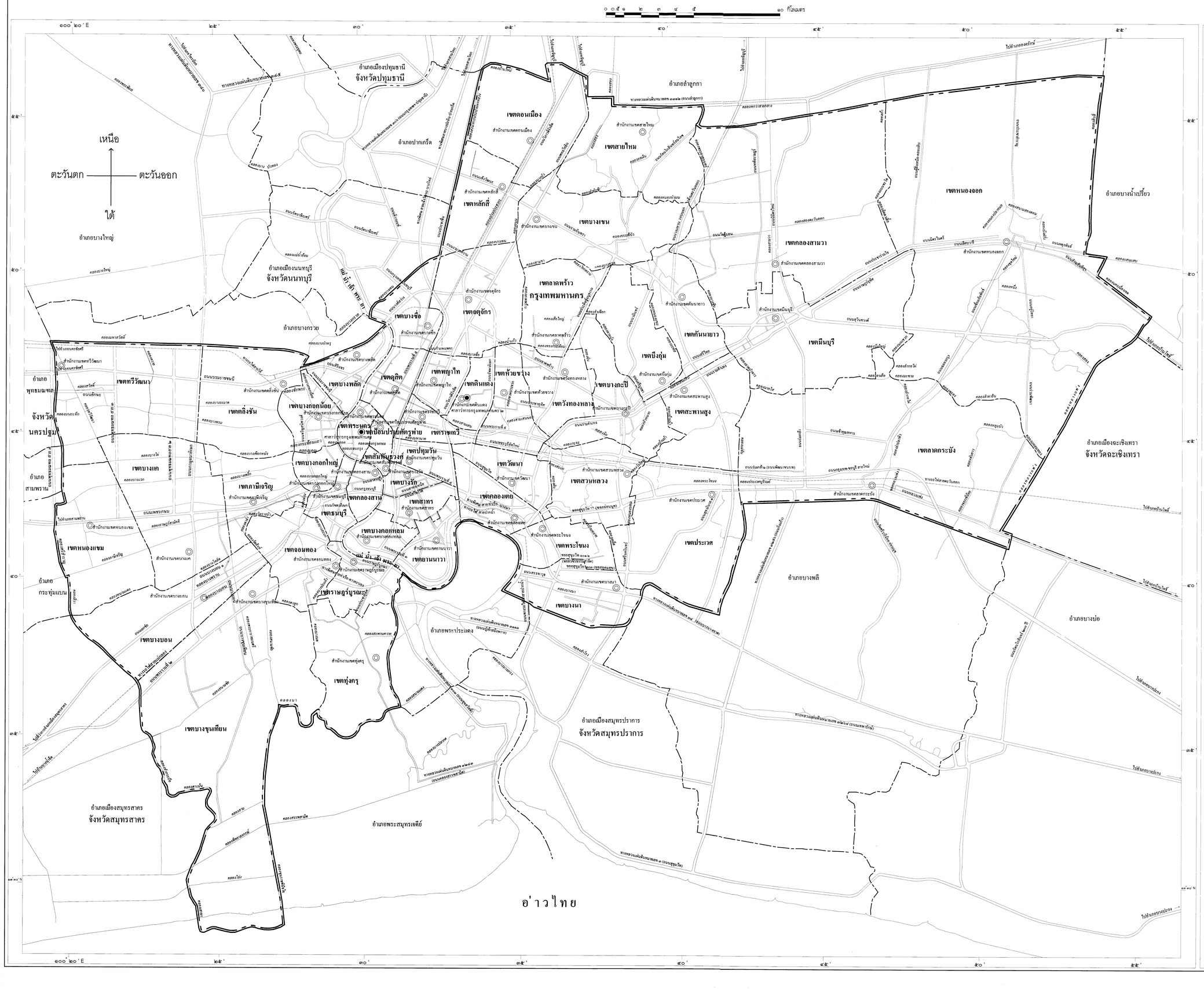

เครื่องหมาย

- แนวเขตผังเมืองรวม
- เขตจังหวัด
- เขตอำเภอ เขตของเขต
- ทางหลวง ถนน
- ทางรถไฟ
- แม่น้ำ คลอง
- ศาลาว่าการกรุงเทพมหานคร
- สำนักงานเขต

ผังเมืองรวมกรุงเทพมหานคร

(นายสุทธิชัย ทรรศนสฤษดิ์)
ผู้อำนวยการสำนักผังเมือง

(นายพิจิตต รัตตกุล)
ผู้ว่าราชการกรุงเทพมหานคร

แผนผังกำหนดการใช้ประโยชน์ที่ดินตามที่ได้จำแนกประเภทท้ายกฎกระทรวง

ฉบับที่ ๔๑๔ (พ.ศ. ๒๕๔๒)

ออกตามความในพระราชบัญญัติการผังเมือง พ.ศ. ๒๕๑๘

๐ ๐.๕ ๑ ๒ ๓ ๔ ๕ ๑๐ กิโลเมตร

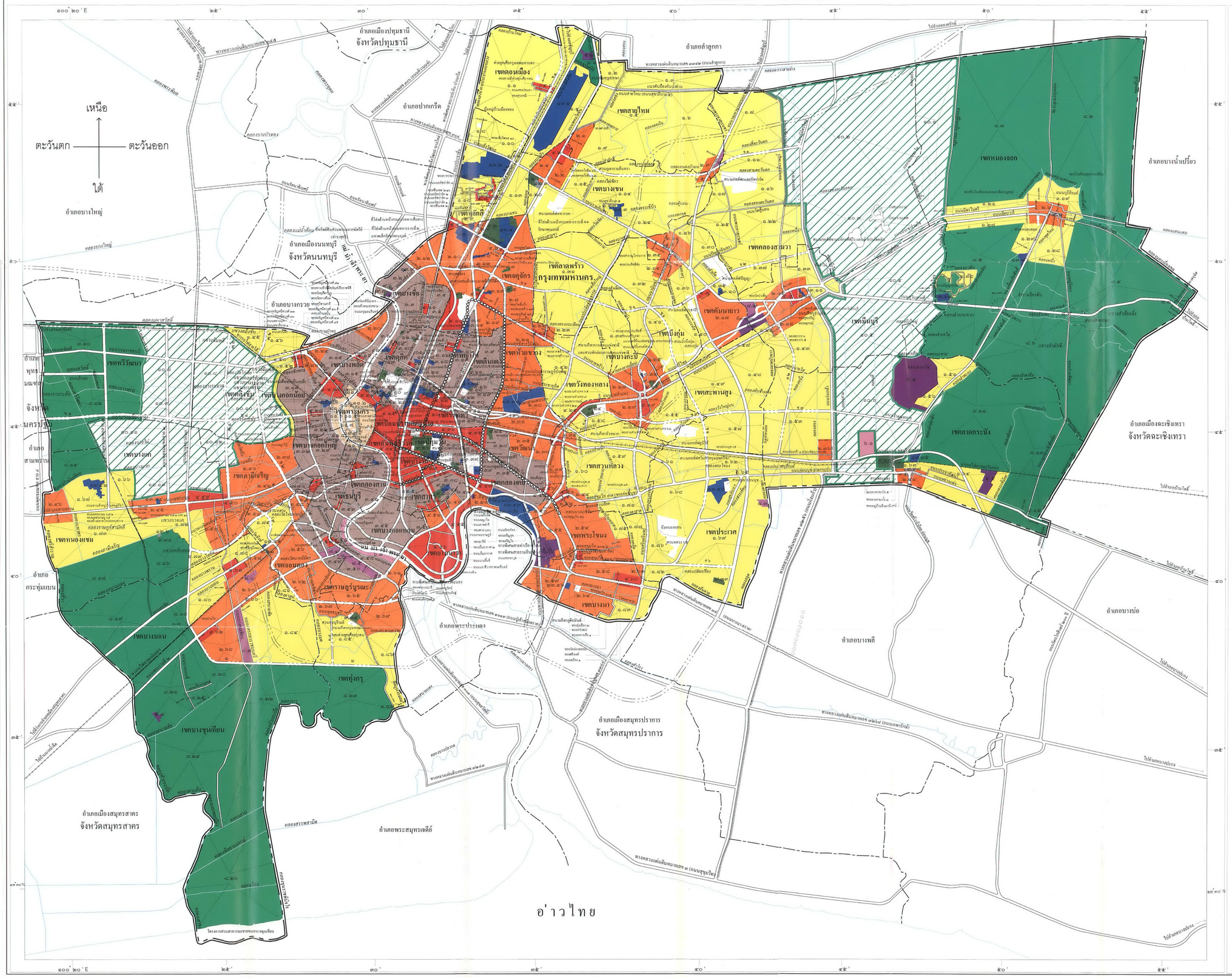

เครื่องหมาย

๑. เขตสีเหลือง	ที่ดินประเภทที่อยู่อาศัยหนาแน่นน้อย
๒. เขตสีส้ม	ที่ดินประเภทที่อยู่อาศัยหนาแน่นปานกลาง
๓. เขตสีน้ำตาล	ที่ดินประเภทที่อยู่อาศัยหนาแน่นมาก
๔. เขตสีแดง	ที่ดินประเภทพาณิชยกรรม
๕. เขตสีม่วง	ที่ดินประเภทอุตสาหกรรมและคลังสินค้า
๖. เขตสีเม็ดมะปราง	ที่ดินประเภทคลังสินค้า
๗. เขตสีม่วงอ่อน	ที่ดินประเภทอุตสาหกรรมเฉพาะกิจ
๘. เขตสีเขียว	ที่ดินประเภทชนบทและเกษตรกรรม
๙. เขตสีเขียวมะกอก	ที่ดินประเภทสถาบันการศึกษา
๑๐. เขตสีขาวมีกรอบและเส้นทแยงสีเขียว	ที่ดินประเภทอนุรักษ์ชนบทและเกษตรกรรม
๑๑. เขตสีน้ำตาลอ่อน	ที่ดินประเภทอนุรักษ์เพื่อส่งเสริมเอกลักษณ์ศิลปวัฒนธรรมไทย
๑๒. เขตสีเทาอ่อน	ที่ดินประเภทสถาบันศาสนา
๑๓. เขตสีน้ำเงิน	ที่ดินประเภทสถาบันราชการการสาธารณูปโภคและสาธารณูปการ

แนวเขตผังเมืองรวม

เขตจังหวัด

เขตอำเภอ เขตของเขต

เขตของแขวง

ทางหลวง ถนน

ถนนโครงการ

โครงการรถไฟฟ้าขนส่งมวลชน

แนวทางรถไฟฟ้าขนส่งมวลชน

โครงการรถไฟฟ้าขนส่งมวลชนขนาดรอง

แนวทางรถไฟฟ้าขนส่งมวลชนขนาดรอง

ทางรถไฟ

แม่น้ำ คลอง

แนวคันป้องกันน้ำท่วม

ผังเมืองรวมกรุงเทพมหานคร

(นายสุทธิชัย ทรรศนสฤษดิ์)
ผู้อำนวยการสำนักผังเมือง

(นายพิจิตต รัตตกุล)
ผู้ว่าราชการกรุงเทพมหานคร

รายการประกอบแผนผังกำหนดการใช้ประโยชน์ที่ดิน
ตามที่ได้จำแนกประเภทท้ายกฎกระทรวง
ฉบับที่ ๔๑๔ (พ.ศ. ๒๕๔๒)
ออกตามความในพระราชบัญญัติการผังเมือง พ.ศ. ๒๕๑๘

การใช้ประโยชน์ที่ดินให้เป็นไปตามแผนผังกำหนดการใช้ประโยชน์ที่ดินตามที่ได้จำแนกประเภทไว้ในข้อ ๗ คือ

๑. ที่ดินในบริเวณหมายเลข ๑.๑ ถึงหมายเลข ๑.๘๗ ที่กำหนดไว้เป็นสีเหลือง ให้เป็นที่ดินประเภทที่อยู่อาศัยหนาแน่นน้อย มีรายการดังต่อไปนี้

๑.๑ ด้านเหนือ จดแนวเขตผังเมืองรวมด้านเหนือ ซึ่งเป็นเส้นแบ่งเขตจังหวัดระหว่างกรุงเทพมหานครกับจังหวัดปทุมธานี

ด้านตะวันออก จดถนนวิภาวดีรังสิต ฟากตะวันตก

ด้านใต้ จดเส้นแบ่งเขตระหว่างเขตดอนเมืองกับเขตหลักสี่

ด้านตะวันตก จดแนวเขตผังเมืองรวมด้านตะวันตก ซึ่งเป็นเส้นแบ่งเขตจังหวัดระหว่างกรุงเทพมหานครกับจังหวัดนนทบุรี

ทั้งนี้ ยกเว้นบริเวณหมายเลข ๔.๑ ที่กำหนดไว้เป็นสีแดง

๑.๒ ด้านเหนือ จดแนวเขตผังเมืองรวมด้านเหนือ ซึ่งเป็นเส้นแบ่งเขตจังหวัดระหว่างกรุงเทพมหานครกับจังหวัดปทุมธานี

ด้านตะวันออก จดแนวเขตผังเมืองรวมด้านเหนือ ซึ่งเป็นเส้นแบ่งเขตจังหวัดระหว่างกรุงเทพมหานครกับจังหวัดปทุมธานี และคลองสอง ฝั่งตะวันตก

ด้านใต้ จดถนนสายไหม (ถนนสุขาภิบาล ๕) ฟากเหนือ

ด้านตะวันตก จดถนนพหลโยธิน ฟากตะวันออก

๑.๓ ด้านเหนือ จดแนวเขตผังเมืองรวมด้านเหนือ ซึ่งเป็นเส้นแบ่งเขตจังหวัดระหว่างกรุงเทพมหานครกับจังหวัดปทุมธานี

ด้านตะวันออก จดแนวเขตผังเมืองรวมด้านเหนือ ซึ่งเป็นเส้นแบ่งเขตจังหวัดระหว่างกรุงเทพมหานครกับจังหวัดปทุมธานี

ด้านใต้ จดถนนสายไหม (ถนนสุขาภิบาล ๕) ฟากเหนือ

ด้านตะวันตก จดคลองสอง ฝั่งตะวันออก

๑.๔ ด้านเหนือ จดถนนธูปเตมีย์ ฟากใต้ และถนนจันทรุเบกษา ฟากใต้

ด้านตะวันออก จดถนนพหลโยธิน ฟากตะวันตก และคลองบางบัว ฝั่งตะวันตก

ด้านใต้ จดเส้นแบ่งเขตระหว่างเขตดอนเมืองกับเขตหลักสี่

ด้านตะวันตก จดถนนวิภาวดีรังสิต ฟากตะวันออก และท่าอากาศยานกรุงเทพ

๑.๕ ด้านเหนือ จดถนนสายไหม (ถนนสุขาภิบาล ๕) ฟากใต้

ด้านตะวันออก จดคลองออเงิน ฝั่งตะวันตก

ด้านใต้ จดคลองหนองจอก ฝั่งเหนือ

ด้านตะวันตก จดคลองออเกาะ ฝั่งตะวันออก คลองสอง ฝั่งตะวันตก และถนนพหลโยธิน ฟากตะวันออก

๑.๖ ด้านเหนือ จดถนนสายไหม (ถนนสุขาภิบาล ๕) ฟากใต้

ด้านตะวันออก จดคลองพระยาสุเรนทร์ ฝั่งตะวันตก ถนนวงแหวนรอบนอก (ด้านตะวันออก) ฟากตะวันตก เส้นขนานระยะ ๑,๐๐๐ เมตร กับศูนย์กลางถนนสาย จ ๑ และเส้นขนานระยะ ๕๐๐ เมตร กับศูนย์กลางถนนวงแหวนรอบนอก (ด้านตะวันออก)

ด้านใต้ จดคลองหนองบัวมน ฝั่งเหนือ

ด้านตะวันตก จดคลองออเงิน ฝั่งตะวันออก

๑.๗ ด้านเหนือ จดแนวเขตผังเมืองรวมด้านเหนือ ซึ่งเป็นเส้นแบ่งเขตจังหวัดระหว่างกรุงเทพมหานครกับจังหวัดปทุมธานี

ด้านตะวันออก จดถนนหทัยราษฎร์ ฟากตะวันตก

ด้านใต้ จดคลองสี่ตะวันตก ฝั่งเหนือ

ด้านตะวันตก จดคลองพระยาสุเรนทร์ ฝั่งตะวันออก

๑.๘ ด้านเหนือ จดเส้นแบ่งเขตระหว่างเขตดอนเมืองกับเขตหลักสี่

ด้านตะวันออก จดเส้นขนานระยะ ๑,๓๐๐ เมตร กับคลองส่งน้ำการประปานครหลวง ฝั่งตะวันออก

ด้านใต้ จดเส้นขนานระยะ ๕๐๐ เมตร กับศูนย์กลางถนนแจ้งวัฒนะ

ด้านตะวันตก จดแนวเขตผังเมืองรวมด้านตะวันตก ซึ่งเป็นเส้นแบ่งเขตจังหวัดระหว่างกรุงเทพมหานครกับจังหวัดนนทบุรี

๑.๙ ด้านเหนือ จดคลองออเกาะ ฝั่งใต้

ด้านตะวันออก จดคลองออเกาะ ฝั่งตะวันตก

ด้านใต้ จดคลองลำผักชี ฝั่งเหนือ

ด้านตะวันตก จดเส้นขนานระยะ ๑,๐๐๐ เมตร กับศูนย์กลางถนนพหลโยธิน ซอยศาลเจ้า ฟากตะวันออก และคลองสอง ฝั่งตะวันออก

๑.๑๐ ด้านเหนือ จดเส้นแบ่งเขตระหว่างเขตดอนเมืองกับเขตหลักสี่

ด้านตะวันออก จดเส้นแบ่งเขตระหว่างเขตดอนเมืองกับเขตหลักสี่ คลองเปรมประชากร ฝั่งตะวันออก และซอยแจ้งวัฒนะ ๑๐ ฟากเหนือและฟากตะวันตก

ด้านใต้ จดถนนแจ้งวัฒนะ ฟากเหนือ การสื่อสารแห่งประเทศไทย และโรงกรองน้ำบางเขน การประปานครหลวง

ด้านตะวันตก จดแนวเขตผังเมืองรวมด้านตะวันตก ซึ่งเป็นเส้นแบ่งเขตจังหวัดระหว่างกรุงเทพมหานครกับจังหวัดนนทบุรี เส้นขนานระยะ ๕๐๐ เมตร กับศูนย์กลางถนนแจ้งวัฒนะ และเส้นขนานระยะ ๑,๓๐๐ เมตร กับคลองส่งน้ำการประปานครหลวง ฝั่งตะวันออก

๑.๑๑ ด้านเหนือ จดคลองสี่ตะวันตก ฝั่งใต้

ด้านตะวันออก จดถนนหทัยราษฎร์ ฟากตะวันตก

ด้านใต้ จดคลองสามตะวันตก ฝั่งเหนือ

ด้านตะวันตก จดคลองพระยาสุเรนทร์ ฝั่งตะวันออก

๑.๑๒ ด้านเหนือ จดซอยแจ้งวัฒนะ ๑๐ ฟากใต้ คลองเปรมประชากร ฝั่งตะวันออก และเส้นแบ่งเขตระหว่างเขตหลักสี่กับเขตดอนเมือง

ด้านตะวันออก จดเขตทางรถไฟสายเหนือ ฟากตะวันตก

ด้านใต้ จดถนนแจ้งวัฒนะ ฟากเหนือ

ด้านตะวันตก จดซอยแจ้งวัฒนะ ๑๐ ฟากตะวันออก

๑.๑๓ ด้านเหนือ จดเส้นแบ่งเขตระหว่างเขตหลักสี่กับเขตดอนเมือง

ด้านตะวันออก จดคลองบางบัว ฝั่งตะวันตก คลองถนน ฝั่งตะวันตก และถนนพหลโยธิน ฟากตะวันตก

ด้านใต้ จดคลองบางเขน ฝั่งเหนือ

ด้านตะวันตก จดเขตทางรถไฟสายเหนือ ฟากตะวันออก

๑.๑๔ ด้านเหนือ จดคลองลำผักชี ฝั่งใต้ คลองหนองจอก ฝั่งใต้ คลองหนองบัวมน ฝั่งใต้ เส้นขนานระยะ ๕๐๐ เมตร กับศูนย์กลางถนนวงแหวนรอบนอก (ด้านตะวันออก) และเส้นขนานระยะ ๕๐๐ เมตร กับศูนย์กลางถนนสาย จ ๑

ด้านตะวันออก จดคลองพระยาสุเรนทร์ ฝั่งตะวันตก

ด้านใต้ จดคลองคู้บอน ฝั่งเหนือ คลองหกขุด ฝั่งเหนือ คลองจระเข้บัว ฝั่งเหนือ กองบินตำรวจ ซอยสุขาภิบาล ๕ ฟากเหนือและฟากตะวันตก ถนนรามอินทรา ฟากใต้ คลองไผ่เขียว ฝั่งตะวันตก และคลองสามขา ฝั่งเหนือ

ด้านตะวันตก จดคลองถนน ฝั่งตะวันออก ถนนพหลโยธิน ฟากตะวันออก ถนนรามอินทรา ฟากใต้ ถนนสุขาภิบาล ๒ ฟากตะวันออก และคลองไผ่เขียว ฝั่งตะวันออก

๑.๑๕ ด้านเหนือ จดคลองลำผักชี ฝั่งใต้

ด้านตะวันออก จดคลองไผ่เขียว ฝั่งตะวันตก และถนนสุขาภิบาล ๒ ฟากตะวันตก

ด้านใต้ จดถนนรามอินทรา ฟากเหนือ

ด้านตะวันตก จดเส้นขนานระยะ ๑,๐๐๐ เมตร กับศูนย์กลางถนนพหลโยธิน

๑.๑๖ ด้านเหนือ จดคลองสามตะวันตก ฝั่งใต้

ด้านตะวันออก จดถนนหทัยราษฎร์ ฟากตะวันตก

ด้านใต้ จดคลองสองตะวันตก ฝั่งเหนือ

ด้านตะวันตก จดถนนพระยาสุเรนทร์ ฟากตะวันออก สนามกอล์ฟเนอเจอรัลปาร์ค และคลองพระยาสุเรนทร์ ฝั่งตะวันออก

๑.๑๗ ด้านเหนือ จดคลองพระยาสุเรนทร์ ฝั่งใต้

ด้านตะวันออก จดถนนพระยาสุเรนทร์ ฟากตะวันตก

ด้านใต้ จดคลองสองตะวันตก ฝั่งเหนือ

ด้านตะวันตก จดคลองพระยาสุเรนทร์ ฝั่งตะวันออก

๑.๑๘ ด้านเหนือ จดโรงกรองน้ำบางเขน การประปานครหลวง การสื่อสารแห่งประเทศไทย และถนนแจ้งวัฒนะ ฟากใต้

ด้านตะวันออก จดเขตทางรถไฟสายเหนือ ฟากตะวันตก เส้นขนานระยะ ๑๕๐ เมตร กับศูนย์กลางถนนนอร์ธปาร์ค ๑ เส้นขนานระยะ ๑๕๐ เมตร กับศูนย์กลางถนนนอร์ธปาร์ค ๒ คลองบางตลาด ฝั่งเหนือ ถนนนอร์ธปาร์ค ๒ ฟากตะวันตก ถนนนอร์ธปาร์ค ๑ ฟากเหนือและฟากตะวันออก ถนนนอร์ธปาร์ค ๔ ฟากตะวันออก ซอยการประปานครหลวง ฟากเหนือ แนวเขตที่ดินหมู่บ้านการเคหะท่าทราย เส้นขนานระยะ ๓๖๐ เมตร กับศูนย์กลางซอยซินเขต ๒ เส้นขนานระยะ ๕๔๐ เมตร กับศูนย์กลางซอยซินเขต ๒/๑๖ เส้นขนานระยะ ๒๕๐ เมตร กับศูนย์กลางถนนนอร์ธปาร์ค ๑ ไปทางทิศตะวันออกตามแนวถนนนอร์ธปาร์ค ๑ เป็นระยะ ๔๗๐ เมตร เส้นตั้งฉากระยะ ๕๐ เมตร ไปทางทิศใต้ กับเส้นขนานระยะ ๒๕๐ เมตร กับศูนย์กลางถนนนอร์ธปาร์ค ๑ เส้นขนานระยะ ๓๐๐ เมตร กับศูนย์กลางถนนนอร์ธปาร์ค ๑ ไปทางทิศตะวันออกตามแนวถนนนอร์ธปาร์ค ๑ เป็นระยะ ๒๑๐ เมตร เส้นตั้งฉากระยะ ๑๕๐ เมตร ไปทางทิศเหนือกับเส้นขนานระยะ ๓๐๐ เมตร กับศูนย์กลางถนนนอร์ธปาร์ค ๑ เส้นขนานระยะ ๑๕๐ เมตร กับศูนย์กลางถนนนอร์ธปาร์ค ๑ และเขตทางรถไฟสายเหนือ ฟากตะวันตก

ด้านใต้ จดคลองบางเขน ฝั่งเหนือ และเส้นขนานระยะ ๒๐๐ เมตร กับศูนย์กลางถนนงามวงศ์วาน

ด้านตะวันตก จดแนวเขตผังเมืองรวมด้านตะวันตก ซึ่งเป็นเส้นแบ่งเขตจังหวัดระหว่างกรุงเทพมหานครกับจังหวัดนนทบุรี

๑.๑๙ ด้านเหนือ จดคลองหนองปลาหมอ ฝั่งใต้ และคลองสนามสองตอน ฝั่งใต้

ด้านตะวันออก จดคลองบึงฝรั่ง ฝั่งตะวันตก

ด้านใต้ จดคลองแสนแสบ ฝั่งเหนือ เส้นตั้งฉากกับถนนสังฆสันติสุข ฟากเหนือที่จุดซึ่งอยู่ห่างจากถนนสังฆสันติสุขบรรจบกับถนนอยู่วิทยา ฟากเหนือ ไปทางทิศตะวันออกตามแนวถนนสังฆสันติสุข เป็นระยะ ๒๐๐ เมตร และเส้นขนานระยะ ๕๐๐ เมตร กับคลองแสนแสบ ฝั่งเหนือ

ด้านตะวันตก จดซอยข้างโรงเรียนหนองจอกพิทยานุสรณ์ ฟากตะวันออก

๑.๒๐ ด้านเหนือ จดสถาบันราชภัฏพระนคร และวัดพระศรีมหาธาตุ

ด้านตะวันออก จดถนนพหลโยธิน ฟากตะวันตก

ด้านตะวันตก จดคลองถนน ฝั่งตะวันออก

๑.๒๑ ด้านเหนือ จดเส้นขนานระยะ ๕๐๐ เมตร กับศูนย์กลางถนนมิตรไมตรี และคลองหนองปลาหมอ ฝั่งใต้

ด้านตะวันออก จดซอยข้างโรงเรียนหนองจอกพิทยานุสรณ์ ฟากตะวันตก และเส้นตั้งฉากกับถนนเลียบวารี ฟากเหนือ ที่จุดซึ่งอยู่ห่างจากถนนเลียบวารีบรรจบกับถนนเชื่อมสัมพันธ์ ฟากตะวันตกไปทางทิศตะวันตกตามแนวถนนเลียบวารี เป็นระยะ ๑,๐๐๐ เมตร

ด้านใต้ จดคลองแสนแสบ ฝั่งเหนือ

ด้านตะวันตก จดคลองลำหิน ฝั่งตะวันออก ถนนมิตรไมตรี ฟากใต้ และถนนคู้ฝั่งเหนือ-คลองสิบ ฟากตะวันออก

๑.๒๒ ด้านเหนือ จดคลองสองตะวันตก ฝั่งใต้ ถนนหทัยราษฎร์ ฟากตะวันตก และแนวคันป้องกันน้ำท่วม ฟากใต้

ด้านตะวันออก จดถนนนิมิตรใหม่ ฟากตะวันตก

ด้านใต้ จดคลองหนึ่ง ฝั่งเหนือ

ด้านตะวันตก จดถนนพระยาสุเรนทร์ ฟากตะวันออก

๑.๒๓ ด้านเหนือ จดซอยสุขาภิบาล ๕ ฟากใต้

ด้านตะวันออก จดกองบินตำรวจ

ด้านใต้ จดถนนรามอินทรา ฟากเหนือ

ด้านตะวันตก จดซอยสุขาภิบาล ๕ ฟากตะวันออก

๑.๒๔ ด้านเหนือ จดกองบินตำรวจ และคลองจระเข้บัว ฝั่งใต้

ด้านตะวันออก จดคลองจระเข้บัว ฝั่งตะวันตก และคลองบางชวด ฝั่งตะวันตก

ด้านใต้ จดคลองบางชวด ฝั่งเหนือ

ด้านตะวันตก จดคลองโคกคราม ฝั่งตะวันออก คลองไผ่เขียว ฝั่งตะวันออก และถนนรามอินทรา ฟากใต้

๑.๒๕ ด้านเหนือ จดคลองคู้บอน ฝั่งใต้ และคลองสองตะวันตก ฝั่งใต้

ด้านตะวันออก จดถนนพระยาสุเรนทร์ ฟากตะวันตก

ด้านใต้ จดถนนปัญญาอินทรา ฟากเหนือ

ด้านตะวันตก จดคลองบางซัน ฝั่งตะวันออก

๑.๒๖ ด้านเหนือ จดคลองหกขุด ฝั่งใต้

ด้านตะวันออก จดคลองคู้บอน ฝั่งตะวันตก และถนนวงแหวนรอบนอก (ด้านตะวันออก) ฟากตะวันตก

ด้านใต้ จดเส้นขนานระยะ ๑,๐๐๐ เมตร กับศูนย์กลางถนนรามอินทรา

ด้านตะวันตก จดคลองบางชวด ฝั่งตะวันออก

๑.๒๗ ด้านเหนือ จดคลองแสนแสบ ฝั่งใต้

ด้านตะวันออก จดเส้นตั้งฉากกับถนนเลียบวารี ฟากเหนือและฟากใต้ ที่จุดซึ่งอยู่ห่างจากถนนเลียบวารีบรรจบกับถนนเชื่อมสัมพันธ์ ฟากตะวันตก ไปทางทิศตะวันตกตามแนวถนนเลียบวารี เป็นระยะ ๑,๐๐๐ เมตร

ด้านใต้ จดเส้นขนานระยะ ๕๐๐ เมตร กับศูนย์กลางถนนเลียบวารี

ด้านตะวันตก จดคลองลำหิน ฝั่งตะวันออก

๑.๒๘ ด้านเหนือ จดคลองแสนแสบ ฝั่งใต้

ด้านตะวันออก จดเส้นตรงซึ่งลากต่อจากคลองแสนแสบ ฝั่งใต้ ที่จุดซึ่งคลองแสนแสบบรรจบกับคลองบึงฝรั่ง ฝั่งตะวันตก ไปยังจุดศูนย์กลางถนนสังฆสันติสุข ที่จุดซึ่งอยู่ห่างจากถนนสังฆสันติสุขบรรจบกับถนนอยู่วิทยา ฟากตะวันออก ไปทางทิศตะวันออกตามแนวถนนสังฆสันติสุข เป็นระยะ ๘๐๐ เมตร และเส้นตั้งฉากกับถนนสังฆสันติสุข ฟากใต้ ที่จุดซึ่งอยู่ห่างจากถนนสังฆสันติสุขบรรจบกับถนนอยู่วิทยา ฟากตะวันออก ไปทางทิศตะวันออกตามแนวถนนสังฆสันติสุข เป็นระยะ ๘๐๐ เมตร

ด้านใต้ จดคลองหนึ่ง ฝั่งเหนือ และเส้นตรงซึ่งลากจากจุดบรรจบระหว่างคลองหนึ่งกับคลองขุดใหม่ ไปทางทิศตะวันตก จนบรรจบกับถนนเชื่อมสัมพันธ์ ฟากตะวันออก ที่จุดซึ่งอยู่ห่างจากถนนเชื่อมสัมพันธ์บรรจบกับถนนเลียบวารี ฟากใต้ ไปทางทิศใต้ตามแนวถนนเชื่อมสัมพันธ์ เป็นระยะ ๒,๘๐๐ เมตร

ด้านตะวันตก จดถนนเชื่อมสัมพันธ์ ฟากตะวันออก เส้นขนานระยะ ๘๐๐ เมตร กับคลองแสนแสบ ฝั่งใต้ และเส้นตั้งฉากกับถนนสังฆสันติสุข ฟากใต้ ที่จุดซึ่งอยู่ห่างจากถนนอยู่วิทยาบรรจบกับถนนสังฆสันติสุข ฟากใต้ ไปทางทิศตะวันออกตามแนวถนนสังฆสันติสุข เป็นระยะ ๒๐๐ เมตร

๑.๒๙ ด้านเหนือ จดเส้นขนานระยะ ๕๐๐ เมตร กับศูนย์กลางถนนเลียบวารี เส้นขนานระยะ ๘๐๐ เมตร กับคลองแสนแสบ ฝั่งใต้ และสวนสาธารณะหนองจอก

ด้านตะวันออก จดถนนเชื่อมสัมพันธ์ ฟากตะวันตก

ด้านใต้ จดคลองขุดใหม่ ฝั่งเหนือ และเส้นตั้งฉากกับถนนเชื่อมสัมพันธ์ ฟากตะวันตก ที่จุดซึ่งอยู่ห่างจากถนนเชื่อมสัมพันธ์บรรจบกับถนนเลียบวารี ฟากใต้ ไปทางทิศใต้ตามแนวถนนเชื่อมสัมพันธ์ เป็นระยะ ๒,๘๐๐ เมตร

ด้านตะวันตก จดเส้นขนานระยะ ๑,๐๐๐ เมตร กับศูนย์กลางถนนเชื่อมสัมพันธ์

๑.๓๐ ด้านเหนือ จดคลองบางชัน ฝั่งใต้

ด้านตะวันออก จดคลองบางชัน ฝั่งตะวันตก และสนามกอล์ฟปัญญารามอินทรา

ด้านใต้ จดคลองลำเก็ด ฝั่งเหนือ

ด้านตะวันตก จดถนนวงแหวนรอบนอก (ด้านตะวันออก) ฟากตะวันออก

๑.๓๑ ด้านเหนือ จดคลองสามขา ฝั่งใต้ คลองโคกคราม ฝั่งใต้ และคลองบางชวด ฝั่งใต้

ด้านตะวันออก จดถนนประดิษฐ์มนูธรรม ฟากตะวันตก

ด้านใต้ จดเส้นแบ่งเขตระหว่างเขตลาดพร้าวกับเขตวังทองหลาง เส้นขนานระยะ ๕๕๐ เมตร กับศูนย์กลางซอยลาดพร้าว ๕๓ และคลองทรงกระเทียม ฝั่งเหนือ

ด้านตะวันตก จดคลองลาดพร้าว ฝั่งตะวันตก

๑.๓๒ ด้านเหนือ จดคลองบางชวด ฝั่งใต้ ถนนรามอินทรา ฟากใต้ เส้นแบ่งเขตระหว่างเขตบึงกุ่มกับเขตคันนายาว เส้นขนานระยะ ๕๐๐ เมตร กับศูนย์กลางถนนนวมินทร์ เส้นตั้งฉากกับถนนนวมินทร์ ฟากตะวันตก ที่จุดซึ่งอยู่ห่างจากถนนนวมินทร์บรรจบกับถนนรามอินทรา ฟากใต้ ไปทางทิศตะวันตกเฉียงใต้ตามแนวถนนนวมินทร์ เป็นระยะ ๑,๗๐๐ เมตร เส้นตั้งฉากระยะ ๓๐๐ เมตร กับถนนนวมินทร์ ฟากตะวันออก ที่จุดซึ่งอยู่ห่างจากถนนนวมินทร์บรรจบกับถนนรามอินทรา ฟากใต้ ไปทางทิศตะวันตกเฉียงใต้ตามแนวถนนนวมินทร์ เป็นระยะ ๑,๗๐๐ เมตร และเส้นตรงที่ลากไปทางทิศตะวันออกเฉียงเหนือ จนบรรจบกับถนนรามอินทรา ฟากใต้ ที่จุดซึ่งอยู่ห่างจากถนนรามอินทราบรรจบกับถนนนวมินทร์ ฟากตะวันออก ไปทางทิศตะวันออกเฉียงใต้ตามแนวถนนรามอินทรา เป็นระยะ ๑,๐๐๐ เมตร

ด้านตะวันออก จดคลองหนองแขม ฝั่งตะวันตก คลองระหัส ฝั่งตะวันตก ถนนเสรีไทย ฟากเหนือ และคลองกุ่ม ฝั่งตะวันตก

ด้านใต้ จดคลองแสนแสบ ฝั่งเหนือ

ด้านตะวันตก จดเส้นขนานระยะ ๕๐๐ เมตร กับศูนย์กลางถนนศรีบูรพา ถนนนวมินทร์ ฟากตะวันออก ซอยสุวรรณประสิทธิ์ ฟากใต้ ถนนสาย ข ๑ ฟากตะวันออก ถนนนวมินทร์ ฟากตะวันตก คลองตาหนัง ฝั่งตะวันออก คลองลำเจียก ฝั่งเหนือ และถนนประดิษฐ์มนูธรรม ฟากตะวันออก

๑.๓๓ ด้านเหนือ จดเส้นแบ่งเขตระหว่างเขตมีนบุรีกับเขตคลองสามวา

ด้านตะวันออก จดถนนนิมิตรใหม่ ฟากตะวันตก ถนนประชาร่วมใจ ฟากใต้ แนวคันป้องกันน้ำท่วม ฟากตะวันตก และถนนราษฎร์อุทิศ ฟากตะวันตก

ด้านใต้ จดถนนสุวินทวงศ์ ฟากเหนือ ถนนรามคำแหง ฟากเหนือ ถนนร่มเกล้า ฟากตะวันออก เส้นตั้งฉากกับถนนสุวินทวงศ์ ฟากเหนือ ที่จุดซึ่งถนนร่มเกล้าบรรจบกับถนนสุวินทวงศ์ ฟากใต้ เส้นขนานระยะ ๕๐๐ เมตร กับศูนย์กลางถนนสุวินทวงศ์ เส้นขนานระยะ ๕๐๐ เมตร กับศูนย์กลางถนนเสรีไทย และถนนรามอินทรา ฟากเหนือ

ด้านตะวันตก จดคลองบางซัน ฝั่งตะวันออก

๑.๓๔ ด้านเหนือ จดเส้นขนานระยะ ๕๐๐ เมตร กับศูนย์กลางถนนรามอินทรา

ด้านตะวันออก จดเส้นขนานระยะ ๕๐๐ เมตร กับศูนย์กลางถนนนวมินทร์

ด้านใต้ จดเส้นแบ่งเขตระหว่างเขตคันนายาวกับเขตบึงกุ่ม

ด้านตะวันตก จดเส้นแบ่งเขตระหว่างเขตคันนายาวกับเขตบึงกุ่ม

๑.๓๕ ด้านเหนือ จดคลองลำเก็ด ฝั่งใต้

ด้านตะวันออก จดคลองบางซัน ฝั่งตะวันตก

ด้านใต้ จดถนนรามอินทรา ฟากเหนือ โรงพยาบาลนพรัตนราชธานี และถนนสาย ฉ ๑ ฟากเหนือ

ด้านตะวันตก จดถนนวงแหวนรอบนอก (ด้านตะวันออก) ฟากตะวันออก

๑.๓๖ ด้านเหนือ จดเส้นตรงที่ลากต่อจากเส้นตั้งฉากระยะ ๓๐๐ เมตร กับถนนนวมินทร์ ฟากตะวันออก ที่จุดซึ่งอยู่ห่างจากถนนนวมินทร์บรรจบกับถนนรามอินทรา ฟากใต้ ไปทางทิศตะวันตกเฉียงใต้ตามแนวถนนนวมินทร์ เป็นระยะ ๑,๗๐๐ เมตร ไปทางทิศตะวันออกเฉียงเหนือ จนบรรจบกับถนนรามอินทรา ฟากใต้ ที่จุดซึ่งอยู่ห่างจากถนนรามอินทราบรรจบกับถนนนวมินทร์ ฟากตะวันออก ไปทางทิศตะวันออกเฉียงใต้ตามแนวถนนรามอินทรา เป็นระยะ ๑,๐๐๐ เมตร และเส้นตั้งฉากกับถนนรามอินทรา ฟากเหนือ ที่จุดซึ่งอยู่ห่างจากถนนนวมินทร์บรรจบกับถนนรามอินทรา ฟากใต้ ไปทางทิศตะวันออกเฉียงใต้ตามแนวถนนรามอินทรา เป็นระยะ ๑,๐๐๐ เมตร ไปทางทิศตะวันออกเฉียงเหนือ จนบรรจบกับถนนวงแหวนรอบนอก (ด้านตะวันออก) ฟากตะวันตก

ด้านตะวันออก จดถนนวงแหวนรอบนอก (ด้านตะวันออก) ฟากตะวันตก

ด้านใต้ จดถนนสาย ฉ ๑ ฟากเหนือ และสนามกอล์ฟนวธานี

ด้านตะวันตก จดคลองหนองแขม ฝั่งตะวันออก

๑.๓๗ ด้านเหนือ จดถนนปัญญาอินทรา ฟากใต้ ถนนพระยาสุเรนทร์ ฟากตะวันออก และคลองหนึ่ง ฝั่งใต้

ด้านตะวันออก จดถนนนิมิตรใหม่ ฟากตะวันตก

ด้านใต้ จดเส้นแบ่งเขตระหว่างเขตคลองสามวากับเขตมีนบุรี

ด้านตะวันตก จดคลองบางซัน ฝั่งตะวันออก

๑.๓๘ ด้านเหนือ จดคลองนาตับ ฝั่งใต้

ด้านตะวันออก จดคลองลำเจียรดับ ฝั่งตะวันตก และคลองลำนกแขวก ฝั่งตะวันตก

ด้านใต้ จดเส้นตรงที่ลากจากจุดซึ่งอยู่ห่างจากคลองลำนกแขวกตัดกับถนนสุวินทวงศ์ ไปทางทิศตะวันออกเฉียงเหนือตามแนวคลองลำนกแขวก เป็นระยะ ๓๙๐ เมตร บรรจบกับจุดซึ่งอยู่ห่างจากถนนปัญญาปาร์คบรรจบกับถนนสุวินทวงศ์ ฟากเหนือ ไปทางทิศตะวันออกเฉียงเหนือตามแนวถนนปัญญาปาร์ค เป็นระยะ ๓๘๕ เมตร ถนนปัญญาปาร์ค ฟากตะวันออกและฟากเหนือ ไปทางทิศตะวันตกเฉียงเหนือ เป็นระยะ ๗๓๐ เมตร เส้นตั้งฉากกับถนนปัญญาปาร์ค ฟากเหนือ ที่จุดซึ่งอยู่ห่างจากถนนปัญญาปาร์คบรรจบกับถนนสุวินทวงศ์ ฟากเหนือ ไปทางทิศตะวันออกเฉียงเหนือ ทิศตะวันตกเฉียงเหนือและทิศตะวันตกตามแนวถนนปัญญาปาร์ค เป็นระยะ ๑,๑๑๐ เมตร เส้นขนานระยะ ๖๐ เมตร กับศูนย์กลางถนนปัญญาปาร์คบรรจบเส้นตั้งฉากกับถนนปัญญาปาร์ค ฟากเหนือ ที่จุดซึ่งอยู่ห่างจากถนนปัญญาปาร์คบรรจบกับถนนสุวินทวงศ์ ฟากเหนือ ไปทางทิศตะวันออกเฉียงเหนือ ทิศตะวันตกเฉียงเหนือ

และทิศตะวันตกตามแนวถนนปัญญาปาร์ค เป็นระยะ ๑,๔๖๐ เมตร และเส้นขนานระยะ ๗๗๕ เมตร กับศูนย์กลางถนนสุวินทวงศ์

ด้านตะวันตก จดคลองต้นไทร ฝั่งตะวันออก

๑.๓๙ ด้านเหนือ จดคลองลำเจียก ฝั่งใต้

ด้านตะวันออก จดคลองตาหนัง ฝั่งตะวันตก และถนนนวมินทร์ ฟากตะวันตก

ด้านใต้ จดถนนแฮปปี้แลนด์ สาย ๑ ฟากเหนือ คลองยายเผื่อน ฝั่งเหนือ และเส้นขนานระยะ ๒๐๐ เมตร กับศูนย์กลางถนนลาดพร้าว

ด้านตะวันตก จดเส้นแบ่งเขตระหว่างเขตบางกะปิกับเขตวังทองหลาง และเส้นแบ่งเขตระหว่างเขตบางกะปิกับเขตลาดพร้าว

๑.๔๐ ด้านเหนือ จดถนนสาย ฉ ๑ ฟากใต้

ด้านตะวันออก จดถนนวงแหวนรอบนอก (ด้านตะวันออก) ฟากตะวันตก

ด้านใต้ จดคลองแสนแสบ ฝั่งเหนือ

ด้านตะวันตก จดเส้นแบ่งเขตระหว่างเขตบึงกุ่มกับเขตคันนายาว

๑.๔๑ ด้านตะวันออก จดถนนสาย ช ๑ ฟากตะวันตก

ด้านใต้ จดซอยสุวรรณประสิทธิ์ ฟากเหนือ

ด้านตะวันตก จดถนนนวมินทร์ ฟากตะวันออก

๑.๔๒ ด้านเหนือ จดถนนสุทธิสารวินิจฉัย ฟากใต้ ซอยลาดพร้าว ๖๔ ฟากตะวันออก เส้นขนานระยะ ๕๕๐ เมตร กับศูนย์กลางซอยลาดพร้าว ๕๓ และเส้นแบ่งเขตระหว่างเขตวังทองหลางกับเขตลาดพร้าว

ด้านตะวันออก จดเส้นแบ่งเขตระหว่างเขตวังทองหลางกับเขตบางกะปิ

ด้านใต้ จดคลองแสนแสบ ฝั่งเหนือ

ด้านตะวันตก จดคลองลาดพร้าว ฝั่งตะวันออก

๑.๔๓ ด้านเหนือ จดเส้นขนานระยะ ๕๐๐ เมตร กับศูนย์กลางถนนรามคำแหง

ด้านตะวันออก จดถนนร่มเกล้า ฟากตะวันตก

ด้านใต้ จดเส้นแบ่งเขตระหว่างเขตมีนบุรีกับเขตลาดกระบัง

ด้านตะวันตก จดคลองลาดบัวขาว ฝั่งตะวันออก

๑.๔๔ ด้านเหนือ จดคลองแสนแสบ ฝั่งใต้

ด้านตะวันออก จดซอยธรากร ๕ ฟากตะวันตก และซอยธรากร ๖ ฟากตะวันตก

ด้านใต้ จดเส้นขนานระยะ ๕๐๐ เมตร กับศูนย์กลางถนนรามคำแหง

ด้านตะวันตก จดคลองลาดบัวขาว ฝั่งตะวันออก

๑.๔๕ ด้านเหนือ จดแนวเขตผังเมืองรวมด้านตะวันตก ซึ่งเป็นเส้นแบ่งเขตจังหวัดระหว่างกรุงเทพมหานครกับจังหวัดนนทบุรี

ด้านตะวันออก จดถนนสาย ข ๒ ฟากตะวันตก

ด้านใต้ จดเขตทางรถไฟสายใต้ ฟากเหนือ และเส้นแบ่งเขตแขวงระหว่างแขวงตลิ่งชันกับแขวงฉิมพลี

๑.๔๖ ด้านเหนือ จดแนวเขตผังเมืองรวมด้านตะวันตก ซึ่งเป็นเส้นแบ่งเขตจังหวัดระหว่างกรุงเทพมหานครกับจังหวัดนนทบุรี

ด้านตะวันออก จดแนวเขตผังเมืองรวมด้านตะวันตก ซึ่งเป็นเส้นแบ่งเขตจังหวัดระหว่างกรุงเทพมหานครกับจังหวัดนนทบุรี และคลองบางกอกน้อย ฝั่งตะวันตก

ด้านใต้ จดเขตทางรถไฟสายใต้ ฟากเหนือ

ด้านตะวันตก จดถนนสาย ข ๒ ฟากตะวันออก

๑.๔๗ ด้านเหนือ จดคลองแสนแสบ ฝั่งใต้

ด้านตะวันออก จดคลองลาดบัวขาว ฝั่งตะวันตก

ด้านใต้ จดเส้นขนานระยะ ๕๐๐ เมตร กับศูนย์กลางถนนรามคำแหง

ด้านตะวันตก จดถนนวงแหวนรอบนอก (ด้านตะวันออก) ฟากตะวันออก

๑.๔๘ ด้านเหนือ จดเส้นขนานระยะ ๕๐๐ เมตร กับศูนย์กลางถนนรามคำแหง

ด้านตะวันออก จดคลองลาดบัวขาว ฝั่งตะวันตก

ด้านใต้ จดคลองทับช้างล่าง ฝั่งเหนือ

ด้านตะวันตก จดถนนวงแหวนรอบนอก (ด้านตะวันออก) ฟากตะวันออก

๑.๔๙ ด้านเหนือ จดคลองแสนแสบ ฝั่งใต้

ด้านตะวันออก จดถนนวงแหวนรอบนอก (ด้านตะวันออก) ฟากตะวันตก

ด้านใต้ จดคลองวังใหญ่บน ฝั่งเหนือ

ด้านตะวันตก จดคลองบ้านม้า ฝั่งตะวันออก

๑.๕๐ ด้านเหนือ จดเขตทางรถไฟสายใต้ ฟากใต้

ด้านตะวันออก จดถนนสวนผัก ฟากตะวันตก ถนนบรมราชชนนี ฟากเหนือ และเส้นขนานระยะ ๒๐๐ เมตร กับศูนย์กลางถนนสุขาภิบาล ๑

ด้านใต้ จดคลองวัดไก่เตี้ย ฝั่งเหนือ

ด้านตะวันตก จดเขตทางรถไฟสายใต้ ฟากตะวันออก

๑.๕๑ ด้านเหนือ จดคลองมะขาม ฝั่งใต้ และคลองพะอง ฝั่งใต้

ด้านตะวันออก จดคลองลำพะอง ฝั่งตะวันตก

ด้านตะวันตก จดคลองลำกอไผ่ ฝั่งตะวันออก

๑.๕๒ ด้านเหนือ จดคลองวัดไก่เตี้ย ฝั่งใต้

ด้านตะวันออก จดเส้นขนานระยะ ๒๐๐ เมตร กับศูนย์กลางถนนสุขาภิบาล ๑

ด้านใต้ จดคลองชักพระ ฝั่งเหนือ

ด้านตะวันตก จดเขตทางรถไฟสายใต้ ฟากตะวันออก

๑.๕๓ ด้านเหนือ จดคลองนายโส ฝั่งใต้ และเส้นแบ่งเขตระหว่างเขตลาดกระบังกับเขตมีนบุรี

ด้านตะวันออก จดถนนร่มเกล้า ฟากตะวันตก เส้นขนานระยะ ๑,๒๕๐ เมตร กับศูนย์กลางถนนกรุงเทพ-ชลบุรี สายใหม่ เส้นขนานระยะ ๘๐๐ เมตร กับศูนย์กลางถนนร่มเกล้า ถนนอ่อนนุช-ลาดกระบัง ฟากเหนือ และถนนกิ่งแก้ว ฟากตะวันตก

ด้านใต้ จดแนวเขตผังเมืองรวมด้านใต้ ซึ่งเป็นเส้นแบ่งเขตจังหวัดระหว่างกรุงเทพมหานครกับจังหวัดสมุทรปราการ

ด้านตะวันตก จดคลองตาพุก ฝั่งตะวันออก คลองแม่จัน ฝั่งตะวันออก และคลองลาดบัวขาว ฝั่งตะวันออก

๑.๕๔ ด้านเหนือ จดเขตทางรถไฟสายใต้ ฟากใต้

ด้านตะวันออก จดคลองชักพระ ฝั่งตะวันตก

ด้านใต้ จดคลองบางเชือกหนัง ฝั่งเหนือ

ด้านตะวันตก จดเส้นแบ่งเขตแขวงระหว่างแขวงคลองชักพระกับแขวงบางพรม เส้นแบ่งเขตแขวงระหว่างแขวงคลองชักพระกับแขวงบางระมาด และเส้นแบ่งเขตแขวงระหว่างแขวงคลองชักพระกับแขวงจิมพลี

๑.๕๕ ด้านเหนือ จดถนนรามคำแหง ฟากใต้ เส้นขนานระยะ ๕๐๐ เมตร กับคลองหัวหมากและคลองแสนแสบ ฝั่งใต้

ด้านตะวันออก จดคลองบ้านม้า ฝั่งตะวันตก

ด้านใต้ จดคลองวังใหญ่บน ฝั่งเหนือ คลองบ้านม้า ฝั่งเหนือ สนามกอล์ฟสโมสรกรุงเทพกรีฑา และคลองกะจะ ฝั่งเหนือ

ด้านตะวันตก จดคลองหัวหมาก ฝั่งตะวันออก

๑.๕๖ ด้านเหนือ จดคลองลำกอไผ่ ฝั่งใต้

ด้านตะวันออก จดถนนฉลองกรุง ฟากตะวันตก

ด้านใต้ จดนิคมอุตสาหกรรมลาดกระบัง

ด้านตะวันตก จดนิคมอุตสาหกรรมลาดกระบัง

๑.๕๗ ด้านเหนือ จดคลองทับช้างล่าง ฝั่งใต้

ด้านตะวันออก จดคลองลาดบัวขาว ฝั่งตะวันตก และคลองแม่จัน ฝั่งตะวันตก

ด้านใต้ จดถนนกรุงเทพ-ชลบุรี สายใหม่ ฟากเหนือ

ด้านตะวันตก จดคลองวังใหญ่ ฝั่งตะวันออก คลองบ้านม้า ฝั่งตะวันออก สนามกอล์ฟยูนิโก้ และคลองวังใหญ่บน ฝั่งตะวันออก

๑.๕๘ ด้านเหนือ จดซอยรามคำแหง ๒๔ ฟากตะวันตกและฟากใต้

ด้านตะวันออก จดคลองจิก ฝั่งตะวันตก

ด้านใต้ จดคลองกะจะ ฝั่งเหนือ

ด้านตะวันตก จดเส้นขนานระยะ ๑๐๐ เมตร กับศูนย์กลางถนนรามคำแหง

๑.๕๙ ด้านเหนือ จดคลองกะจะ ฝั่งใต้

ด้านตะวันออก จดคลองวังใหญ่ ฝั่งตะวันตก และลำรางหลังหมู่บ้านเอื้อสุข

ด้านใต้ จดคลองพระโขนง ฝั่งเหนือ

ด้านตะวันตก จดคลองหัวหมาก ฝั่งตะวันออก คลองสาว ฝั่งตะวันออก คลองบ้านป่า ฝั่งเหนือ และคลองสะแก ฝั่งตะวันออก

๑.๖๐ ด้านเหนือ จดคลองสะแก ฝั่งใต้ และคลองบ้านป่า ฝั่งใต้

ด้านตะวันออก จดคลองสาว ฝั่งตะวันตก และคลองหัวหมาก ฝั่งตะวันตก

ด้านใต้ จดคลองพระโขนง ฝั่งเหนือ

ด้านตะวันตก จดคลองตัน ฝั่งตะวันออก

๑.๖๑ ด้านเหนือ จดถนนกรุงเทพ-ชลบุรี สายใหม่ ฟากใต้

ด้านตะวันออก จดคลองวังใหญ่ ฝั่งตะวันตก

ด้านใต้ จดคลองพระโขนง ฝั่งเหนือ

ด้านตะวันตก จดคลองวังใหญ่ ฝั่งตะวันออก

๑.๖๒ ด้านเหนือ จดถนนสายกรุงเทพ-ชลบุรี สายใหม่ ฟากใต้

ด้านตะวันออก จดคลองแม่จัน ฝั่งตะวันตก

ด้านใต้ จดซอยสุขุมวิท ๗๗ (ซอยอ่อนนุช) ฟากเหนือ คลองจระเข้ขบ ฝั่งตะวันออก และคลองพระโขนง ฝั่งเหนือ

ด้านตะวันตก จดคลองวังใหญ่ ฝั่งตะวันออก

๑.๖๓ ด้านเหนือ จดเขตทางรถไฟสายตะวันออก ฟากใต้

ด้านตะวันออก จดคลองลำปลาทิว ฝั่งตะวันตก

ด้านใต้ จดคลองประเวศบุรีรมย์ ฝั่งเหนือ

ด้านตะวันตก จดสถาบันเทคโนโลยีพระจอมเกล้าเจ้าคุณทหารลาดกระบัง

๑.๖๔ ด้านเหนือ จดเขตทางรถไฟสายตะวันออก ฟากใต้ และบริษัทประชาผล จำกัด

ด้านตะวันออก จดคลองทับยาว ฝั่งตะวันตก และคลองจระเข้น้อย ฝั่งตะวันตก

ด้านใต้ จดแนวเขตผังเมืองรวมด้านใต้ ซึ่งเป็นเส้นแบ่งเขตจังหวัดระหว่างกรุงเทพมหานครกับจังหวัดสมุทรปราการ

ด้านตะวันตก จดเส้นตั้งฉากกับถนนหลวงแพ่ง ฟากใต้ ที่จุดซึ่งอยู่ห่างจากถนนวัดศรีวารีน้อย-อ่อนนุชบรรจบกับถนนหลวงแพ่ง ฟากใต้ ไปทางทิศตะวันออกเฉียงใต้ตามแนวถนนหลวงแพ่ง เป็นระยะ ๑,๐๐๐ เมตร ถนนประชาพัฒนา ฟากตะวันออก คลองประเวศบุรีรมย์ ฝั่งเหนือ และคลองลำปลาทิว ฝั่งตะวันออก

๑.๖๕ ด้านเหนือ จดคลองพระโขนง ฝั่งใต้

ด้านตะวันออก จดคลองจระเข้ขบ ฝั่งตะวันตก

ด้านใต้ จดซอยสุขุมวิท ๗๗ (ซอยอ่อนนุช) ฟากเหนือ

ด้านตะวันตก จดซอยอ่อนนุช ๖๙ ฟากตะวันออก

๑.๖๖ ด้านเหนือ จดคลองบางแวก ฝั่งใต้

ด้านตะวันออก จดแนวเขตข้อบัญญัติกรุงเทพมหานคร เรื่อง กำหนดบริเวณห้ามก่อสร้าง ดัดแปลง ใช้หรือเปลี่ยนการใช้อาคารบางชนิดหรือบางประเภท ในท้องที่แขวงบางไผ่ แขวงบางแคเหนือ และแขวงคลองขวาง เขตภาษีเจริญ กรุงเทพมหานคร พ.ศ. ๒๕๒๕ และเส้นตรงที่ลากจากจุดซึ่งอยู่ห่างจากถนนทางเข้าหมู่บ้านเศรษฐกิจตัดกับคลองบางจาก ไปทางทิศตะวันตกตามแนวคลองบางจาก เป็นระยะ ๒๓๐ เมตร บรรจบจุดซึ่งอยู่ห่างจากถนนทางเข้าหมู่บ้านเศรษฐกิจบรรจบกับถนนเพชรเกษม ฟากเหนือ ไปทางทิศตะวันตกตามแนวถนนเพชรเกษม เป็นระยะ ๒๒๐ เมตร

ด้านใต้ จดถนนเพชรเกษม ฟากเหนือ

ด้านตะวันตก จดคลองทวีวัฒนา ฝั่งตะวันออก

๑.๖๗ ด้านเหนือ จดคลองบางแวก ฝั่งใต้

ด้านตะวันออก จดคลองทวีวัฒนา ฝั่งตะวันตก

ด้านใต้ จดถนนเพชรเกษม ฟากเหนือ

ด้านตะวันตก จดคลองมหาศร ฝั่งตะวันออก

ทั้งนี้ ยกเว้นบริเวณหมายเลข ๑๓.๔๒ ที่กำหนดไว้เป็นสีน้ำเงิน

๑.๖๘ ด้านเหนือ จดคลองพระโขนง ฝั่งใต้

ด้านตะวันออก จดซอยอ่อนนุช ๖๙ ฟากตะวันตก ซอยสุขุมวิท ๗๗ (ซอยอ่อนนุช) ฟากใต้ ถนนสุขาภิบาล ๑ ฟากตะวันตก และซอยสุขุมวิท ๑๐๓ (ซอยอุดมสุข) ฟากตะวันตก

ด้านใต้ จดแนวเขตสวนหลวง ร.๙ และบึงหนองบอน

ด้านตะวันตก จดคลองหนองบอน ฝั่งตะวันออก

ทั้งนี้ ยกเว้นบริเวณหมายเลข ๑๓.๔๐ ที่กำหนดไว้เป็นสีน้ำเงิน

๑.๖๙ ด้านเหนือ จดซอยสุขุมวิท ๗๗ (ซอยอ่อนนุช) ฟากใต้

ด้านตะวันออก จดคลองตาพุก ฝั่งตะวันตก นิคมอุตสาหกรรมแสนสุข และแนวเขตผังเมืองรวมด้านใต้ ซึ่งเป็นเส้นแบ่งเขตจังหวัดระหว่างกรุงเทพมหานครกับจังหวัดสมุทรปราการ

ด้านใต้ จดแนวเขตผังเมืองรวมด้านใต้ ซึ่งเป็นเส้นแบ่งเขตจังหวัดระหว่างกรุงเทพมหานครกับจังหวัดสมุทรปราการ

ด้านตะวันตก จดคลองปลัดเปรียง ฝั่งตะวันออก ถนนสาย ค ๖ ฟากเหนือ ซอยสุขุมวิท ๑๐๓ (ซอยอุดมสุข) ฟากตะวันออก และถนนสุขาภิบาล ๑ ฟากตะวันออก

ทั้งนี้ ยกเว้นบริเวณหมายเลข ๙.๓๓ ที่กำหนดไว้เป็นสีเขียวมะกอก

๑.๗๐ ด้านเหนือ จดคลองพระโขนง ฝั่งใต้

ด้านตะวันออก จดคลองหนองบอน ฝั่งตะวันตก

ด้านใต้ จดซอยสุขุมวิท ๗๗ (ซอยอ่อนนุช) ฟากเหนือ

ด้านตะวันตก จดซอยอ่อนนุช ๓๙ ฟากตะวันออก

๑.๗๑ ด้านเหนือ จดคลองพระโขนง ฝั่งใต้ ซอยอ่อนนุช ๓๙ ฟากตะวันตก และซอยสุขุมวิท ๗๗ (ซอยอ่อนนุช) ฟากใต้

ด้านตะวันออก จดคลองหนองบอน ฝั่งตะวันตก

ด้านใต้ จดคลองตาสาด ฝั่งเหนือ และเส้นแบ่งเขตระหว่างเขตสวนหลวงกับเขตพระโขนง

ด้านตะวันตก จดคลองบ้านหลาย ฝั่งตะวันออก ซอยสุขุมวิท ๗๗ (ซอยอ่อนนุช) ฟากเหนือ และคลองสวนอ้อย ฝั่งตะวันออก

๑.๗๒ ด้านเหนือ จดถนนเพชรเกษม ฟากใต้ เส้นตรงที่ลากจากจุดซึ่งอยู่ห่างจากซอยเพชรเกษม ๖๗/๑ บรรจบกับถนนเพชรเกษม ฟากใต้ ไปทางทิศตะวันตกตามแนวถนนเพชรเกษม เป็นระยะ ๑๙๐ เมตร บรรจบจุดซึ่งอยู่ห่างจากซอยเพชรเกษม ๖๗/๑ บรรจบกับถนนเพชรเกษม ฟากใต้ ไปทางทิศตะวันออกเฉียงใต้ตามแนวซอยเพชรเกษม ๖๗/๑ เป็นระยะ ๒๗๐ เมตร เส้นตรงที่ลากจากจุดซึ่งอยู่ห่างจากซอยเพชรเกษม ๖๗/๑ บรรจบกับถนนเพชรเกษม ฟากใต้ ไปทางทิศตะวันออกเฉียงใต้ตามแนวซอยเพชรเกษม ๖๗/๑ เป็นระยะ ๒๗๐ เมตร บรรจบจุดซึ่งอยู่ห่างจากซอยเพชรเกษม ๖๗/๑ บรรจบกับซอยเพชรเกษม ๖๗/๑ แยก ๑๐ ฟากใต้ ไปทางทิศตะวันออก ตามแนวซอยเพชรเกษม ๖๗/๑ แยก ๑๐ เป็นระยะ ๒๐ เมตร เส้นตรงที่ลากจากจุดซึ่งอยู่ห่างจากซอยเพชรเกษม ๖๗/๑ บรรจบกับซอยเพชรเกษม ๖๗/๑ แยก ๑๐ ฟากใต้ ไปทางทิศตะวันออกตามแนวซอยเพชรเกษม ๖๗/๑ แยก ๑๐ เป็นระยะ ๒๐ เมตร บรรจบจุดซึ่งอยู่ห่างจากซอยข้างตลาดใหม่คลองขวางบรรจบกับซอยเพชรเกษม ๖๙ ฟากตะวันออก ไปทางทิศตะวันออกตามแนวซอยข้างตลาดใหม่คลองขวาง เป็นระยะ ๔๐๐ เมตร เส้นตรงที่ลากจากจุดซึ่งอยู่ห่างจากซอยข้างตลาดใหม่คลองขวางบรรจบกับซอยเพชรเกษม ๖๙ ฟากตะวันออก ไปทางทิศตะวันออกตามแนวซอยข้างตลาดใหม่คลองขวางเป็นระยะ ๔๐๐ เมตร บรรจบจุดซึ่งอยู่ห่างจากคลองราษฎร์สามัคคีตัดกับซอยเพชรเกษม ๖๙ ไปทางทิศตะวันออกตามแนวคลองราษฎร์สามัคคี เป็นระยะ ๕๐๐ เมตร และคลองราษฎร์สามัคคี ฝั่งใต้

ด้านตะวันออก จดเส้นขนานระยะ ๗๐๐ เมตร กับศูนย์กลางถนนสุขาภิบาล ๑

ด้านใต้ จดถนนสาย ง ๑ ฟากเหนือ เส้นแบ่งเขตแขวงระหว่างแขวงบางแคกับแขวงหลักสอง และคลองภาษีเจริญ ฝั่งเหนือ

ด้านตะวันตก จดคลองทวีวัฒนา ฝั่งตะวันออก

๑.๗๓ ด้านเหนือ จดเส้นขนานระยะ ๕๐๐ เมตร กับศูนย์กลางถนนเพชรเกษม คลองมหาศร ฝั่งตะวันออก และถนนเพชรเกษม ฟากใต้

ด้านตะวันออก จดคลองทวีวัฒนา ฝั่งตะวันตก

ด้านใต้ จดคลองภาษีเจริญ ฝั่งเหนือ

ด้านตะวันตก จดเขตผังเมืองรวมด้านตะวันตก ซึ่งเป็นเส้นแบ่งเขตจังหวัดระหว่างกรุงเทพมหานครกับจังหวัดสมุทรสาคร

๑.๗๔ ด้านเหนือ จดถนนสาย ง ๑ ฟากใต้ และเส้นแบ่งเขตระหว่างเขตจอมทองกับเขตภาษีเจริญ

ด้านตะวันออก จดแนวทางพิเศษเสนอแนะ (เดิม) ฟากตะวันตก

ด้านใต้ จดถนนเอกชัย ฟากเหนือ ศาลแพ่งธนบุรี และศาลอาญาธนบุรี

ด้านตะวันตก จดคลองวัดสิงห์ ฝั่งตะวันออก

๑.๗๕ ด้านเหนือ จดเส้นแบ่งเขตระหว่างเขตพระโขนงกับเขตสวนหลวง

ด้านตะวันออก จดคลองเคล็ด ฝั่งตะวันตก

ด้านใต้ จดเส้นตรงที่ลากต่อจากเส้นขนานระยะ ๕๐๐ เมตร กับศูนย์กลางซอยสุขุมวิท ๑๐๑/๑ (ซอยวชิรธรรมสาธิต) และเส้นขนานระยะ ๕๐๐ เมตร กับศูนย์กลางซอยสุขุมวิท ๑๐๑/๑ (ซอยวชิรธรรมสาธิต)

ด้านตะวันตก จดคลองบ้านหลาย ฝั่งตะวันออก

๑.๗๖ ด้านเหนือ จดคลองตาสาด ฝั่งใต้ และคลองหนองบอน ฝั่งตะวันตก

ด้านตะวันออก จดคลองหนองบอน ฝั่งตะวันตก บึงหนองบอน แนวเขตสวนหลวง ร.๙ และซอยสุขุมวิท ๑๐๓ (ซอยอุดมสุข) ฟากตะวันตก

ด้านใต้ จดซอยสุขุมวิท ๑๐๓ (ซอยอุดมสุข) ฟากเหนือ

ด้านตะวันตก จดถนนศรีนครินทร์ ฟากตะวันออก

๑.๗๗ ด้านเหนือ จดคลองตาสาด ฝั่งใต้

ด้านตะวันออก จดถนนศรีนครินทร์ ฟากตะวันตก

ด้านใต้ จดซอยสุขุมวิท ๑๐๓ (ซอยอุดมสุข) ฟากเหนือ

ด้านตะวันตก จดคลองเคล็ด ฝั่งตะวันออก

๑.๗๘ ด้านเหนือ จดคลองบางโคลัด ฝั่งใต้

ด้านตะวันออก จดคลองวัดสิงห์ ฝั่งตะวันตก

ด้านใต้ จดถนนเอกชัย ฟากเหนือ ซอยอุดมทรัพย์ ฟากตะวันออก และคลองบางพราน ฝั่งเหนือ

ด้านตะวันตก จดถนนกาญจนาภิเษก ฟากตะวันออก

๑.๗๙ ด้านเหนือ จดถนนสาย ง ๑ ฟากใต้

ด้านตะวันออก จดเส้นขนานระยะ ๗๐๐ เมตร กับศูนย์กลางถนนสุขาภิบาล ๑

ด้านใต้ จดคลองบางโคล้ด ฝั่งเหนือ

ด้านตะวันตก จดถนนกาญจนาภิเษก ฟากตะวันออก

๑.๘๐ ด้านเหนือ จดคลองบางพราน ฝั่งใต้

ด้านตะวันออก จดเส้นขนานระยะ ๑๐๐ เมตร กับศูนย์กลางถนนบางบอน ๑ ถนนเอกชัย ฟากเหนือ ถนนบางขุนเทียน ฟากตะวันตก คลองบางบอน ฝั่งเหนือ และเส้นขนานระยะ ๒๐๐ เมตร กับศูนย์กลางถนนบางขุนเทียน

ด้านใต้ จดเขตทางรถไฟสายแม่กลอง ฟากเหนือ

ด้านตะวันตก จดถนนกาญจนาภิเษก ฟากตะวันออก

๑.๘๑ ด้านเหนือ จดเส้นขนานระยะ ๒๐๐ เมตร กับศูนย์กลางถนนพระรามที่ ๒

ด้านตะวันออก จดถนนสาย ง ๔ ฟากตะวันตก และคลองบางมด ฝั่งตะวันตก

ด้านใต้ จดคลองตาสุก ฝั่งเหนือ

ด้านตะวันตก จดคลองบัว ฝั่งตะวันออก

๑.๘๒ ด้านเหนือ จดซอยสุขุมวิท ๑๐๓ (ซอยอุดมสุข) ฟากใต้ และถนนสาย ค ๖ ฟากใต้

ด้านตะวันออก จดคลองปลัดเปรียง ฝั่งตะวันตก

ด้านใต้ จดแนวเขตผังเมืองรวมด้านใต้ ซึ่งเป็นเส้นแบ่งเขตจังหวัดระหว่างกรุงเทพมหานครกับจังหวัดสมุทรปราการ และคลองเคล็ด ฝั่งเหนือ

ด้านตะวันตก จดถนนศรีนครินทร์ ฟากตะวันออก

๑.๘๓ ด้านเหนือ จดคลองเคล็ด ฝั่งใต้

ด้านตะวันออก จดแนวเขตผังเมืองรวมด้านใต้ ซึ่งเป็นเส้นแบ่งเขตจังหวัดระหว่างกรุงเทพมหานครกับจังหวัดสมุทรปราการ

ด้านใต้ จดแนวเขตผังเมืองรวมด้านใต้ ซึ่งเป็นเส้นแบ่งเขตจังหวัดระหว่างกรุงเทพมหานครกับจังหวัดสมุทรปราการ

ด้านตะวันตก จดซอยทหารเรือ ๑ ฟากตะวันออก ซอยวัดผ่องพรรณ ฟากใต้และฟากตะวันออก ซอยสุขุมวิท ๑๐๕ (ซอยลาซาล) ฟากใต้ และถนนศรีนครินทร์ ฟากตะวันออก

๑.๘๔ ด้านเหนือ จดเส้นขนานระยะ ๒๐๐ เมตร กับศูนย์กลางถนนพระรามที่ ๒ คลองบัว ฝั่งตะวันออก และคลองตาสุก ฝั่งใต้

ด้านตะวันออก จดคลองบางมด ฝั่งตะวันตก

ด้านใต้ จดถนนสาย ฌ ฟากเหนือ

ด้านตะวันตก จดคลองพระยาราชมนตรี ฝั่งตะวันออก

๑.๘๕ ด้านเหนือ จดถนนสาย ง ๔ ฟากใต้ ถนนบางมดพัฒนา ฟากตะวันตก ถนนพุทธบูชา ฟากใต้ สนามกีฬากรุงเทพมหานคร และค่ายลูกเสือกรุงธน

ด้านตะวันออก จดถนนประชาอุทิศ ฟากตะวันตก

ด้านใต้ จดถนนสาย ฌ ฟากเหนือ

ด้านตะวันตก จดคลองบางมด ฝั่งตะวันออก

๑.๘๖ ด้านเหนือ จดคลองสะพานควาย ฝั่งใต้

ด้านตะวันออก จดแนวเขตผังเมืองรวมด้านใต้ ซึ่งเป็นเส้นแบ่งเขตจังหวัดระหว่างกรุงเทพมหานครกับจังหวัดสมุทรปราการ

ด้านใต้ จดแนวเขตผังเมืองรวมด้านใต้ ซึ่งเป็นเส้นแบ่งเขตระหว่างกรุงเทพมหานครกับจังหวัดสมุทรปราการ เส้นขนานระยะ ๒๐๐ เมตร กับศูนย์กลางถนนประชาอุทิศ และเส้นขนานระยะ ๒๐๐ เมตร กับแนวเขตผังเมืองรวมด้านใต้ ซึ่งเป็นเส้นแบ่งเขตระหว่างกรุงเทพมหานครกับจังหวัดสมุทรปราการ

ด้านตะวันตก จดถนนประชาอุทิศ ฟากตะวันออก

๑.๘๗ ด้านเหนือ จดเส้นขนานระยะ ๒๐๐ เมตร กับแนวเขตผังเมืองรวมด้านใต้ ซึ่งเป็นเส้นแบ่งเขตจังหวัดระหว่างกรุงเทพมหานครกับจังหวัดสมุทรปราการ

ด้านตะวันออก จดเส้นขนานระยะ ๒๐๐ เมตร กับศูนย์กลางถนนประชาอุทิศ

ด้านใต้ จดแนวเขตผังเมืองรวมด้านใต้ ซึ่งเป็นเส้นแบ่งเขตจังหวัดระหว่างกรุงเทพมหานครกับจังหวัดสมุทรปราการ

ด้านตะวันตก จดถนนประชาอุทิศ ฟากตะวันออก

๒. ที่ดินในบริเวณหมายเลข ๒.๑ ถึงหมายเลข ๒.๖๙ ที่กำหนดไว้เป็นสีส้ม ให้เป็นที่ดินประเภทที่อยู่อาศัยหนาแน่นปานกลาง มีรายการดังต่อไปนี้

๒.๑ ด้านเหนือ จดคลองสอง ฝั่งใต้ และซอยศาลเจ้า ฟากใต้

ด้านตะวันออก จดเส้นขนานระยะ ๑,๐๐๐ เมตร กับศูนย์กลางถนนพหลโยธิน

ด้านใต้ จดคลองลำผักชี ฝั่งเหนือ

ด้านตะวันตก จดถนนพหลโยธิน ฟากตะวันออก

๒.๒ ด้านเหนือ จดถนนพหลโยธิน ฟากตะวันตก และคลองลำผักชี ฝั่งใต้

ด้านตะวันออก จดเส้นขนานระยะ ๑,๐๐๐ เมตร กับศูนย์กลางถนนพหลโยธิน

ด้านใต้ จดถนนรามอินทรา ฟากเหนือ

ด้านตะวันตก จดถนนพหลโยธิน ฟากตะวันออก ซอยพหลโยธิน ๔๘ ฟากใต้ เส้นขนานระยะ ๔๐๐ เมตร กับศูนย์กลางถนนพหลโยธิน คลองลำผักชี ฝั่งเหนือ และคลองบางบัว ฝั่งตะวันออก

๒.๓ ด้านเหนือ จดเส้นขนานระยะ ๑,๐๐๐ เมตร กับศูนย์กลางถนนสาย จ ๑

ด้านตะวันออก จดถนนวงแหวนรอบนอก (ด้านตะวันออก) ฟากตะวันตก ถนนสาย จ ๑ ฟากใต้ และคลองพระยาสุเรนทร์ ฝั่งตะวันตก

ด้านใต้ จดคลองหนองบัวมน ฝั่งเหนือ

ด้านตะวันตก จดเส้นขนานระยะ ๕๐๐ เมตร กับศูนย์กลางถนนวงแหวนรอบนอก (ด้านตะวันออก) ฟากตะวันตก

๒.๔ ด้านเหนือ จดซอยพหลโยธิน ๖๗ ฟากใต้

ด้านตะวันออก จดถนนพหลโยธิน ฟากตะวันตก

ด้านใต้ จดวัดพระศรีมหาธาตุ สถาบันราชภัฏพระนคร และถนนแจ้งวัฒนะ ฟากเหนือ

ด้านตะวันตก จดคลองบางบัว ฝั่งตะวันออก

๒.๕ ด้านเหนือ จดคลองหนองบัวมน ฝั่งใต้

ด้านตะวันออก จดถนนวงแหวนรอบนอก (ด้านตะวันออก) ฟากตะวันตก

ด้านใต้ จดเส้นขนานระยะ ๕๐๐ เมตร กับศูนย์กลางถนนสาย จ ๑

ด้านตะวันตก จดเส้นขนานระยะ ๕๐๐ เมตร กับศูนย์กลางถนนวงแหวนรอบนอก (ด้านตะวันออก)

๒.๖ ด้านเหนือ จดเส้นขนานระยะ ๕๐๐ เมตร กับคลองแสนแสบ ฝั่งเหนือ

ด้านตะวันออก จดเส้นตั้งฉากกับถนนสังฆสันติสุข ฟากเหนือและฟากใต้ ที่จุดซึ่งอยู่ห่างจากถนนสังฆสันติสุขบรรจบกับถนนอยู่วิทยา ฟากตะวันออก ไปทางทิศตะวันออกตามแนวถนนสังฆสันติสุข เป็นระยะ ๒๐๐ เมตร

ด้านใต้ จดเส้นขนานระยะ ๘๐๐ เมตร กับคลองแสนแสบ ฝั่งใต้ และสวนสาธารณะหนองจอก

ด้านตะวันตก จดเส้นตั้งฉากกับถนนเลียบวารี ฟากเหนือและฟากใต้ ที่จุดซึ่งอยู่ห่างจากถนนเลียบวารีบรรจบกับถนนเชื่อมสัมพันธ์ ฟากตะวันตก ไปทางทิศตะวันตกตามแนวถนนเลียบวารี เป็นระยะ ๑,๐๐๐ เมตร

ทั้งนี้ ยกเว้นบริเวณหมายเลข ๓.๑ ที่กำหนดไว้เป็นสีน้ำตาล

๒.๗ ด้านเหนือ จดคลองบางเขน ฝั่งใต้

ด้านตะวันออก จดคลองลาดพร้าว ฝั่งตะวันตก

ด้านใต้ จดคลองน้ำแก้ว ฝั่งเหนือ ถนนรัชดาภิเษก ฟากตะวันออก ถนนลาดพร้าว ฟากเหนือ ซอยโพธิ์แก้ว ฟากตะวันออก และเส้นขนานระยะ ๑๐๐ เมตร กับศูนย์กลางถนนลาดพร้าว

ด้านตะวันตก จดเส้นขนานระยะ ๒๐๐ เมตร กับศูนย์กลางถนนพหลโยธิน กองทะเบียนสำนักงานตำรวจแห่งชาติ ถนนพหลโยธิน ฟากตะวันออก ซอยพหลโยธิน ๓๔ (ซอยเสนานิคม ๒) ฟากใต้ ซอยยุทธโยธา ฟากเหนือ และมหาวิทยาลัยเกษตรศาสตร์

ทั้งนี้ ยกเว้นบริเวณหมายเลข ๙.๓ และ ๙.๔ ที่กำหนดไว้เป็นสีเขียวมะกอก

๒.๘ ด้านเหนือ จดคลองบางเขน ฝั่งใต้

ด้านตะวันออก จดถนนวิภาวดีรังสิต ฟากตะวันตก

ด้านใต้ จดถนนงามวงศ์วาน ฟากเหนือ

ด้านตะวันตก จดเขตทางรถไฟสายเหนือ ฟากตะวันออก

๒.๙ ด้านเหนือ จดคลองบางเขน ฝั่งใต้

ด้านตะวันออก จดเขตทางรถไฟสายเหนือ ฟากตะวันตก

ด้านตะวันตก จดถนนงามวงศ์วาน ฟากตะวันออก

ทั้งนี้ ยกเว้นบริเวณหมายเลข ๑๓.๕ ที่กำหนดไว้เป็นสีน้ำเงิน

๒.๑๐ ด้านเหนือ จดคลองบางเขน ฝั่งใต้ และเรือนจำกลางคลองเปรม

ด้านตะวันออก จดเขตทางรถไฟสายเหนือ ฟากตะวันตก

ด้านใต้ จดเขตทางรถไฟสายใต้ ฟากเหนือ

ด้านตะวันตก จดคลองส่งน้ำการประปานครหลวง ฝั่งตะวันออก

๒.๑๑ ด้านเหนือ จดคลองบางซวด ฝั่งใต้ และเส้นขนานระยะ ๑,๐๐๐ เมตร กับศูนย์กลางถนนรามอินทรา

ด้านตะวันออก จดถนนวงแหวนรอบนอก (ด้านตะวันออก) ฟากตะวันตก และเส้นตั้งฉากกับถนนรามอินทรา ฟากเหนือ ที่จุดซึ่งอยู่ห่างจากถนนนวมินทร์บรรจบกับถนนรามอินทรา ฟากใต้ ไปทางทิศตะวันออกเฉียงใต้ตามแนวถนนรามอินทรา เป็นระยะ ๑,๐๐๐ เมตร เส้นตรงที่ลากต่อจากถนนรามอินทรา ฟากใต้ ที่จุดซึ่งอยู่ห่างจากถนนนวมินทร์บรรจบกับถนนรามอินทรา ฟากใต้ ไปทางทิศตะวันออกเฉียงใต้ตามแนวถนนรามอินทรา เป็นระยะ ๑,๐๐๐ เมตร ไปทางทิศตะวันตกเฉียงใต้ จนบรรจบกับเส้นตั้งฉากระยะ ๓๐๐ เมตร กับถนนนวมินทร์ ฟากตะวันออก ที่จุดซึ่งอยู่ห่างจากถนนนวมินทร์บรรจบกับถนนรามอินทรา ฟากใต้ ไปทางทิศตะวันตกเฉียงใต้ตามแนวถนนนวมินทร์ เป็นระยะ ๑,๗๐๐ เมตร

ด้านใต้ จดเส้นแบ่งเขตระหว่างเขตคันนายาวกับเขตบึงกุ่ม เส้นขนานระยะ ๕๐๐ เมตร กับศูนย์กลางถนนนวมินทร์ และเส้นขนานระยะ ๕๐๐ เมตร กับศูนย์กลางถนนรามอินทรา

ด้านตะวันตก จดเส้นแบ่งเขตระหว่างเขตคันนายาวกับเขตบึงกุ่ม

ทั้งนี้ ยกเว้นบริเวณหมายเลข ๔.๕ ที่กำหนดไว้เป็นสีแดง

๒.๑๒ ด้านเหนือ จดแนวเขตผังเมืองรวมด้านตะวันตก ซึ่งเป็นเส้นแบ่งเขตจังหวัดระหว่างกรุงเทพมหานครกับจังหวัดนนทบุรี

ด้านตะวันออก จดคลองส่งน้ำการประปานครหลวง ฝั่งตะวันตก

ด้านใต้ จดเขตทางรถไฟสายใต้ ฟากเหนือ

ด้านตะวันตก จดถนนประชาราษฎร์ ฟากตะวันออก และถนนกรุงเทพ-นนทบุรี ฟากตะวันออก

๒.๑๓ ด้านเหนือ จดถนนงามวงศ์วาน ฟากใต้ ซอยท่านผู้หญิงพหล ฟากตะวันตกและฟากใต้ และเส้นขนานระยะ ๒๐๐ เมตร กับศูนย์กลางถนนงามวงศ์วาน

ด้านตะวันออก จดเส้นขนานระยะ ๑๐๐ เมตร กับศูนย์กลางถนนพหลโยธิน ซอยตำรวจสื่อสาร ฟากใต้ ถนนพหลโยธิน ฟากตะวันตก โรงเรียนหอวัง และถนนวิภาวดีรังสิต ฟากตะวันตก

ด้านใต้ จดสนามกอล์ฟการรถไฟแห่งประเทศไทย สวนจตุจักร โรงเรียนวิศวกรรมรถไฟ และทางพิเศษสายแจ้งวัฒนะ-บางโคล่ ฟากเหนือ

ด้านตะวันตก จดเขตทางรถไฟสายเหนือ ฟากตะวันออก

ทั้งนี้ ยกเว้นบริเวณหมายเลข ๑๓.๘ ที่กำหนดไว้เป็นสีน้ำเงิน

๒.๑๔ ด้านเหนือ จดเส้นแบ่งเขตระหว่างเขตบึงกุ่มกับเขตคันนายาว

ด้านตะวันออก จดคลองหนองแขม ฝั่งตะวันตก

ด้านใต้ จดเส้นตั้งฉากกับถนนรามอินทรา ฟากใต้ ที่จุดซึ่งอยู่ห่างจากถนนนวมินทร์บรรจบกับถนนรามอินทรา ฟากใต้ ไปทางทิศตะวันออกตามแนวถนนรามอินทรา เป็นระยะ ๑,๐๐๐ เมตร และเส้นตั้งฉากกับถนนนวมินทร์ ฟากตะวันตก ที่จุดซึ่งอยู่ห่างจากถนนนวมินทร์บรรจบกับถนนรามอินทรา ฟากใต้ ไปทางทิศตะวันตกเฉียงใต้ตามแนวถนนนวมินทร์ เป็นระยะ ๑,๗๐๐ เมตร

ด้านตะวันตก จดเส้นขนานระยะ ๕๐๐ เมตร กับศูนย์กลางถนนนวมินทร์

๒.๑๕ ด้านเหนือ จดถนนรามอินทรา ฟากใต้ และเส้นขนานระยะ ๕๐๐ เมตร กับศูนย์กลางถนนสุวินทวงศ์

ด้านตะวันออก จดเส้นตั้งฉากกับถนนสุวินทวงศ์ ฟากเหนือ ที่จุดซึ่งถนนร่มเกล้าบรรจบกับถนนสุวินทวงศ์ ฟากใต้ ถนนสุวินทวงศ์ ฟากเหนือ ถนนเสรีไทย ฟากใต้ และซอยสุขเจริญ ฟากตะวันตก

ด้านใต้ จดคลองแสนแสบ ฝั่งเหนือ

ด้านตะวันตก จดนิคมอุตสาหกรรมบางชัน บึงกระเทียม และซอยวัดบำเพ็ญ ฟากตะวันออก

๒.๑๖ ด้านเหนือ จดถนนสุวินทวงศ์ ฟากใต้ ทัณฑสถานวัยหนุ่มมีนบุรี และสถานีตำรวจนครบาลมีนบุรี

ด้านตะวันออก จดถนนร่มเกล้า ฟากตะวันตก

ด้านใต้ จดคลองแสนแสบ ฝั่งเหนือ

ด้านตะวันตก จดซอยข้างที่ทำการอัยการประจำจังหวัดมีนบุรี ฟากตะวันออก ถนนสีหบุรานุกิจ ฟากเหนือ และคลองสามวา ฝั่งตะวันออก

๒.๑๗ ด้านเหนือ จดเส้นขนานระยะ ๓๐๐ เมตร กับศูนย์กลางถนนสาย ฉ ๑ และถนนรามอินทรา ฟากใต้

ด้านตะวันออก จดคลองบางชัน ฝั่งตะวันตก สวนน้ำบึงกุ่ม และนิคมอุตสาหกรรมบางชัน

ด้านใต้ จดคลองแสนแสบ ฝั่งเหนือ

ด้านตะวันตก จดถนนวงแหวนรอบนอก (ด้านตะวันออก) ฟากตะวันออก

๒.๑๘ ด้านเหนือ จดคลองแสนแสบ ฝั่งใต้

ด้านตะวันออก จดถนนร่มเกล้า ฟากตะวันตก

ด้านใต้ จดเส้นขนานระยะ ๕๐๐ เมตร กับศูนย์กลางถนนรามคำแหง

ด้านตะวันตก จดซอยธรากร ๖ ฟากตะวันออก และซอยธรากร ๕ ฟากตะวันออก

๒.๑๙ ด้านเหนือ จดเส้นขนานระยะ ๑๐๐ เมตร กับศูนย์กลางถนนลาดพร้าว ซอยลาดพร้าว ๑๘ ฟากตะวันออก และถนนลาดพร้าว ฟากใต้

ด้านตะวันออก จดถนนรัชดาภิเษก ฟากตะวันตก

ด้านใต้ จดคลองน้ำแก้ว ฝั่งเหนือ และคลองบางซื่อ ฝั่งเหนือ

ด้านตะวันตก จดถนนวิภาวดีรังสิต ฟากตะวันออก และถนนพหลโยธิน ฟากตะวันออก

๒.๒๐ ด้านเหนือ จดแนวเขตผังเมืองรวมด้านตะวันตก ซึ่งเป็นเส้นแบ่งเขตจังหวัดระหว่างกรุงเทพมหานครกับจังหวัดนนทบุรี

ด้านตะวันออก จดถนนจรัญสนิทวงศ์ ฟากตะวันตก

ด้านตะวันตก จดคลองบางพลัด ฝั่งตะวันออก

๒.๒๑ ด้านเหนือ จดคลองน้ำแก้ว ฝั่งใต้

ด้านตะวันออก จดคลองลาดพร้าว ฝั่งตะวันตก

ด้านใต้ จดถนนประชาอุทิศ ฟากเหนือ คลองชวดบางจาก ฝั่งตะวันออก และถนนประชาราษฎร์บำเพ็ญ ฟากเหนือ

ด้านตะวันตก จดถนนรัชดาภิเษก ฟากตะวันออก

๒.๒๒ ด้านเหนือ จดคลองทรงกระเทียม ฝั่งใต้ และเส้นแบ่งเขตระหว่างเขตวังทองหลางกับเขตลาดพร้าว

ด้านตะวันออก จดเส้นขนานระยะ ๕๕๐ เมตร กับศูนย์กลางซอยลาดพร้าว ๕๓ ถนนลาดพร้าว ฟากเหนือ และซอยลาดพร้าว ๖๔ ฟากตะวันตก

ด้านใต้ จดถนนสุทธิสารวินิจฉัย ฟากเหนือ

ด้านตะวันตก จดคลองลาดพร้าว ฝั่งตะวันออก เส้นขนานระยะ ๑๐๐ เมตร กับศูนย์กลางถนนลาดพร้าว ซอยลาดพร้าว ๖๐ ฟากใต้ เส้นขนานระยะ ๑๐๐ เมตร กับศูนย์กลางซอยลาดพร้าว ๕๓ เส้นตั้งฉากกับซอยลาดพร้าว ๕๓ ฟากตะวันออก ที่จุดซึ่งอยู่ห่างจากซอยลาดพร้าว ๕๓

บรรจบกับถนนลาดพร้าว ฟากเหนือ ไปทางทิศเหนือตามแนวซอยลาดพร้าว ๕๓ เป็นระยะ ๕๐๐ เมตร ซอยสุขสันต์ ๒๙ ฟากเหนือ และเส้นขนานระยะ ๒๐๐ เมตร กับศูนย์กลางถนนลาดพร้าว

๒.๒๓ ด้านเหนือ จดคลองทรงกระเทียม ฝั่งใต้

ด้านตะวันออก จดเส้นขนานระยะ ๕๕๐ เมตร กับศูนย์กลางซอยลาดพร้าว ๕๓

ด้านใต้ จดเส้นแบ่งเขตระหว่างเขตลาดพร้าวกับเขตวังทองหลาง

ด้านตะวันตก จดซอยลาดพร้าว ๕๓ ฟากตะวันออก

๒.๒๔ ด้านเหนือ จดแนวเขตผังเมืองรวมด้านตะวันตก ซึ่งเป็นเส้นแบ่งเขตจังหวัดระหว่างกรุงเทพมหานครกับจังหวัดนนทบุรี

ด้านตะวันออก จดคลองบางบำหรุ ฝั่งตะวันตก

ด้านใต้ จดถนนบรมราชชนนี ฟากเหนือ

ด้านตะวันตก จดคลองบางกอกน้อย ฝั่งตะวันออก

๒.๒๕ ด้านเหนือ จดถนนนวมินทร์ ฟากใต้

ด้านตะวันออก จดเส้นขนานระยะ ๕๐๐ เมตร กับศูนย์กลางถนนศรีบูรพา และสวนน้ำบึงกุ่ม

ด้านใต้ จดคลองแสนแสบ ฝั่งเหนือ

ด้านตะวันตก จดถนนศรีบูรพา ฟากตะวันออก

๒.๒๖ ด้านเหนือ จดถนนบรมราชชนนี ฟากใต้

ด้านตะวันออก จดคลองบางบำหรุ ฝั่งตะวันตก

ด้านใต้ จดคลองบางกอกน้อย ฝั่งเหนือ

ด้านตะวันตก จดคลองบางกอกน้อย ฝั่งตะวันออก

๒.๒๗ ด้านเหนือ จดเส้นขนานระยะ ๒๐๐ เมตร กับศูนย์กลางถนนลาดพร้าว คลองยายเผื่อน ฝั่งใต้ ถนนแฮปปี้แลนด์สาย ๑ ฟากตะวันตกและฟากใต้ และถนนนวมินทร์ ฟากตะวันออก

ด้านตะวันออก จดถนนศรีบูรพา ฟากตะวันตก

ด้านใต้ จดคลองแสนแสบ ฝั่งเหนือ สถาบันบัณฑิตพัฒนบริหารศาสตร์ โรงเรียนบางกะปิ เส้นขนานระยะ ๑๐๐ เมตร กับศูนย์กลางถนนนวมินทร์ แนวเขตที่ดินของแฟลตชุมชนเคหะคลองจั่น ถนนนวมินทร์ ฟากตะวันตก เส้นขนานระยะ ๕๐๐ เมตร กับศูนย์กลางถนนลาดพร้าว ถนนแฮปปี้แลนด์สาย ๑ ฟากตะวันตก ถนนลาดพร้าว ฟากใต้ เส้นขนานระยะ ๑๐๐ เมตร กับศูนย์กลางถนนศรีนครินทร์ และคลองแสนแสบ ฝั่งเหนือ

ด้านตะวันตก จดคลองจั่น ฝั่งตะวันออก

ทั้งนี้ ยกเว้นบริเวณหมายเลข ๑๓.๒๒ ที่กำหนดไว้เป็นสีน้ำเงิน

๒.๒๘ ด้านเหนือ จดถนนประชาราษฎร์บำเพ็ญ ฟากใต้

ด้านตะวันออก จดคลองชวดบางจาก ฝั่งตะวันตก ถนนประชาอุทิศ ฟากใต้ และถนนเทียมร่วมมิตร ฟากตะวันตก

ด้านใต้ จดถนนเทียมร่วมมิตร ฟากเหนือ

ด้านตะวันตก จดถนนรัชดาภิเษก ฟากตะวันออก

๒.๒๙ ด้านเหนือ จดคลองแสนแสบ ฝั่งใต้ เส้นขนานระยะ ๑๐๐ เมตร กับศูนย์กลางถนนศรีนครินทร์ ถนนรามคำแหง ฟากเหนือ ซอยรามคำแหง ๕๒ ฟากตะวันตก ซอยสุดนารี ฟากใต้ ถนนศรีนครินทร์ ฟากตะวันออก ซอยโต๊ะลิ้ม ฟากใต้ ซอยรามคำแหง ๖๒ ฟากตะวันออก ถนนรามคำแหง ฟากใต้ และเส้นขนานระยะ ๑๐๐ เมตร กับศูนย์กลางถนนนวมินทร์

ด้านตะวันออก จดเส้นขนานระยะ ๕๐๐ เมตร กับคลองหัวหมาก ฝั่งตะวันออก ถนนรามคำแหง ฟากเหนือ และคลองหัวหมาก ฝั่งตะวันตก

ด้านใต้ จดคลองกะจะ ฝั่งเหนือ และคลองจิก ฝั่งเหนือ

ด้านตะวันตก จดสนามกีฬาหัวหมาก ถนนรามคำแหง ฟากเหนือ และซอยรามคำแหง ๖๕ ฟากตะวันออก

๒.๓๐ ด้านเหนือ จดถนนเทียมร่วมมิตร ฟากใต้และฟากตะวันออก ถนนประชาอุทิศ ฟากใต้ กรมการผังเมือง และองค์การรถไฟฟ้ามหานคร

ด้านตะวันออก จดคลองลาดพร้าว ฝั่งตะวันตก บึงพระราม ๙ และคลองแสนแสบ ฝั่งตะวันตก

ด้านใต้ จดคลองสามเสน ฝั่งเหนือ

ด้านตะวันตก จดถนนรัชดาภิเษก ฟากตะวันออก

๒.๓๑ ด้านเหนือ จดคลองสามเสน ฝั่งใต้

ด้านตะวันออก จดคลองแสนแสบ ฝั่งตะวันตก

ด้านใต้ จดคลองแสนแสบ ฝั่งเหนือ

ด้านตะวันตก จดเส้นขนานระยะ ๒๐๐ เมตร กับศูนย์กลางถนนรัชดาภิเษก

๒.๓๒ ด้านเหนือ จดคลองสามเสน ฝั่งใต้

ด้านตะวันออก จดเส้นขนานระยะ ๒๐๐ เมตร กับศูนย์กลางถนนรัชดาภิเษก

ด้านใต้ จดคลองแสนแสบ ฝั่งเหนือ

ด้านตะวันตก จดถนนรัชดาภิเษก ฟากตะวันออก

๒.๓๓ ด้านเหนือ จดซอยธารารมณ์ ฟากใต้ ถนนรามคำแหง ฟากตะวันออก และซอยรามคำแหง ๘ ฟากใต้

ด้านตะวันออก จดเส้นขนานระยะ ๑๐๐ เมตร กับศูนย์กลางถนนรามคำแหง

ด้านใต้ จดคลองกะจะ ฝั่งเหนือ

ด้านตะวันตก จดคลองแสนแสบ ฝั่งตะวันออก

๒.๓๔ ด้านเหนือ จดคลองกะจะ ฝั่งใต้

ด้านตะวันออก จดคลองสะแก ฝั่งตะวันตก

ด้านใต้ จดคลองสะแก ฝั่งเหนือ ทางพิเศษสายรามอินทรา-อาจณรงค์ ฟากตะวันออก และเขตทางรถไฟสายตะวันออก ฟากเหนือ

ด้านตะวันตก จดคลองแสนแสบ ฝั่งตะวันออก

๒.๓๕ ด้านเหนือ จดคลองแสนแสบ ฝั่งใต้

ด้านตะวันออก จดซอยสุขุมวิท ๖๓ ฟากตะวันตก

ด้านใต้ จดซอยเจริญสุข ฟากเหนือ และถนนอัครภัทร ฟากเหนือ

ด้านตะวันตก จดซอยสุขุมวิท ๔๙ ฟากตะวันออก

๒.๓๖ ด้านเหนือ จดเส้นขนานระยะ ๑,๒๕๐ เมตร กับศูนย์กลางถนนกรุงเทพ-ชลบุรี สายใหม่

ด้านตะวันออก จดถนนร่มเกล้า ฟากตะวันตก

ด้านใต้ จดถนนกรุงเทพ-ชลบุรี สายใหม่ ฟากเหนือ

ด้านตะวันตก จดเส้นขนานระยะ ๘๐๐ เมตร กับศูนย์กลางถนนร่มเกล้า

๒.๓๗ ด้านเหนือ จดคลองบางเชือกหนัง ฝั่งใต้

ด้านตะวันออก จดคลองบางกอกใหญ่ ฝั่งตะวันตก

ด้านใต้ จดคลองบางจาก ฝั่งเหนือ

ด้านตะวันตก จดถนนสาย ช ๒ ฟากตะวันออก

๒.๓๘ ด้านเหนือ จดคลองแสนแสบ ฝั่งใต้ และคลองตัน ฝั่งตะวันตก

ด้านตะวันออก จดซอยสุขุมวิท ๗๑ ฟากตะวันตก

ด้านใต้ จดซอยเจริญใจ ฟากเหนือ

ด้านตะวันตก จดซอยสุขุมวิท ๖๓ ฟากตะวันออก

๒.๓๙ ด้านเหนือ จดคลองตัน ฝั่งใต้

ด้านตะวันออก จดคลองตัน ฝั่งตะวันตก

ด้านใต้ จดคลองพระโขนง ฝั่งเหนือ และเส้นขนานระยะ ๒๐๐ เมตร กับศูนย์กลางถนนสุขุมวิท

ด้านตะวันตก จดเส้นขนานระยะ ๒๐๐ เมตร กับศูนย์กลางซอยสุขุมวิท ๗๑ ซอยมีสุวรรณ ๓ ฟากเหนือ และซอยสุขุมวิท ๗๑ ฟากตะวันออก

๒.๔๐ ด้านเหนือ จดคลองบางเชือกหนัง ฝั่งใต้

ด้านตะวันออก จดถนนสาย ช ๒ ฟากตะวันตก

ด้านใต้ จดคลองบางจาก ฝั่งเหนือ

ด้านตะวันตก จดคลองพระยาราชมนตรี ฝั่งตะวันออก คลองบางเพลี้ย ฝั่งใต้ และคลองลัดวัดฉิม ฝั่งตะวันออก

๒.๔๑ ด้านเหนือ จดคลองประเวศบุรีรมย์ ฝั่งใต้ ซอยลาดกระบัง ๓ ฟากตะวันตก ซอยหมู่บ้านจินดานิเวศน์ ฟากตะวันตก เส้นขนานระยะ ๒๐๐ เมตร กับศูนย์กลางถนนอ่อนนุช-ลาดกระบัง และคลองลำปลาทิว ฝั่งตะวันออก

ด้านตะวันออก จดถนนประชาพัฒนา ฟากตะวันตก และเส้นตั้งฉากกับถนนหลวงแพ่ง ฟากใต้ ที่จุดซึ่งอยู่ห่างจากถนนวัดศรีวารีน้อย-อ่อนนุชบรรจบกับถนนหลวงแพ่ง ฟากใต้ ไปทางทิศตะวันออกเฉียงใต้ตามแนวถนนหลวงแพ่ง เป็นระยะ ๑,๐๐๐ เมตร

ด้านใต้ จดแนวเขตผังเมืองรวมด้านใต้ ซึ่งเป็นเส้นแบ่งเขตจังหวัดระหว่างกรุงเทพมหานครกับจังหวัดสมุทรปราการ

ด้านตะวันตก จดสวนพระนคร ถนนอ่อนนุช-ลาดกระบัง ฟากเหนือ และซอยลาดกระบัง ๕ ฟากตะวันออก

๒.๔๒ ด้านเหนือ จดคลองบางจาก ฝั่งใต้

ด้านตะวันออก จดถนนสาย ช ๒ ฟากตะวันตก และถนนตากสิน-เพชรเกษม ฟากตะวันตก

ด้านใต้ จดเส้นแบ่งเขตระหว่างเขตภาษีเจริญกับเขตจอมทอง คลองบางหว้า ฝั่งตะวันออก คลองสวนหลวง ฝั่งเหนือ คลองวัดรางบัว ฝั่งเหนือ คลองตาฉ่ำ ฝั่งตะวันตก คลองวัดสิงห์ ฝั่งตะวันตก และคลองบางโคล้ด ฝั่งเหนือ

ด้านตะวันตก จดคลองพระยาราชมนตรี ฝั่งตะวันออก คลองภาษีเจริญ ฝั่งใต้ ซอยเพชรเกษม ๓๙ ฟากตะวันออก และถนนสาย ฉ ๒ ฟากตะวันออก

๒.๔๓ ด้านเหนือ จดทางพิเศษสายท่าเรือ-บางนา ฟากใต้

ด้านตะวันออก จดถนนเกษมราษฎร์ ฟากตะวันตก และที่ดินของการท่าเรือแห่งประเทศไทย

ด้านใต้ จดแม่น้ำเจ้าพระยา ฝั่งเหนือ

ด้านตะวันตก จดเส้นแบ่งเขตระหว่างเขตคลองเตยกับเขตยานนาวา

ทั้งนี้ ยกเว้นบริเวณหมายเลข ๕.๖ ที่กำหนดไว้เป็นสีม่วง

๒.๔๔ ด้านเหนือ จดคลองพระโขนง ฝั่งใต้ คลองสวนอ้อย ฝั่งตะวันตก และซอยสุขุมวิท ๗๗ (ซอยอ่อนนุช) ฟากใต้

ด้านตะวันออก จดคลองบ้านหลาย ฝั่งตะวันตก

ด้านใต้ จดเส้นแบ่งเขตระหว่างเขตสวนหลวงกับเขตพระโขนง

ด้านตะวันตก จดเส้นแบ่งเขตระหว่างเขตสวนหลวงกับเขตวัฒนา เส้นขนานระยะ ๒๐๐ เมตร กับศูนย์กลางซอยสุขุมวิท ๗๗ (ซอยอ่อนนุช) ซอยธนาคาร ฟากตะวันออก และซอยอ่อนนุช ๗ ฟากตะวันออก

๒.๔๕ ด้านเหนือ จดคลองบางจาก ฝั่งใต้

ด้านตะวันออก จดถนนกาญจนาภิเษก ฟากตะวันตก

ด้านใต้ จดคลองราษฎร์สามัคคี ฝั่งเหนือ

ด้านตะวันตก จดเส้นตรงที่ลากจากจุดซึ่งอยู่ห่างจากคลองราษฎร์สามัคคีตัดกับซอยเพชรเกษม ๖๙ ไปทางทิศตะวันออกตามแนวคลองราษฎร์สามัคคี เป็นระยะ ๕๐๐ เมตร บรรจบจุดซึ่งอยู่ห่างจากซอยข้างตลาดใหม่คลองขวางบรรจบกับซอยเพชรเกษม ๖๙ ฟากตะวันออก ไปทางทิศตะวันออกตามแนวซอยข้างตลาดใหม่คลองขวางเป็นระยะ ๔๐๐ เมตร เส้นตรงที่ลากจากจุดซึ่งอยู่ห่างจากซอยข้างตลาดใหม่คลองขวางบรรจบกับซอยเพชรเกษม ๖๙ ฟากตะวันออก ไปทางทิศตะวันออกตามแนวซอยข้างตลาดใหม่คลองขวาง เป็นระยะ ๔๐๐ เมตร บรรจบจุดซึ่งอยู่ห่างจากซอยเพชรเกษม ๖๗/๑ บรรจบกับซอยเพชรเกษม ๖๗/๑ แยก ๑๐ ฟากใต้ ไปทางทิศตะวันออกตามแนวซอยเพชรเกษม ๖๗/๑ แยก ๑๐ เป็นระยะ ๒๐ เมตร เส้นตรงที่ลากจากจุดซึ่งอยู่ห่างจากซอยเพชรเกษม ๖๗/๑ บรรจบกับซอยเพชรเกษม ๖๗/๑ แยก ๑๐ ฟากใต้ ไปทางทิศตะวันออกตามแนวซอยเพชรเกษม ๖๗/๑ แยก ๑๐ เป็นระยะ ๒๐ เมตร บรรจบจุดซึ่งอยู่ห่างจากซอยเพชรเกษม ๖๗/๑ บรรจบกับถนนเพชรเกษม ฟากใต้ ไปทางทิศตะวันออกเฉียงใต้ตามแนวซอยเพชรเกษม ๖๗/๑ เป็นระยะ ๒๗๐ เมตร เส้นตรงที่ลากจากจุดซึ่งอยู่ห่างจากซอยเพชรเกษม ๖๗/๑ บรรจบกับถนนเพชรเกษม ฟากใต้ ไปทางทิศตะวันออกเฉียงใต้ตามแนวซอยเพชรเกษม ๖๗/๑ เป็นระยะ ๒๗๐ เมตร บรรจบจุดซึ่งอยู่ห่างจากซอยเพชรเกษม ๖๗/๑ บรรจบกับเพชรเกษม ฟากใต้ ไปทางทิศตะวันตกตามแนวถนนเพชรเกษม เป็นระยะ ๑๙๐ เมตร และเส้นตรงที่ลากจากจุดซึ่งอยู่ห่างจากถนนทางเข้าหมู่บ้านเศรษฐกิจบรรจบกับถนนเพชรเกษม ฟากเหนือ ไปทางทิศตะวันตกตามแนวถนนเพชรเกษม เป็นระยะ ๒๒๐ เมตร บรรจบจุดซึ่งอยู่ห่างจากถนนทางเข้าหมู่บ้านเศรษฐกิจตัดกับคลองบางจาก ไปทางทิศตะวันตกตามแนวคลองบางจาก เป็นระยะ ๒๓๐ เมตร

ทั้งนี้ ยกเว้นบริเวณหมายเลข ๑๓.๔๔ ที่กำหนดไว้เป็นสีน้ำเงิน

๒.๔๖ ด้านเหนือ จดแนวเขตผังเมืองรวมด้านตะวันตก ซึ่งเป็นเส้นแบ่งเขตจังหวัดระหว่างกรุงเทพมหานครกับจังหวัดนครปฐม และคลองกำนันเทียบ ฝั่งใต้

ด้านตะวันออก จดคลองมหาศร ฝั่งตะวันตก

ด้านใต้ จดเส้นขนานระยะ ๕๐๐ เมตร กับศูนย์กลางถนนเพชรเกษม

ด้านตะวันตก จดแนวเขตผังเมืองรวมด้านตะวันตก ซึ่งเป็นเส้นแบ่งเขตจังหวัดระหว่างกรุงเทพมหานครกับจังหวัดสมุทรสาคร

๒.๔๗ ด้านเหนือ จดเส้นขนานระยะ ๑๐๐ เมตร กับศูนย์กลางถนนจันทน์ตัดใหม่ ถนนนราธิวาสราชนครินทร์ ฟากตะวันตก และเส้นแบ่งเขตระหว่างเขตยานนาวากับเขตสาทร

ด้านตะวันออก จดซอยเย็นอากาศ ๒ ฟากตะวันตก

ด้านใต้ จดทางพิเศษสายดินแดง-ท่าเรือ ฟากเหนือ

ด้านตะวันตก จดถนนสาธุประดิษฐ์ ฟากตะวันออก

๒.๔๘ ด้านเหนือ จดเส้นแบ่งเขตระหว่างเขตจอมทองกับเขตภาษีเจริญ และถนนสาย ง ๑ ฟากใต้ และถนนตากสิน-เพชรเกษม ฟากใต้

ด้านตะวันออก จดคลองด่าน ฝั่งตะวันตก คลองวัดใหม่ยายนุ้ย ฝั่งใต้ และเขตทางรถไฟสายแม่กลอง ฟากตะวันตก

ด้านตะวันตก จดแนวทางพิเศษเสนอแนะ (เดิม) ฟากตะวันออก

๒.๔๙ ด้านเหนือ จดถนนตากสิน-เพชรเกษม ฟากใต้

ด้านตะวันออก จดเขตทางรถไฟสายแม่กลอง ฟากตะวันออก

ด้านใต้ จดคลองวัดใหม่ยายนุ้ย ฝั่งเหนือ

ด้านตะวันตก จดคลองด่าน ฝั่งตะวันออก

๒.๕๐ ด้านเหนือ จดคลองพระโขนง ฝั่งใต้

ด้านตะวันออก จดเส้นขนานระยะ ๑๐๐ เมตร กับศูนย์กลางถนนสุขุมวิท ซอยสุขุมวิท ๕๐ ฟากใต้ และถนนสุขุมวิท ฟากตะวันตก

ด้านใต้ จดเส้นแบ่งเขตระหว่างเขตคลองเตยกับเขตพระโขนง

ด้านตะวันตก จดถนนสาย ข ๒ ฟากตะวันออก

๒.๕๑ ด้านเหนือ จดคลองตาฉ่ำ ฝั่งตะวันออก คลองวัดรางบัว ฝั่งใต้ คลองสวนหลวง ฝั่งใต้ และคลองบางหว้า ฝั่งใต้

ด้านตะวันออก จดถนนสาย ง ๑ ฟากตะวันตก

ด้านตะวันตก จดคลองวัดสิงห์ ฝั่งตะวันออก และคลองตาฉ่ำ ฝั่งตะวันออก

๒.๕๒ ด้านเหนือ จดเส้นขนานระยะ ๒๐๐ เมตร กับศูนย์กลางซอยสุขุมวิท ๗๗ (ซอยอ่อนนุช)

ด้านตะวันออก จดคลองบางนางจีน ฝั่งตะวันตก

ด้านใต้ จดเส้นแบ่งเขตระหว่างเขตวัฒนากับเขตพระโขนง

ด้านตะวันตก จดถนนสุขุมวิท ฟากตะวันออก

๒.๕๓ ด้านเหนือ จดคลองราษฎร์สามัคคี ฝั่งใต้

ด้านตะวันออก จดคลองพระยาราชมนตรี ฝั่งตะวันตก

ด้านใต้ จดคลองบางโคล้ด ฝั่งเหนือ

ด้านตะวันตก จดเส้นขนานระยะ ๗๐๐ เมตร กับศูนย์กลางถนนสุขาภิบาล ๑

๒.๕๔ ด้านเหนือ จดเส้นแบ่งเขตระหว่างเขตพระโขนงกับเขตวัฒนา และเส้นแบ่งเขตระหว่างเขตพระโขนงกับเขตสวนหลวง

ด้านตะวันออก จดคลองบ้านหลาย ฝั่งตะวันตก เส้นขนานระยะ ๕๐๐ เมตร กับศูนย์กลางซอยสุขุมวิท ๑๐๑/๑ (ซอยวชิรธรรมสาธิต) เส้นตรงที่ลากต่อจากเส้นขนานระยะ ๕๐๐ เมตร กับศูนย์กลางซอยสุขุมวิท ๑๐๑/๑ (ซอยวชิรธรรมสาธิต) ไปทางทิศตะวันออก จนบรรจบกับคลองเคล็ด ฝั่งตะวันตก และคลองเคล็ด ฝั่งตะวันตก

ด้านใต้ จดเส้นแบ่งเขตระหว่างเขตพระโขนงกับเขตบางนา

ด้านตะวันตก จดถนนสุขุมวิท ฟากตะวันออก

๒.๕๕ ด้านเหนือ จดเส้นแบ่งเขตระหว่างเขตพระโขนงกับเขตคลองเตย

ด้านตะวันออก จดถนนสุขุมวิท ฟากตะวันตก

ด้านใต้ จดคลองบางอ้อ ฝั่งเหนือ

ด้านตะวันตก จดคลังน้ำมันบางจาก การปิโตรเลียมแห่งประเทศไทย บริษัทไม้อัดไทย บางนา จำกัด องค์การแบตเตอรี่ องค์การแก้ว บริษัทกิจนิมิต จำกัด บริษัทแพนอินดัสเตรียลโปรดักส์ จำกัด ทางพิเศษสายท่าเรือ-บางนา ฟากตะวันออก และถนนสาย ข ๒ ฟากตะวันออก

๒.๕๖ ด้านเหนือ จดถนนเอกชัย ฟากใต้

ด้านตะวันออก จดแนวทางพิเศษเสนอแนะ (เดิม) ฟากตะวันตก

ด้านใต้ จดถนนพระรามที่ ๒ ฟากเหนือ

ด้านตะวันตก จดเส้นแบ่งเขตระหว่างเขตจอมทองกับเขตบางขุนเทียน คลองวัดสิงห์ ฝั่งตะวันออก เขตทางรถไฟสายแม่กลอง ฟากใต้ และโรงเรียนสิงหราชพิทยาคม

๒.๕๗ ด้านเหนือ จดคลองบางบอน ฝั่งใต้ ซอยศิริอยู่วิทยา ฟากตะวันออก และถนนเอกชัย ฟากใต้

ด้านตะวันออก จดคลองวัดสิงห์ ฟากตะวันตก

ด้านใต้ จดเขตทางรถไฟสายแม่กลอง ฟากเหนือ

ด้านตะวันตก จดเส้นขนานระยะ ๒๐๐ เมตร กับศูนย์กลางถนนบางขุนเทียน

๒.๕๘ ด้านเหนือ จดเส้นแบ่งเขตระหว่างเขตบางนากับเขตพระโขนง

ด้านตะวันออก จดคลองเคล็ด ฝั่งตะวันตก

ด้านใต้ จดเส้นขนานระยะ ๕๐๐ เมตร กับศูนย์กลางทางหลวงแผ่นดินหมายเลข ๓๔ (ถนนบางนา-ตราด) ซอยเฉลียง ๑ ฟากตะวันตก และทางหลวงแผ่นดินหมายเลข ๓๔ (ถนนบางนา-ตราด) ฟากเหนือ

ด้านตะวันตก จดถนนสุขุมวิท ฟากตะวันออก ซอยรุ่งเรือง ๒ ฟากใต้ เส้นขนานระยะ ๒๐๐ เมตร กับศูนย์กลางถนนสุขุมวิท เส้นขนานระยะ ๒๐๐ เมตร กับศูนย์กลางซอยสุขุมวิท ๑๐๓ (ซอยอุดมสุข) และเส้นตั้งฉากกับซอยสุขุมวิท ๑๐๓ (ซอยอุดมสุข) ฟากใต้ ที่จุดซึ่งอยู่ห่างจากซอยสุขุมวิท ๑๐๓ (ซอยอุดมสุข) บรรจบกับถนนสุขุมวิท ฟากตะวันออก ไปทางทิศตะวันออกตามแนวซอยสุขุมวิท ๑๐๓ (ซอยอุดมสุข) เป็นระยะ ๕๐๐ เมตร ไปทางทิศเหนือ จนบรรจบกับเส้นตรงที่เริ่มต้นจากซอยสุขุมวิท ๑๐๑/๑ (ซอยวชิรธรรมสาธิต) ที่จุดซึ่งอยู่ห่างจากซอยสุขุมวิท ๑๐๑/๑ (ซอยวชิรธรรมสาธิต) บรรจบกับถนนสุขุมวิท ฟากตะวันออก ไปทางทิศตะวันออกตามแนวซอยสุขุมวิท ๑๐๑/๑ (ซอยวชิรธรรมสาธิต) เป็นระยะ ๓๐๐ เมตร

๒.๕๙ ด้านเหนือ จดถนนสรรพาวุธ ฟากใต้ คลังน้ำมันบางจาก การปิโตรเลียมแห่งประเทศไทย บริษัทไม้อัดไทย บางนา จำกัด องค์การแบตเตอรี่ องค์การแก้ว บริษัทกิจนิมิต จำกัด บริษัทแพนอินดัสเตรียลโปรดักส์ จำกัด คลองบางอ้อ ฝั่งใต้ และเส้นแบ่งเขตระหว่างเขตบางนากับเขตพระโขนง

ด้านตะวันออก จดเส้นขนานระยะ ๑๐๐ เมตร กับศูนย์กลางถนนสุขุมวิท ซอยทวีวัฒน์ ฟากใต้ และถนนสุขุมวิท ฟากตะวันตก

ด้านใต้ จดแนวเขตผังเมืองรวมด้านใต้ ซึ่งเป็นเส้นแบ่งเขตจังหวัดระหว่างกรุงเทพมหานครกับจังหวัดสมุทรปราการ

ด้านตะวันตก จดแม่น้ำเจ้าพระยา ฝั่งตะวันออก

๒.๖๐ ด้านเหนือ จดเขตทางรถไฟสายแม่กลอง ฟากใต้ และศูนย์อุตสาหกรรมบางขุนเทียน

ด้านตะวันออก จดคลองวัดสิงห์ ฝั่งตะวันตก คลองสนามชัย ฝั่งตะวันตก และเส้นแบ่งเขตระหว่างเขตบางขุนเทียนกับเขตจอมทอง

ด้านใต้ จดถนนพระรามที่ ๒ ฟากเหนือ

ด้านตะวันตก จดถนนบางขุนเทียน ฟากตะวันออก

๒.๖๑ ด้านเหนือ จดแม่น้ำเจ้าพระยา ฝั่งใต้

ด้านตะวันออก จดแนวเขตผังเมืองรวมด้านใต้ ซึ่งเป็นเส้นแบ่งเขตจังหวัดระหว่างกรุงเทพมหานครกับจังหวัดสมุทรปราการ

ด้านใต้ จดเส้นแบ่งเขตระหว่างเขตราษฎร์บูรณะกับเขตทุ่งครุ

ด้านตะวันตก จดถนนประชาอุทิศ ฟากตะวันออก และทางพิเศษสายท่าเรือ-ดาวคะนอง ฟากใต้

๒.๖๒ ด้านเหนือ จดถนนพระรามที่ ๒ ฟากใต้ และทางพิเศษสายท่าเรือ-ดาวคะนอง ฟากใต้

ด้านตะวันออก จดคลองบางปะแก้ว ฝั่งตะวันตก และเส้นแบ่งเขตระหว่างเขตจอมทองกับเขตทุ่งครุ

ด้านใต้ จดถนนสาย ง ๔ ฟากเหนือ

ด้านตะวันตก จดถนนสาย ง ๔ ฟากตะวันออก เส้นขนานระยะ ๒๐๐ เมตร กับศูนย์กลางถนนพระรามที่ ๒ และคลองบัว ฝั่งตะวันออก

๒.๖๓ ด้านเหนือ จดซอยสุขุมวิท ๑๐๓ (ซอยอุดมสุข) ฟากใต้

ด้านตะวันออก จดถนนศรีนครินทร์ ฟากตะวันตก

ด้านตะวันตก จดคลองเคล็ด ฝั่งตะวันออก

๒.๖๔ ด้านเหนือ จดทางหลวงแผ่นดินหมายเลข ๓๔ (ถนนบางนา-ตราด) ฟากใต้ ซอยศรีพงษ์ ฟากตะวันตก และเส้นขนานระยะ ๒๐๐ เมตร กับศูนย์กลางทางหลวงแผ่นดินหมายเลข ๓๔ (ถนนบางนา-ตราด)

ด้านตะวันออก จดถนนศรีนครินทร์ ฟากตะวันตก ซอยสุขุมวิท ๑๐๕ (ซอยลาซาล) ฟากเหนือ ซอยวัดผ่องพรรณ ฟากตะวันตก และซอยทหารเรือ ๑ ฟากตะวันตก

ด้านใต้ จดแนวเขตผังเมืองรวมด้านใต้ ซึ่งเป็นเส้นแบ่งเขตจังหวัดระหว่างกรุงเทพมหานครกับจังหวัดสมุทรปราการ

ด้านตะวันตก จดถนนสุขุมวิท ฟากตะวันออก และศูนย์วิจัยกรมอุตุนิยมวิทยา

๒.๖๕ ด้านเหนือ จดทางพิเศษสายท่าเรือ-ดาวคะนอง ฟากใต้

ด้านตะวันออก จดถนนประชาอุทิศ ฟากตะวันตก

ด้านใต้ จดเส้นแบ่งเขตระหว่างเขตราษฎร์บูรณะกับเขตทุ่งครุ

ด้านตะวันตก จดคลองบางปะแก้ว ฝั่งตะวันออก

๒.๖๖ ด้านเหนือ จดถนนพระรามที่ ๒ ฟากใต้

ด้านตะวันออก จดเส้นแบ่งเขตระหว่างเขตบางขุนเทียนกับเขตจอมทอง

ด้านใต้ จดเส้นขนานระยะ ๒๐๐ เมตร กับศูนย์กลางถนนพระรามที่ ๒

ด้านตะวันตก จดคลองพระยาราชมนตรี ฝั่งตะวันออก

๒.๖๗ ด้านเหนือ จดเส้นแบ่งเขตระหว่างเขตทุ่งครุกับเขตจอมทอง คลองบางปะแก้ว ฝั่งใต้ และเส้นแบ่งเขตระหว่างเขตทุ่งครุกับเขตราษฎร์บูรณะ

ด้านตะวันออก จดถนนประชาอุทิศ ฟากตะวันตก สถาบันเทคโนโลยีพระจอมเกล้าธนบุรี และสวนธนบุรีรมย์

ด้านใต้ จดถนนพุทธบูชา ฟากเหนือ

ด้านตะวันตก จดถนนพุทธบูชา ฟากตะวันออก และถนนบางมดพัฒนา ฟากตะวันออก

๒.๖๘ ด้านเหนือ จดเขตทางรถไฟสายแม่กลอง ฟากใต้

ด้านตะวันออก จดถนนบางขุนเทียน ฟากตะวันตก

ด้านใต้ จดถนนสาย ฌ ฟากเหนือ

ด้านตะวันตก จดถนนสาย ฌ ฟากตะวันออก เส้นขนานระยะ ๔๐๐ เมตร กับศูนย์กลางถนนพระรามที่ ๒ ซอยร่วมใจ ฟากตะวันออก ถนนพระรามที่ ๒ ฟากเหนือ และถนนกาญจนาภิเษก ฟากตะวันออก

๒.๖๙ ด้านเหนือ จดเส้นแบ่งเขตระหว่างเขตทุ่งครุกับเขตราษฎร์บูรณะ

ด้านตะวันออก จดแนวเขตผังเมืองรวมด้านใต้ ซึ่งเป็นเส้นแบ่งเขตจังหวัดระหว่างกรุงเทพมหานครกับจังหวัดสมุทรปราการ

ด้านใต้ จดคลองสะพานควาย ฝั่งเหนือ

ด้านตะวันตก จดถนนพุทธบูชา ฟากเหนือ ถนนประชาอุทิศ ฟากตะวันออก และสถาบันเทคโนโลยีพระจอมเกล้าธนบุรี

๓. ที่ดินในบริเวณหมายเลข ๓.๑ ถึงหมายเลข ๓.๕๐ ที่กำหนดไว้เป็นสีน้ำตาล ให้เป็นที่ดินประเภทที่อยู่อาศัยหนาแน่นมาก มีรายการดังต่อไปนี้

๓.๑ ด้านเหนือ จดคลองแสนแสบ ฝั่งใต้

ด้านตะวันออก จดซอยโรงเรียนสุเหร่าหะยีมินา ฟากตะวันตก

ด้านใต้ จดถนนสังฆสันติสุข ฟากเหนือ และเส้นขนานระยะ ๑๒๕ เมตร กับศูนย์กลางถนนบุรีรมย์

ด้านตะวันตก จดถนนเชื่อมสัมพันธ์ ฟากตะวันออก

๓.๒ ด้านเหนือ จดถนนกรุงเทพ-นนทบุรี ฟากใต้ และถนนประชาราษฎร์ ฟากใต้

ด้านตะวันออก จดเขตทางรถไฟสายใต้ ฟากตะวันตก

ด้านใต้ จดแม่น้ำเจ้าพระยา ฝั่งเหนือ บริษัทผลิตภัณฑ์และวัสดุก่อสร้าง จำกัด สถาบันเทคโนโลยีพระจอมเกล้าพระนครเหนือ และสถาบันเทคโนโลยีราชมงคล วิทยาเขตพระนครเหนือ

ด้านตะวันตก จดแนวเขตผังเมืองรวมด้านตะวันตก ซึ่งเป็นเส้นแบ่งเขตจังหวัดระหว่างกรุงเทพมหานครกับจังหวัดนนทบุรี

ทั้งนี้ ยกเว้นหมายเลข ๑๓.๙ ที่กำหนดไว้เป็นสีน้ำเงิน

๓.๓ ด้านเหนือ จดเขตทางรถไฟสายใต้ ฟากใต้

ด้านตะวันออก จดถนนประชาชื่น ฟากตะวันตก ซอยเวียงเกตุ ฟากเหนือ ถนนประชาราษฎร์ ฟากตะวันตก ถนนประชาราษฎร์ สาย ๒ ฟากเหนือ และถนนประชาราษฎร์ สาย ๑ ฟากตะวันตก

ด้านใต้ จดคลองบางซื่อ ฝั่งเหนือ

ด้านตะวันตก จดแม่น้ำเจ้าพระยา ฝั่งตะวันออก

๓.๔ ด้านเหนือ จดเขตทางรถไฟสายใต้ ฟากใต้

ด้านตะวันออก จดเขตทางรถไฟสายเหนือ ฟากตะวันตก

ด้านใต้ จดเส้นตรงที่ลากต่อจากซอยน้อมจิตร ฟากเหนือ ไปตั้งฉากกับเขตทางรถไฟสายเหนือ ฟากตะวันตก และซอยน้อมจิตร ฟากเหนือ

ด้านตะวันตก จดคลองส่งน้ำการประปานครหลวง ฝั่งตะวันออก

๓.๕ ด้านเหนือ จดซอยน้อมจิตร ฟากใต้ และเส้นตรงที่ลากต่อจากซอยน้อมจิตร ฟากเหนือ ไปตั้งฉากกับเขตทางรถไฟสายเหนือ ฟากตะวันตก

ด้านตะวันออก จดเขตทางรถไฟสายเหนือ ฟากตะวันตก

ด้านใต้ จดคลองบางซื่อ ฝั่งเหนือ ถนนเทอดดำริห์ ฟากตะวันออก และถนนประชาราษฎร์ สาย ๒ ฟากเหนือ

ด้านตะวันตก จดถนนประชาชื่น ฟากตะวันออก

๓.๖ ด้านเหนือ จดแนวเขตผังเมืองรวมด้านตะวันตก ซึ่งเป็นเส้นแบ่งเขตจังหวัดระหว่างกรุงเทพมหานครกับจังหวัดนนทบุรี

ด้านตะวันออก จดแม่น้ำเจ้าพระยา ฝั่งตะวันตก

ด้านใต้ จดถนนราชวิถี ฟากเหนือ และซอยเจ้าพระยาสยาม ฟากตะวันออก และฟากเหนือ

ด้านตะวันตก จดถนนจรัญสนิทวงศ์ ฟากตะวันออก

๓.๗ ด้านตะวันออก จดถนนวิภาวดีรังสิต ฟากตะวันตก

ด้านใต้ จดคลองบางซื่อ ฝั่งเหนือ

ด้านตะวันตก จดกรมการขนส่งทางบก สถานีขนส่งสายเหนือ และถนนพหลโยธิน ฟากตะวันออก

๓.๘ ด้านเหนือ จดถนนประชาราษฎร์ สาย ๑ ฟากใต้ และถนนประชาราษฎร์ สาย ๒ ฟากใต้

ด้านตะวันออก จดถนนเทอดดำริห์ ฟากตะวันตก

ด้านใต้ จดคลองบางซื่อ ฝั่งเหนือ

ด้านตะวันตก จดถนนประชาราษฎร์สาย ๑ ฟากตะวันออก

๓.๙ ด้านเหนือ จดคลองบางซื่อ ฝั่งใต้ และคลองน้ำแก้ว ฝั่งใต้

ด้านตะวันออก จดถนนรัชดาภิเษก ฟากตะวันตก

ด้านใต้ จดถนนประชาสงเคราะห์ ฟากเหนือและฟากตะวันตก และศาลาว่าการกรุงเทพมหานคร ๒

ด้านตะวันตก จดเส้นแบ่งเขตระหว่างเขตดินแดงกับเขตพญาไท และสถาบันเทคโนโลยีราชมงคล วิทยาเขตจักรพงษ์ภูวนารถ

๓.๑๐ ด้านเหนือ จดคลองบางซื่อ ฝั่งใต้

ด้านตะวันออก จดถนนเทอดดำริห์ ฟากตะวันตก และกองพลาธิการ สำนักงานตำรวจแห่งชาติ

ด้านใต้ จดถนนนครชัยศรี ฟากเหนือ ซอยมิตรอนันต์ ฟากตะวันออก เส้นขนานระยะ ๒๕๐ เมตร กับศูนย์กลางถนนนครชัยศรี ถนนพระรามที่ ๕ ฟากตะวันตก ซอยศรีย่าน ๓ ฟากตะวันออก ซอยสามเสน ๑๘ ฟากเหนือ เส้นขนานระยะ ๑๐๐ เมตร กับศูนย์กลางถนนสามเสน คลองบางกระบือ ฝั่งเหนือ ถนนสามเสน ฟากตะวันออก เส้นตั้งฉากกับถนนสามเสน ฟากตะวันตก ที่จุดซึ่งอยู่ห่างจากถนนสามเสน บรรจบกับคลองบางกระบือ ฝั่งเหนือ ไปทางทิศเหนือตามแนวถนนสามเสน เป็นระยะ ๑๐๐ เมตร กรมชลประทาน และการไฟฟ้านครหลวง สามเสน

ด้านตะวันตก จดแม่น้ำเจ้าพระยา ฝั่งตะวันออก

ทั้งนี้ ยกเว้นบริเวณหมายเลข ๙.๙ และ ๙.๑๐ ที่กำหนดไว้เป็นสีเขียวมะกอก และบริเวณหมายเลข ๑๒.๒ ที่กำหนดไว้เป็นสีเทาอ่อน

๓.๑๑ ด้านเหนือ จดถนนกำแพงเพชร ฟากใต้ และซอยพหลโยธิน ๑๘ ฟากใต้

ด้านใต้ จดคลองบางซื่อ ฝั่งเหนือ

ด้านตะวันตก จดถนนกำแพงเพชร ฟากตะวันออก

๓.๑๒ ด้านเหนือ จดคลองบางซื่อ ฝั่งใต้

ด้านตะวันออก จดถนนพหลโยธิน ฟากตะวันตก ซอยวัดไผ่ตัน ฟากเหนือ เส้นขนานระยะ ๑๐๐ เมตร กับศูนย์กลางถนนพหลโยธิน เส้นขนานระยะ ๒๐๐ เมตร กับศูนย์กลางถนนประดิพัทธ์ ซอยประชาอุทิศ ฟากตะวันตก ถนนประดิพัทธ์ ฟากเหนือ ซอยประชานิมิต ฟากตะวันตก และซอยเสนาร่วม ฟากใต้

ด้านใต้ จดคลองสามเสน ฝั่งเหนือ

ด้านตะวันตก จดโรงกรองน้ำสามเสน การประปานครหลวง และเขตทางรถไฟสายเหนือ ฟากตะวันออก

ทั้งนี้ ยกเว้นบริเวณหมายเลข ๑๓.๑๘ ที่กำหนดไว้เป็นสีน้ำเงิน

๓.๑๓ ด้านเหนือ จดคลองบางซื่อ ฝั่งใต้

ด้านตะวันออก จดถนนวิภาวดีรังสิต ฟากตะวันตก

ด้านใต้ จดเส้นแบ่งเขตระหว่างเขตพญาไทกับเขตดินแดง และคลองสามเสน ฝั่งเหนือ

ด้านตะวันตก จดถนนพหลโยธิน ฟากตะวันออก ธนาคารออมสิน สำนักงานใหญ่ เส้นขนานระยะ ๒๐๐ เมตร กับศูนย์กลางถนนพหลโยธิน ซอยนวลแก้ว ฟากเหนือ และถนนพหลโยธิน ฟากตะวันออก

๓.๑๔ ด้านเหนือ จดแนวเขตผังเมืองรวมด้านตะวันตก ซึ่งเป็นเส้นแบ่งเขตจังหวัดระหว่างกรุงเทพมหานครกับจังหวัดนนทบุรี และคลองบางพลัด ฝั่งใต้

ด้านตะวันออก จดถนนจรัญสนิทวงศ์ ฟากตะวันตก ซอยจรัญสนิทวงศ์ ๗๑ ฟากเหนือ เส้นขนานระยะ ๑๐๐ เมตร กับศูนย์กลางถนนจรัญสนิทวงศ์ เส้นขนานระยะ ๑๐๐ เมตร กับศูนย์กลางถนนสิรินธร และซอยจรัญสนิทวงศ์ ๔๙ ฟากเหนือ

ด้านใต้ จดถนนบรมราชชนนี ฟากเหนือ

ด้านตะวันตก จดคลองบางบำหรุ ฝั่งตะวันออก

๓.๑๕ ด้านเหนือ จดเส้นขนานระยะ ๑๐๐ เมตร กับศูนย์กลางถนนราชวิถี ซอยวัดภคินีนาถวรวิหาร ฟากตะวันออกและฟากตะวันตก และถนนราชวิถี ฟากใต้

ด้านตะวันออก จดแม่น้ำเจ้าพระยา ฝั่งตะวันตก

ด้านใต้ จดคลองบางยี่ขัน ฝั่งเหนือ คลองขนมจีน ฝั่งตะวันตก กำแพงวัดดาวดึงษาราม ซอยวัดดาวดึงษ์ ฟากตะวันตก ซอยสุวิชานดำริ ฟากเหนือและฟากตะวันออก และซอยจรัญสนิทวงศ์ ๔๐ ฟากเหนือ

ด้านตะวันตก จดถนนจรัญสนิทวงศ์ ฟากตะวันออก

๓.๑๖ ด้านเหนือ จดถนนนครชัยศรี ฟากใต้ การไฟฟ้านครหลวง สามเสน เส้นขนานระยะ ๑๐๐ เมตร กับศูนย์กลางถนนสามเสน และกรมสรรพสามิต

ด้านตะวันออก จดถนนสวรรคโลก ฟากตะวันตก ถนนราชวิถี ฟากเหนือ ถนนพระรามที่ ๕ ฟากตะวันออก ถนนสามเสน ฟากตะวันตก สวนสัตว์ดุสิต และคลองเปรมประชากร ฝั่งตะวันตก

ด้านใต้ จดคลองผดุงกรุงเกษม ฝั่งเหนือ วัดเบญจมบพิตรดุสิตวนาราม โรงเรียนวัดเบญจมบพิตร คุรุสภา สำนักงานคณะกรรมการป้องกันและปราบปรามการทุจริตและประพฤติมิชอบในวงราชการ และสำนักงานคณะกรรมการข้าราชการพลเรือน

ด้านตะวันตก จดแม่น้ำเจ้าพระยา ฝั่งตะวันออก และที่ดินทรัพย์สินส่วนพระมหากษัตริย์ (ท่าวาสุกี)

ทั้งนี้ ยกเว้นบริเวณหมายเลข ๙.๑๒ และ ๙.๑๓ ที่กำหนดไว้เป็นสีเขียวมะกอก และบริเวณหมายเลข ๑๓.๑๙ และ ๑๓.๒๘ ที่กำหนดไว้เป็นสีน้ำเงิน

๓.๑๗ ด้านเหนือ จดคลองชักพระ ฝั่งใต้ คลองบางกอกน้อย ฝั่งตะวันตก คลองบางบำหรุ ฝั่งตะวันออก และถนนบรมราชชนนี ฟากใต้

ด้านตะวันออก จดเส้นขนานระยะ ๑๐๐ เมตร กับศูนย์กลางถนนจรัญสนิทวงศ์ ซอยจรัญสนิทวงศ์ ๔๓ ฟากใต้ ถนนจรัญสนิทวงศ์ ฟากตะวันตก ซอยจรัญสนิทวงศ์ ๓๓ ฟากเหนือ และคลองกระท้อนแถว ฝั่งใต้

ด้านใต้ จดคลองมอญ ฝั่งเหนือ

ด้านตะวันตก จดคลองชักพระ ฝั่งตะวันออก

๓.๑๘ ด้านเหนือ จดถนนประชาสงเคราะห์ ฟากใต้

ด้านตะวันออก จดถนนรัชดาภิเษก ฟากตะวันตก

ด้านใต้ จดซอยนาทอง ฟากเหนือ

ด้านตะวันตก จดซอยเปรมสมบัติ ฟากตะวันออก และถนนประชาสงเคราะห์ ฟากใต้และฟากตะวันออก

๓.๑๙ ด้านเหนือ จดศาลาว่าการกรุงเทพมหานคร ๒ ศูนย์เยาวชนกรุงเทพมหานคร (ไทย-ญี่ปุ่น) โรงเรียนวิชากร โรงเรียนวิชูทิศ ถนนประชาสงเคราะห์ ฟากใต้และฟากตะวันออก ซอยเปรมสมบัติ ฟากตะวันตก และซอยนาทอง ฟากใต้

ด้านตะวันออก จดถนนรัชดาภิเษก ฟากตะวันตก

ด้านใต้ จดถนนอโศก-ดินแดง ฟากเหนือ โรงพยาบาลราชานุกูล โรงเรียนพิบูลประชาสรรค์ และถนนดินแดง ฟากเหนือ

ด้านตะวันตก จดเส้นแบ่งเขตระหว่างเขตดินแดงกับเขตพญาไท

๓.๒๐ ด้านเหนือ จดคลองสามเสน ฝั่งใต้

ด้านตะวันออก จดถนนพหลโยธิน ฟากตะวันตก

ด้านใต้ จดถนนราชวิถี ฟากเหนือ

ด้านตะวันตก จดทางพิเศษสายแจ้งวัฒนะ-บางโคล่ ฟากตะวันออก

๓.๒๑ ด้านเหนือ จดคลองผดุงกรุงเกษม ฝั่งใต้

ด้านตะวันออก จดถนนประชาธิปไตย ฟากตะวันตก

ด้านใต้ จดถนนวิสุทธิกษัตริย์ ฟากเหนือ

ด้านตะวันตก จดถนนสามเสน ฟากตะวันออก ธนาคารแห่งประเทศไทย และแม่น้ำเจ้าพระยา ฝั่งตะวันออก

๓.๒๒ ด้านเหนือ จดเส้นขนานระยะ ๒๐๐ เมตร กับคลองบางกอกน้อย ฝั่งเหนือ

ด้านตะวันออก จดซอยทางเข้าพิพิธภัณฑ์เรือราชพิธี ฟากตะวันตก คลองบางกอกน้อย ฝั่งเหนือ สถานีรถไฟธนบุรี และคลองบ้านขมิ้น ฝั่งตะวันตก

ด้านใต้ จดคลองมอญ ฝั่งเหนือ

ด้านตะวันตก จดถนนจรัญสนิทวงศ์ ฟากตะวันออก คลองกระท้อนแถว ฝั่งใต้ เส้นขนานระยะ ๑๐๐ เมตร กับศูนย์กลางถนนจรัญสนิทวงศ์ เส้นขนานระยะ ๑๐๐ เมตร กับศูนย์กลางถนนพรานนก ถนนอิสรภาพ ฟากตะวันออก และซอยจรัญสนิทวงศ์ ๓๐ ฟากเหนือ

๓.๒๓ ด้านเหนือ จดราชตฤณมัยสมาคม

ด้านตะวันออก จดถนนสวรรคโลก ฟากตะวันตก และถนนหลานหลวง ฟากเหนือ

ด้านใต้ จดถนนลูกหลวง ฟากเหนือ

ด้านตะวันตก จดถนนพระรามที่ ๕ ฟากตะวันออก

๓.๒๔ ด้านเหนือ จดคลองผดุงกรุงเกษม ฝั่งใต้

ด้านตะวันออก จดถนนนครสวรรค์ ฟากตะวันตก

ด้านใต้ จดถนนวิสุทธิกษัตริย์ ฟากเหนือ

ด้านตะวันตก จดถนนราชดำเนินนอก ฟากตะวันออก

๓.๒๕ ด้านเหนือ จดถนนดินแดง ฟากใต้ และถนนอโศก-ดินแดง ฟากใต้

ด้านตะวันออก จดถนนรัชดาภิเษก ฟากตะวันตก

ด้านใต้ จดคลองสามเสน ฝั่งเหนือ

ด้านตะวันตก จดถนนดินแดง ฟากตะวันออก

๓.๒๖ ด้านเหนือ จดคลองสามเสน ฝั่งใต้

ด้านตะวันออก จดถนนรัชดาภิเษก ฟากตะวันตก

ด้านใต้ จดเขตทางรถไฟสายตะวันออก ฟากเหนือ

ด้านตะวันตก จดเส้นขนานระยะ ๒๐๐ เมตร กับศูนย์กลางถนนรัชดาภิเษก

๓.๒๗ ด้านเหนือ จดคลองสามเสน ฝั่งใต้

ด้านตะวันออก จดเส้นขนานระยะ ๒๐๐ เมตร กับศูนย์กลางถนนรัชดาภิเษก เขตทางรถไฟสายตะวันออก ฟากใต้ และถนนรัชดาภิเษก ฟากตะวันตก

ด้านใต้ จดคลองแสนแสบ ฝั่งเหนือ

ด้านตะวันตก จดทางพิเศษสายดินแดง-ท่าเรือ ฟากตะวันออก

๓.๒๘ ด้านเหนือ จดมหาวิทยาลัยศรีนครินทรวิโรฒ วิทยาเขตประสานมิตร คลองแสนแสบ ฝั่งใต้ ซอยสุขุมวิท ๔๙ ฟากตะวันตก ถนนอัครภัทร ฟากใต้ ซอยเจริญสุข ฟากใต้ และซอยเจริญใจ ฟากใต้

ด้านตะวันออก จดซอยสุขุมวิท ๗๑ ฟากตะวันตก ซอยพึ่งสุข ฟากเหนือ เส้นขนานระยะ ๑๐๐ เมตร กับศูนย์กลางซอยสุขุมวิท ๗๑ ซอยเจ้าพระยา ฟากเหนือ และซอยสุขุมวิท ๖๙ ฟากตะวันตก

ด้านใต้ จดถนนสุขุมวิท ฟากเหนือ

ด้านตะวันตก จดเส้นขนานระยะ ๒๐๐ เมตร กับศูนย์กลางถนนรัชดาภิเษก

๓.๒๙ ด้านเหนือ จดคลองมอญ ฝั่งใต้

ด้านตะวันออก จดคลองวัดอรุณ ฝั่งตะวันตก

ด้านใต้ จดคลองบางกอกใหญ่ ฝั่งเหนือ

ด้านตะวันตก จดถนนรัชดาภิเษก ฟากตะวันออก และถนนจรัญสนิทวงศ์ ฟากตะวันออก

๓.๓๐ ด้านเหนือ จดเส้นขนานระยะ ๒๐๐ เมตร กับศูนย์กลางถนนเพลินจิต

ด้านตะวันออก จดเส้นแบ่งเขตระหว่างเขตปทุมวันกับเขตคลองเตย

ด้านใต้ จดถนนพระรามที่ ๔ ฟากเหนือ โรงเรียนรวมเหล่า และสวนลุมพินี

ด้านตะวันตก จดถนนราชดำริ ฟากตะวันออก

ทั้งนี้ ยกเว้นบริเวณหมายเลข ๑๓.๓๗ ที่กำหนดไว้เป็นสีน้ำเงิน

๓.๓๑ ด้านเหนือ จดเส้นขนานระยะ ๒๐๐ เมตร กับศูนย์กลางถนนสุขุมวิท

ด้านตะวันออก จดถนนรัชดาภิเษก ฟากตะวันตก

ด้านใต้ จดบึงโรงงานยาสูบ และสวนเบญจกิติ

ด้านตะวันตก จดเส้นแบ่งเขตระหว่างเขตคลองเตยกับเขตปทุมวัน

๓.๓๒ ด้านเหนือ จดคลองมอญ ฝั่งใต้

ด้านตะวันออก จดถนนจรัญสนิทวงศ์ ฟากตะวันตก และถนนรัชดาภิเษก ฟากตะวันตก

ด้านใต้ จดคลองบางกอกใหญ่ ฝั่งเหนือ

ด้านตะวันตก จดคลองบางกอกใหญ่ ฝั่งตะวันออก

๓.๓๓ ด้านเหนือ จดซอยวัดกัลยาณ์ ฟากใต้ ถนนเทศบาลสาย ๑ ฟากใต้ และเส้นตรงที่ลากต่อจากถนนเทศบาลสาย ๑ ฟากใต้ ไปทางทิศตะวันออกเฉียงใต้ จนบรรจบถนนประชาธิปก ฟากตะวันตก

ด้านตะวันออก จดถนนประชาธิปก ฟากตะวันตก ซอยวัดหิรัญรูจี ฟากเหนือ และเส้นขนานระยะ ๑๐๐ เมตร กับศูนย์กลางถนนประชาธิปก

ด้านใต้ จดเขตทางรถไฟสายแม่กลอง ฟากเหนือ

ด้านตะวันตก จดถนนรัชดาภิเษก ฟากตะวันออก และคลองบางกอกใหญ่ ฝั่งตะวันออก

๓.๓๔ ด้านเหนือ จดเส้นตรงที่ลากจากถนนประชาธิปก ที่จุดซึ่งถนนเทศบาลสาย ๑ บรรจบกับถนนประชาธิปก ฟากตะวันตก ไปทางทิศตะวันออกเฉียงใต้ จนบรรจบกับซอยอุทัย ฟากเหนือ ซอยอุทัย ฟากใต้ ซอยสมเด็จเจ้าพระยา ๑ ฟากตะวันออก และแม่น้ำเจ้าพระยา ฝั่งใต้

ด้านตะวันออก จดแม่น้ำเจ้าพระยา ฝั่งตะวันตก

ด้านใต้ จดถนนกรุงธนบุรี ฟากเหนือ

ด้านตะวันตก จดซอยสารภี ๓ ฟากตะวันออก ถนนลาดหญ้า ฟากใต้ ถนนอิสรภาพ ฟากเหนือ และถนนประชาธิปก ฟากตะวันออก

ทั้งนี้ ยกเว้นบริเวณหมายเลข ๑๓.๓๘ ที่กำหนดไว้เป็นสีน้ำเงิน

๓.๓๕ ด้านเหนือ จดเส้นขนานระยะ ๒๐๐ เมตร กับศูนย์กลางถนนสุขุมวิท เส้นขนานระยะ ๒๐๐ เมตร กับศูนย์กลางถนนรัชดาภิเษก ถนนสุขุมวิท ฟากใต้ อุทยานเบญจสิริ และเส้นขนานระยะ ๒๐๐ เมตร กับศูนย์กลางถนนสุขุมวิท

ด้านตะวันออก จดคลองพระโขนง ฝั่งตะวันตก

ด้านใต้ จดทางพิเศษสายท่าเรือ-บางนา ฟากเหนือ แนวเขตที่ดินการท่าเรือแห่งประเทศไทย ถนนเกษมราษฎร์ ฟากตะวันออก ถนนพระรามที่ ๔ ฟากใต้ ซอยอารีย์ ฟากตะวันออก และเส้นขนานระยะ ๒๐๐ เมตร กับศูนย์กลางถนนพระรามที่ ๔

ด้านตะวันตก จดถนนรัชดาภิเษก ฟากตะวันออก

๓.๓๖ ด้านเหนือ จดคลองบางจาก ฝั่งใต้

ด้านตะวันออก จดคลองบางกอกใหญ่ ฝั่งตะวันตก และคลองด่าน ฝั่งตะวันตก

ด้านใต้ จดเส้นแบ่งเขตระหว่างเขตภาษีเจริญกับเขตจอมทอง

ด้านตะวันตก จดถนนสาย ช ๒ ฟากตะวันออก

๓.๓๗ ด้านเหนือ จดคลองประเวศบุรีรมย์ ฝั่งใต้

ด้านตะวันออก จดคลองลำปลาทิว ฝั่งตะวันตก

ด้านใต้ จดเส้นขนานระยะ ๒๐๐ เมตร กับศูนย์กลางถนนหลวงแพ่ง

ด้านตะวันตก จดซอยหมู่บ้านจินดานิเวศน์ ฟากตะวันออก และซอยลาดกระบัง ๓ ฟากตะวันออก

๓.๓๘ ด้านเหนือ จดเส้นขนานระยะ ๒๐๐ เมตร กับศูนย์กลางถนนสาทรใต้ และเส้นขนานระยะ ๒๐๐ เมตร กับศูนย์กลางถนนพระรามที่ ๔

ด้านตะวันออก จดทางพิเศษสายดินแดง-ท่าเรือ ฟากตะวันตก

ด้านใต้ จดเส้นแบ่งเขตระหว่างเขตสาทรกับเขตยานนาวา ซอยเย็นอากาศ ๒ ฟากตะวันออก ถนนเย็นอากาศ ฟากเหนือ และถนนจันทน์ตัดใหม่ ฟากเหนือ

ด้านตะวันตก จดเส้นขนานระยะ ๒๐๐ เมตร กับศูนย์กลางถนนนราธิวาสราชนครินทร์ สถาบันเทคโนโลยีราชมงคล วิทยาเขตเทคนิคกรุงเทพ ชุมสายโทรศัพท์ทุ่งมหาเมฆ สำนักงานประปาทุ่งมหาเมฆ กรมการบินพาณิชย์ และวิทยาลัยอาชีวศึกษาเอี่ยมละออ

๓.๓๙ ด้านเหนือ จดซอยร่วมมิตร ฟากใต้ และเขตทางรถไฟสายแม่กลอง ฟากใต้

ด้านตะวันออก จดถนนสมเด็จพระเจ้าตากสิน ฟากตะวันตก คลองสำเหร่ ฝั่งเหนือ เส้นขนานระยะ ๑๐๐ เมตร กับศูนย์กลางถนนสมเด็จพระเจ้าตากสิน ซอยสมเด็จพระเจ้าตากสิน ๓๐ ฟากเหนือ ถนนรัชดาภิเษก ฟากใต้ และถนนเจริญนคร ฟากตะวันตก

ด้านใต้ จดคลองดาวคะนอง ฝั่งเหนือ คลองบางสะแก ฝั่งเหนือ และคลองวัดใหม่ยายนุ้ย ฝั่งเหนือ

ด้านตะวันตก จดเขตทางรถไฟสายแม่กลอง ฟากตะวันออก ถนนตากสิน-เพชรเกษม ฟากเหนือ และคลองด่าน ฝั่งตะวันออก

๓.๔๐ ด้านเหนือ จดเส้นขนานระยะ ๒๐๐ เมตร กับศูนย์กลางถนนสาทรใต้

ด้านตะวันออก จดเส้นขนานระยะ ๒๐๐ เมตร กับศูนย์กลางถนนนราธิวาสราชนครินทร์

ด้านใต้ จดเส้นขนานระยะ ๔๐๐ เมตร กับศูนย์กลางถนนจันทน์ตัดใหม่ เส้นขนานระยะ ๔๐๐ เมตร กับศูนย์กลางถนนจันทน์ ถนนทนุรัตน์ ฟากตะวันตก เส้นขนานระยะ ๒๐๐ เมตร กับศูนย์กลางถนนจันทน์ ซอยเซ็นหลุยส์ ๓ ฟากตะวันตก ซอยพระแม่มารี ฟากตะวันตก เส้นขนานระยะ ๑๐๐ เมตร กับศูนย์กลางถนนจันทน์ ถนนสาธุประดิษฐ์ ฟากตะวันตก และเส้นแบ่งเขตระหว่างเขตสาทรกับเขตบางคอแหลม

ด้านตะวันตก จดแม่น้ำเจ้าพระยา ฝั่งตะวันออก

ทั้งนี้ ยกเว้นบริเวณหมายเลข ๑๒.๕ ที่กำหนดไว้เป็นสีเทาอ่อน

๓.๔๑ ด้านเหนือ จดถนนกรุงธนบุรี ฟากใต้

ด้านตะวันออก จดแม่น้ำเจ้าพระยา ฝั่งตะวันตก

ด้านตะวันตก จดคลองบางไส้ไก่ ฝั่งตะวันออก

๓.๔๒ ด้านเหนือ จดคลองบางไส้ไก่ ฝั่งตะวันตก

ด้านตะวันออก จดแม่น้ำเจ้าพระยา ฝั่งตะวันตก

ด้านใต้ จดถนนมไหสวรรย์ ฟากเหนือ

ด้านตะวันตก จดเส้นขนานระยะ ๑๐๐ เมตร กับศูนย์กลางถนนสมเด็จพระเจ้าตากสิน และถนนสมเด็จพระเจ้าตากสิน ฟากตะวันออก

๓.๔๓ ด้านเหนือ จดเส้นแบ่งเขตระหว่างเขตยานนาวากับเขตสาทร

ด้านตะวันออก จดทางพิเศษสายดินแดง-ท่าเรือ ฟากตะวันตก

ด้านใต้ จดทางพิเศษสายดินแดง-ท่าเรือ ฟากเหนือ

ด้านตะวันตก จดซอยเย็นอากาศ ๒ ฟากตะวันออก

๓.๔๔ ด้านเหนือ จดเส้นแบ่งเขตระหว่างเขตจอมทองกับเขตภาษีเจริญ

ด้านตะวันออก จดคลองด่าน ฝั่งตะวันตก

ด้านใต้ จดถนนตากสิน-เพชรเกษม ฟากเหนือ

๓.๔๕ ด้านเหนือ จดเส้นแบ่งเขตระหว่างเขตบางคอแหลมกับเขตสาทร

ด้านตะวันออก จดถนนสาธุประดิษฐ์ ฟากตะวันตก และเส้นแบ่งเขตระหว่างเขตบางคอแหลมกับเขตยานนาวา

ด้านใต้ จดแม่น้ำเจ้าพระยา ฝั่งเหนือ

ด้านตะวันตก จดแม่น้ำเจ้าพระยา ฝั่งตะวันออก

๓.๔๖ ด้านเหนือ จดคลองวัดใหม่ยายนุ้ย ฝั่งใต้

ด้านตะวันออก จดคลองบางสะแก ฝั่งตะวันตก คลองดาวคะนอง ฝั่งตะวันตกและฝั่งเหนือ และคลองวัดนาคนิมิตร ฝั่งตะวันตก

ด้านใต้ จดซอยสุขสวัสดิ์ ๑๔ ฟากเหนือ

ด้านตะวันตก จดแนวทางพิเศษเสนอแนะ (เดิม) และเขตทางรถไฟสายแม่กลอง ฟากตะวันออก

๓.๔๗ ด้านตะวันออก จดถนนสาธุประดิษฐ์ ฟากตะวันตก

ด้านใต้ จดทางพิเศษสายท่าเรือ-ดาวคะนอง ฟากเหนือ

ด้านตะวันตก จดเส้นแบ่งเขตระหว่างเขตยานนาวากับเขตบางคอแหลม

๓.๔๘ ด้านเหนือ จดคลองดาวคะนอง ฝั่งใต้ และถนนราษฎร์บูรณะ ฟากใต้

ด้านตะวันออก จดทางพิเศษสายท่าเรือ-ดาวคะนอง ฟากตะวันตก

ด้านใต้ จดถนนสุขสวัสดิ์ ฟากตะวันออก ซอยสุขสวัสดิ์ ๙ ฟากใต้ เส้นขนานระยะ ๒๐๐ เมตร กับศูนย์กลางถนนสุขสวัสดิ์ ซอยสุขสวัสดิ์ ๑ ฟากเหนือ และคลองดาวคะนอง ฝั่งตะวันออก

๓.๔๙ ด้านเหนือ จดถนนพระรามที่ ๒ ฟากใต้ เส้นตั้งฉากกับถนนพระรามที่ ๒ ฟากใต้ที่จุดซึ่งอยู่ห่างจากถนนสุขสวัสดิ์บรรจบกับถนนพระรามที่ ๒ ฟากใต้ ไปทางทิศตะวันตกเฉียงใต้ตามแนวถนนพระรามที่ ๒ เป็นระยะ ๖๒๐ เมตร เส้นขนานระยะ ๑๒๐ เมตร กับศูนย์กลางถนนพระรามที่ ๒

ด้านตะวันออก จดคลองบางปะแก้ว ฝั่งตะวันตก

ด้านตะวันตก จดทางพิเศษสายท่าเรือ-ดาวคะนอง ฟากตะวันออก

๓.๕๐ ด้านตะวันออก จดเส้นขนานระยะ ๕๐๐ เมตร กับศูนย์กลางถนนสุขสวัสดิ์

ด้านใต้ จดทางพิเศษสายท่าเรือ-ดาวคะนอง ฟากเหนือ

ด้านตะวันตก จดคลองบางปะแก้ว ฝั่งตะวันออก

๔. ที่ดินในบริเวณหมายเลข ๔.๑ ถึงหมายเลข ๔.๖๒ ที่กำหนดไว้เป็นสีแดง ให้เป็นที่ดินประเภทพาณิชยกรรม มีรายการดังต่อไปนี้

๔.๑ ด้านเหนือ จดเส้นขนานระยะ ๒๐๐ เมตร กับศูนย์กลางถนนสรงประภา

ด้านตะวันออก จดเขตทางรถไฟสายเหนือ ฟากตะวันตก

ด้านใต้ จดซอยสุวรรณี ฟากเหนือ

ด้านตะวันตก จดซอยสุวรรณี ฟากตะวันออก ถนนสรงประภา ฟากเหนือ และทางเข้าค่ายลูกเสือกรุงเทพมหานคร ฟากตะวันออก

๔.๒ ด้านเหนือ จดคลองลำผักชี ฝั่งใต้

ด้านตะวันออก จดเส้นขนานระยะ ๔๐๐ เมตร กับศูนย์กลางถนนพหลโยธิน

ด้านใต้ จดซอยพหลโยธิน ๔๘ ฟากเหนือ และซอยพหลโยธิน ๖๗ ฟากเหนือ

ด้านตะวันตก จดคลองบางบัว ฝั่งตะวันออก

๔.๓ ด้านเหนือ จดซอยการประปานครหลวง ฟากใต้ ถนนนอร์ธปาร์ค ๔ ฟากตะวันตก ถนนนอร์ธปาร์ค ๑ ฟากใต้ ถนนนอร์ธปาร์ค ๒ ฟากตะวันออก และคลองบางตลาด ฝั่งใต้

ด้านตะวันออก จดเส้นขนานระยะ ๑๕๐ เมตร กับศูนย์กลางถนนนอร์ธปาร์ค ๒ เส้นขนานระยะ ๑๕๐ เมตร กับศูนย์กลางถนนนอร์ธปาร์ค ๑ และเขตทางรถไฟสายเหนือ ฟากตะวันตก

ด้านใต้ จดเส้นขนานระยะ ๑๕๐ เมตร กับศูนย์กลางถนนนอร์ธปาร์ค ๑ เส้นตั้งฉากกับเส้นขนานระยะ ๑๕๐ เมตร กับถนนนอร์ธปาร์ค ๑ ฟากใต้ ที่จุดซึ่งอยู่ห่างจากเขตทางรถไฟสายเหนือ เป็นระยะ ๔๒๐ เมตร ไปทางทิศใต้ เป็นระยะ ๑๕๐ เมตร เส้นขนานระยะ ๓๐๐ เมตร กับศูนย์กลางถนนนอร์ธปาร์ค ๑ ไปทางทิศตะวันตกตามแนวถนนนอร์ธปาร์ค ๑ เป็นระยะ ๒๑๐ เมตร เส้นตั้งฉากกับเส้นขนานระยะ ๓๐๐ เมตร กับศูนย์กลางถนนนอร์ธปาร์ค ๑ ที่จุดซึ่งอยู่ห่างจากเส้นตั้งฉากกับเส้นขนานระยะ ๑๕๐ เมตร กับถนนนอร์ธปาร์ค ๑ ฟากใต้ ไปทางทิศใต้ เป็นระยะ ๒๑๐ เมตร ไปทางทิศเหนือ เป็นระยะ ๕๐ เมตร และเส้นขนานระยะ ๒๕๐ เมตร กับศูนย์กลางถนนนอร์ธปาร์ค ๑

ด้านตะวันตก จดเส้นขนานระยะ ๓๖๐ เมตร กับศูนย์กลางซอยชินเขต ๒ และแนวเขตที่ดินหมู่บ้านการเคหะท่าทราย

๔.๔ ด้านเหนือ จดเส้นขนานระยะ ๒๐๐ เมตร กับศูนย์กลางถนนงามวงศ์วาน

ด้านใต้ จดคลองบางเขน ฝั่งเหนือ

ด้านตะวันตก จดแนวเขตผังเมืองรวมด้านตะวันตก ซึ่งเป็นเส้นแบ่งเขตจังหวัดระหว่างกรุงเทพมหานครกับจังหวัดนนทบุรี

๔.๕ ด้านเหนือ จดเส้นขนานระยะ ๑๐๐ เมตร กับศูนย์กลางถนนรามอินทรา

ด้านตะวันออก จดคลองครุ ฝั่งตะวันตก

ด้านใต้ จดเส้นขนานระยะ ๑๐๐ เมตร กับศูนย์กลางถนนรามอินทรา เส้นขนานระยะ ๑๐๐ เมตร กับศูนย์กลางถนนนวมินทร์ และเส้นตั้งฉากกับถนนรามอินทรา ฟากใต้ ที่จุดซึ่งอยู่ห่าง

จากถนนนวมินทร์บรรจบกับถนนรามอินทรา ฟากใต้ ไปทางทิศใต้ตามแนวถนนนวมินทร์ เป็นระยะ ๕๐๐ เมตร

ด้านตะวันตก จดเส้นขนานระยะ ๑๐๐ เมตร กับศูนย์กลางถนนนวมินทร์ เส้นขนานระยะ ๑๐๐ เมตร กับศูนย์กลางถนนรามอินทรา เส้นตั้งฉากกับถนนรามอินทรา ฟากเหนือ ที่จุดซึ่งอยู่ห่างจากถนนนวมินทร์บรรจบกับถนนรามอินทรา ฟากใต้ ไปทางทิศตะวันตกตามแนวถนนรามอินทรา เป็นระยะ ๕๐๐ เมตร ถนนรามอินทรา ฟากเหนือ และซอยประสิทธิชัย ฟากตะวันออก

๔.๖ ด้านเหนือ จดถนนงามวงศ์วาน ฟากใต้ และซอยยุทธโยธา ฟากใต้

ด้านตะวันออก จดเส้นขนานระยะ ๑๐๐ เมตร กับศูนย์กลางถนนพหลโยธิน

ด้านใต้ จดซอยพหลโยธิน ๓๔ (ซอยเสนานิคม ๒) ฟากเหนือ ถนนพหลโยธิน ฟากตะวันออก ซอยตำรวจสื่อสาร ฟากเหนือ เส้นขนานระยะ ๑๐๐ เมตร กับศูนย์กลางถนนพหลโยธิน และเส้นขนานระยะ ๒๐๐ เมตร กับศูนย์กลางถนนงามวงศ์วาน

ด้านตะวันตก จดซอยท่านผู้หญิงพหลฯ ฟากตะวันออก

๔.๗ ด้านเหนือ จดถนนสาย ฉ ๑ ฟากใต้

ด้านตะวันออก จดถนนรามอินทรา ฟากตะวันตก

ด้านใต้ จดเส้นขนานระยะ ๓๐๐ เมตร กับศูนย์กลางถนนสาย ฉ ๑

ด้านตะวันตก จดถนนวงแหวนรอบนอก (ด้านตะวันออก) ฟากตะวันออก

๔.๘ ด้านเหนือ จดถนนสุวินทวงศ์ ฟากใต้

ด้านตะวันออก จดคลองสามวา ฝั่งตะวันตก ถนนสีหบุรานุกิจ ฟากใต้ และซอยข้างที่ทำการอัยการประจำจังหวัดมีนบุรี ฟากตะวันตก

ด้านใต้ จดคลองแสนแสบ ฝั่งเหนือ

ด้านตะวันตก จดซอยสุขเจริญ ฟากตะวันออก และถนนสีหบุรานุกิจ ฟากเหนือ

๔.๙ ด้านเหนือ จดโรงเรียนหอวัง ถนนพหลโยธิน ฟากตะวันออก และกองทะเบียนสำนักงานตำรวจแห่งชาติ

ด้านตะวันออก จดเส้นขนานระยะ ๒๐๐ เมตร กับศูนย์กลางถนนพหลโยธิน เส้นขนานระยะ ๑๐๐ เมตร กับศูนย์กลางถนนลาดพร้าว ซอยโพธิ์แก้ว ฟากตะวันตก และซอยลาดพร้าว ๑๘ ฟากตะวันตก

ด้านใต้ จดเส้นขนานระยะ ๑๐๐ เมตร กับศูนย์กลางถนนลาดพร้าว

ด้านตะวันตก จดถนนวิภาวดีรังสิต ฟากตะวันออก

๔.๑๐ ด้านเหนือ จดเขตทางรถไฟสายเหนือ ฟากตะวันออก

ด้านตะวันออก จดทางพิเศษสายแจ้งวัฒนะ-บางโคล่ ฟากตะวันตก โรงเรียนวิศวกรรมรถไฟ สนามกอล์ฟการรถไฟแห่งประเทศไทย สวนจตุจักร สวนสมเด็จพระนางเจ้าสิริกิติ์ฯ และถนนพหลโยธิน ฟากตะวันตก

ด้านใต้ จดถนนกำแพงเพชร ฟากเหนือ และคลองบางซื่อ ฝั่งเหนือ

ด้านตะวันตก จดเขตทางรถไฟสายเหนือ ฟากตะวันออก

๔.๑๑ ด้านเหนือ จดซอยเวียงเกตุ ฟากใต้

ด้านตะวันออก จดถนนประชาชื่น ฟากตะวันตก

ด้านใต้ จดถนนประชาราษฎร์สาย ๒ ฟากเหนือ

ด้านตะวันตก จดถนนประชาราษฎร์ ฟากตะวันออก

๔.๑๒ ด้านเหนือ จดเส้นขนานระยะ ๒๐๐ เมตร กับศูนย์กลางถนนลาดพร้าว เส้นขนานระยะ ๑๐๐ เมตร กับศูนย์กลางซอยลาดพร้าว ๕๓ ซอยสุขสันต์ ๒๙ ฟากใต้ และเส้นตั้งฉากกับซอยลาดพร้าว ๕๓ ฟากตะวันออก ที่จุดซึ่งอยู่ห่างจากซอยลาดพร้าว ๕๓ บรรจบกับถนนลาดพร้าว ฟากเหนือ ไปทางทิศเหนือตามแนวซอยลาดพร้าว ๕๓ เป็นระยะ ๕๐๐ เมตร

ด้านตะวันออก จดเส้นขนานระยะ ๑๐๐ เมตร กับศูนย์กลางซอยลาดพร้าว ๕๓ ถนนลาดพร้าว ฟากเหนือ และซอยลาดพร้าว ๖๐ ฟากตะวันตก

ด้านใต้ จดเส้นขนานระยะ ๑๐๐ เมตร กับศูนย์กลางถนนลาดพร้าว

ด้านตะวันตก จดคลองลาดพร้าว ฝั่งตะวันออก

๔.๑๓ ด้านเหนือ จดซอยวัดไผ่ตัน ฟากใต้ ถนนพหลโยธิน ฟากตะวันตก และซอยนวลแก้ว ฟากใต้

ด้านตะวันออก จดเส้นขนานระยะ ๒๐๐ เมตร กับศูนย์กลางถนนพหลโยธิน และธนาคารออมสิน สำนักงานใหญ่

ด้านใต้ จดซอยเสนาร่วม ฟากเหนือ

ด้านตะวันตก จดซอยประชานิมิต ฟากตะวันออก ถนนประดิพัทธ์ ฟากเหนือ ซอยประชาอุทิศ ฟากตะวันออก เส้นขนานระยะ ๒๐๐ เมตร กับศูนย์กลางถนนประดิพัทธ์ และเส้นขนานระยะ ๑๐๐ เมตร กับศูนย์กลางถนนพหลโยธิน

๔.๑๔ ด้านเหนือ จดเส้นตั้งฉากกับถนนสามเสน ฟากตะวันตก ที่จุดซึ่งอยู่ห่างจากถนนสามเสนบรรจบกับคลองบางกระบือ ฝั่งเหนือ ไปทางทิศเหนือตามแนวถนนสามเสน เป็นระยะ ๑๐๐ เมตร ถนนสามเสน ฟากตะวันตก และคลองบางกระบือ ฝั่งใต้

ด้านตะวันออก จดเส้นขนานระยะ ๑๐๐ เมตร กับศูนย์กลางถนนสามเสน ซอยสามเสน ๑๘ ฟากใต้ และซอยศรีย่าน ๓ ฟากตะวันตก

ด้านใต้ จดถนนนครชัยศรี ฟากเหนือ

ด้านตะวันตก จดเส้นขนานระยะ ๑๐๐ เมตร กับศูนย์กลางถนนสามเสน การไฟฟ้านครหลวงสามเสน และกรมชลประทาน

๔.๑๕ ด้านเหนือ จดเขตทางรถไฟสายใต้ ฟากใต้

ด้านตะวันออก จดคลองบางกอกน้อย ฝั่งตะวันตก

ด้านใต้ จดคลองชักพระ ฝั่งเหนือ

ด้านตะวันตก จดเส้นขนานระยะ ๒๐๐ เมตร กับศูนย์กลางถนนสุขาภิบาล ๑ ถนนบรมราชชนนี ฟากใต้ และถนนสวนผัก ฟากตะวันตก

๔.๑๖ ด้านเหนือ จดซอยจรัญสนิทวงศ์ ๗๑ ฟากใต้ ถนนจรัญสนิทวงศ์ ฟากตะวันออก และซอยเจ้าพระยาสยาม ฟากใต้

ด้านตะวันออก จดซอยเจ้าพระยาสยาม ฟากตะวันตก ถนนราชวิถี ฟากใต้ และซอยวัดภคินีนาถวรวิหาร ฟากตะวันตก

ด้านใต้ จดเส้นขนานระยะ ๑๐๐ เมตร กับศูนย์กลางถนนราชวิถี และเส้นขนานระยะ ๑๐๐ เมตร กับศูนย์กลางถนนสิรินธร

ด้านตะวันตก จดเส้นขนานระยะ ๑๐๐ เมตร กับศูนย์กลางถนนจรัญสนิทวงศ์

๔.๑๗ ด้านเหนือ จดเส้นขนานระยะ ๒๕๐ เมตร กับศูนย์กลางถนนนครชัยศรี

ด้านตะวันออก จดซอยมิตรอนันต์ ฟากตะวันตก

ด้านใต้ จดถนนนครชัยศรี ฟากเหนือ

ด้านตะวันตก จดถนนพระรามที่ ๕ ฟากตะวันออก

๔.๑๘ ด้านเหนือ จดซอยจรัญสนิทวงศ์ ๔๙ ฟากใต้ และซอยจรัญสนิทวงศ์ ๔๐ ฟากใต้

ด้านตะวันออก จดซอยสุวิชานดำริ ฟากตะวันตก

ด้านใต้ จดถนนสมเด็จพระปิ่นเกล้า ฟากเหนือ และถนนบรมราชชนนี ฟากเหนือ

ด้านตะวันตก จดเส้นขนานระยะ ๑๐๐ เมตร กับศูนย์กลางถนนจรัญสนิทวงศ์

๔.๑๙ ด้านเหนือ จดเส้นขนานระยะ ๕๐๐ เมตร กับศูนย์กลางถนนลาดพร้าว ถนนนวมินทร์ ฟากตะวันออก และแนวเขตที่ดินแฟลตชุมชนเคหะคลองจั่น

ด้านตะวันออก จดถนนเสรีไทย ฟากเหนือ เส้นขนานระยะ ๑๐๐ เมตร กับศูนย์กลางถนนนวมินทร์ ถนนรามคำแหง ฟากเหนือ และซอยรามคำแหง ๖๒ ฟากตะวันตก

ด้านใต้ จดซอยโต๊ะลิ้ม ฟากเหนือ ถนนศรีนครินทร์ ฟากตะวันตก และซอยสุดนารี ฟากเหนือ

ด้านตะวันตก จดซอยรามคำแหง ๕๒ ฟากตะวันออก ถนนรามคำแหง ฟากใต้ และเส้นขนานระยะ ๑๐๐ เมตร กับถนนศรีนครินทร์ ถนนลาดพร้าว ฟากเหนือ และถนนแฮปปี้แลนด์สาย ๑ ฟากตะวันออก

๔.๒๐ ด้านเหนือ จดถนนบรมราชชนนี ฟากใต้ และถนนสมเด็จพระปิ่นเกล้า ฟากใต้

ด้านตะวันออก จดซอยวัดดุสิตาราม ฟากเหนือและฟากตะวันตก

ด้านใต้ จดเส้นขนานระยะ ๒๐๐ เมตร กับคลองบางกอกน้อย ฝั่งเหนือ

ด้านตะวันตก จดถนนจรัญสนิทวงศ์ ฟากตะวันออก ซอยจรัญสนิทวงศ์ ๔๓ ฟากเหนือ และเส้นขนานระยะ ๑๐๐ เมตร กับศูนย์กลางถนนจรัญสนิทวงศ์

๔.๒๑ ด้านเหนือ จดคลองสามเสน ฝั่งใต้

ด้านตะวันออก จดซอยสันติสุข ฟากตะวันตก

ด้านใต้ จดถนนราชวิถี ฟากเหนือ

ด้านตะวันตก จดถนนพหลโยธิน ฟากตะวันออก

๔.๒๒ ด้านเหนือ จดถนนราชวิถี ฟากใต้ ซอยสันติสุข ฟากตะวันออก และคลองสามเสน ฝั่งใต้

ด้านตะวันออก จดทางพิเศษสายดินแดง-ท่าเรือ ฟากตะวันตก

ด้านใต้ จดเขตทางรถไฟสายตะวันออก ฟากเหนือ

ด้านตะวันตก จดโรงพยาบาลเด็ก โรงพยาบาลราชวิถี โรงพยาบาลสงฆ์ องค์การเภสัชกรรม กระทรวงอุตสาหกรรม กรมทรัพยากรธรณี กองบัญชาการตำรวจนครบาล สำนักงานคณะกรรมการข้าราชการครู และคณะเภสัชศาสตร์ มหาวิทยาลัยมหิดล

๔.๒๓ ด้านเหนือ จดถนนท่าเกษม ฟากใต้ ถนนวิสุทธิกษัตริย์ ฟากใต้ ถนนประชาธิปไตย ฟากตะวันออก วัดมกุฏกษัตริยาราม และอาคารสหประชาชาติ

ด้านตะวันออก จดถนนราชดำเนินนอก ฟากตะวันตก ถนนวิสุทธิกษัตริย์ ฟากเหนือ และกระทรวงเกษตรและสหกรณ์

ด้านใต้ จดคลองรอบกรุง ฝั่งเหนือ

ด้านตะวันตก จดแม่น้ำเจ้าพระยา ฝั่งตะวันออก

๔.๒๔ ด้านเหนือ จดคลองแสนแสบ ฝั่งใต้

ด้านตะวันออก จดซอยรามคำแหง ๖๕ ฟากตะวันตก

ด้านใต้ จดถนนรามคำแหง ฟากเหนือ มหาวิทยาลัยรามคำแหง ซอยรามคำแหง ๒๔ ฟากเหนือและฟากตะวันออก และเส้นขนานระยะ ๑๐๐ เมตร กับศูนย์กลางถนนรามคำแหง

ด้านตะวันตก จดซอยรามคำแหง ๘ ฟากตะวันออก ถนนรามคำแหง ฟากเหนือ และซอยธารารมณ์ ฟากเหนือ

๔.๒๕ ด้านเหนือ จดถนนวิสุทธิกษัตริย์ ฟากใต้ และถนนนครสวรรค์ ฟากใต้

ด้านตะวันออก จดคลองผดุงกรุงเกษม ฝั่งตะวันตก

ด้านใต้ จดถนนเจริญกรุง ฟากเหนือ

ด้านตะวันตก จดคลองรอบกรุง ฝั่งตะวันออก และถนนราชดำเนินนอก ฟากตะวันออก

๔.๒๖ ด้านเหนือ จดเขตทางรถไฟสายตะวันออก ฟากใต้

ด้านตะวันออก จดทางพิเศษสายดินแดง-ท่าเรือ ฟากตะวันตก

ด้านใต้ จดคลองมหานาค ฝั่งเหนือ

ด้านตะวันตก จดเขตทางรถไฟสายเหนือ ฟากตะวันออก

๔.๒๗ ด้านเหนือ จดถนนหลานหลวง ฟากใต้

ด้านตะวันออก จดเขตทางรถไฟสายเหนือ ฟากตะวันตก

ด้านใต้ จดคลองมหานาค ฝั่งเหนือ

ด้านตะวันตก จดคลองผดุงกรุงเกษม ฝั่งตะวันออก

๔.๒๘ ด้านเหนือ จดซอยจรัญสนิทวงศ์ ๓๓ ฟากใต้ ถนนจรัญสนิทวงศ์ ฟากตะวันออก และซอยจรัญสนิทวงศ์ ๓๐ ฟากใต้

ด้านตะวันออก จดเส้นขนานระยะ ๑๐๐ เมตร กับศูนย์กลางถนนจรัญสนิทวงศ์ เส้นขนานระยะ ๑๐๐ เมตร กับถนนพรานนก ฟากเหนือและฟากใต้ และถนนอิสรภาพ ฟากตะวันตก

ด้านใต้ จดคลองกระท้อนแถว ฝั่งเหนือ

ด้านตะวันตก จดเส้นขนานระยะ ๑๐๐ เมตร กับศูนย์กลางถนนจรัญสนิทวงศ์

๔.๒๙ ด้านเหนือ จดคลองมหานาค ฝั่งใต้

ด้านตะวันออก จดซอยเกษมสันต์ ๒ ฟากตะวันตก ถนนพระรามที่ ๑ ฟากเหนือ สนามกีฬาแห่งชาติ จุฬาลงกรณ์มหาวิทยาลัย สนามกีฬาจุฬาลงกรณ์มหาวิทยาลัย และสภากาชาดไทย

ด้านใต้ จดถนนพระรามที่ ๔ ฟากเหนือ ทางพิเศษสายแจ้งวัฒนะ-บางโคล่ ฟากตะวันออก ถนนจรัสเมือง ฟากเหนือ เขตทางรถไฟ ฟากตะวันออก และถนนพระรามที่ ๑ ฟากเหนือ

ด้านตะวันตก จดคลองผดุงกรุงเกษม ฝั่งตะวันออก

๔.๓๐ ด้านเหนือ จดคลองมหานาค ฝั่งใต้

ด้านตะวันออก จดถนนพญาไท ฟากตะวันตก และจุฬาลงกรณ์มหาวิทยาลัย

ด้านใต้ จดจุฬาลงกรณ์มหาวิทยาลัย

ด้านตะวันตก จดมหาวิทยาลัยศรีนครินทรวิโรฒ (พลศึกษา) สนามกีฬาแห่งชาติ ถนนพระรามที่ ๑ ฟากเหนือ และซอยเกษมสันต์ ๒ ฟากตะวันออก

๔.๓๑ ด้านเหนือ จดคลองมหานาค ฝั่งใต้ และคลองแสนแสบ ฝั่งใต้

ด้านตะวันออก จดทางพิเศษสายดินแดง-ท่าเรือ ฟากตะวันตก

ด้านใต้ จดเส้นขนานระยะ ๒๐๐ เมตร กับศูนย์กลางถนนเพลินจิต ถนนราชดำริ ฟากตะวันออก ถนนพระรามที่ ๑ ฟากเหนือ ถนนอังรีดูนังต์ ฟากตะวันตก และจุฬาลงกรณ์มหาวิทยาลัย

ด้านตะวันตก จดถนนพญาไท ฟากตะวันออก

๔.๓๒ ด้านเหนือ จดคลองแสนแสบ ฝั่งใต้

ด้านตะวันออก จดเส้นขนานระยะ ๒๐๐ เมตร กับศูนย์กลางถนนรัชดาภิเษก

ด้านใต้ จดถนนสุขุมวิท ฟากเหนือ

ด้านตะวันตก จดทางพิเศษสายดินแดง-ท่าเรือ ฟากตะวันออก

๔.๓๓ ด้านเหนือ จดเขตทางรถไฟสายตะวันออก ฟากใต้

ด้านตะวันออก จดทางพิเศษสายรามอินทรา-อาจณรงค์ ฟากตะวันตก

ด้านใต้ จดคลองตัน ฝั่งเหนือ

ด้านตะวันตก จดคลองแสนแสบ ฝั่งตะวันออก

๔.๓๔ ด้านเหนือ จดถนนเจริญกรุง ฟากใต้

ด้านตะวันออก จดคลองผดุงกรุงเกษม ฝั่งตะวันตก

ด้านใต้ จดแม่น้ำเจ้าพระยา ฝั่งเหนือ

ด้านตะวันตก จดคลองรอบกรุง ฝั่งตะวันออก

๔.๓๕ ด้านเหนือ จดถนนสุขุมวิท ฟากใต้

ด้านตะวันออก จดเส้นขนานระยะ ๒๐๐ เมตร กับศูนย์กลางถนนรัชดาภิเษก

ด้านใต้ จดเส้นขนานระยะ ๒๐๐ เมตร กับศูนย์กลางถนนสุขุมวิท

ด้านตะวันตก จดเส้นแบ่งเขตระหว่างเขตคลองเตยกับเขตปทุมวัน

๔.๓๖ ด้านเหนือ จดถนนพระรามที่ ๑ ฟากใต้ เขตทางรถไฟ ฟากตะวันตก และถนนจรัสเมือง ฟากใต้

ด้านตะวันออก จดทางพิเศษสายแจ้งวัฒนะ-บางโคล่ ฟากตะวันตก

ด้านใต้ จดถนนพระรามที่ ๔ ฟากเหนือ

ด้านตะวันตก จดคลองผดุงกรุงเกษม ฝั่งตะวันออก

๔.๓๗ ด้านเหนือ จดถนนพระรามที่ ๔ ฟากใต้

ด้านตะวันออก จดทางพิเศษสายแจ้งวัฒนะ-บางโคล่ ฟากตะวันตก

ด้านใต้ จดซอยสหมิตร ฟากเหนือ

ด้านตะวันตก จดคลองผดุงกรุงเกษม ฝั่งตะวันออก

๔.๓๘ ด้านเหนือ จดซอยสหมิตร ฟากใต้ ทางพิเศษสายแจ้งวัฒนะ-บางโคล่ ฟากตะวันออก ถนนพระรามที่ ๔ ฟากใต้ และถนนสุรวงศ์ ฟากเหนือ

ด้านตะวันออก จดถนนนราธิวาสราชนครินทร์ ฟากตะวันตก

ด้านใต้ จดถนนสาทรเหนือ ฟากเหนือ

ด้านตะวันตก จดแม่น้ำเจ้าพระยา ฝั่งตะวันออก และคลองผดุงกรุงเกษม ฝั่งตะวันออก

๔.๓๙ ด้านเหนือ จดถนนสุรวงศ์ ฟากใต้

ด้านตะวันออก จดถนนพระรามที่ ๔ ฟากตะวันตก

ด้านใต้ จดถนนสาทรเหนือ ฟากเหนือ

ด้านตะวันตก จดถนนนราธิวาสราชนครินทร์ ฟากตะวันออก

๔.๔๐ ด้านเหนือ จดซอยวัดหิรัญรูจี ฟากใต้

ด้านตะวันออก จดถนนประชาธิปก ฟากตะวันตก และถนนรอบวงเวียนใหญ่ ฟากตะวันตก

ด้านใต้ จดถนนรอบวงเวียนใหญ่ ฟากเหนือ และถนนอินทรพิทักษ์ ฟากเหนือ

ด้านตะวันตก จดเส้นขนานระยะ ๑๐๐ เมตร กับศูนย์กลางถนนประชาธิปก

๔.๔๑ ด้านเหนือ จดถนนอิสรภาพ ฟากใต้

ด้านใต้ จดถนนลาดหญ้า ฟากเหนือ

ด้านตะวันตก จดถนนรอบวงเวียนใหญ่ ฟากตะวันออก และถนนประชาธิปก ฟากตะวันออก

๔.๔๒ ด้านเหนือ จดถนนสาทรใต้ ฟากใต้ และถนนพระรามที่ ๔ ฟากใต้

ด้านตะวันออก จดทางพิเศษสายดินแดง-ท่าเรือ ฟากตะวันตก

ด้านใต้ จดเส้นขนานระยะ ๒๐๐ เมตร กับศูนย์กลางถนนพระรามที่ ๔ และเส้นขนานระยะ ๒๐๐ เมตร กับศูนย์กลางถนนสาทรใต้

ด้านตะวันตก จดแม่น้ำเจ้าพระยา ฝั่งตะวันออก

๔.๔๓ ด้านเหนือ จดเส้นขนานระยะ ๒๐๐ เมตร กับศูนย์กลางถนนพระรามที่ ๔ และศูนย์การประชุมแห่งชาติสิริกิติ์

ด้านตะวันออก จดซอยอารีย์ ฟากตะวันตก ถนนพระรามที่ ๔ ฟากเหนือ และถนนเกษมราษฎร์ ฟากตะวันตก

ด้านใต้ จดทางพิเศษสายดินแดง-ท่าเรือ ฟากเหนือ

ด้านตะวันตก จดเส้นแบ่งเขตระหว่างเขตคลองเตยกับเขตสาทร และเส้นแบ่งเขตระหว่างเขตคลองเตยกับเขตปทุมวัน

๔.๔๔ ด้านเหนือ จดถนนอินทรพิทักษ์ ฟากใต้ และถนนรอบวงเวียนใหญ่ ฟากใต้

ด้านตะวันออก จดถนนสมเด็จพระเจ้าตากสิน ฟากตะวันตก

ด้านใต้ จดเขตทางรถไฟสายแม่กลอง ฟากเหนือ

ด้านตะวันตก จดเส้นขนานระยะ ๑๐๐ เมตร กับศูนย์กลางถนนสมเด็จพระเจ้าตากสิน

๔.๔๕ ด้านเหนือ จดถนนรอบวงเวียนใหญ่ ฟากใต้ และถนนลาดหญ้า ฟากใต้

ด้านตะวันออก จดซอยสารภี ๓ ฟากตะวันตก

ด้านใต้ จดถนนกรุงธนบุรี ฟากเหนือ

ด้านตะวันตก จดคลองบางไส้ไก่ ฝั่งตะวันออก ถนนสมเด็จพระเจ้าตากสิน ฟากตะวันออก และถนนรอบวงเวียนใหญ่ ฟากตะวันออก

๔.๔๖ ด้านเหนือ จดซอยพึ่งสุข ฟากใต้ และซอยมีสุวรรณ ๓ ฟากใต้

ด้านตะวันออก จดเส้นขนานระยะ ๒๐๐ เมตร กับศูนย์กลางซอยสุขุมวิท ๗๑ เส้นขนานระยะ ๒๐๐ เมตร กับศูนย์กลางถนนสุขุมวิท คลองพระโขนง ฝั่งใต้ คลองบางนางจีน ฝั่งตะวันตก และเส้นขนานระยะ ๒๐๐ เมตร กับศูนย์กลางซอยสุขุมวิท ๗๗ (ซอยอ่อนนุช)

ด้านใต้ จดถนนสุขุมวิท ฟากเหนือ

ด้านตะวันตก **จดซอยสุขุมวิท** ๖๙ ฟากตะวันออก ซอยเจ้าพระยา ฟากใต้ และเส้นขนานระยะ ๑๐๐ เมตร กับศูนย์กลางซอยสุขุมวิท ๗๑

๔.๔๗ ด้านเหนือ จดเส้นขนานระยะ ๒๐๐ เมตร กับศูนย์กลางถนนสาทรใต้

ด้านตะวันออก จดเส้นขนานระยะ ๒๐๐ เมตร กับศูนย์กลางถนนนราธิวาสราชนครินทร์ สถาบันเทคโนโลยีราชมงคล วิทยาลัยเทคนิคกรุงเทพ ถนนจันทน์ตัดใหม่ ฟากใต้ และถนนนางลิ้นจี่ ฟากตะวันตก

ด้านใต้ จดเส้นแบ่งเขตระหว่างเขตสาทรกับเขตยานนาวา ถนนนราธิวาสราชนครินทร์ ฟากตะวันออก ถนนจันทน์ ฟากเหนือ และเส้นขนานระยะ ๑๐๐ เมตร กับศูนย์กลางถนนจันทน์

ด้านตะวันตก จดซอยพระแม่มารี ฟากตะวันออก ซอยเซนต์หลุยส์ ๓ ฟากตะวันออก เส้นขนานระยะ ๒๐๐ เมตร กับศูนย์กลางถนนจันทน์ เส้นขนานระยะ ๔๐๐ เมตร กับศูนย์กลางถนนจันทน์ตัดใหม่ ถนนทนุรัตน์ ฟากตะวันออก และเส้นขนานระยะ ๒๐๐ เมตร กับศูนย์กลางถนนนราธิวาสราชนครินทร์

๔.๔๘ ด้านเหนือ จดคลองบางกอกใหญ่ ฝั่งใต้

ด้านตะวันออก จดถนนรัชดาภิเษก ฟากตะวันตก และเขตทางรถไฟสายแม่กลอง ฟากตะวันตก

ด้านใต้ จดซอยร่วมมิตร ฟากเหนือ

ด้านตะวันตก จดคลองด่าน ฝั่งตะวันออก

๔.๔๙ ด้านเหนือ จดคลองบางจาก ฝั่งใต้

ด้านตะวันออก จดคลองพระยาราชมนตรี ฝั่งตะวันตก

ด้านใต้ จดคลองราษฎร์สามัคคี ฝั่งเหนือ

ด้านตะวันตก จดถนนกาญจนาภิเษก ฟากตะวันออก

๔.๕๐ ด้านเหนือ จดคลองบางจาก ฝั่งใต้

ด้านตะวันออก จดถนนสาย ฉ ๒ ฟากตะวันตก ซอยเพชรเกษม ๓๙ ฟากตะวันตก และคลองวัดสิงห์ ฝั่งตะวันตก

ด้านใต้ จดคลองภาษีเจริญ ฝั่งเหนือ

ด้านตะวันตก จดคลองพระยาราชมนตรี ฝั่งตะวันออก

๔.๕๑ ด้านเหนือ จดคลองพระโขนง ฝั่งใต้

ด้านตะวันออก จดซอยอ่อนนุช ๗ ฟากตะวันตก ซอยสุขุมวิท ๗๗ (ซอยอ่อนนุช) ฟากเหนือ และซอยธนาคาร ฟากตะวันตก

ด้านใต้ จดเส้นขนานระยะ ๒๐๐ เมตร กับศูนย์กลางซอยสุขุมวิท ๗๗ (ซอยอ่อนนุช)

ด้านตะวันตก จดคลองบางนางจีน ฝั่งตะวันออก

๔.๕๒ ด้านเหนือ จดถนนสุขุมวิท ฟากใต้

ด้านตะวันออก จดถนนสุขุมวิท ฟากตะวันตก และซอยสุขุมวิท ๕๐ ฟากตะวันตก

ด้านใต้ จดเส้นขนานระยะ ๑๐๐ เมตร กับศูนย์กลางถนนสุขุมวิท คลองพระโขนง ฝั่งตะวันตก และเส้นขนานระยะ ๒๐๐ เมตร กับศูนย์กลางถนนสุขุมวิท

ด้านตะวันตก จดถนนพระรามที่ ๔ ฟากตะวันออก

๔.๕๓ ด้านเหนือ จดคลองสำเหร่ ฝั่งใต้

ด้านตะวันออก จดเส้นขนานระยะ ๑๐๐ เมตร กับศูนย์กลางถนนสมเด็จพระเจ้าตากสิน

ด้านใต้ จดถนนมไหสวรรย์ ฟากเหนือ และถนนรัชดาภิเษก ฟากเหนือ

ด้านตะวันตก จดซอยสมเด็จพระเจ้าตากสิน ๓๐ ฟากใต้ และเส้นขนานระยะ ๑๐๐ เมตร กับศูนย์กลางถนนสมเด็จพระเจ้าตากสิน

๔.๕๔ ด้านเหนือ จดถนนจันทน์ ฟากใต้

ด้านตะวันออก จดถนนนราธิวาสราชนครินทร์ ฟากตะวันตก

ด้านใต้ จดเส้นขนานระยะ ๑๐๐ เมตร กับศูนย์กลางถนนจันทน์

ด้านตะวันตก จดถนนสาธุประดิษฐ์ ฟากตะวันออก

๔.๕๕ ด้านเหนือ จดถนนพระรามที่ ๓ ฟากใต้

ด้านตะวันออก จดเส้นแบ่งเขตระหว่างเขตยานนาวากับเขตคลองเตย

ด้านใต้ จดแม่น้ำเจ้าพระยา ฝั่งเหนือ

ด้านตะวันตก จดทางพิเศษสายท่าเรือ-ดาวคะนอง ฟากตะวันออก

๔.๕๖ ด้านเหนือ จดทางพิเศษสายท่าเรือ-ดาวคะนอง ฟากตะวันออก

ด้านตะวันออก จดถนนพระรามที่ ๓ ฟากตะวันตก

ด้านใต้ จดถนนพระรามที่ ๓ ฟากเหนือ

๔.๕๗ ด้านเหนือ จดคลองดาวคะนอง ฝั่งใต้

ด้านตะวันออก จดถนนสุขสวัสดิ์ ฟากตะวันตก

ด้านใต้ จดซอยสุขสวัสดิ์ ๑๔ ฟากเหนือ

ด้านตะวันตก จดคลองวัดนาคนิมิตร ฝั่งตะวันออก

๔.๕๘ ด้านเหนือ จดซอยสุขสวัสดิ์ ๑ ฟากใต้

ด้านตะวันออก จดเส้นขนานระยะ ๒๐๐ เมตร กับศูนย์กลางถนนสุขสวัสดิ์

ด้านใต้ จดซอยสุขสวัสดิ์ ๙ ฟากตะวันตก

ด้านตะวันตก จดถนนสุขสวัสดิ์ ฟากตะวันออก

๔.๕๙ ด้านเหนือ จดคลองบางอ้อ ฝั่งใต้ และซอยสุขุมวิท ๑๐๑/๑ (ซอยวชิรธรรมสาธิต) ฟากใต้

ด้านตะวันออก จดเส้นตรงที่เริ่มต้นจากซอยสุขุมวิท ๑๐๑/๑ (ซอยวชิรธรรมสาธิต) ฟากใต้ ที่จุดซึ่งอยู่ห่างจากซอยสุขุมวิท ๑๐๑/๑ (ซอยวชิรธรรมสาธิต) บรรจบกับถนนสุขุมวิท ฟากตะวันออก ไปทางทิศตะวันออกตามแนวซอยสุขุมวิท ๑๐๑/๑ (ซอยวชิรธรรมสาธิต) เป็นระยะ ๓๐๐ เมตร ไปทางทิศใต้ จนบรรจบกับซอยสุขุมวิท ๑๐๓ (ซอยอุดมสุข) ฟากเหนือ ที่จุดซึ่งอยู่ห่างจากซอยสุขุมวิท ๑๐๓ (ซอยอุดมสุข) บรรจบกับถนนสุขุมวิท ฟากตะวันออก ไปทางทิศตะวันออกตามแนวซอยสุขุมวิท ๑๐๓ (ซอยอุดมสุข) เป็นระยะ ๕๐๐ เมตร เส้นตั้งฉากกับศูนย์กลางซอยสุขุมวิท ๑๐๓ (ซอยอุดมสุข) ฟากใต้ ที่จุดซึ่งอยู่ห่างจากซอยสุขุมวิท ๑๐๓ (ซอยอุดมสุข) บรรจบกับถนนสุขุมวิท ฟากตะวันออก ไปทางทิศตะวันออกตามแนวซอยสุขุมวิท ๑๐๓ (ซอยอุดมสุข) เป็นระยะ ๕๐๐ เมตร เส้นขนานระยะ ๒๐๐ เมตร กับศูนย์กลางซอยสุขุมวิท ๑๐๓ (ซอยอุดมสุข) และเส้นขนานระยะ ๒๐๐ เมตร กับศูนย์กลางถนนสุขุมวิท

ด้านใต้ จดซอยรุ่งเรือง ๒ ฟากเหนือ ถนนสุขุมวิท ฟากตะวันออก และซอยทวีวัฒน์ ฟากเหนือ

ด้านตะวันตก จดเส้นขนานระยะ ๑๐๐ เมตร กับศูนย์กลางถนนสุขุมวิท

๔.๖๐ ด้านเหนือ จดเส้นขนานระยะ ๕๐๐ เมตร กับศูนย์กลางทางหลวงแผ่นดินหมายเลข ๓๔ (ถนนบางนา-ตราด) และคลองเคล็ด ฝั่งใต้

ด้านตะวันออก จดถนนศรีนครินทร์ ฟากตะวันตก

ด้านใต้ จดเส้นขนานระยะ ๒๐๐ เมตร กับศูนย์กลางทางหลวงแผ่นดินหมายเลข ๓๔ (ถนนบางนา-ตราด) ซอยศรีพงษ์ ฟากตะวันออก และทางหลวงแผ่นดินหมายเลข ๓๔ (ถนนบางนา-ตราด) ฟากเหนือ

ด้านตะวันตก จดซอยเฉลียง ๑ ฟากตะวันออก

๔.๖๑ ด้านเหนือ จดคลองบางพราน ฝั่งใต้

ด้านตะวันออก จดซอยอุดมทรัพย์ ฟากตะวันตก ถนนเอกชัย ฟากใต้ และซอยศิริอยู่วิทยา ฟากตะวันตก

ด้านใต้ จดคลองบางบอน ฝั่งเหนือ

ด้านตะวันตก จดถนนบางขุนเทียน ฟากตะวันออก ถนนเอกชัย ฟากใต้ และเส้นขนานระยะ ๑๐๐ เมตร กับศูนย์กลางถนนบางบอน ๑

๔.๖๒ ด้านเหนือ จดถนนพระรามที่ ๒ ฟากใต้

ด้านตะวันออก จดซอยร่วมใจ ฟากตะวันตก

ด้านใต้ จดเส้นขนานระยะ ๔๐๐ เมตร กับศูนย์กลางถนนพระรามที่ ๒

ด้านตะวันตก จดถนนสาย ฌ ฟากตะวันออก

๕. ที่ดินในบริเวณหมายเลข ๕.๑ ถึงหมายเลข ๕.๘ ที่กำหนดไว้เป็นสีม่วง ให้เป็นที่ดินประเภทอุตสาหกรรมและคลังสินค้า มีรายการดังต่อไปนี้

๕.๑ โรงงานบริษัทไทยเทยิ่น จำกัด

๕.๒ บริษัทผลิตภัณฑ์และวัสดุก่อสร้าง จำกัด

๕.๓ นิคมอุตสาหกรรมบางชัน

๕.๔ นิคมอุตสาหกรรมลาดกระบัง

๕.๕ บริษัทประชาผล จำกัด

๕.๖ บริษัทคอลเกต-ปาล์มโอลีฟ (ประเทศไทย) จำกัด

๕.๗ คลังน้ำมันบางจาก การปิโตรเลียมแห่งประเทศไทย บริษัทไม้อัดไทย บางนา จำกัด องค์การแบตเตอรี่ องค์การแก้ว บริษัทกิจนิมิต จำกัด และบริษัทแพนอินดัสเตรียลโปรดักส์ จำกัด

๕.๘ ศูนย์บริการกำจัดกากอุตสาหกรรม กรมโรงงานอุตสาหกรรม

๖. ที่ดินในบริเวณหมายเลข ๖.๑ ถึงหมายเลข ๖.๓ ที่กำหนดไว้เป็นสีเม็ดมะปราง ให้เป็นที่ดินประเภทคลังสินค้า มีรายการดังต่อไปนี้

๖.๑ สถานีบรรจุและแยกสินค้ากล่อง (ICD)

๖.๒ ด้านเหนือ จดถนนมไหสวรรย์ ฟากใต้

ด้านตะวันออก จดแม่น้ำเจ้าพระยา ฝั่งตะวันตก

ด้านใต้ จดเส้นแบ่งเขตระหว่างเขตธนบุรีกับเขตราษฎร์บูรณะ

ด้านตะวันตก จดถนนเจริญนคร ฟากตะวันออก

๖.๓ ด้านเหนือ จดเส้นแบ่งเขตระหว่างเขตราษฎร์บูรณะกับเขตธนบุรี

ด้านตะวันออก จดแม่น้ำเจ้าพระยา ฝั่งตะวันตก

ด้านใต้ จดทางพิเศษสายท่าเรือ-ดาวคะนอง ฟากตะวันตก และถนนราษฎร์บูรณะ ฟากเหนือ

ด้านตะวันตก จดถนนราษฎร์บูรณะ ฟากตะวันออก

๗. ที่ดินในบริเวณหมายเลข ๗.๑ ถึงหมายเลข ๗.๗ ที่กำหนดไว้เป็นสีม่วงอ่อน ให้เป็นที่ดินประเภทอุตสาหกรรมเฉพาะกิจ มีรายการดังต่อไปนี้

๗.๑ ด้านตะวันออก จดคลองพระยาสุเรนทร์ ฝั่งตะวันตก

ด้านใต้ จดถนนสาย จ ๑ ฟากเหนือ

ด้านตะวันตก จดถนนวงแหวนรอบนอก (ด้านตะวันออก) ฟากตะวันออก

๗.๒ ด้านเหนือ จดถนนรามอินทรา ฟากใต้

ด้านตะวันออก จดซอยวัดบำเพ็ญ ฟากตะวันตก และบึงกระเทียม

ด้านใต้ จดนิคมอุตสาหกรรมบางชัน

ด้านตะวันตก จดคลองบางชัน ฝั่งตะวันออก

๗.๓ นิคมอุตสาหกรรมแสนสุข

๗.๔ ด้านเหนือ จดซอยสุขสวัสดิ์ ๑๔ ฟากใต้

ด้านตะวันออก จดถนนสุขสวัสดิ์ ฟากตะวันตก และคลองบางปะแก้ว ฝั่งตะวันตก

ด้านใต้ จดเส้นขนานระยะ ๕๐๐ เมตร กับศูนย์กลางถนนสุขสวัสดิ์ เส้นขนานระยะ ๑๒๐ เมตร กับศูนย์กลางถนนพระรามที่ ๒ เส้นตั้งฉากกับถนนพระรามที่ ๒ ฟากใต้ ที่จุดซึ่งอยู่ห่างจากถนนสุขสวัสดิ์บรรจบกับถนนพระรามที่ ๒ ฟากใต้ ไปทางทิศตะวันตกเฉียงใต้ตามแนวถนนพระรามที่ ๒ เป็นระยะ ๖๒๐ เมตร และถนนพระรามที่ ๒ ฟากเหนือ

ด้านตะวันตก จดแนวทางพิเศษเสนอแนะ (เดิม) ฟากตะวันออก

๗.๕ ด้านเหนือ จดถนนสุขสวัสดิ์ ฟากใต้

ด้านตะวันออก จดทางพิเศษสายท่าเรือ-ดาวคะนอง ฟากเหนือ

ด้านใต้ จดเส้นขนานระยะ ๕๐๐ เมตร กับศูนย์กลางถนนสุขสวัสดิ์

ด้านตะวันตก จดคลองบางปะแก้ว ฝั่งตะวันออก

๗.๖ ศูนย์อุตสาหกรรมบางขุนเทียน

๗.๗ ด้านเหนือ จดถนนพระรามที่ ๒ ฟากใต้

ด้านตะวันออก จดคลองพระยาราชมนตรี ฝั่งตะวันตก

ด้านใต้ จดถนนสาย ฌ ฟากเหนือ

ด้านตะวันตก จดถนนบางขุนเทียน ฟากตะวันออก

๘. ที่ดินในบริเวณหมายเลข ๘.๑ ถึงหมายเลข ๘.๒๖ ที่กำหนดไว้เป็นสีเขียว ให้เป็นที่ดินประเภทชนบทและเกษตรกรรม มีรายการดังต่อไปนี้

๘.๑ ด้านเหนือ จดแนวเขตผังเมืองรวมด้านเหนือ ซึ่งเป็นเส้นแบ่งเขตจังหวัดระหว่างกรุงเทพมหานครกับจังหวัดปทุมธานี

ด้านตะวันออก จดถนนพหลโยธิน ฟากตะวันตก

ด้านใต้ จดถนนจันทรุเบกษา ฟากเหนือ และถนนธูปเตมีย์ ฟากเหนือ

ด้านตะวันตก จดถนนวิภาวดีรังสิต ฟากตะวันออก และโรงงานบริษัทไทยเทยิ่น จำกัด

๘.๒ ด้านเหนือ จดแนวเขตผังเมืองรวมด้านเหนือ ซึ่งเป็นเส้นแบ่งเขตจังหวัดระหว่างกรุงเทพมหานครกับจังหวัดปทุมธานี

ด้านตะวันออก จดแนวเขตผังเมืองรวมด้านตะวันออก ซึ่งเป็นเส้นแบ่งเขตจังหวัดระหว่างกรุงเทพมหานครกับจังหวัดฉะเชิงเทรา

ด้านใต้ จดคลองแสนแสบ ฝั่งเหนือ คลองบึงฝรั่ง ฝั่งตะวันออก และคลองสนามสองตอน ฝั่งเหนือ

ด้านตะวันตก จดถนนประชาสำราญ ฟากตะวันออก

๘.๓ ด้านเหนือ จดแนวเขตผังเมืองรวมด้านเหนือ ซึ่งเป็นเส้นแบ่งเขตจังหวัดระหว่างกรุงเทพมหานครกับจังหวัดปทุมธานี

ด้านตะวันออก จดถนนประชาสำราญ ฟากตะวันตก

ด้านใต้ จดคลองสนามสองตอน ฝั่งเหนือ คลองหนองปลาหมอ ฝั่งเหนือ และเส้นขนานระยะ ๕๐๐ เมตร กับศูนย์กลางถนนมิตรไมตรี

ด้านตะวันตก จดถนนคู้ฝั่งเหนือ-คลองสิบ ฟากตะวันออก

๘.๔ ด้านเหนือ จดคลองแสนแสบ ฝั่งใต้

ด้านตะวันออก จดแนวเขตผังเมืองรวมด้านตะวันออก ซึ่งเป็นเส้นแบ่งเขตจังหวัดระหว่างกรุงเทพมหานครกับจังหวัดฉะเชิงเทรา เส้นขนานระยะ ๒๕๐ เมตร กับศูนย์กลางถนนสุวินทวงศ์ เส้นขนานระยะ ๒๐๐ เมตร กับศูนย์กลางถนนทหารอากาศอุทิศ เส้นขนานระยะ ๖๐๐ เมตร กับคลองหลวงแพ่ง ฝั่งตะวันตก เส้นขนานระยะ ๒๕๐ เมตร กับศูนย์กลางถนนสุวินทวงศ์ และแนวเขตผังเมืองรวมด้านตะวันออก ซึ่งเป็นเส้นแบ่งเขตจังหวัดระหว่างกรุงเทพมหานครกับจังหวัดฉะเชิงเทรา

ด้านใต้ จดคลองหลุมทอง ฝั่งเหนือ

ด้านตะวันตก จดถนนขุมทอง-ลำต้อยติ่ง ฟากตะวันออก ถนนร่วมพัฒนา ฟากตะวันออก ลำรางสาธารณะไม่ปรากฏชื่อ ฝั่งใต้ เส้นแบ่งเขตแขวงระหว่างแขวงลำต้อยติ่งกับแขวงลำผักชี ถนนอยู่วิทยา ฟากตะวันออก เส้นตั้งฉากกับถนนสังฆสันติสุข ฟากใต้ ที่จุดซึ่งอยู่ห่างจากถนนสังฆสันติสุขบรรจบกับถนนอยู่วิทยา ฟากตะวันออก ไปทางทิศตะวันออกตามแนวถนนสังฆสันติสุข เป็นระยะ ๘๐๐ เมตร และเส้นตรงซึ่งต่อจากเส้นตั้งฉากกับถนนสังฆสันติสุข ฟากใต้ ไปทางทิศตะวันออกเฉียงเหนือ จนบรรจบกับคลองแสนแสบ ฝั่งใต้ ที่บริเวณคลองแสนแสบบรรจบกับคลองบึงฝรั่ง ฝั่งใต้

๘.๕ ด้านเหนือ จดเส้นขนานระยะ ๕๐๐ เมตร กับศูนย์กลางถนนเลียบวารี เส้นขนานระยะ ๑,๐๐๐ เมตร กับศูนย์กลางถนนเชื่อมสัมพันธ์ และเส้นตั้งฉากกับถนนเชื่อมสัมพันธ์ ฟากตะวันตก ที่จุดซึ่งอยู่ห่างจากถนนเชื่อมสัมพันธ์บรรจบกับถนนเลียบวารี ฟากใต้ ไปทางทิศตะวันตกเฉียงใต้ตามแนวถนนเชื่อมสัมพันธ์ เป็นระยะ ๒,๘๐๐ เมตร

ด้านตะวันออก จดศูนย์ฝึกอบรมข้าราชการกรุงเทพมหานคร ถนนเชื่อมสัมพันธ์ ฟากตะวันตก เส้นขนานระยะ ๕๐๐ เมตร กับศูนย์กลางถนนสุวินทวงศ์ เส้นขนานระยะ ๕๐๐ เมตร กับถนนเชื่อมสัมพันธ์ ถนนสุวินทวงศ์ ฟากเหนือ ลำรางสาธารณะไม่ปรากฏชื่อ ฝั่งตะวันตกและฝั่งใต้ และถนนฉลองกรุง ฟากตะวันตก

ด้านใต้ จดคลองมะขาม ฝั่งเหนือ

ด้านตะวันตก จดคลองลำกอไผ่ ฝั่งตะวันออก คลองนกแขวก ฝั่งตะวันออก คลองต้นไทร ฝั่งตะวันออก เส้นขนานระยะ ๗๗๕ เมตร กับศูนย์กลางถนนสุวินทวงศ์ไปทางทิศตะวันออก จนบรรจบกับถนนปัญญาปาร์ค ฟากใต้ เส้นตั้งฉากกับถนนปัญญาปาร์ค ฟากเหนือ เส้นขนานระยะ ๖๐ เมตร กับศูนย์กลางถนนปัญญาปาร์ค ที่จุดซึ่งอยู่ห่างจากถนนปัญญาปาร์คบรรจบกับถนนสุวินทวงศ์ ฟากเหนือ

ไปทางทิศตะวันออกเฉียงเหนือ ทิศตะวันตกเฉียงเหนือและทิศตะวันตกตามแนวถนนปัญญาปาร์คเป็นระยะ ๑,๔๖๐ เมตร เส้นขนานระยะ ๖๐ เมตร กับศูนย์กลางถนนปัญญาปาร์ค เส้นตั้งฉากกับถนนปัญญาปาร์ค ฟากเหนือ ที่จุดซึ่งอยู่ห่างจากถนนปัญญาปาร์คบรรจบกับถนนสุวินทวงศ์ ฟากเหนือ ไปทางทิศตะวันออกเฉียงเหนือ ทิศตะวันตกเฉียงเหนือและทิศตะวันตกตามแนวถนนปัญญาปาร์ค เป็นระยะ ๑,๑๑๐ เมตร ถนนปัญญาปาร์ค ฟากใต้และฟากตะวันตก เส้นตรงที่ต่อจากจุดซึ่งอยู่ห่างจากถนนปัญญาปาร์คบรรจบกับถนนสุวินทวงศ์ ฟากเหนือ ไปทางทิศตะวันออกเฉียงเหนือตามแนวถนนปัญญาปาร์ค เป็นระยะ ๓๘๕ เมตร บรรจบกับจุดที่อยู่ห่างจากคลองลำนกแขวกตัดกับถนนสุวินทวงศ์ ไปทางทิศตะวันออกเฉียงเหนือตามแนวคลองลำนกแขวก เป็นระยะ ๓๙๐ เมตร คลองลำนกแขวก ฝั่งตะวันออก คลองลำเจียรดับ ฝั่งตะวันออก คลองนาดับ ฝั่งเหนือ และคลองลำหิน ฝั่งตะวันออก

ทั้งนี้ ยกเว้นบริเวณหมายเลข ๑๓.๑๒ ที่กำหนดไว้เป็นสีน้ำเงิน

๘.๖ ด้านเหนือ จดเส้นตั้งฉากกับถนนเชื่อมสัมพันธ์ ฟากตะวันออก ที่จุดซึ่งอยู่ห่างจากถนนเชื่อมสัมพันธ์บรรจบกับถนนเลียบวารี ฟากเหนือ ไปทางทิศตะวันตกเฉียงใต้ตามแนวถนนเชื่อมสัมพันธ์ เป็นระยะ ๒,๘๐๐ เมตร และคลองหนึ่ง ฝั่งใต้

ด้านตะวันออก จดถนนอยู่วิทยา ฟากตะวันตก คลองแมะดำ ฝั่งเหนือและฝั่งตะวันตก คลองลำแขก ฝั่งใต้ ถนนร่วมพัฒนา ฟากตะวันตก และถนนขุมทอง-ลำต้อยติ่ง ฟากตะวันตก

ด้านใต้ จดคลองลำตาอิน ฝั่งเหนือ และคลองพะอง ฝั่งเหนือ

ด้านตะวันตก จดถนนฉลองกรุง ฟากตะวันออก คลองบึงขวาง ฝั่งใต้ คลองลำผักชี ฝั่งตะวันออก ลำรางเจียรดับ ฝั่งตะวันออก และถนนเชื่อมสัมพันธ์ ฟากตะวันออก

๘.๗ ด้านเหนือ จดเส้นขนานระยะ ๒๕๐ เมตร กับศูนย์กลางถนนสุวินทวงศ์

ด้านตะวันออก จดแนวเขตผังเมืองรวมด้านตะวันออก ซึ่งเป็นเส้นแบ่งเขตจังหวัดระหว่างกรุงเทพมหานครกับจังหวัดฉะเชิงเทรา

ด้านใต้ จดเส้นขนานระยะ ๒๕๐ เมตร กับศูนย์กลางถนนสุวินทวงศ์

ด้านตะวันตก จดเส้นขนานระยะ ๖๐๐ เมตร กับคลองหลวงแพ่ง ฝั่งตะวันตก และเส้นขนานระยะ ๒๐๐ เมตร กับศูนย์กลางถนนทหารอากาศอุทิศ

๘.๘ ด้านเหนือ จดเส้นขนานระยะ ๕๐๐ เมตร กับศูนย์กลางถนนสุวินทวงศ์ และถนนเชื่อมสัมพันธ์ ฟากตะวันออก

ด้านตะวันออก จดลำรางเจียรดับ ฝั่งตะวันตก และคลองลำผักชี ฝั่งตะวันตก

ด้านใต้ จดคลองบึงขวาง ฝั่งเหนือ และลำรางสาธารณะไม่ปรากฏชื่อ ฝั่งเหนือ

ด้านตะวันตก จดลำรางสาธารณะไม่ปรากฏชื่อ ฝั่งตะวันออก ถนนสุวินทวงศ์ ฟากใต้ และเส้นขนานระยะ ๕๐๐ เมตร กับศูนย์กลางถนนเชื่อมสัมพันธ์

๘.๙ ด้านเหนือ จดคลองลำแมะดำ ฝั่งใต้ และเส้นแบ่งเขตแขวงระหว่างแขวงลำต้อยติ่งกับแขวงลำผักชี

ด้านใต้ จดลำรางสาธารณะไม่ปรากฏชื่อ ฝั่งเหนือ และคลองลำแขก ฝั่งเหนือ

ด้านตะวันตก จดคลองลำแมะดำ ฝั่งตะวันออก

๘.๑๐ ด้านเหนือ จดแนวเขตผังเมืองรวมด้านเหนือ ซึ่งเป็นเส้นแบ่งเขตจังหวัดระหว่างกรุงเทพมหานครกับจังหวัดนนทบุรี

ด้านตะวันออก จดคลองควาย ฝั่งตะวันตก และแนวเขตข้อบัญญัติกรุงเทพมหานคร เรื่อง กำหนดบริเวณห้ามก่อสร้าง ดัดแปลง ใช้หรือเปลี่ยนการใช้อาคารบางชนิดหรือบางประเภท ในท้องที่แขวงจิมพลี แขวงบางระมาด แขวงบางเชือกหนัง และแขวงบางพรม เขตตลิ่งชัน กรุงเทพมหานคร พ.ศ. ๒๕๒๕

ด้านใต้ จดคลองบางพรม ฝั่งเหนือ คลองซอย ฝั่งตะวันออก คลองสวัสดิ์ ฝั่งเหนือ คลองทวีวัฒนา ฝั่งตะวันตก และคลองบางระทึก ฝั่งเหนือ

ด้านตะวันตก จดแนวเขตผังเมืองรวมด้านตะวันตก ซึ่งเป็นเส้นแบ่งเขตจังหวัดระหว่างกรุงเทพมหานครกับจังหวัดนครปฐม

๘.๑๑ ด้านเหนือ จดคลองพะอง ฝั่งใต้ และคลองลำตาอิน ฝั่งใต้

ด้านตะวันออก จดคลองหลุมบัว ฝั่งเหนือ และคลองทับยาว ฝั่งตะวันตก

ด้านใต้ จดเขตทางรถไฟสายตะวันออก ฟากเหนือ

ด้านตะวันตก จดคลองลำปลาทิว ฝั่งตะวันออก และคลองลำพะอง ฝั่งตะวันออก

๘.๑๒ ด้านเหนือ จดคลองบางระทึก ฝั่งใต้ คลองทวีวัฒนา ฝั่งตะวันออก คลองสวัสดิ์ ฝั่งใต้ คลองซอย ฝั่งตะวันตก และคลองบางพรม ฝั่งใต้

ด้านตะวันออก จดแนวเขตข้อบัญญัติกรุงเทพมหานคร เรื่อง กำหนดบริเวณห้ามก่อสร้าง ดัดแปลง ใช้หรือเปลี่ยนการใช้อาคารบางชนิดหรือบางประเภท ในท้องที่แขวงจิมพลี แขวงบางระมาด แขวงบางเชือกหนัง และแขวงบางพรม เขตตลิ่งชัน กรุงเทพมหานคร พ.ศ. ๒๕๒๕

ด้านใต้ จดคลองบางเชือกหนัง ฝั่งเหนือ คลองทวีวัฒนา ฝั่งตะวันตก และคลองบางไผ่ ฝั่งเหนือ

ด้านตะวันตก จดแนวเขตผังเมืองรวมด้านตะวันตก ซึ่งเป็นเส้นแบ่งเขตจังหวัดระหว่างกรุงเทพมหานครกับจังหวัดนครปฐม

๘.๑๓ ด้านเหนือ จดคลองหลุมบัว ฝั่งใต้ และคลองหลุมทอง ฝั่งใต้

ด้านตะวันออก จดแนวเขตผังเมืองรวมด้านตะวันออก ซึ่งเป็นเส้นแบ่งเขตจังหวัดระหว่างกรุงเทพมหานครกับจังหวัดฉะเชิงเทรา และเส้นแบ่งเขตจังหวัดระหว่างกรุงเทพมหานครกับจังหวัดสมุทรปราการ

ด้านใต้ จดแนวเขตผังเมืองรวมด้านใต้ ซึ่งเป็นเส้นแบ่งเขตจังหวัดระหว่างกรุงเทพมหานครกับจังหวัดสมุทรปราการ

ด้านตะวันตก จดคลองจระเข้น้อย ฝั่งตะวันออก และคลองทับยาว ฝั่งตะวันออก

ทั้งนี้ ยกเว้นบริเวณหมายเลข ๘.๑๕

๘.๑๔ ด้านเหนือ จดคลองบางไผ่ ฝั่งใต้

ด้านตะวันออก จดคลองทวีวัฒนา ฝั่งตะวันตก

ด้านใต้ จดคลองบางแวก ฝั่งเหนือ และคลองกำนันเทียบ ฝั่งเหนือ

ด้านตะวันตก จดแนวเขตผังเมืองรวมด้านตะวันตก ซึ่งเป็นเส้นแบ่งเขตจังหวัดระหว่างกรุงเทพมหานครกับจังหวัดสมุทรสาคร และเส้นแบ่งเขตจังหวัดระหว่างกรุงเทพมหานครกับจังหวัดนครปฐม

๘.๑๕ ด้านเหนือ จดคลองประเวศบุรีรมย์ ฝั่งใต้

ด้านตะวันออก จดเส้นขนานระยะ ๓๐๐ เมตร กับศูนย์กลางถนนขุมทอง-ลำต้อยติ่ง

ด้านใต้ จดถนนหลวงแพ่ง ฟากเหนือ

ด้านตะวันตก จดเส้นขนานระยะ ๓๐๐ เมตร กับศูนย์กลางถนนขุมทอง-ลำต้อยติ่ง

๘.๑๖ ด้านเหนือ จดคลองภาษีเจริญ ฝั่งใต้ วัดม่วง และโรงเรียนปัญญาวรคุณ

ด้านตะวันออก จดเส้นแบ่งเขตแขวงระหว่างแขวงหลักสองกับแขวงบางแค และถนนกาญจนาภิเษก ฟากตะวันตก

ด้านใต้ จดคลองบางโคลัด ฝั่งเหนือ

ด้านตะวันตก จดเส้นแบ่งเขตระหว่างเขตบางแคกับเขตหนองแขม

๘.๑๗ ด้านเหนือ จดคลองภาษีเจริญ ฝั่งใต้

ด้านตะวันออก จดเส้นแบ่งเขตระหว่างเขตหนองแขมกับเขตบางแค

ด้านใต้ จดคลองหนามแดง ฝั่งเหนือ

ด้านตะวันตก จดคลองสี่วา ฝั่งตะวันออก

๘.๑๘ ด้านเหนือ จดคลองบางโคลัด ฝั่งใต้

ด้านตะวันออก จดถนนกาญจนาภิเษก ฟากตะวันตก

ด้านใต้ จดเขตทางรถไฟสายแม่กลอง ฟากเหนือ

ด้านตะวันตก จดเส้นตรงที่ลากจากจุดซึ่งอยู่ห่างจากเขตทางรถไฟสายแม่กลองตัดกับถนนกาญจนาภิเษก ไปทางทิศตะวันตกเฉียงใต้ตามแนวเขตทางรถไฟสายแม่กลอง เป็นระยะ ๕๐๐ เมตร บรรจบกับจุดที่ซึ่งอยู่ห่างจากคลองบางโคลัดตัดกับถนนกาญจนาภิเษก ไปทางทิศตะวันตกเฉียงใต้ตามแนวคลองบางโคลัด เป็นระยะ ๑,๘๕๐ เมตร

๘.๑๙ ด้านเหนือ จดคลองหนามแดง ฝั่งใต้ และคลองบางโคลัด ฝั่งใต้

ด้านตะวันออก จดเส้นตรงที่ลากจากจุดซึ่งอยู่ห่างจากคลองบางโคลัดตัดกับถนนกาญจนาภิเษก ไปทางทิศตะวันตกเฉียงใต้ตามแนวคลองบางโคลัด เป็นระยะ ๑,๘๕๐ เมตร บรรจบกับจุดที่ซึ่งอยู่ห่างจากเขตทางรถไฟสายแม่กลองตัดกับถนนกาญจนาภิเษก ไปทางทิศตะวันตกเฉียงใต้ตามแนวเขตทางรถไฟสายแม่กลอง เป็นระยะ ๕๐๐ เมตร

ด้านใต้ จดเขตทางรถไฟสายแม่กลอง ฟากเหนือ

ด้านตะวันตก จดแนวเขตผังเมืองรวมด้านตะวันตก ซึ่งเป็นเส้นแบ่งเขตจังหวัดระหว่างกรุงเทพมหานครกับจังหวัดสมุทรสาคร

๘.๒๐ ด้านเหนือ จดเขตทางรถไฟสายแม่กลอง ฟากใต้

ด้านตะวันออก จดถนนกาญจนาภิเษก ฝั่งตะวันตก และถนนสาย ฌ ฟากตะวันตกและฟากใต้

ด้านใต้ จดคลองสนามชัย ฝั่งเหนือ

ด้านตะวันตก จดเส้นตรงที่ลากจากจุดซึ่งอยู่ห่างจากคลองสนามชัยตัดกับถนนบางขุนเทียน ไปทางทิศตะวันตกเฉียงใต้ตามแนวคลองสนามชัย เป็นระยะ ๒,๖๕๐ เมตร บรรจบกับจุดที่ซึ่งอยู่ห่างจากเขตทางรถไฟสายแม่กลองตัดกับถนนกาญจนาภิเษก ไปทางทิศตะวันตกเฉียงใต้ตามแนวเขตทางรถไฟสายแม่กลอง เป็นระยะ ๕๐๐ เมตร

๘.๒๑ ด้านเหนือ จดเขตทางรถไฟสายแม่กลอง ฟากใต้

ด้านตะวันออก จดเส้นตรงที่ลากจากจุดซึ่งอยู่ห่างจากเขตทางรถไฟสายแม่กลองตัดกับถนนกาญจนาภิเษก ไปทางทิศตะวันตกเฉียงใต้ตามแนวเขตทางรถไฟสายแม่กลอง เป็นระยะ ๕๐๐ เมตร บรรจบกับจุดที่ซึ่งอยู่ห่างจากคลองสนามชัยตัดกับถนนบางขุนเทียน ไปทางทิศตะวันตกเฉียงใต้ตามแนวคลองสนามชัย เป็นระยะ ๒,๖๕๐ เมตร

ด้านใต้ จดคลองสนามชัย ฝั่งเหนือ เส้นขนานระยะ ๑,๐๐๐ เมตร กับศูนย์กลางถนนบางกระดี่ ซอยเปรื่องอนุสรณ์ ฟากเหนือ เส้นตรงที่ลากต่อจากซอยเปรื่องอนุสรณ์ ฟากใต้ ตั้งฉากกับถนนบางกระดี่ ฟากตะวันตก บรรจบกับเส้นขนานระยะ ๒๐๐ เมตร กับศูนย์กลางถนนบางกระดี่ และเส้นขนานระยะ ๒๐๐ เมตร กับศูนย์กลางถนนบางกระดี่

ด้านตะวันตก จดแนวเขตผังเมืองรวมด้านตะวันตก ซึ่งเป็นเส้นแบ่งเขตจังหวัดระหว่างกรุงเทพมหานครกับจังหวัดสมุทรสาคร

ทั้งนี้ ยกเว้นบริเวณหมายเลข ๕.๘ ที่กำหนดไว้เป็นสีม่วง

๘.๒๒ ด้านเหนือ จดถนนสาย ฌ ฟากใต้

ด้านตะวันออก จดคลองบางมด ฝั่งตะวันตก และแนวเขตผังเมืองรวมด้านใต้ ซึ่งเป็นเส้นแบ่งเขตจังหวัดระหว่างกรุงเทพมหานครกับจังหวัดสมุทรปราการ

ด้านใต้ จดคลองสาม ฝั่งเหนือ

ด้านตะวันตก จดถนนบางขุนเทียน ฟากตะวันออก และคลองสนามชัย ฝั่งใต้

๘.๒๓ ด้านเหนือ จดถนนสาย ฌ ฟากใต้

ด้านตะวันออก จดถนนประชาอุทิศ ฟากตะวันตก

ด้านใต้ จดแนวเขตผังเมืองรวมด้านใต้ ซึ่งเป็นเส้นแบ่งเขตจังหวัดระหว่างกรุงเทพมหานครกับจังหวัดสมุทรปราการ

ด้านตะวันตก จดคลองบางมด ฝั่งตะวันออก

๘.๒๔ ด้านเหนือ จดคลองสนามชัย ฝั่งใต้

ด้านตะวันออก จดถนนบางขุนเทียน ฟากตะวันตก

ด้านใต้ จดคลองสาม ฝั่งเหนือ

ด้านตะวันตก จดแนวเขตผังเมืองรวมด้านตะวันตก ซึ่งเป็นเส้นแบ่งเขตจังหวัดระหว่างกรุงเทพมหานครกับจังหวัดสมุทรสาคร

๘.๒๕ ด้านเหนือ จดเส้นตรงที่ลากต่อจากซอยเปรื่องอนุสรณ์ ฟากใต้ ตั้งฉากกับถนนบางกระดี่ ฟากตะวันตก บรรจบกับเส้นขนานระยะ ๒๐๐ เมตร กับศูนย์กลางถนนบางกระดี่ และซอยเปรื่องอนุสรณ์ ฟากใต้

ด้านตะวันออก จดเส้นขนานระยะ ๑,๐๐๐ เมตร กับศูนย์กลางถนนบางกระดี่

ด้านใต้ จดคลองสนามชัย ฝั่งเหนือ

ด้านตะวันตก จดเส้นขนานระยะ ๒๐๐ เมตร กับศูนย์กลางถนนบางกระดี่

๘.๒๖ ด้านเหนือ จดคลองสาม ฝั่งใต้

ด้านตะวันออก จดแนวเขตผังเมืองรวมด้านใต้ ซึ่งเป็นเส้นแบ่งเขตจังหวัดระหว่างกรุงเทพมหานครกับจังหวัดสมุทรปราการ

ด้านใต้ จดโครงการสวนสาธารณะชายทะเลบางขุนเทียน

ด้านตะวันตก จดแนวเขตผังเมืองรวมด้านตะวันตก ซึ่งเป็นเส้นแบ่งเขตจังหวัดระหว่างกรุงเทพมหานครกับจังหวัดสมุทรสาคร

๙. ที่ดินในบริเวณหมายเลข ๙.๑ ถึงหมายเลข ๙.๓๔ ที่กำหนดไว้เป็นสีเขียวมะกอก ให้เป็นที่ดินประเภทสถาบันการศึกษา มีรายการดังต่อไปนี้

๙.๑ สถาบันราชภัฏพระนคร

๙.๒ มหาวิทยาลัยเกษตรศาสตร์

๙.๓ โรงเรียนช่างฝีมือทหาร

๙.๔ สถาบันราชภัฏจันทรเกษม

๙.๕ โรงเรียนหอวัง

๙.๖ สถาบันเทคโนโลยีพระจอมเกล้าพระนครเหนือ

๙.๗ สถาบันเทคโนโลยีราชมงคล วิทยาเขตพระนครเหนือ

๙.๘ โรงเรียนวิศวกรรมรถไฟ

๙.๙ โรงเรียนโยธินบูรณะ

๙.๑๐ โรงเรียนวัดประชาระบือธรรม

๙.๑๑ สถาบันเทคโนโลยีราชมงคล วิทยาเขตจักรพงษ์ภูวนารถ

๙.๑๒ โรงเรียนวชิราวุธวิทยาลัย

๙.๑๓ สถาบันราชภัฏสวนสุนันทา และสถาบันราชภัฏสวนดุสิต

๙.๑๔ โรงเรียนบางกะปิ

๙.๑๕ สถาบันบัณฑิตพัฒนบริหารศาสตร์

๙.๑๖ โรงเรียนวิชูทิศ โรงเรียนฝึกอาชีพกรุงเทพมหานคร

๙.๑๗ โรงเรียนสอนคนตาบอดกรุงเทพ

๙.๑๘ โรงเรียนวิชากร

๙.๑๙ คณะเวชศาสตร์เขตร้อน คณะทันตแพทยศาสตร์ และคณะสาธารณสุขศาสตร์ มหาวิทยาลัยมหิดล

๙.๒๐ โรงเรียนวัดเบญจมบพิตร

๙.๒๑ คณะวิทยาศาสตร์ มหาวิทยาลัยมหิดล

๙.๒๒ โรงเรียนพิบูลประชาสรรค์

๙.๒๓ คณะเภสัชศาสตร์ มหาวิทยาลัยมหิดล

๙.๒๔ มหาวิทยาลัยรามคำแหง

๙.๒๕ มหาวิทยาลัยศรีนครินทรวิโรฒ วิทยาเขตประสานมิตร

๙.๒๖ จุฬาลงกรณ์มหาวิทยาลัย สถาบันเทคโนโลยีราชมงคล วิทยาเขตอุเทนถวาย โรงเรียนเตรียมอุดมศึกษา และมหาวิทยาลัยศรีนครินทรวิโรฒ วิทยาเขตปทุมวัน

๙.๒๗ สถาบันเทคโนโลยีพระจอมเกล้าเจ้าคุณทหารลาดกระบัง

๙.๒๘ โรงเรียนรวมเหล่า

๙.๒๙ วิทยาลัยอาชีวศึกษาเอี่ยมละออ

๙.๓๐ สถาบันเทคโนโลยีราชมงคล วิทยาเขตเทคนิคกรุงเทพ

๙.๓๑ โรงเรียนปัญญาวรคุณ

๙.๓๒ โรงเรียนสิงหราชพิทยาคม

๙.๓๓ มหาวิทยาลัยรามคำแหง ๒

๙.๓๔ สถาบันเทคโนโลยีพระจอมเกล้าธนบุรี

๑๐. ที่ดินในบริเวณหมายเลข ๑๐.๑ ถึงหมายเลข ๑๐.๑๓ ที่กำหนดไว้เป็นสีขาวมีกรอบและเส้นทแยงสีเขียว ให้เป็นที่ดินประเภทอนุรักษ์ชนบทและเกษตรกรรม มีรายการดังต่อไปนี้

๑๐.๑ ด้านเหนือ จดแนวเขตผังเมืองรวมด้านเหนือ ซึ่งเป็นเส้นแบ่งเขตจังหวัดระหว่างกรุงเทพมหานครกับจังหวัดปทุมธานี

ด้านตะวันออก จดถนนคู้ฝั่งเหนือ-คลองสิบ ฟากตะวันตก

ด้านใต้ จดคลองแสนแสบ ฝั่งเหนือ

ด้านตะวันตก จดคลองลัดตาเตี้ย ฝั่งตะวันออก คลองแบนชะโด ฝั่งตะวันออก และคลองเก้า ฝั่งตะวันออก

๑๐.๒ ด้านเหนือ จดแนวเขตผังเมืองรวมด้านเหนือ ซึ่งเป็นเส้นแบ่งเขตจังหวัดระหว่างกรุงเทพมหานครกับจังหวัดปทุมธานี

ด้านตะวันออก จดคลองเก้า ฝั่งตะวันตก และคลองแบนชะโด ฝั่งตะวันตก

ด้านใต้ จดคลองสองตะวันออก ฝั่งเหนือ คลองสามวา ฝั่งตะวันตก และแนวคันป้องกันน้ำท่วม ฟากเหนือ

ด้านตะวันตก จดถนนหทัยราษฎร์ ฟากตะวันออก

๑๐.๓ ด้านเหนือ จดคลองสองตะวันออก ฝั่งใต้

ด้านตะวันออก จดคลองลัดตาเตี้ย ฝั่งตะวันตก

ด้านใต้ จดคลองแสนแสบ ฝั่งเหนือ คลองบึงไผ่ ฝั่งตะวันออก และเส้นแบ่งเขตระหว่างเขตคลองสามวากับเขตมีนบุรี

ด้านตะวันตก จดถนนนิมิตรใหม่ ฟากตะวันออก แนวคันป้องกันน้ำท่วม ฟากเหนือ และคลองสามวา ฝั่งตะวันออก

๑๐.๔ ด้านเหนือ จดเส้นแบ่งเขตระหว่างเขตมีนบุรีกับเขตคลองสามวา คลองบึงไผ่ ฝั่งตะวันตก และคลองแสนแสบ ฝั่งใต้

ด้านตะวันออก จดคลองลำหิน ฝั่งตะวันตก และคลองต้นไทร ฝั่งตะวันตก

ด้านใต้ จดถนนสุวินทวงศ์ ฟากเหนือ

ด้านตะวันตก จดถนนราษฎร์อุทิศ ฟากตะวันออก แนวคันป้องกันน้ำท่วม ฟากตะวันออก ถนนประชาร่วมใจ ฟากเหนือ และถนนนิมิตรใหม่ ฟากตะวันออก

๑๐.๕ ด้านเหนือ จดถนนรามคำแหง ฟากใต้ และถนนสุวินทวงศ์ ฟากใต้

ด้านตะวันออก จดคลองนกแขวก ฝั่งตะวันตก คลองบึงใหญ่ ฝั่งเหนือ และเส้นแบ่งเขตระหว่างเขตมีนบุรีกับเขตลาดกระบัง

ด้านใต้ จดคลองตาเสือ ฝั่งเหนือ และเส้นแบ่งเขตระหว่างเขตมีนบุรีกับเขตลาดกระบัง

ด้านตะวันตก จดถนนร่มเกล้า ฟากตะวันออก

๑๐.๖ ด้านเหนือ จดเส้นแบ่งเขตระหว่างเขตลาดกระบังกับเขตมีนบุรี คลองตาเสือ ฝั่งใต้ และคลองบึงใหญ่ ฝั่งใต้

ด้านตะวันออก จดคลองลำกอไผ่ ฝั่งตะวันตก นิคมอุตสาหกรรมลาดกระบัง ถนนฉลองกรุง ฟากตะวันออก คลองลำกอไผ่ ฝั่งตะวันตก คลองลำปลาทิว ฝั่งตะวันตก สถานีรับส่งสัญญาณดาวเทียมสำรวจทรัพยากร เขตทางรถไฟสายตะวันออก ฟากเหนือ สถาบันเทคโนโลยีพระจอมเกล้าเจ้าคุณทหารลาดกระบัง คลองประเวศบุรีรมย์ ฝั่งใต้ ซอยลาดกระบัง ๕ ฟากตะวันตก และสวนพระนคร

ด้านใต้ จดแนวเขตผังเมืองรวมด้านใต้ ซึ่งเป็นเส้นแบ่งเขตจังหวัดระหว่างกรุงเทพมหานครกับจังหวัดสมุทรปราการ

ด้านตะวันตก จดถนนกิ่งแก้ว ฟากตะวันออก ถนนอ่อนนุช-ลาดกระบัง ฟากใต้ และถนนร่มเกล้า ฟากตะวันออก

ทั้งนี้ ยกเว้นบริเวณหมายเลข ๖.๑ ที่กำหนดไว้เป็นสีเม็ดมะปราง

๑๐.๗ ด้านเหนือ จดแนวเขตผังเมืองรวมด้านเหนือ ซึ่งเป็นเส้นแบ่งเขตจังหวัดระหว่างกรุงเทพมหานครกับจังหวัดนนทบุรี

ด้านตะวันออก จดถนนกาญจนาภิเษก ฟากตะวันตก

ด้านใต้ จดคลองบางระมาด ฝั่งเหนือ

ด้านตะวันตก จดคลองควาย ฝั่งตะวันออก

๑๐.๘ ด้านเหนือ จดแนวเขตผังเมืองรวมด้านเหนือ ซึ่งเป็นเส้นแบ่งเขตจังหวัดระหว่างกรุงเทพมหานครกับจังหวัดนนทบุรี

ด้านตะวันออก จดเส้นแบ่งเขตแขวงระหว่างแขวงฉิมพลีและแขวงตลิ่งชัน เขตทางรถไฟสายใต้ ฟากตะวันตก เส้นแบ่งเขตแขวงระหว่างแขวงฉิมพลีและแขวงคลองชักพระ และเส้นแบ่งเขตแขวงระหว่างแขวงบางระมาดกับแขวงคลองชักพระ

ด้านใต้ จดคลองบางระมาด ฝั่งเหนือ

ด้านตะวันตก จดถนนกาญจนาภิเษก ฟากตะวันออก

๑๐.๙ ด้านเหนือ จดคลองบางระมาด ฝั่งใต้

ด้านตะวันออก จดถนนกาญจนาภิเษก ฟากตะวันตก

ด้านใต้ จดคลองบางเชือกหนัง ฝั่งเหนือ

ด้านตะวันตก จดแนวเขตข้อบัญญัติกรุงเทพมหานคร เรื่อง กำหนดบริเวณห้ามก่อสร้าง ดัดแปลง ใช้หรือเปลี่ยนการใช้อาคารบางชนิดหรือบางประเภท ในท้องที่แขวงฉิมพลี แขวงบางระมาด แขวงบางเชือกหนัง และแขวงบางพรม เขตตลิ่งชัน กรุงเทพมหานคร พ.ศ. ๒๕๒๕

๑๐.๑๐ ด้านเหนือ จดคลองบางระมาด ฝั่งใต้

ด้านตะวันออก จดเส้นแบ่งเขตแขวงระหว่างแขวงบางระมาดกับแขวงคลองชักพระ และเส้นแบ่งเขตแขวงระหว่างแขวงบางพรมกับแขวงคลองชักพระ

ด้านใต้ จดคลองบางเชือกหนัง ฝั่งเหนือ

ด้านตะวันตก จดถนนกาญจนาภิเษก ฟากตะวันออก

๑๐.๑๑ ด้านเหนือ จดคลองบางเชือกหนัง ฝั่งใต้

ด้านตะวันออก จดเส้นแบ่งเขตระหว่างเขตบางแคกับเขตภาษีเจริญ

ด้านใต้ จดคลองบางแวก ฝั่งเหนือ

ด้านตะวันตก จดคลองทวีวัฒนา ฝั่งตะวันออก

๑๐.๑๒ ด้านเหนือ จดคลองบางเชือกหนัง ฝั่งใต้

ด้านตะวันออก จดคลองลัดวัดฉิม ฝั่งตะวันตก

ด้านใต้ จดคลองบางเพลี้ย ฝั่งเหนือ

ด้านตะวันตก จดเส้นแบ่งเขตระหว่างเขตภาษีเจริญกับเขตบางแค

๑๐.๑๓ ด้านเหนือ จดคลองบางแวก ฝั่งใต้

ด้านตะวันออก จดคลองพระยาราชมนตรี ฝั่งตะวันตก

ด้านใต้ จดคลองบางจาก ฝั่งเหนือ

ด้านตะวันตก จดแนวเขตข้อบัญญัติกรุงเทพมหานคร เรื่อง กำหนดบริเวณห้ามก่อสร้าง ดัดแปลง ใช้หรือเปลี่ยนการใช้อาคารบางชนิดหรือบางประเภท ในท้องที่แขวงบางไผ่ แขวงบางแคเหนือ และแขวงคลองขวาง เขตภาษีเจริญ กรุงเทพมหานคร พ.ศ. ๒๕๒๕

๑๑. ที่ดินในบริเวณหมายเลข ๑๑.๑ ถึงหมายเลข ๑๑.๑๐ ที่กำหนดไว้เป็นสีน้ำตาลอ่อน ให้เป็นที่ดินประเภทอนุรักษ์เพื่อส่งเสริมเอกลักษณ์ศิลปวัฒนธรรมไทย มีรายการดังต่อไปนี้

๑๑.๑ ด้านเหนือ จดคลองบางยี่ขัน ฝั่งใต้

ด้านตะวันออก จดแม่น้ำเจ้าพระยา ฝั่งตะวันตก

ด้านใต้ จดคลองบางกอกน้อย ฝั่งเหนือ

ด้านตะวันตก จดคลองขนมจีน ฝั่งตะวันออก ซอยทางเข้าพิพิธภัณฑ์เรือราชพิธี ฟากใต้ ซอยวัดดุสิตาราม ฟากตะวันออกและฟากใต้ ถนนสมเด็จพระปิ่นเกล้า ฟากเหนือ ซอยวัดดาวดึงษ์ ฟากตะวันออกและฟากเหนือ และกำแพงวัดดาวดึงษาราม

๑๑.๒ ด้านเหนือ จดคลองรอบกรุง ฝั่งใต้

ด้านตะวันออก จดคลองรอบกรุง ฝั่งตะวันตก

ด้านใต้ จดแม่น้ำเจ้าพระยา ฝั่งเหนือ

ด้านตะวันตก จดคลองคูเมืองเดิม ฝั่งตะวันออก ถนนเจ้าฟ้า ฟากตะวันออก และแม่น้ำเจ้าพระยา ฝั่งตะวันออก

๑๑.๓ ด้านเหนือ จดคลองบางกอกน้อย ฝั่งใต้

ด้านตะวันออก จดแม่น้ำเจ้าพระยา ฝั่งตะวันตก

ด้านใต้ จดถนนพรานนก ฟากเหนือ

ด้านตะวันตก จดถนนอรุณอัมรินทร์ ฟากตะวันออก

๑๑.๔ ด้านเหนือ จดคลองคูเมืองเดิม ฝั่งใต้

ด้านตะวันออก จดถนนพระอาทิตย์ ฟากตะวันตก

ด้านใต้ จดสำนักงานคณะกรรมการกฤษฎีกา

ด้านตะวันตก จดแม่น้ำเจ้าพระยา ฝั่งตะวันออก

๑๑.๕ ด้านเหนือ จดคลองคูเมืองเดิม ฝั่งใต้

ด้านตะวันออก จดคลองคูเมืองเดิม ฝั่งตะวันตก

ด้านตะวันตก จดถนนมหาราช ฟากตะวันออก ถนนท้ายวัง ฟากเหนือ แม่น้ำเจ้าพระยา ฝั่งตะวันออก ถนนหน้าพระลาน ฟากใต้ ถนนมหาราช ฟากตะวันออก ถนนพระจันทร์ ฟากเหนือ สำนักงานคณะกรรมการกฤษฎีกา และถนนพระอาทิตย์ ฟากตะวันออก

๑๑.๖ ด้านเหนือ จดถนนรถไฟ ฟากใต้ ถนนอรุณอมรินทร์ ฟากตะวันตก และถนนพรานนก ฟากใต้

ด้านตะวันออก จดแม่น้ำเจ้าพระยา ฝั่งตะวันตก

ด้านใต้ จดคลองวัดระฆัง ฝั่งเหนือ

ด้านตะวันตก จดคลองบ้านขมิ้น ฝั่งตะวันออก

๑๑.๗ ด้านเหนือ จดถนนพระจันทร์ ฟากใต้

ด้านตะวันออก จดถนนมหาราช ฟากตะวันตก

ด้านใต้ จดถนนหน้าพระลาน ฟากเหนือ

ด้านตะวันตก จดแม่น้ำเจ้าพระยา ฝั่งตะวันออก

๑๑.๘ ด้านเหนือ จดคลองวัดระฆัง ฝั่งใต้

ด้านตะวันออก จดแม่น้ำเจ้าพระยา ฝั่งตะวันตก

ด้านใต้ จดคลองบางกอกใหญ่ ฝั่งเหนือ

ด้านตะวันตก จดคลองวัดอรุณ ฝั่งตะวันออก และคลองบ้านขมิ้น ฝั่งตะวันออก

๑๑.๙ ด้านเหนือ จดถนนท้ายวัง ฟากใต้

ด้านตะวันออก จดถนนมหาราช ฟากตะวันตก

ด้านใต้ จดคลองคูเมืองเดิม ฝั่งเหนือ

ด้านตะวันตก จดแม่น้ำเจ้าพระยา ฝั่งตะวันออก

๑๑.๑๐ ด้านเหนือ จดแม่น้ำเจ้าพระยา ฝั่งใต้

ด้านตะวันออก จดซอยสมเด็จเจ้าพระยา ๑ ฟากตะวันตก

ด้านใต้ จดซอยอุทัย ฟากเหนือ เส้นตรงซึ่งลากต่อจากซอยอุทัย ฟากเหนือ ไปทางทิศตะวันตกเฉียงเหนือ จนบรรจบกับจุดซึ่งถนนเทศบาลสาย ๑ ฟากเหนือ บรรจบกับถนนประชาธิปก ฟากตะวันตก ถนนเทศบาลสาย ๑ ฟากเหนือ และซอยวัดกัลยาณ์ ฟากเหนือ

ด้านตะวันตก จดคลองบางกอกใหญ่ ฝั่งตะวันออก

๑๒. ที่ดินในบริเวณหมายเลข ๑๒.๑ ถึงหมายเลข ๑๒.๖ ที่กำหนดไว้เป็นสีเทาอ่อน ให้เป็นที่ดินประเภทสถาบันศาสนา มีรายการดังต่อไปนี้

๑๒.๑ วัดพระศรีมหาธาตุ

๑๒.๒ วัดประชาระบือธรรม

๑๒.๓ วัดเบญจมบพิตรดุสิตวนาราม

๑๒.๔ วัดมกุฏกษัตริยาราม

๑๒.๕ วัดดอนและสุสานมูลนิธิฮั่วเคี้ยวปอเต็กเซี่ยงตึ๊ง

๑๒.๖ วัดม่วง

๑๓. ที่ดินในบริเวณหมายเลข ๑๓.๑ ถึงหมายเลข ๑๓.๔๖ ที่กำหนดไว้เป็นสีน้ำเงิน ให้เป็นที่ดินประเภทสถาบันราชการ การสาธารณูปโภคและสาธารณูปการ มีรายการดังต่อไปนี้

๑๓.๑ ท่าอากาศยานกรุงเทพ

๑๓.๒ การสื่อสารแห่งประเทศไทย และโรงกรองน้ำบางเขน การประปานครหลวง

๑๓.๓ กองบินตำรวจ สำนักงานตำรวจแห่งชาติ

๑๓.๔ ที่ดินของกระทรวงเกษตรและสหกรณ์ กรมวิชาการเกษตร กรมส่งเสริมการเกษตร กรมป่าไม้ กระทรวงเกษตรและสหกรณ์ และสำนักงานคณะกรรมการวิจัยแห่งชาติ กระทรวงวิทยาศาสตร์ เทคโนโลยีและสิ่งแวดล้อม

๑๓.๕ การไฟฟ้าส่วนภูมิภาค

๑๓.๖ เรือนจำกลางคลองเปรม กรมราชทัณฑ์

๑๓.๗ ศูนย์ฝึกอบรมข้าราชการ กรุงเทพมหานคร

๑๓.๘ กองบัญชาการศึกษา สำนักงานตำรวจแห่งชาติ

๑๓.๙ อู่รถเมล์ องค์การขนส่งมวลชนกรุงเทพ

๑๓.๑๐ โรงพยาบาลนพรัตนราชธานี

๑๓.๑๑ ทัณฑสถานวัยหนุ่มมีนบุรี กรมราชทัณฑ์ สถานีตำรวจนครบาลมีนบุรี สำนักงานตำรวจแห่งชาติ

๑๓.๑๒ สถานีไฟฟ้าย่อยหนองจอก การไฟฟ้าฝ่ายผลิตแห่งประเทศไทย

๑๓.๑๓ กองทะเบียน สำนักงานตำรวจแห่งชาติ

๑๓.๑๔ สถานีขนส่งสายเหนือ และกรมการขนส่งทางบก

๑๓.๑๕ กรมชลประทาน และการไฟฟ้านครหลวงสามเสน

๑๓.๑๖ ธนาคารออมสิน สำนักงานใหญ่

๑๓.๑๗ กองพลาธิการ สำนักงานตำรวจแห่งชาติ

๑๓.๑๘ กระทรวงการคลัง

๑๓.๑๙ โรงพยาบาลวชิระ

๑๓.๒๐ กรมสรรพสามิต

๑๓.๒๑ โรงกรองน้ำสามเสน การประปานครหลวง

๑๓.๒๒ ที่ทำการการเคหะแห่งชาติ

๑๓.๒๓ สถานรับเลี้ยงและพัฒนาเด็กบ้านราชวิถี สภาสังคมสงเคราะห์ โรงพยาบาลประสาท สถานแรกรับเด็กหญิงพญาไท สถาบันมะเร็งแห่งชาติ และโรงพยาบาลรามาธิบดี

๑๓.๒๔ ศาลาว่าการกรุงเทพมหานคร ๒

๑๓.๒๕ โรงพยาบาลเด็ก โรงพยาบาลราชวิถี โรงพยาบาลสงฆ์ องค์การเภสัชกรรม กระทรวงสาธารณสุข กระทรวงวิทยาศาสตร์ เทคโนโลยีและสิ่งแวดล้อม กระทรวงอุตสาหกรรม กรมทรัพยากรธรณี กระทรวงอุตสาหกรรม กองบัญชาการตำรวจนครบาล และสำนักงานคณะกรรมการข้าราชการครู

๑๓.๒๖ ธนาคารแห่งประเทศไทย

๑๓.๒๗ กระทรวงศึกษาธิการ คุรุสภา สำนักงานคณะกรรมการป้องกันและปราบปรามการทุจริตและประพฤติมิชอบในวงราชการ และสำนักงานคณะกรรมการข้าราชการพลเรือน

๑๓.๒๘ อาคารสหประชาชาติ

๑๓.๒๙ กระทรวงการต่างประเทศ และกรมทางหลวง

๑๓.๓๐ โรงพยาบาลราชานุกูล

๑๓.๓๑ สถานีรถไฟธนบุรี การรถไฟแห่งประเทศไทย

๑๓.๓๒ กระทรวงเกษตรและสหกรณ์

๑๓.๓๓ กรมการผังเมือง กระทรวงมหาดไทย และองค์การรถไฟฟ้ามหานคร

๑๓.๓๔ โรงพยาบาลตำรวจ และสำนักงานตำรวจแห่งชาติ

๑๓.๓๕ สถานีรับส่งสัญญาณดาวเทียมสำรวจทรัพยากร

๑๓.๓๖ สภากาชาดไทย โรงพยาบาลจุฬาลงกรณ์ การประปานครหลวงปทุมวัน และพระบรมราชานุสาวรีย์พระบาทสมเด็จพระมงกุฎเกล้าเจ้าอยู่หัว

๑๓.๓๗ กองกำกับการตำรวจม้า สำนักงานตำรวจแห่งชาติ

๑๓.๓๘ โรงพยาบาลสมเด็จเจ้าพระยา

๑๓.๓๙ ศูนย์การประชุมแห่งชาติสิริกิติ์

๑๓.๔๐ โรงงานกำจัดขยะมูลฝอยอ่อนนุช

๑๓.๔๑ ชุมสายโทรศัพท์ทุ่งมหาเมฆ องค์การโทรศัพท์แห่งประเทศไทย สำนักงานประปาทุ่งมหาเมฆ และกรมการบินพาณิชย์

๑๓.๔๒ โรงงานกำจัดมูลฝอยหนองแขม

๑๓.๔๓ การท่าเรือแห่งประเทศไทย

๑๓.๔๔ สถานีจ่ายไฟฟ้าบางกอกน้อย การไฟฟ้านครหลวง

๑๓.๔๕ ศาลแพ่งธนบุรี และศาลอาญาธนบุรี

๑๓.๔๖ ศูนย์วิจัยกรมอุตุนิยมวิทยา

แผนผังแสดงที่โล่งท้ายกฎกระทรวง
ฉบับที่ ๔๑๔ (พ.ศ. ๒๕๔๒)
ออกตามความในพระราชบัญญัติการผังเมือง พ.ศ. ๒๕๑๘

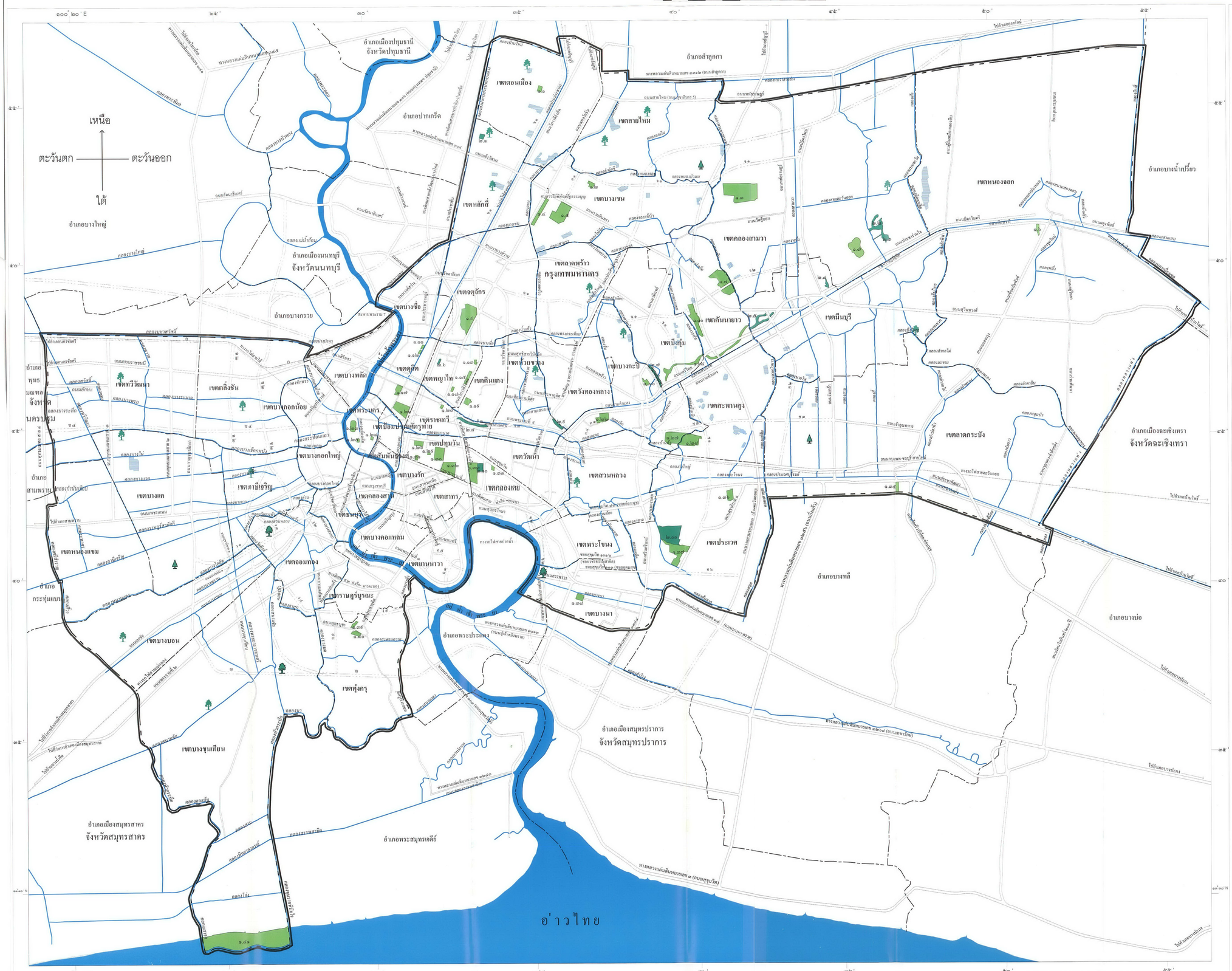

เครื่องหมาย

- ที่โล่งเพื่อนันทนาการและการรักษาคุณภาพสิ่งแวดล้อม
- ที่โล่งพักน้ำเพื่อป้องกันน้ำท่วม
- พื้นที่เสนอแนะให้จัดหาสวนสาธารณะระดับเมือง(ประมาณ 300 ไร่)
- พื้นที่เสนอแนะให้จัดหาสวนสาธารณะระดับย่าน(ประมาณ 100 ไร่)
- พื้นที่เสนอแนะให้จัดหาสวนสาธารณะระดับชุมชน(ประมาณ 50 ไร่)
- แนวเขตผังเมืองรวม
- เขตจังหวัด
- เขตอำเภอ เขตของเขต
- ทางหลวง ถนน
- ถนนโครงการ
- แม่น้ำ คลอง
- ที่ลุ่ม บึง หนองน้ำ สระน้ำ

ผังเมืองรวมกรุงเทพมหานคร

(นายสุทธิชัย ทรรศนสฤษดิ์)
ผู้อำนวยการสำนักผังเมือง

(นายพิจิตต รัตตกุล)
ผู้ว่าราชการกรุงเทพมหานคร

รายการประกอบแผนผังแสดงที่โล่งท้ายกฎกระทรวง

ฉบับที่ ๔๑๔ (พ.ศ. ๒๕๔๒)

ออกตามความในพระราชบัญญัติการผังเมือง พ.ศ. ๒๕๑๘

การใช้ประโยชน์ที่โล่งให้เป็นไปตามแผนผังแสดงที่โล่งตามที่กำหนดไว้ในข้อ ๒๔ คือ

๑. ที่โล่งในบริเวณหมายเลข ๑.๑ ถึงหมายเลข ๑.๔๑ ที่กำหนดไว้เป็นสีเขียวอ่อน ให้เป็นที่โล่งเพื่อนันทนาการและการรักษาคุณภาพสิ่งแวดล้อม มีรายการดังต่อไปนี้

๑.๑ ค่ายลูกเสือกรุงเทพมหานคร

๑.๒ สวนภูเขารามอินทรา

๑.๓ สนามกอล์ฟเนอเจอรัลปาร์ค

๑.๔ ที่โล่งด้านหน้ากรมทหารราบที่ ๑๑ รักษาพระองค์

๑.๕ สนามกอล์ฟทหารบก

๑.๖ สวนหนองจอก

๑.๗ สนามกอล์ฟชานนท์กอล์ฟวิว แอนด์ สปอร์ตคลับ

๑.๘ สนามกอล์ฟปัญญา

๑.๙ สนามกอล์ฟการรถไฟแห่งประเทศไทย สวนจตุจักร และสวนสมเด็จพระนางเจ้าสิริกิติ์ฯ

๑.๑๐ สนามกอล์ฟนวธานี

๑.๑๑ ที่โล่งด้านหน้ากรมการทหารสื่อสาร

๑.๑๒ ที่โล่งด้านหน้า กรมทหารราบที่ ๑ มหาดเล็กรักษาพระองค์

๑.๑๓ สนามกีฬากองทัพบก

๑.๑๔ สวนน้ำบึงกุ่ม

๑.๑๕ ที่โล่งด้านหน้ากองพันทหารมหาดเล็ก และกองพันทหารราบที่ ๑

๑.๑๖ สนามกีฬาการเคหะแห่งชาติ และสวนพักผ่อนการเคหะแห่งชาติ

๑.๑๗ สวนสัตว์ดุสิต

๑.๑๘ ที่โล่งด้านหน้ากองพันทหารม้า

๑.๑๙ ศูนย์เยาวชนกรุงเทพมหานคร (ไทย-ญี่ปุ่น)

๑.๒๐ สวนสันติภาพ

๑.๒๑ ราชตฤณมัยสมาคมแห่งประเทศไทย

๑.๒๒ สนามกีฬาหัวหมาก

๑.๒๓ สนามหลวง

๑.๒๔ สวนรมณีนาถ

๑.๒๕ สวนสราญรมย์

๑.๒๖ สนามกีฬาแห่งชาติ

๑.๒๗ สนามกอล์ฟสโมสรกรุงเทพกรีฑา

๑.๒๘ สนามกอล์ฟยูนิโก้

๑.๒๙ ที่โล่งด้านหน้าจุฬาลงกรณ์มหาวิทยาลัย

๑.๓๐ สนามม้าราชกรีฑาสโมสร

๑.๓๑ สนามกีฬาจุฬาลงกรณ์มหาวิทยาลัย

๑.๓๒ สวนลุมพินี

๑.๓๓ สวนเบญจกิติ

๑.๓๔ อุทยานเบญจสิริ

๑.๓๕ สวนพระนคร

๑.๓๖ สวนภูเขาอ่อนนุช

๑.๓๗ สวนหลวง ร.๙

๑.๓๘ สนามกีฬาภูติอนันต์

๑.๓๙ สวนธนบุรีรมย์

๑.๔๐ สนามกีฬากรุงเทพมหานคร และค่ายลูกเสือกรุงธน

๑.๔๑ โครงการสวนสาธารณะชายทะเลบางขุนเทียน

๒. ที่โล่งในบริเวณหมายเลข ๒.๑ ถึงหมายเลข ๒.๑๑ ที่กำหนดไว้เป็นสีเขียวอ่อนมีเส้นทแยงสีเขียว ให้เป็นที่โล่งพักน้ำเพื่อป้องกันน้ำท่วม มีรายการดังต่อไปนี้

๒.๑ บึงหมู่บ้านเมืองทอง

๒.๒ บึงสะแกงาม

๒.๓ บึงมะขามเทศ

๒.๔ บึงลำไผ่

๒.๕ บึงกระเทียม

๒.๖ บึงพิบูลวัฒนา

๒.๗ บึงการเคหะแห่งชาติ

๒.๘ บึงมักกะสัน

๒.๙ บึงพระราม ๙

๒.๑๐ บึงโรงงานยาสูบ

๒.๑๑ บึงหนองบอน

แผนผังแสดงโครงการคมนาคมและขนส่งท้ายกฎกระทรวง
ฉบับที่ ๔๑๔ (พ.ศ. ๒๕๔๒)
ออกตามความในพระราชบัญญัติการผังเมือง พ.ศ. ๒๕๑๘

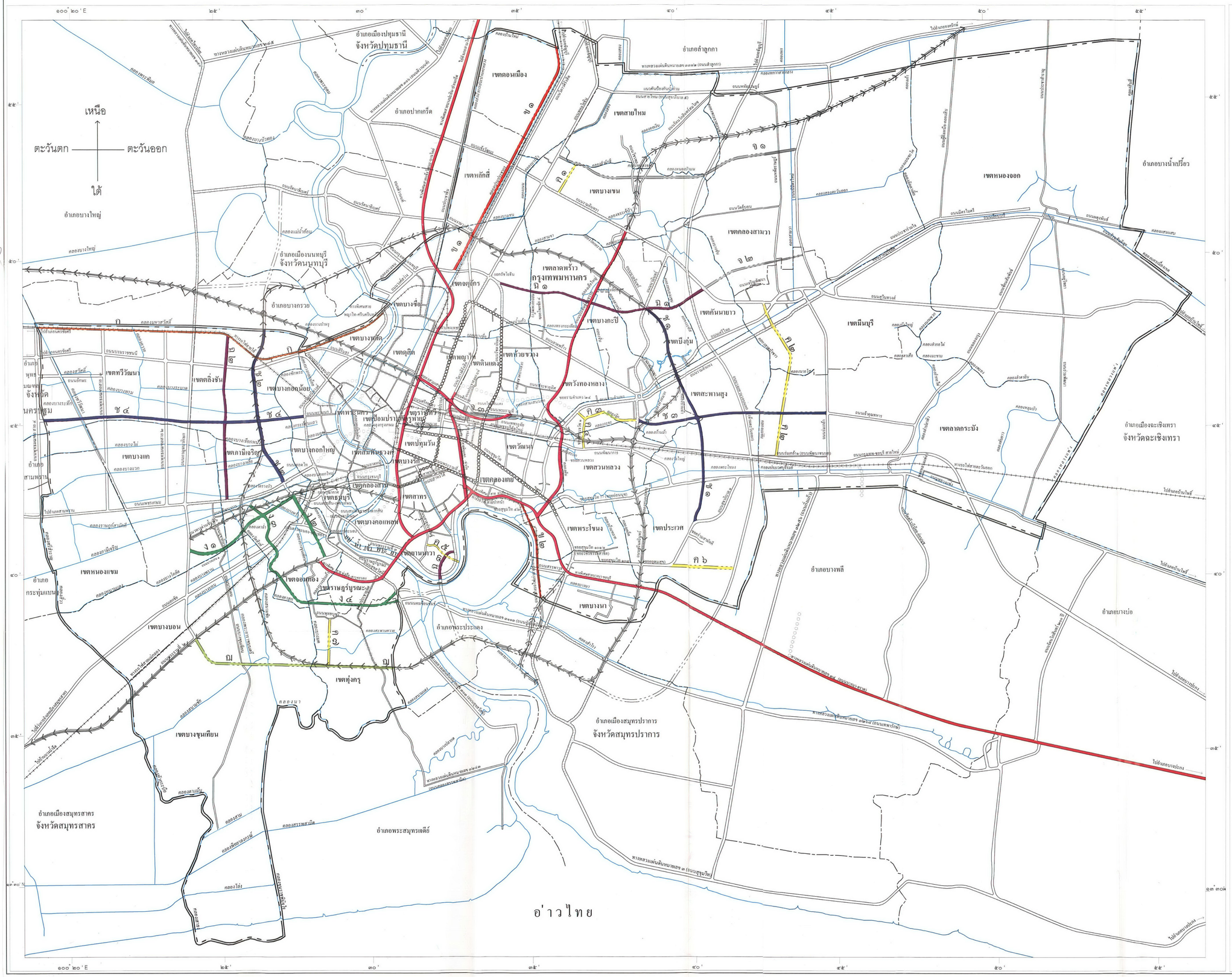

เครื่องหมาย

- แนวเขตผังเมืองรวม
- เขตจังหวัด
- เขตอำเภอ เขตของเขต
- ทางหลวง ถนน
- ถนนเดิมขยาย
- ถนนโครงการ
- ทางพิเศษ
- โครงการทางพิเศษ
- โครงการรถไฟฟ้าขนส่งมวลชน
- แนวทางรถไฟฟ้าขนส่งมวลชน
- โครงการรถไฟฟ้าขนส่งมวลชนขนาดรอง
- แนวทางรถไฟฟ้าขนส่งมวลชนขนาดรอง
- ทางรถไฟ
- แม่น้ำ คลอง

ความกว้างของเขตทาง

- ก ขนาดเขตทาง ๑๒ เมตร
- ข ขนาดเขตทาง ๒๐ เมตร
- ค ขนาดเขตทาง ๓๐ เมตร
- ง ขนาดเขตทาง ๓๕ เมตร
- จ ขนาดเขตทาง ๔๐ เมตร
- ฉ ขนาดเขตทาง ๕๐ เมตร
- ช ขนาดเขตทาง ๖๐ เมตร
- ฌ ขนาดเขตทาง ๘๐ เมตร

ผังเมืองรวมกรุงเทพมหานคร

(นายสุทธิชัย ทรรศนสฤษดิ์)
ผู้อำนวยการสำนักผังเมือง

(นายพิจิตต รัตตกุล)
ผู้ว่าราชการกรุงเทพมหานคร

รายการประกอบแผนผังแสดงโครงการคมนาคมและขนส่งท้ายกฎกระทรวง

ฉบับที่ ๔๑๔ (พ.ศ. ๒๕๔๒)

ออกตามความในพระราชบัญญัติการผังเมือง พ.ศ. ๒๕๑๘

ถนนตามแผนผังแสดงโครงการคมนาคมและขนส่ง แบ่งเป็น ๘ ขนาด คือ

๑. ถนนแบบ ก ขนาดเขตทาง ๑๒ เมตร จำนวน ๑ สาย เป็นถนนโครงการกำหนดให้ก่อสร้างใหม่ คือ ถนนเลียบทางรถไฟสายใต้ (สะพานพระราม ๗–ศาลายา) เริ่มต้นจากถนนจรัญสนิทวงศ์ ที่บริเวณห่างจากสะพานพระราม ๗ ไปทางทิศตะวันตกเฉียงใต้ตามแนวถนนจรัญสนิทวงศ์ ระยะประมาณ ๕๐๐ เมตร เลียบด้านใต้ของเขตทางรถไฟสายใต้ ไปทางทิศตะวันตกเฉียงใต้ ระยะประมาณ ๘,๓๐๐ เมตร ไปทางทิศตะวันตกเฉียงเหนือ ระยะประมาณ ๒,๕๐๐ เมตร ไปทางทิศตะวันตก ระยะประมาณ ๑,๗๐๐ เมตร ตัดกับถนนกาญจนาภิเษก ที่บริเวณห่างจากถนนกาญจนาภิเษกตัดกับถนนบรมราชชนนี ไปทางทิศเหนือตามแนวถนนกาญจนาภิเษก ระยะประมาณ ๑,๘๐๐ เมตร ไปทางทิศตะวันตก จนจดแนวเขตผังเมืองรวมด้านตะวันตก

๒. ถนนแบบ ข ขนาดเขตทาง ๒๐ เมตร จำนวน ๒ สาย ดังนี้

ถนนสาย ข ๑ เป็นถนนโครงการกำหนดให้ก่อสร้างใหม่และถนนเดิมกำหนดให้ขยายเขตทาง คือ ถนนเลียบคลองเปรมประชากร (ฝั่งตะวันตก) เริ่มต้นจากถนนรัชดาภิเษก ที่บริเวณห่างจากถนนรัชดาภิเษกบรรจบกับถนนประชาชื่น ไปทางทิศตะวันออกตามแนวถนนรัชดาภิเษก ระยะประมาณ ๑,๑๐๐ เมตร ไปทางทิศตะวันออกเฉียงเหนือและทิศเหนือตามแนวคลองเปรมประชากร ฝั่งตะวันตก จนจดแนวเขตผังเมืองรวมด้านเหนือ

ถนนสาย ข ๒ เป็นถนนเดิมกำหนดให้ขยายเขตทาง คือ ถนนทางรถไฟเก่าสายปากน้ำ เริ่มต้นจากที่บริเวณซอยสุขุมวิท ๔๒ บรรจบกับถนนทางรถไฟเก่าสายปากน้ำ ไปทางทิศตะวันออกเฉียงใต้ตามแนวถนนเดิม ระยะประมาณ ๕,๕๐๐ เมตร จนจดแนวเขตผังเมืองรวมด้านใต้ ที่บริเวณห่างจากเส้นแบ่งเขตจังหวัดระหว่างกรุงเทพมหานครกับจังหวัดสมุทรปราการตัดกับถนนสุขุมวิท ไปทางทิศตะวันตกเฉียงเหนือตามแนวเส้นแบ่งเขตจังหวัดระหว่างกรุงเทพมหานครกับจังหวัดสมุทรปราการ ระยะประมาณ ๙๐๐ เมตร

๓. ถนนแบบ ค ขนาดเขตทาง ๓๐ เมตร จำนวน ๗ สาย ดังนี้

ถนนสาย ค ๑ เป็นถนนโครงการกำหนดให้ก่อสร้างใหม่ คือ ถนนรามอินทรา–รัตนโกสินทร์สมโภช (ตัดใหม่) เริ่มต้นจากถนนรามอินทรา ที่บริเวณห่างจากถนนรามอินทราบรรจบกับถนนพหลโยธิน ไปทางทิศตะวันออกเฉียงใต้ตามแนวถนนรามอินทรา ระยะประมาณ ๑,๑๐๐ เมตร ไปทางทิศตะวันออกเฉียงเหนือ จนบรรจบกับถนนสาย จ ๑ (ถนนรัตนโกสินทร์สมโภช–นิมิตรใหม่) ที่บริเวณห่างจากถนนสาย จ ๑ (ถนนรัตนโกสินทร์สมโภช–นิมิตรใหม่) บรรจบกับถนนพหลโยธิน ไปทางทิศตะวันออกเฉียงใต้ตามแนวถนนสาย จ ๑ (ถนนรัตนโกสินทร์สมโภช–นิมิตรใหม่) ระยะประมาณ ๑,๑๐๐ เมตร

ถนนสาย ค ๒ เป็นถนนโครงการกำหนดให้ก่อสร้างใหม่ คือ ถนนรามอินทรา–ร่มเกล้า ๑ (ถนนพัฒนาชนบท) เริ่มต้นจากถนนรามอินทรา ที่บริเวณห่างจากถนนรามอินทราบรรจบกับถนนเจริญพัฒนา ไปทางทิศตะวันออกตามแนวถนนรามอินทรา ระยะประมาณ ๗๕๐ เมตร ไปทางทิศตะวันออกเฉียงใต้ ระยะประมาณ ๓,๕๐๐ เมตร ไปทางทิศใต้ ระยะประมาณ ๓,๕๐๐ เมตร ตัดกับถนนสาย ช ๓ (ถนนกรุงเทพกรีฑา–ร่มเกล้า) ที่บริเวณห่างจากถนนสาย ช ๓ (ถนนกรุงเทพกรีฑา–ร่มเกล้า) บรรจบกับถนนร่มเกล้า ไปทางทิศตะวันตกตามแนวถนนสาย ช ๓ (ถนนกรุงเทพกรีฑา–ร่มเกล้า) ระยะประมาณ ๒,๖๐๐ เมตร ไปทางทิศตะวันตกเฉียงใต้ จนบรรจบกับถนนร่มเกล้า ๑ (ถนนพัฒนาชนบท) ที่บริเวณห่างจากถนนร่มเกล้า ๑ (ถนนพัฒนาชนบท) บรรจบกับถนนร่มเกล้า ไปทางทิศตะวันตกตามแนวถนนร่มเกล้า ๑ (ถนนพัฒนาชนบท) ระยะประมาณ ๓,๐๐๐ เมตร

ถนนสาย ค ๓ เป็นถนนโครงการที่กำหนดให้ก่อสร้างใหม่ คือ ถนนรามคำแหง–ศรีนครินทร์ เริ่มต้นจากถนนรามคำแหง ที่บริเวณซอยรามคำแหง ๒๔ บรรจบกับถนนรามคำแหง ไปทางทิศตะวันออกเฉียงใต้ตามแนวซอยรามคำแหง ๒๔ ระยะประมาณ ๕๕๐ เมตร ไปทางทิศตะวันออกเฉียงเหนือตามแนวซอยรามคำแหง ๒๔ ระยะประมาณ ๑,๑๐๐ เมตร ไปทางทิศตะวันออก ระยะประมาณ ๑๕๐ เมตร ไปทางทิศตะวันออกเฉียงใต้ ระยะประมาณ ๖๐๐ เมตร ไปทางทิศตะวันออก ระยะประมาณ ๕๐๐ เมตร จนบรรจบกับถนนศรีนครินทร์ ที่บริเวณถนนสาย ช ๓ (ถนนกรุงเทพกรีฑา–ร่มเกล้า) บรรจบกับถนนศรีนครินทร์

ถนนสาย ค ๔ เป็นถนนโครงการกำหนดให้ก่อสร้างใหม่ คือ ถนนรามคำแหง–พัฒนาการ เริ่มต้นจากซอยรามคำแหง ๒๔ ที่บริเวณห่างจากซอยรามคำแหง ๒๔ บรรจบกับถนนรามคำแหงไปทางทิศตะวันออกเฉียงใต้ตามแนวซอยรามคำแหง ๒๔ ระยะประมาณ ๕๕๐ เมตร ไปทางทิศตะวันตกเฉียงใต้ตามแนวซอยถาวรธวัช ๑ ระยะประมาณ ๙๐๐ เมตร ไปทางทิศใต้ ระยะประมาณ ๑๐๐ เมตร ไปทางทิศตะวันออกเฉียงใต้ ระยะประมาณ ๗๓๐ เมตร จนบรรจบกับถนนพัฒนาการ ที่บริเวณห่างจากซอยสวนหลวงบรรจบกับถนนพัฒนาการ ไปทางทิศตะวันออกเฉียงใต้และทิศตะวันออกตามแนวถนนพัฒนาการ ระยะประมาณ ๘๘๐ เมตร

ถนนสาย ค ๕ เป็นถนนโครงการกำหนดให้ก่อสร้างใหม่ คือ ถนนสาธุประดิษฐ์–พระรามที่ ๓ เริ่มต้นจากถนนสาธุประดิษฐ์ ที่บริเวณห่างจากถนนสาธุประดิษฐ์ตัดกับทางพิเศษสายท่าเรือ–ดาวคะนอง ไปทางทิศตะวันออกเฉียงใต้และทิศตะวันตกเฉียงใต้ตามแนวถนนสาธุประดิษฐ์ ระยะประมาณ ๘๐๐ เมตร ไปทางทิศตะวันออกเฉียงใต้ ระยะประมาณ ๑,๘๕๐ เมตร ตัดกับถนนพระรามที่ ๓ ที่บริเวณห่างจากถนนพระรามที่ ๓ บรรจบกับทางพิเศษสายท่าเรือ-ดาวคะนอง ไปทางทิศตะวันตกเฉียงใต้และทิศใต้ตามแนวถนนพระรามที่ ๓ ระยะประมาณ ๒,๙๐๐ เมตร ไปทางทิศตะวันออกเฉียงใต้ จนบรรจบกับแม่น้ำเจ้าพระยา ที่บริเวณห่างจากสะพานพระราม ๙ ไปทางทิศตะวันออกเฉียงใต้และทิศตะวันออกเฉียงเหนือตามแนวแม่น้ำเจ้าพระยา ระยะประมาณ ๔,๒๐๐ เมตร

ถนนสาย ค ๖ เป็นถนนโครงการกำหนดให้ก่อสร้างใหม่ คือ ถนนอุดมสุข-วงแหวนรอบนอก (ด้านตะวันออก) เริ่มต้นจากซอยสุขุมวิท ๑๐๓ (ซอยอุดมสุข) ที่บริเวณห่างจากซอยสุขุมวิท ๑๐๓ (ซอยอุดมสุข) ตัดกับถนนศรีนครินทร์ ไปทางทิศตะวันออกตามแนวซอยสุขุมวิท ๑๐๓ (ซอยอุดมสุข) ระยะประมาณ

๑,๖๐๐ เมตร ไปทางทิศตะวันออก จนบรรจบกับถนนวงแหวนรอบนอก (ด้านตะวันออก) ที่บริเวณห่างจากทางหลวงแผ่นดินหมายเลข ๓๔ (ถนนบางนา-ตราด) ตัดกับถนนวงแหวนรอบนอก (ด้านตะวันออก) ไปทางทิศตะวันออกเฉียงเหนือตามแนวถนนวงแหวนรอบนอก (ด้านตะวันออก) ระยะประมาณ ๒,๙๐๐ เมตร

ถนนสาย ค ๗ เป็นถนนโครงการกำหนดให้ก่อสร้างใหม่ คือ ถนนพุทธบูชา-วงแหวนรอบนอก (ด้านใต้) เริ่มต้นจากถนนพุทธบูชา ที่บริเวณห่างจากถนนพุทธบูชาบรรจบกับถนนประชาอุทิศ ไปทางทิศตะวันตกเฉียงเหนือ ทิศตะวันตกและทิศตะวันตกเฉียงใต้ตามแนวถนนพุทธบูชา ระยะประมาณ ๑,๙๖๐ เมตร ไปทางทิศใต้ จนบรรจบกับถนนสาย ฌ (ถนนวงแหวนรอบนอก (ด้านใต้)) ที่บริเวณห่างจากถนนสาย ฌ (ถนนวงแหวนรอบนอก (ด้านใต้)) ตัดกับถนนประชาอุทิศ ไปทางทิศตะวันออกตามแนวถนนสาย ฌ (ถนนวงแหวนรอบนอก (ด้านใต้)) ระยะประมาณ ๒,๙๒๐ เมตร

๔. ถนนแบบ ง ขนาดเขตทาง ๓๕ เมตร จำนวน ๔ สาย ดังนี้

ถนนสาย ง ๑ เป็นถนนโครงการกำหนดให้ก่อสร้างใหม่ คือ ถนนตากสิน–เพชรเกษม–กาญจนาภิเษก เริ่มต้นจากถนนตากสิน–เพชรเกษม ที่บริเวณห่างจากถนนตากสิน–เพชรเกษมตัดกับถนนวุฒากาศ ไปทางทิศตะวันตกเฉียงเหนือตามแนวถนนตากสิน–เพชรเกษม ระยะประมาณ ๙๐๐ เมตร ไปทางทิศตะวันตกเฉียงใต้ ระยะประมาณ ๒,๒๐๐ เมตร ตัดกับถนนสาย ง ๓ (ถนนพระรามที่ ๒–ตากสิน–เพชรเกษม) ที่บริเวณห่างจากถนนสาย ง ๓ (ถนนพระรามที่ ๒–ตากสิน–เพชรเกษม) บรรจบกับถนนพัฒนาการ ไปทางทิศตะวันออกเฉียงใต้ตามแนวถนนสาย ง ๓ (ถนนพระรามที่ ๒–ตากสิน–เพชรเกษม) ระยะประมาณ ๙๕๐ เมตร ไปทางทิศตะวันตกเฉียงใต้ ระยะประมาณ ๑,๕๐๐ เมตร ตัดกับคลองวัดสิงห์ ที่บริเวณห่างจากคลองวัดสิงห์ตัดกับถนนเอกชัย ไปทางทิศตะวันตกเฉียงเหนือตามแนวคลองวัดสิงห์ ระยะประมาณ ๑,๕๐๐ เมตร ไปทางทิศตะวันตกเฉียงใต้ ระยะประมาณ ๑,๕๐๐ เมตร ตัดกับถนนสุขาภิบาล ๑ ที่บริเวณห่างจากถนนบางบอน ๑ บรรจบกับถนนเอกชัย ไปทางทิศตะวันตกเฉียงเหนือและทิศตะวันออกเฉียงเหนือตามแนวถนนบางบอน ๑ และถนนสุขาภิบาล ๑ ระยะประมาณ ๑,๔๐๐ เมตร ไปทางทิศตะวันตกเฉียงใต้และทิศตะวันตก จนบรรจบกับถนนกาญจนาภิเษก ที่บริเวณห่างจากถนนกาญจนาภิเษกตัดกับถนนเอกชัย ไปทางทิศเหนือตามแนวถนนกาญจนาภิเษก ระยะประมาณ ๒,๓๐๐ เมตร

ถนนสาย ง ๒ เป็นถนนโครงการกำหนดให้ก่อสร้างใหม่ คือ ถนนพระรามที่ ๒–บางค้อ เริ่มต้นจากถนนพระรามที่ ๒ ที่บริเวณห่างจากถนนพระรามที่ ๒ บรรจบกับถนนสุขสวัสดิ์ ไปทางทิศตะวันตกเฉียงใต้ตามแนวถนนพระรามที่ ๒ ระยะประมาณ ๑,๐๐๐ เมตร ไปทางทิศตะวันออกเฉียงเหนือ ระยะประมาณ ๙๐๐ เมตร ตัดกับคลองดาวคะนอง ที่บริเวณห่างจากคลองดาวคะนองตัดกับถนนสมเด็จพระเจ้าตากสิน ไปทางทิศตะวันตกเฉียงใต้ตามแนวคลองดาวคะนอง ระยะประมาณ ๗๐๐ เมตร ไปทางทิศตะวันตกเฉียงเหนือ ระยะประมาณ ๑,๑๐๐ เมตร ตัดกับถนนดาวคะนอง–จอมทอง ที่บริเวณห่างจากถนนดาวคะนอง–จอมทองบรรจบกับถนนสมเด็จพระเจ้าตากสิน ไปทางทิศตะวันตกเฉียงเหนือตามแนวถนนดาวคะนอง–จอมทอง ระยะประมาณ ๑,๒๕๐ เมตร ไปทางทิศตะวันตกเฉียงเหนือตัดกับถนนวุฒากาศ ที่บริเวณห่างจากถนนวุฒากาศบรรจบกับถนนเทอดไท ไปทางทิศตะวันออกเฉียงใต้ตามแนวถนนวุฒากาศ ระยะประมาณ ๑,๘๐๐ เมตร ไปทางทิศตะวันตกเฉียงเหนือ ระยะประมาณ ๓๐๐ เมตร ตัดกับคลองด่าน ที่บริเวณห่างจากคลองบางหว้า

บรรจบกับคลองด่าน ไปทางทิศเหนือตามแนวคลองด่าน ระยะประมาณ ๔๕๐ เมตร ไปทางทิศตะวันตกเฉียงเหนือ ระยะประมาณ ๙๐๐ เมตร จนบรรจบกับถนนตากสิน–เพชรเกษม ที่บริเวณห่างจากถนนตากสิน–เพชรเกษมตัดกับถนนวุฒากาศ ไปทางทิศตะวันตกเฉียงเหนือตามแนวถนนตากสิน–เพชรเกษม ระยะประมาณ ๙๐๐ เมตร

ถนนสาย ง ๓ เป็นถนนโครงการกำหนดให้ก่อสร้างใหม่ คือ ถนนพระรามที่ ๒–ตากสิน–เพชรเกษม เริ่มต้นจากถนนพระรามที่ ๒ ที่บริเวณห่างจากถนนพระรามที่ ๒ ตัดกับคลองสนามชัย ไปทางทิศตะวันออกเฉียงเหนือตามแนวถนนพระรามที่ ๒ ระยะประมาณ ๗๕๐ เมตร ไปทางทิศเหนือ ระยะประมาณ ๓๐๐ เมตร ไปทางทิศตะวันตกเฉียงเหนือ ระยะประมาณ ๔๕๐ เมตร ไปทางทิศเหนือ ระยะประมาณ ๓๕๐ เมตร ไปทางทิศตะวันออกเฉียงเหนือ ระยะประมาณ ๖๕๐ เมตร ไปทางทิศเหนือ ระยะประมาณ ๓๕๐ เมตร ตัดกับคลองสนามชัย ที่บริเวณห่างจากคลองบางขุนเทียนบรรจบกับคลองสนามชัย ไปทางทิศตะวันตกเฉียงใต้ตามแนวคลองสนามชัย ระยะประมาณ ๑,๗๐๐ เมตร ไปทางทิศเหนือ ระยะประมาณ ๑๐๐ เมตร ไปทางทิศตะวันตกเฉียงเหนือ ระยะประมาณ ๔๐๐ เมตร ตัดกับถนนเอกชัย ที่บริเวณห่างจากถนนเอกชัยตัดกับคลองวัดสิงห์ ไปทางทิศตะวันออกเฉียงเหนือตามแนวถนนเอกชัย ระยะประมาณ ๘๕๐ เมตร ไปทางทิศตะวันตกเฉียงเหนือ ระยะประมาณ ๓๐๐ เมตร ไปทางทิศเหนือ ระยะประมาณ ๓๐๐ เมตร ไปทางทิศตะวันออกเฉียงเหนือ ระยะประมาณ ๕๐๐ เมตร ไปทางทิศเหนือ ระยะประมาณ ๒๐๐ เมตร ไปทางทิศตะวันตกเฉียงเหนือ ระยะประมาณ ๗๐๐ เมตร ตัดกับถนนสาย ง ๑ (ถนนตากสิน–เพชรเกษม–กาญจนาภิเษก) ที่บริเวณห่างจากถนนสาย ง ๑ (ถนนตากสิน–เพชรเกษม–กาญจนาภิเษก) ตัดกับคลองวัดสิงห์ ไปทางทิศตะวันออกเฉียงเหนือตามแนวถนนสาย ง ๑ (ถนนตากสิน–เพชรเกษม–กาญจนาภิเษก) ระยะประมาณ ๑,๕๐๐ เมตร ไปทางทิศตะวันตกเฉียงเหนือ จนบรรจบกับถนนพัฒนาการที่บริเวณห่างจากถนนพัฒนาการตัดกับคลองวัดสิงห์ ไปทางทิศตะวันออกตามแนวถนนพัฒนาการ ระยะประมาณ ๑,๑๐๐ เมตร

ถนนสาย ง ๔ เป็นถนนโครงการกำหนดให้ก่อสร้างใหม่ คือ ถนนพระรามที่ ๒–สุขสวัสดิ์ เริ่มต้นจากถนนพระรามที่ ๒ ที่บริเวณห่างจากถนนพระรามที่ ๒ ตัดกับคลองสนามชัย ไปทางทิศตะวันออกเฉียงเหนือตามแนวถนนพระรามที่ ๒ ระยะประมาณ ๗๕๐ เมตร ไปทางทิศตะวันออกเฉียงใต้ ระยะประมาณ ๑,๖๐๐ เมตร ไปทางทิศตะวันออก ระยะประมาณ ๕๐๐ เมตร ตัดกับคลองบางมด ที่บริเวณห่างจากคลองบางมดบรรจบกับคลองตาสุก ไปทางทิศตะวันตกเฉียงเหนือตามแนวคลองบางมด ระยะประมาณ ๕๕๐ เมตร ไปทางทิศตะวันออก ระยะประมาณ ๓,๓๐๐ เมตร ตัดกับถนนประชาอุทิศ ที่บริเวณห่างจากถนนประชาอุทิศบรรจบกับถนนสุขสวัสดิ์ ไปทางทิศตะวันตกเฉียงใต้ตามแนวถนนประชาอุทิศ ระยะประมาณ ๑,๙๐๐ เมตร ไปทางทิศตะวันออก จนจดแนวเขตผังเมืองรวมด้านใต้ ที่บริเวณห่างจากเส้นแบ่งเขตจังหวัดระหว่างกรุงเทพมหานครกับจังหวัดสมุทรปราการตัดกับถนนสุขสวัสดิ์ ไปทางทิศใต้ตามแนวเส้นแบ่งเขตจังหวัดระหว่างกรุงเทพมหานครกับจังหวัดสมุทรปราการ ระยะประมาณ ๖๕๐ เมตร และตอนทางแยกไปบรรจบกับถนนสุขสวัสดิ์ เริ่มต้นจากที่บริเวณห่างจากถนนสาย ง ๔ (ถนนพระรามที่ ๒–สุขสวัสดิ์) ตัดกับถนนประชาอุทิศ ไปทางทิศตะวันออกตามแนวถนนสาย ง ๔ (ถนนพระรามที่ ๒–สุขสวัสดิ์) ระยะประมาณ

๑,๒๐๐ เมตร ไปทางทิศตะวันออกเฉียงเหนือ จนบรรจบกับถนนสุขสวัสดิ์ ที่บริเวณห่างจากถนนสุขสวัสดิ์บรรจบกับถนนนครเขื่อนขันธ์ ไปทางทิศตะวันตกเฉียงเหนือตามแนวถนนสุขสวัสดิ์ ระยะประมาณ ๗๐๐ เมตร

๕. ถนนแบบ จ ขนาดเขตทาง ๔๐ เมตร จำนวน ๓ สาย ดังนี้

ถนนสาย จ ๑ เป็นถนนโครงการกำหนดให้ก่อสร้างใหม่ คือ ถนนรัตนโกสินทร์สมโภช–นิมิตรใหม่ เริ่มต้นจากถนนพหลโยธิน ที่บริเวณห่างจากถนนพหลโยธินบรรจบกับถนนรามอินทรา ไปทางทิศตะวันออกเฉียงเหนือตามแนวถนนพหลโยธิน ระยะประมาณ ๑,๗๐๐ เมตร ไปทางทิศตะวันออกเฉียงใต้ ระยะประมาณ ๒,๕๐๐ เมตร ไปทางทิศตะวันออก ระยะประมาณ ๔,๗๐๐ เมตร ไปทางทิศตะวันออกเฉียงเหนือ ระยะประมาณ ๗๐๐ เมตร ตัดกับถนนวงแหวนรอบนอก (ด้านตะวันออก) ที่บริเวณห่างจากถนนวงแหวนรอบนอก (ด้านตะวันออก) ตัดกับคลองพระยาสุเรนทร์ ไปทางทิศตะวันตกเฉียงใต้ตามแนวถนนวงแหวนรอบนอก (ด้านตะวันออก) ระยะประมาณ ๑,๖๐๐ เมตร ไปทางทิศตะวันออกเฉียงเหนือและทิศตะวันออก ระยะประมาณ ๔,๒๐๐ เมตร ตัดกับถนนหทัยราษฎร์ ที่บริเวณห่างจากถนนวัดคู้บอนบรรจบกับถนนหทัยราษฎร์ ไปทางทิศเหนือตามแนวถนนหทัยราษฎร์ ระยะประมาณ ๓,๐๐๐ เมตร ไปทางทิศตะวันออกจนบรรจบกับถนนนิมิตรใหม่ ที่บริเวณห่างจากถนนนิมิตรใหม่ตัดกับคลองสองตะวันออก ไปทางทิศเหนือตามแนวถนนนิมิตรใหม่ ระยะประมาณ ๒,๙๐๐ เมตร

ถนนสาย จ ๒ เป็นถนนโครงการกำหนดให้ก่อสร้างใหม่ คือ ถนนรามอินทรา–นิมิตรใหม่ เริ่มต้นจากถนนรามอินทรา ที่บริเวณห่างจากถนนรามอินทราตัดกับถนนวงแหวนรอบนอก (ด้านตะวันออก) ไปทางทิศตะวันออกเฉียงใต้ตามแนวถนนรามอินทรา ระยะประมาณ ๑,๔๐๐ เมตร ไปทางทิศตะวันออกเฉียงเหนือ ระยะประมาณ ๑,๓๐๐ เมตร ตัดกับคลองบางชัน ที่บริเวณห่างจากคลองบางชันตัดกับถนนรามอินทรา ไปทางทิศตะวันตกเฉียงเหนือตามแนวคลองบางชัน ระยะประมาณ ๑,๕๐๐ เมตร ไปทางทิศตะวันออกเฉียงเหนือ ระยะประมาณ ๒,๙๐๐ เมตร ตัดกับถนนหทัยราษฎร์ ที่บริเวณห่างจากถนนวัดคู้บอนบรรจบกับถนนหทัยราษฎร์ ไปทางทิศใต้ตามแนวถนนหทัยราษฎร์ ระยะประมาณ ๓,๑๐๐ เมตร ไปทางทิศตะวันออกเฉียงเหนือ จนบรรจบกับถนนนิมิตรใหม่ ที่บริเวณห่างจากถนนนิมิตรใหม่บรรจบกับถนนประชาร่วมใจ ไปทางทิศเหนือตามแนวถนนนิมิตรใหม่ ระยะประมาณ ๑,๙๐๐ เมตร

ถนนสาย จ ๓ เป็นถนนโครงการกำหนดให้ก่อสร้างใหม่ คือ ถนนศรีอยุธยา–พระรามที่ ๙ เริ่มต้นจากถนนศรีอยุธยา ที่บริเวณถนนศรีอยุธยาบรรจบกับถนนราชปรารภ ไปทางทิศตะวันออก ระยะประมาณ ๑๕๐ เมตร ไปทางทิศตะวันออกเฉียงเหนือระยะประมาณ ๒๐๐ เมตร ไปทางทิศตะวันออก ระยะประมาณ ๒,๐๕๐ เมตร ตัดกับถนนรัชดาภิเษก ที่บริเวณห่างจากถนนรัชดาภิเษก บรรจบกับถนนอโศก–ดินแดง ไปทางทิศใต้ตามแนวถนนรัชดาภิเษก ระยะประมาณ ๓๕๐ เมตร ไปทางทิศตะวันออก ระยะประมาณ ๕๕๐ เมตร ไปบรรจบกับถนนเพชรอุทัย ที่บริเวณห่างจากถนนเพชรอุทัยบรรจบกับถนนพระรามที่ ๙ ไปทางทิศใต้ตามแนวถนนเพชรอุทัย ระยะประมาณ ๒๗๐ เมตร ไปทางทิศตะวันออกเฉียงเหนือ ระยะประมาณ ๑,๔๐๐ เมตร จนบรรจบกับถนนพระรามที่ ๙ ที่บริเวณห่างจากถนนพระรามที่ ๙ บรรจบกับ

ถนนรัชดาภิเษก ไปทางทิศตะวันออกตามแนวถนนพระรามที่ ๙ ระยะประมาณ ๑,๙๐๐ เมตร และเป็นทางแยกอีก ๒ ตอน ดังนี้

ตอนทางแยกไปบรรจบกับถนนดินแดง เริ่มต้นจากที่บริเวณห่างจากถนนสาย จ ๓ (ถนนศรีอยุธยา–พระรามที่ ๙) บรรจบกับถนนราชปรารภ ไปทางทิศตะวันออก ทิศตะวันออกเฉียงเหนือและทิศตะวันออกตามแนวถนนสาย จ ๓ (ถนนศรีอยุธยา–พระรามที่ ๙) ระยะประมาณ ๑,๒๕๐ เมตร ไปทางทิศเหนือ ระยะประมาณ ๖๐๐ เมตร จนบรรจบกับถนนดินแดง ที่บริเวณถนนประชาสงเคราะห์บรรจบกับถนนดินแดง

ตอนทางแยกไปบรรจบกับถนนมักกะสัน เริ่มต้นจากที่บริเวณห่างจากถนนสาย จ ๓ (ถนนศรีอยุธยา–พระรามที่ ๙) บรรจบกับถนนราชปรารภ ไปทางทิศตะวันออก ทิศตะวันออกเฉียงเหนือและทิศตะวันออกตามแนวถนนสาย จ ๓ (ถนนศรีอยุธยา–พระรามที่ ๙) ระยะประมาณ ๑,๕๐๐ เมตร ไปทางทิศใต้ ระยะประมาณ ๓๓๐ เมตร จนบรรจบกับถนนมักกะสัน ที่บริเวณห่างจากถนนเพชรบุรีตัดใหม่ตัดกับถนนมักกะสัน ไปทางทิศเหนือตามแนวทางถนนมักกะสัน ระยะประมาณ ๒๐๐ เมตร

๖. ถนนแบบ ฉ ขนาดเขตทาง ๕๐ เมตร จำนวน ๓ สาย ดังนี้

ถนนสาย ฉ ๑ เป็นถนนโครงการกำหนดให้ก่อสร้างใหม่ คือ ถนนรัชดาภิเษก–รามอินทรา เริ่มต้นจากถนนพหลโยธิน ที่บริเวณสี่แยกรัชโยธิน ไปทางทิศตะวันออกเฉียงใต้ ระยะประมาณ ๓,๒๕๐ เมตร ตัดกับซอยโชคชัย ๔ ที่บริเวณห่างจากซอยโชคชัย ๔ บรรจบกับถนนลาดพร้าว ไปทางทิศเหนือตามแนวซอยโชคชัย ๔ ระยะประมาณ ๒,๘๐๐ เมตร ไปทางทิศตะวันออก ระยะประมาณ ๑,๐๐๐ เมตร ไปทางทิศตะวันออกเฉียงใต้ ระยะประมาณ ๓,๔๐๐ เมตร ตัดกับคลองตาหนัง ที่บริเวณห่างจากคลองตาหนังตัดกับถนนนวมินทร์ ไปทางทิศตะวันตกเฉียงเหนือตามแนวคลองตาหนัง ระยะประมาณ ๓,๒๐๐ เมตร ไปทางทิศตะวันออก ระยะประมาณ ๕๐๐ เมตร ไปทางทิศตะวันออกเฉียงเหนือ ระยะประมาณ ๑,๒๐๐ เมตร ตัดกับถนนนวมินทร์ ที่บริเวณถนนนวมินทร์บรรจบกับถนนนวลจันทร์ ไปทางทิศตะวันออก ระยะประมาณ ๑,๖๐๐ เมตร ไปทางทิศตะวันออกเฉียงเหนือ ระยะประมาณ ๒,๑๐๐ เมตร จนบรรจบกับถนนรามอินทรา ที่บริเวณห่างจากถนนรามอินทราบรรจบกับถนนนวมินทร์ ไปทางทิศตะวันออกเฉียงใต้ตามแนวถนนรามอินทรา ระยะประมาณ ๓,๐๐๐ เมตร

ถนนสาย ฉ ๒ เป็นถนนโครงการกำหนดให้ก่อสร้างใหม่ คือ ถนนพุทธมณฑลสาย ๑ เริ่มต้นจากถนนเพชรเกษม ที่บริเวณห่างจากถนนเพชรเกษมตัดกับถนนกาญจนาภิเษก ไปทางทิศตะวันออกตามแนวถนนเพชรเกษม ระยะประมาณ ๒,๔๐๐ เมตร ไปทางทิศเหนือ ระยะประมาณ ๒,๓๐๐ เมตร ตัดกับคลองบางแวก ที่บริเวณห่างจากคลองบางแวกตัดกับถนนกาญจนาภิเษก ไปทางทิศตะวันออกตามแนวคลองบางแวก ระยะประมาณ ๒,๒๐๐ เมตร ไปทางทิศเหนือ ระยะประมาณ ๑,๒๐๐ เมตร ตัดกับคลองบางเชือกหนัง ที่บริเวณห่างจากคลองบางเชือกหนังตัดกับถนนกาญจนาภิเษก ไปทางทิศตะวันออกเฉียงใต้ตามแนวคลองบางเชือกหนัง ระยะประมาณ ๒,๐๐๐ เมตร ไปทางทิศเหนือ ระยะประมาณ ๑,๖๐๐ เมตร ตัดกับคลองบางพรม ที่บริเวณห่างจากคลองบางพรมตัดกับถนนกาญจนาภิเษก ไปทางทิศตะวันออกตามแนวคลองบางพรม ระยะประมาณ ๒,๐๐๐ เมตร ไปทางทิศเหนือ ระยะประมาณ ๒,๗๐๐

เมตร ตัดกับถนนบรมราชชนนี ที่บริเวณห่างจากถนนบรมราชชนนีตัดกับถนนกาญจนาภิเษก ไปทางทิศตะวันออกตามแนวถนนบรมราชชนนี ระยะประมาณ ๑,๙๐๐ เมตร ไปทางทิศเหนือ จนบรรจบกับถนนสาย ก (ถนนเลียบทางรถไฟสายใต้ (สะพานพระราม ๗–ศาลายา)) ที่บริเวณห่างจากถนนสาย ก (ถนนเลียบทางรถไฟสายใต้ (สะพานพระราม ๗–ศาลายา)) ตัดกับถนนกาญจนาภิเษก ไปทางทิศตะวันออกตามแนวถนนสาย ก (ถนนเลียบทางรถไฟสายใต้ (สะพานพระราม ๗–ศาลายา)) ระยะประมาณ ๒,๐๐๐ เมตร

ถนนสาย ฉ ๓ เป็นถนนโครงการกำหนดให้ก่อสร้างใหม่ตามแนวของกรมโยธาธิการ คือ โครงการก่อสร้างสะพานข้ามแม่น้ำเจ้าพระยา ทางยกระดับและเชิงลาด เริ่มต้นจากถนนพระรามที่ ๓ ที่บริเวณห่างจากถนนพระรามที่ ๓ บรรจบกับทางพิเศษสายท่าเรือ–ดาวคะนอง ไปทางทิศตะวันตกเฉียงใต้และทิศใต้ตามแนวถนนพระรามที่ ๓ ระยะประมาณ ๒,๒๕๐ เมตร ไปทางทิศตะวันตกเฉียงใต้และทิศใต้ ตัดกับถนนพระรามที่ ๓ ที่บริเวณห่างจากถนนพระรามที่ ๓ ตัดกับทางพิเศษสายท่าเรือ–ดาวคะนอง ไปทางทิศตะวันออกเฉียงใต้ตามแนวถนนพระรามที่ ๓ ระยะประมาณ ๒,๕๐๐ เมตร เป็นสะพานข้ามแม่น้ำเจ้าพระยา ไปทางทิศใต้ จนจดแนวเขตผังเมืองรวมด้านใต้ ที่บริเวณห่างจากสะพานพระราม ๙ ไปทางทิศตะวันออกเฉียงใต้ตามแนวแม่น้ำเจ้าพระยา ระยะประมาณ ๒,๘๐๐ เมตร

๗. ถนนแบบ ช ขนาดเขตทาง ๖๐ เมตร จำนวน ๔ สาย ดังนี้

ถนนสาย ช ๑ เป็นถนนโครงการกำหนดให้ก่อสร้างใหม่ คือ ถนนนวมินทร์–อุดมสุข เริ่มต้นจากถนนนวมินทร์ ที่บริเวณถนนนวมินทร์ตัดกับถนนสาย ฉ ๑ (ถนนรัชดาภิเษก–รามอินทรา) ไปทางทิศตะวันออกเฉียงใต้ ระยะประมาณ ๔,๑๐๐ เมตร ตัดกับถนนเสรีไทย ที่บริเวณห่างจากถนนเสรีไทยบรรจบกับถนนนวมินทร์ ไปทางทิศตะวันออกเฉียงเหนือตามแนวถนนเสรีไทย ระยะประมาณ ๒,๓๕๐ เมตร ไปทางทิศตะวันออกเฉียงใต้ ระยะประมาณ ๕๕๐ เมตร ตัดกับถนนรามคำแหง ที่บริเวณห่างจากถนนรามคำแหงตัดกับถนนศรีนครินทร์ ไปทางทิศตะวันออกเฉียงเหนือตามแนวถนนรามคำแหง ระยะประมาณ ๒,๗๐๐ เมตร ไปทางทิศตะวันออกเฉียงใต้ ระยะประมาณ ๒,๕๐๐ เมตร ตัดกับถนนสาย ช ๓ (ถนนกรุงเทพกรีฑา–ร่มเกล้า) ที่บริเวณถนนสาย ช ๓ (ถนนกรุงเทพกรีฑา–ร่มเกล้า) บรรจบกับถนนศรีนครินทร์ ไปทางทิศตะวันออกตามแนวถนนสาย ช ๓ (ถนนกรุงเทพกรีฑา–ร่มเกล้า) ระยะประมาณ ๓,๕๐๐ เมตร ไปทางทิศตะวันออกเฉียงใต้และทิศใต้ ระยะประมาณ ๓,๗๐๐ เมตร ตัดกับซอยสุขุมวิท ๗๗ (ซอยอ่อนนุช) ที่บริเวณซอยสุขุมวิท ๗๗ (ซอยอ่อนนุช) ตัดกับถนนศรีนครินทร์ ไปทางทิศตะวันออกตามแนวซอยสุขุมวิท ๗๗ (ซอยอ่อนนุช) ระยะประมาณ ๔,๐๐๐ เมตร ไปทางทิศใต้ จนบรรจบกับซอยสุขุมวิท ๑๐๓ (ซอยอุดมสุข) ที่บริเวณห่างจากซอยสุขุมวิท ๑๐๓ (ซอยอุดมสุข) บรรจบกับซอยร่วมสามัคคี ไปทางทิศตะวันออกเฉียงเหนือตามแนวซอยสุขุมวิท ๑๐๓ (ซอยอุดมสุข) ระยะประมาณ ๙๘๐ เมตร

ถนนสาย ช ๒ เป็นถนนโครงการกำหนดให้ก่อสร้างใหม่ คือ ถนนเพชรเกษม–ติวานนท์–รัตนาธิเบศร์ เริ่มต้นจากถนนเพชรเกษม ที่บริเวณห่างจากถนนเพชรเกษมบรรจบกับถนนจรัญสนิทวงศ์ ไปทางทิศตะวันตกเฉียงใต้ตามแนวถนนเพชรเกษม ระยะประมาณ ๒,๐๐๐ เมตร ไปทางทิศตะวันตกเฉียงเหนือ ระยะประมาณ ๒,๒๐๐ เมตร ไปทางทิศเหนือ ระยะประมาณ ๔,๖๕๐ เมตร ตัดกับถนนบรมราชชนนี

ที่บริเวณห่างจากถนนบรมราชชนนีตัดกับถนนกาญจนาภิเษก ไปทางทิศตะวันออกตามแนวถนนบรมราชชนนี ระยะประมาณ ๓,๕๕๐ เมตร ไปทางทิศตะวันออกเฉียงเหนือและทิศเหนือ จนจดแนวเขตผังเมืองรวมด้านเหนือ ที่บริเวณห่างจากคลองมหาสวัสดิ์ตัดกับถนนกาญจนาภิเษก ไปทางทิศตะวันออกตามแนวคลองมหาสวัสดิ์ ระยะประมาณ ๔,๐๕๐ เมตร

ถนนสาย ช ๓ เป็นถนนโครงการกำหนดให้ก่อสร้างใหม่และถนนเดิมกำหนดให้ขยายเขตทาง คือ ถนนกรุงเทพกรีฑา–ร่มเกล้า เริ่มต้นจากถนนศรีนครินทร์ ที่บริเวณถนนกรุงเทพกรีฑาบรรจบกับถนนศรีนครินทร์ ไปทางทิศตะวันออกเฉียงใต้ ตามแนวถนนเดิม ระยะประมาณ ๑,๐๐๐ เมตร ไปทางทิศตะวันออกเฉียงเหนือ ระยะประมาณ ๔,๖๐๐ เมตร ไปทางทิศตะวันออก ระยะประมาณ ๕,๕๐๐ เมตร จนบรรจบกับถนนร่มเกล้า ที่บริเวณถนนร่มเกล้าบรรจบกับถนนเจ้าคุณทหาร

ถนนสาย ช ๔ เป็นถนนโครงการกำหนดให้ก่อสร้างใหม่ คือ ถนนพรานนก–พุทธมณฑลสาย ๔ เริ่มต้นจากถนนจรัญสนิทวงศ์ ที่บริเวณถนนพรานนกบรรจบกับถนนจรัญสนิทวงศ์ ไปทางทิศตะวันตก ระยะประมาณ ๙๘๐ เมตร ตัดกับคลองชักพระ ที่บริเวณห่างจากคลองชักพระบรรจบกับคลองมอญ ไปทางทิศเหนือตามแนวคลองชักพระ ระยะประมาณ ๑,๑๐๐ เมตร ไปทางทิศตะวันตก ระยะประมาณ ๓,๖๐๐ เมตร ตัดกับถนนสาย ฉ ๒ (ถนนพุทธมณฑลสาย ๑) ที่บริเวณห่างจากถนนสาย ฉ ๒ (ถนนพุทธมณฑลสาย ๑) ตัดกับคลองบางพรม ไปทางทิศใต้ตามแนวถนนสาย ฉ ๒ (ถนนพุทธมณฑลสาย ๑) ระยะประมาณ ๕๐๐ เมตร ไปทางทิศตะวันตก ระยะประมาณ ๒,๐๐๐ เมตร ตัดกับถนนกาญจนาภิเษก ที่บริเวณห่างจากถนนกาญจนาภิเษกตัดกับคลองบางเชือกหนัง ไปทางทิศเหนือตามแนวถนนกาญจนาภิเษก ระยะประมาณ ๓๕๐ เมตร ไปทางทิศตะวันตก ระยะประมาณ ๑,๐๐๐ เมตร ตัดกับถนนพุทธมณฑลสาย ๒ ที่บริเวณห่างจากถนนพุทธมณฑลสาย ๒ ตัดกับคลองบางเชือกหนัง ไปทางทิศเหนือตามแนวถนนพุทธมณฑลสาย ๒ ระยะประมาณ ๒๐๐ เมตร ไปทางทิศตะวันตก ระยะประมาณ ๔,๗๐๐ เมตร ตัดกับคลองทวีวัฒนา ที่บริเวณห่างจากคลองบางเชือกหนังตัดกับคลองทวีวัฒนา ไปทางทิศตะวันตกเฉียงเหนือตามแนวคลองทวีวัฒนา ระยะประมาณ ๓๐๐ เมตร ไปทางทิศตะวันตก จนจดแนวเขตผังเมืองรวมด้านตะวันตก ที่บริเวณห่างจากเส้นแบ่งเขตจังหวัดระหว่างกรุงเทพมหานครกับจังหวัดนครปฐมตัดกับถนนบรมราชชนนี ไปทางทิศใต้ตามแนวเส้นแบ่งเขตจังหวัดระหว่างกรุงเทพมหานครกับจังหวัดนครปฐม ระยะประมาณ ๓,๖๐๐ เมตร

๘. ถนนแบบ ฌ ขนาดเขตทาง ๘๐ เมตร จำนวน ๑ สาย เป็นถนนโครงการกำหนดให้ก่อสร้างใหม่ตามแนวของกรมทางหลวง คือ ถนนวงแหวนรอบนอก (ด้านใต้) เริ่มต้นจากถนนพระรามที่ ๒ ที่บริเวณถนนกาญจนาภิเษกบรรจบกับถนนพระรามที่ ๒ ไปทางทิศตะวันออกเฉียงใต้และทิศตะวันออก จนจดแนวเขตผังเมืองรวมด้านใต้ ที่บริเวณห่างจากเส้นแบ่งเขตจังหวัดระหว่างกรุงเทพมหานครกับจังหวัดสมุทรปราการตัดกับถนนสุขสวัสดิ์ ไปทางทิศใต้ตามแนวเส้นแบ่งเขตจังหวัดระหว่างกรุงเทพมหานครกับจังหวัดสมุทรปราการ ระยะประมาณ ๔,๔๐๐ เมตร

หมายเหตุ :- เหตุผลในการประกาศใช้กฎกระทรวงฉบับนี้ คือ โดยที่สมควรกำหนดให้ใช้บังคับผังเมืองรวม ในท้องที่กรุงเทพมหานคร เพื่อใช้เป็นแนวทางในการพัฒนา และการดำรงรักษาเมืองและบริเวณที่เกี่ยวข้องหรือชนบท ในด้านการใช้ประโยชน์ในทรัพย์สิน การคมนาคมและการขนส่ง การสาธารณูปโภค บริการสาธารณะ และสภาพแวดล้อม ทั้งนี้ เพื่อให้บรรลุวัตถุประสงค์ของการผังเมือง และโดยที่มาตรา ๒๖ วรรคหนึ่ง แห่งพระราชบัญญัติการผังเมือง พ.ศ. ๒๕๑๘ ซึ่งแก้ไขเพิ่มเติมโดยพระราชบัญญัติการผังเมือง (ฉบับที่ ๓) พ.ศ. ๒๕๓๕ บัญญัติว่า การใช้บังคับผังเมืองรวมให้กระทำโดยกฎกระทรวง จึงจำเป็นต้องออกกฎกระทรวงนี้