



พระราชกฤษฎีกา

กำหนดเขตที่ดินในบริเวณที่จะเวนคืน
ในท้องที่ตำบลทรงธรรม และตำบลหนองปลิง
อำเภอเมืองกำแพงเพชร จังหวัดกำแพงเพชร
พ.ศ. ๒๕๖๐

สมเด็จพระเจ้าอยู่หัวมหาวชิราลงกรณ บดินทรเทพยวรางกูร

ให้ไว้ ณ วันที่ ๒๔ ธันวาคม พ.ศ. ๒๕๖๐
เป็นปีที่ ๒ ในรัชกาลปัจจุบัน

สมเด็จพระเจ้าอยู่หัวมหาวชิราลงกรณ บดินทรเทพยวรางกูร มีพระราชโองการโปรดเกล้าฯ ให้ประกาศว่า

โดยที่เป็นการสมควรกำหนดเขตที่ดินในบริเวณที่จะเวนคืน ในท้องที่ตำบลทรงธรรม และตำบลหนองปลิง อำเภอเมืองกำแพงเพชร จังหวัดกำแพงเพชร เพื่อสร้างทางหลวงชนบท สายเชื่อมระหว่างทางหลวงแผ่นดินหมายเลข ๑ กับทางหลวงแผ่นดินหมายเลข ๑๑๒

อาศัยอำนาจตามความในมาตรา ๑๗๕ ของรัฐธรรมนูญแห่งราชอาณาจักรไทย กับมาตรา ๕ วรรคสาม และมาตรา ๖ แห่งพระราชบัญญัติว่าด้วยการเวนคืนอสังหาริมทรัพย์ พ.ศ. ๒๕๓๐ ประกอบกับมาตรา ๖๘/๑ แห่งพระราชบัญญัติทางหลวง พ.ศ. ๒๕๓๕ ซึ่งแก้ไขเพิ่มเติมโดยพระราชบัญญัติทางหลวง (ฉบับที่ ๒) พ.ศ. ๒๕๔๙ จึงทรงพระกรุณาโปรดเกล้าฯ ให้ตราพระราชกฤษฎีกาขึ้นไว้ ดังต่อไปนี้

มาตรา ๑ พระราชกฤษฎีกานี้เรียกว่า “พระราชกฤษฎีกากำหนดเขตที่ดินในบริเวณที่จะเวนคืน ในท้องที่ตำบลทรงธรรม และตำบลหนองปลิง อำเภอเมืองกำแพงเพชร จังหวัดกำแพงเพชร พ.ศ. ๒๕๖๐”

มาตรา ๒ พระราชกฤษฎีกานี้ให้ใช้บังคับตั้งแต่วันถัดจากวันประกาศในราชกิจจานุเบกษา เป็นต้นไป

มาตรา ๓ พระราชกฤษฎีกานี้ให้ใช้บังคับได้มีกำหนดสี่ปี

มาตรา ๔ ที่ดินที่จะเวนคืนตามพระราชกฤษฎีกานี้มีวัตถุประสงค์เพื่อใช้ในการสร้างทางหลวงชนบท สายเชื่อมระหว่างทางหลวงแผ่นดินหมายเลข ๑ กับทางหลวงแผ่นดินหมายเลข ๑๑๒

มาตรา ๕ ให้อธิบดีกรมทางหลวงชนบทเป็นเจ้าหน้าที่เวนคืนตามพระราชกฤษฎีกานี้

มาตรา ๖ เขตที่ดินในบริเวณที่จะเวนคืนตามพระราชกฤษฎีกานี้ อยู่ในท้องที่ตำบลทรงธรรม และตำบลหนองปลิง อำเภอเมืองกำแพงเพชร จังหวัดกำแพงเพชร มีส่วนแคบที่สุดสองร้อยเมตร และส่วนกว้างที่สุดแปดร้อยเมตร ทั้งนี้ ภายในแนวเขตตามแผนที่ท้ายพระราชกฤษฎีกานี้

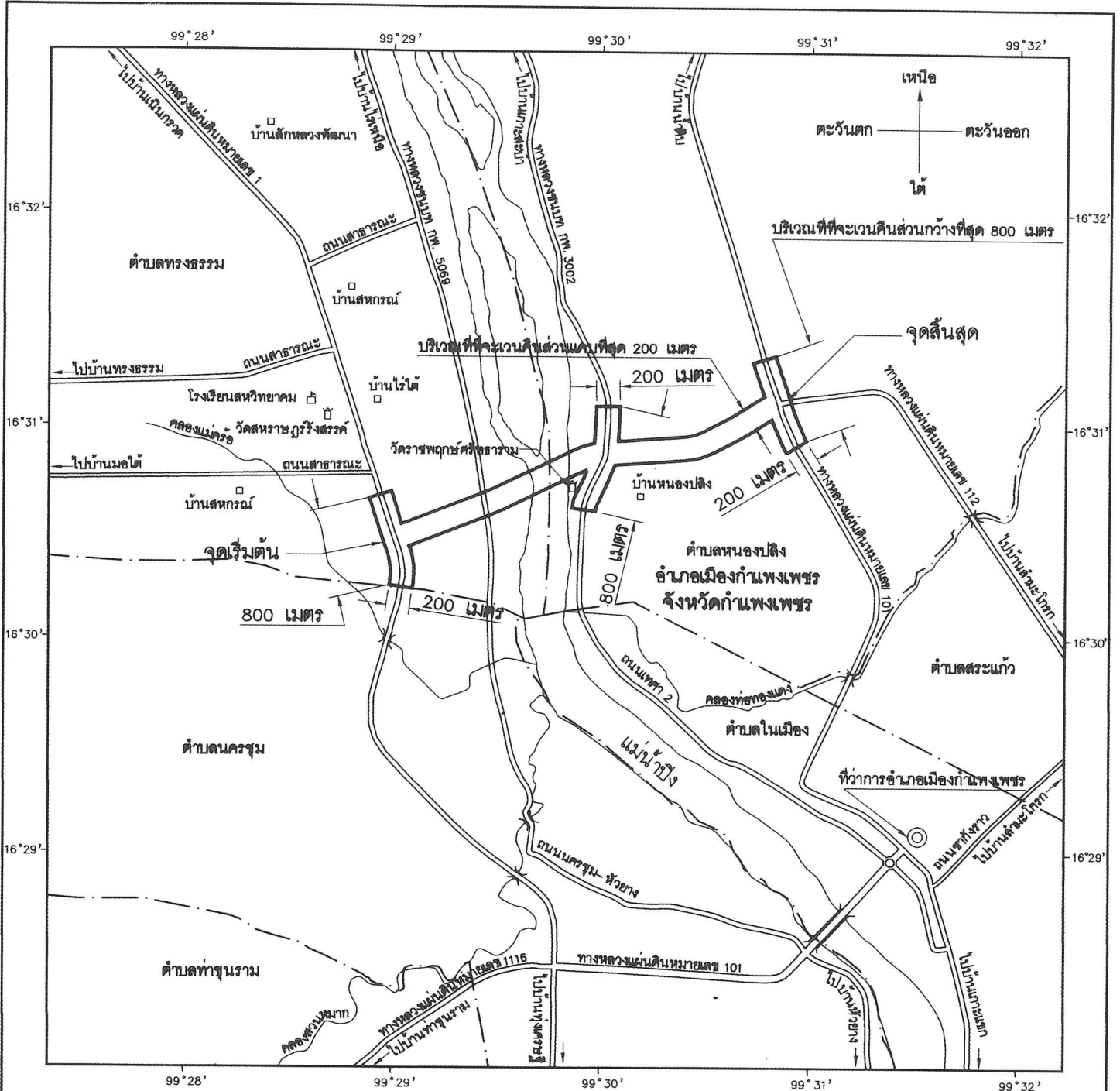
มาตรา ๗ ให้รัฐมนตรีว่าการกระทรวงคมนาคมรักษาการตามพระราชกฤษฎีกานี้

ผู้รับสนองพระราชโองการ
พลเอก ประยุทธ์ จันทร์โอชา
นายกรัฐมนตรี

แผนที่ทำพระราชกฤษฎีกากำหนดเขตที่ดินในบริเวณที่จะเวนคืน
 ในท้องที่ตำบลทรงธรรม และตำบลหนองปลิง อำเภอเมืองกำแพงเพชร จังหวัดกำแพงเพชร


พ.ศ. 2560


มาตราส่วน 1 : 50,000



เครื่องหมาย

- | | | | |
|--|----------------------------------|--|-------------------------------|
| | แนวเขตที่ดินในบริเวณที่จะเวนคืน | | ที่ว่าการอำเภอ |
| | เขตตำบล เขตองค์การบริหารส่วนตำบล | | หมู่บ้าน บ้าน |
| | ทางหลวง ถนน ซอย | | มหาวิทยาลัย วิทยาลัย โรงเรียน |
| | สะพาน | | วัด ศาสนสถาน |
| | แม่น้ำ คลอง ห้วย | | |


 (นายประวัติ คงสม)
 ผู้อำนวยการสำนักสำรวจและออกแบบ


 (นายพิศักดิ์ จิตวิริยะวาทิน)
 อธิบดีกรมทางหลวงชนบท

หมายเหตุ :- เหตุผลในการประกาศใช้พระราชกฤษฎีกานี้ คือ เนื่องจากมีความจำเป็นต้องสร้างทางหลวงชนบท สายเชื่อมระหว่างทางหลวงแผ่นดินหมายเลข ๑ กับทางหลวงแผ่นดินหมายเลข ๑๑๒ ในท้องที่ตำบลทรงธรรม และตำบลหนองปลิง อำเภอเมืองกำแพงเพชร จังหวัดกำแพงเพชร เพื่ออำนวยความสะดวกและความรวดเร็วแก่การจราจรและการขนส่งอันเป็นกิจการสาธารณูปโภค สมควรกำหนดเขตที่ดินในบริเวณที่จะเวนคืนในท้องที่ดังกล่าว เพื่อให้เจ้าหน้าที่หรือผู้ซึ่งได้รับมอบหมายจากเจ้าหน้าที่มีสิทธิเข้าไปทำการสำรวจและเพื่อทราบข้อเท็จจริงเกี่ยวกับสิ่งหาริมทรัพย์ที่จะต้องเวนคืนที่แน่นอน จึงจำเป็นต้องตราพระราชกฤษฎีกานี้