



แผนพัฒนาจังหวัด กำแพงเพชร

(พ.ศ. ๒๕๖๑ - ๒๕๖๕)

ฉบับทบทวนใหม่ (รอบปี พ.ศ.๒๕๖๕)





แผนพัฒนาจังหวัดกำแพงเพชร
(พ.ศ. ๒๕๖๑ – ๒๕๖๕)
ฉบับทบทวนใหม่ (รอบปี พ.ศ. ๒๕๖๕)



สารบัญเรื่อง

ส่วนที่	เรื่อง	หน้า
ส่วนที่ ๑	สภาพทั่วไปของจังหวัด	๑
๑.๑	ความเป็นมา	๑
๑.๒	ลักษณะทางกายภาพ	๑
๑.๓	ข้อมูลการปกครอง/ประชากร	๔
๑.๔	ข้อมูลด้านเศรษฐกิจ	๗
๑.๕	ข้อมูลด้านการท่องเที่ยว	๑๗
๑.๖	ข้อมูลด้านสังคม	๑๗
๑.๗	ข้อมูลด้านทรัพยากรธรรมชาติและสิ่งแวดล้อม	๑๙
๑.๘	ข้อมูลด้านโครงสร้างพื้นฐาน	๓๘
๑.๙	สรุปผลการดำเนินการตามแผนพัฒนาจังหวัดกำแพงเพชร (พ.ศ.๒๕๕๗ - พ.ศ.๒๕๖๐)	๔๖
ส่วนที่ ๒	การวิเคราะห์สภาพการณ์และศักยภาพ	๔๙
๒.๑	การวิเคราะห์ข้อมูลเศรษฐกิจ	๔๙
๒.๒	การวิเคราะห์ข้อมูลสังคมและความมั่นคง	๕๙
๒.๓	การวิเคราะห์ข้อมูลทรัพยากรธรรมชาติและสิ่งแวดล้อม	๗๔
๒.๔	สรุปประเด็นปัญหาและความต้องการของประชาชนเชิงพื้นที่	๘๔
๒.๕	การวิเคราะห์ประเด็นการพัฒนาที่เชื่อมโยงกับกรอบทิศทางการพัฒนาประเทศไทย ๔ มิติ โดยใช้ตัวชี้วัดการพัฒนาจังหวัด	๙๓
๒.๖	การวิเคราะห์สถานะแวดล้อม (SWOT) ของจังหวัด	๑๐๑
ส่วนที่ ๓	ประเด็นการพัฒนาจังหวัดกำแพงเพชร	๑๐๕
๓.๑	เป้าหมายการพัฒนา	๑๐๗
๓.๒	พันธกิจ	๑๐๙
๓.๓	วัตถุประสงค์	๑๐๙
๓.๔	ประเด็นการพัฒนา	๑๑๐
๓.๕	วัตถุประสงค์เชิงยุทธศาสตร์ แนวทางการพัฒนา และแผนงาน	๑๑๐
ส่วนที่ ๔	แบบฟอร์มการจัดทำแผนพัฒนาจังหวัด	๑๑๒
๔.๑	แบบฟอร์มการจัดทำแผนพัฒนาจังหวัดกำแพงเพชร ๕ ปี (พ.ศ. ๒๕๖๑ - ๒๕๖๕) (แบบ จ.๑)	๑๑๒
๔.๒	แบบสรุปโครงการแบบย่อ (Project Idea) (แบบ จ.๑-๑)	๒๕๑
๔.๓	เอกสารแนบ ๑ แผนที่ยุทธศาสตร์แผนพัฒนาจังหวัดกำแพงเพชร (พ.ศ.๒๕๖๑-๒๕๖๕) และการจัดทำโครงการเพื่อขับเคลื่อนการพัฒนาจังหวัดกำแพงเพชรด้วยการวิเคราะห์ห่วงโซ่คุณค่า	๓๐๐
๔.๔	เอกสารแนบ ๒ ความเชื่อมโยงระหว่างแผนพัฒนาจังหวัดกำแพงเพชร และนโยบายการบริหารราชการแผ่นดิน, ยุทธศาสตร์ชาติ, วิสัยทัศน์ประเทศไทย ๒๕๕๘ - ๒๕๖๓: มั่นคง มั่งคั่ง ยั่งยืน, ประเทศไทย ๔.๐, แผนพัฒนาเศรษฐกิจและสังคมแห่งชาติ ฉบับที่ ๑๒ (พ.ศ. ๒๕๖๐ - ๒๕๖๔), ยุทธศาสตร์การพัฒนาระดับภาคเหนือ, และแผนพัฒนากลุ่มจังหวัดภาคเหนือตอนล่าง ๒	๓๐๔

สารบัญเรื่อง (ต่อ)

ส่วนที่	เรื่อง	หน้า
ส่วนที่ ๕	ภาคผนวก	๒๙๔
๕.๑	ภาคผนวก ก รายงานตรวจสอบการดำเนินการตามพระราชกฤษฎีกา ว่าด้วยการ บริหารงานจังหวัดและกลุ่มจังหวัดแบบบูรณาการ พ.ศ. ๒๕๕๑	๓๑๖
๕.๒	ภาคผนวก ข สรุปผลการทบทวนแผนพัฒนาจังหวัด/กลุ่มจังหวัด(พ.ศ.๒๕๖๑ – ๒๕๖๕) (ฉบับทบทวน รอบปี ๒๕๖๔)	๓๑๗

รายการตาราง

ตารางที่	ชื่อตาราง
ตาราง ๑-๑	สถิติปริมาณฝน ณ สถานีอุตุวิทยามหิดลวิทยำแพงเพชร
ตาราง ๑-๒	เขตการปกครองของจังหวัดกำแพงเพชร
ตาราง ๑-๓	จำนวนประชากรของจังหวัดกำแพงเพชร
ตาราง ๑-๔	จำนวนประชากรชาวไทยภูเขาของจังหวัดกำแพงเพชร
ตาราง ๑-๕	จำนวนศาสนิกชนที่นับถือพุทธศาสนาจำแนกตามนิกาย
ตาราง ๑-๖	จำนวนศาสนิกชนที่นับถือศาสนาอิสลามและคริสต์ศาสนาจำแนกตามนิกาย
ตาราง ๑-๗	พืชเศรษฐกิจที่สำคัญของจังหวัดกำแพงเพชร
ตาราง ๑-๘	การใช้ประโยชน์ที่ดินจังหวัดกำแพงเพชร
ตาราง ๑-๙	ลักษณะการถือครองที่ดินทางการเกษตร
ตาราง ๑-๑๐	เนื้อที่ปลูกข้าวนาปี เนื้อที่เก็บเกี่ยว ผลผลิตและผลผลิตเฉลี่ยต่อไร่ ปีเพาะปลูก ๒๕๖๑/๖๒
ตาราง ๑-๑๑	เนื้อที่ปลูกข้าวนาปรัง เนื้อที่เก็บเกี่ยวผลผลิต และผลผลิตเฉลี่ยต่อไร่ ปีเพาะปลูก ๒๕๖๑/๖๒
ตาราง ๑-๑๒	เนื้อที่เพาะปลูกพืชไร่ เนื้อที่เก็บเกี่ยว ผลผลิต และผลผลิตเฉลี่ยต่อไร่ ปีเพาะปลูก ๒๕๖๑/๖๒
ตาราง ๑-๑๓	เนื้อที่เพาะปลูกพืชผัก เนื้อที่เก็บเกี่ยว ผลผลิต และผลผลิตเฉลี่ยต่อไร่ ปีเพาะปลูก ๒๕๖๑
ตาราง ๑-๑๔	เนื้อที่เพาะปลูกไม้ผลและไม้ยืนต้น เนื้อที่เก็บเกี่ยว ผลผลิต และผลผลิตเฉลี่ยต่อไร่ ปีเพาะปลูก ๒๕๖๑
ตาราง ๑-๑๕	ปศุสัตว์
ตาราง ๑-๑๖	ครัวเรือนที่เพาะเลี้ยงสัตว์น้ำในพื้นที่น้ำจืด บ่อ กระจัง เนื้อที่ และปริมาณสัตว์น้ำจืดที่จับได้จากการทำประมงน้ำจืด
ตาราง ๑-๑๗	ปริมาณสัตว์น้ำจืดที่จับได้จากการทำประมงน้ำจืด (กิโลกรัม)
ตาราง ๑-๑๘	สหกรณ์ จำแนกตามประเภทสหกรณ์ ปี พ.ศ. ๒๕๖๓
ตาราง ๑-๑๙	ธุรกิจนิติบุคคล
ตาราง ๑-๒๐	นิติบุคคลจดทะเบียนตั้งใหม่และเลิก
ตาราง ๑-๒๑	การเงิน/การธนาคาร
ตาราง ๑-๒๒	จำนวนโรงงานอุตสาหกรรมในจังหวัดกำแพงเพชร
ตาราง ๑-๒๓	ข้าว: โรงสีข้าวในจังหวัดกำแพงเพชร
ตาราง ๑-๒๔	มันสำปะหลัง: จำนวนลานมัน/โรงงานแปรรูปมันสำปะหลังในจังหวัดกำแพงเพชร
ตาราง ๑-๒๕	อ้อย: จำนวนโรงงานน้ำตาล/โรงงานไฟฟ้า
ตาราง ๑-๒๖	สถานประกอบการที่รับการส่งเสริมการลงทุน
ตาราง ๑-๒๗	ตารางแสดงจำนวนโรงงานอุตสาหกรรม (แยกตามหมวดอุตสาหกรรม)
ตาราง ๑-๒๘	ตารางแสดงจำนวนโรงงานอุตสาหกรรมแปรรูปข้าว อ้อย และมันสำปะหลังในจังหวัดกำแพงเพชร

รายการตาราง (ต่อ)

ตารางที่	ชื่อตาราง
ตาราง ๑-๒๙	ข้อมูลด้านการท่องเที่ยว ปี พ.ศ.๒๕๖๑
ตาราง ๑-๓๐	ภาพรวมอัตราส่วนประชากรต่อบุคลากรสาธารณสุข
ตาราง ๑-๓๑	จำนวนนักเรียน/บุคลากรทางการศึกษาระดับประถมศึกษา/มัธยมศึกษา
ตาราง ๑-๓๒	จำนวนนักศึกษามหาวิทยาลัยราชภัฏกำแพงเพชร พ.ศ.๒๕๖๒ (จำแนกตามคณะ และประเภทนักศึกษา)
ตาราง ๑-๓๓	จำนวนบุคลากรมหาวิทยาลัยราชภัฏกำแพงเพชร
ตาราง ๑-๓๔	จำนวนแหล่งน้ำ จำแนกตามประเภทแหล่งน้ำ เป็นรายอำเภอ พ.ศ. ๒๕๖๑
ตาราง ๑-๓๕	ปริมาณน้ำที่เก็บเฉลี่ยทั้งปี จำแนกตามประเภทแหล่งน้ำ เป็นรายอำเภอ พ.ศ. ๒๕๖๑
ตาราง ๑-๓๖	เขตความเหมาะสมของดินสำหรับปลูกข้าว
ตาราง ๑-๓๗	เขตความเหมาะสมของดินสำหรับปลูกมันสำปะหลัง
ตาราง ๑-๓๘	เขตความเหมาะสมของดินสำหรับปลูกอ้อย
ตาราง ๑-๓๙	เขตความเหมาะสมของดินสำหรับปลูกข้าวโพด
ตาราง ๑-๔๐	เขตความเหมาะสมของดินสำหรับปลูกยางพารา
ตาราง ๑-๔๑	เปรียบเทียบเนื้อที่ป่าไม้ในจังหวัดกำแพงเพชร ระหว่างปี พ.ศ. ๒๕๓๘ - ๒๕๖๑
ตาราง ๑-๔๒	สรุปผลคุณภาพน้ำรายสถานีจังหวัดกำแพงเพชร ปีงบประมาณ พ.ศ.๒๕๖๑
ตาราง ๑-๔๓	ผลวิเคราะห์คุณภาพน้ำรายสถานีจังหวัดกำแพงเพชร (เฉพาะพารามิเตอร์ที่สำคัญ) ปีงบประมาณ พ.ศ.๒๕๖๒
ตาราง ๑-๔๔	ข้อมูลเบื้องต้นระบบบำบัดน้ำเสียชุมชนของเทศบาล
ตาราง ๑-๔๕	ผลการตรวจวัดคุณภาพอากาศและเสียง ปี ๒๕๖๒
ตาราง ๑-๔๖	ข้อมูลโครงข่ายทางหลวง (แขวงทางหลวงกำแพงเพชร)
ตาราง ๑-๔๗	ข้อมูลโครงข่ายทางหลวงชนบท (แขวงทางหลวงชนบทกำแพงเพชร)
ตาราง ๑-๔๘	ข้อมูลโครงข่ายทางหลวงชนบท (หมวดบำรุงทางหลวงชนบทคลองขลุง)
ตาราง ๑-๔๙	ข้อมูลโครงข่ายทางหลวงชนบท (หมวดบำรุงทางหลวงชนบททรายทองวัฒนา)
ตาราง ๑-๕๐	การให้บริการไฟฟ้าในพื้นที่จังหวัดกำแพงเพชรของการไฟฟ้าส่วนภูมิภาค (กฟภ.)
ตาราง ๑-๕๑	การเข้าถึงน้ำประปาของประชาชนในหมู่บ้านในอำเภอต่าง ๆ ของจังหวัดกำแพงเพชร
ตาราง ๑-๕๒	สรุปผลการดำเนินการตามแผนพัฒนาจังหวัดกำแพงเพชร (พ.ศ.๒๕๕๗ - พ.ศ.๒๕๖๐)
ตาราง ๒-๑	ผลิตภัณฑ์มวลรวม ณ ราคาประจำปี ระหว่างปี ๒๕๕๗ - ๒๕๖๑
ตาราง ๒-๒	ผลิตภัณฑ์มวลรวมสาขาย่อยสำคัญ (๓ ลำดับแรก) ณ ราคาประจำปี (พ.ศ. ๒๕๕๗-๒๕๖๑)
ตาราง ๒-๓	อัตราการเปลี่ยนแปลงผลิตภัณฑ์มวลรวมจังหวัดแบบปริมาณลูกโซ่ (CVM) (พ.ศ. ๒๕๕๗ - พ.ศ. ๒๕๖๑)
ตาราง ๒-๔	ผลิตภัณฑ์มวลรวมต่อหัว ณ ราคาประจำปี (พ.ศ. ๒๕๕๗ - พ.ศ. ๒๕๖๑)
ตาราง ๒-๕	อัตราเงินเฟ้อ เฉลี่ย ๔ ปี (พ.ศ.๒๕๕๗ - พ.ศ.๒๕๖๑)
ตาราง ๒-๖	เนื้อที่ปลูกข้าวนาปี เนื้อที่เก็บเกี่ยว ผลผลิต และผลผลิตเฉลี่ยต่อไร่ (จำแนกตามประเภทข้าว)

รายการตาราง (ต่อ)

ตารางที่	ชื่อตาราง
ตาราง ๒-๗	เนื้อที่ปลูกข้าวนาปรัง เนื้อที่เก็บเกี่ยว ผลผลิต และผลผลิตเฉลี่ยต่อไร่ (จำแนกตามประเภทข้าว)
ตาราง ๒-๘	เนื้อที่เพาะปลูก เนื้อที่เก็บเกี่ยว ผลผลิต และผลผลิตเฉลี่ยต่อไร่ มันสำปะหลัง
ตาราง ๒-๙	เนื้อที่เพาะปลูก เนื้อที่เก็บเกี่ยว ผลผลิต และผลผลิตเฉลี่ยต่อไร่ อ้อยโรงงาน
ตาราง ๒-๑๐	เนื้อที่เพาะปลูก เนื้อที่เก็บเกี่ยว ผลผลิต และผลผลิตเฉลี่ยต่อไร่ ข้าวโพดเลี้ยงสัตว์
ตาราง ๒-๑๑	เนื้อที่เพาะปลูก เนื้อที่เก็บเกี่ยว ผลผลิต และผลผลิตเฉลี่ยต่อไร่ ยางพารา
ตาราง ๒-๑๒	เนื้อที่เพาะปลูก เนื้อที่เก็บเกี่ยว ผลผลิต และผลผลิตเฉลี่ยต่อไร่ ปาล์มน้ำมัน
ตาราง ๒-๑๓	เนื้อที่เพาะปลูก เนื้อที่เก็บเกี่ยว ผลผลิต และผลผลิตเฉลี่ยต่อไร่ กล้ายไข่
ตาราง ๒-๑๔	GPP สาขาการผลิตย่อย
ตาราง ๒-๑๕	จำนวนโรงงานอุตสาหกรรมในจังหวัดกำแพงเพชร
ตาราง ๒-๑๖	จำนวนลานมัน/ โรงงานแปรรูปมันสำปะหลังในจังหวัดกำแพงเพชร
ตาราง ๒-๑๗	จำนวนโรงงานน้ำตาล/ โรงงานไฟฟ้าในจังหวัดกำแพงเพชร
ตาราง ๒-๑๘	จำนวนเหมืองแร่ คนงาน และปริมาณแร่ที่ผลิตได้ จำแนกตามชนิดแร่ พ.ศ.๒๕๕๘ – ๒๕๖๒
ตาราง ๒-๑๙	ข้อมูลด้านการท่องเที่ยว
ตาราง ๒-๒๐	ข้อมูลโครงสร้างประชากร
ตาราง ๒-๒๑	การจดทะเบียนสมรส และหย่า
ตาราง ๒-๒๒	กำลังแรงงานและการมีงานทำ
ตาราง ๒-๒๓	อัตราการว่างงาน
ตาราง ๒-๒๔	ผลิตภาพแรงงาน
ตาราง ๒-๒๕	สัดส่วนผู้อยู่ในระบบประกันสังคม
ตาราง ๒-๒๖	จำนวนประชากรอายุ ๑๕ ปีขึ้นไปที่มีงานทำ จำแนกตามระดับการศึกษาที่สำเร็จ
ตาราง ๒-๒๗	จำนวนปีการศึกษาเฉลี่ย
ตาราง ๒-๒๘	ค่าเฉลี่ย O-Net ระดับชั้นมัธยมศึกษาปีที่ ๓
ตาราง ๒-๒๙	จำนวนสถานพยาบาลที่มีเตียงผู้ป่วยรับไว้ค้างคืน จำนวนเตียง บุคลากรทางสาธารณสุข และผู้ป่วย
ตาราง ๒-๓๐	สัดส่วนประชากรต่อบุคลากรทางสาธารณสุข
ตาราง ๒-๓๑	สถานการณ์การพัฒนาคุณภาพระบบบริการสุขภาพ
ตาราง ๒-๓๒	อัตราการเจ็บป่วยด้วยโรคไม่ติดต่อเรื้อรัง ๕ โรค
ตาราง ๒-๓๓	สัดส่วนคนจน
ตาราง ๒-๓๔	อัตราการเปลี่ยนแปลงของรายได้เฉลี่ยของครัวเรือน
ตาราง ๒-๓๕	อัตราส่วนหนี้เฉลี่ยต่อรายได้เฉลี่ยของครัวเรือน
ตาราง ๒-๓๖	สถิติการรับแจ้งและจับกุมกลุ่มคดีอุกฉกรรจ์และสะเทือนขวัญ
ตาราง ๒-๓๗	สถิติการรับแจ้งและจับกุมกลุ่มคดีประทุษร้ายต่อทรัพย์สิน
ตาราง ๒-๓๘	สถิติการรับแจ้งและจับกุมกลุ่มคดีที่รัฐเป็นผู้เสียหาย

รายการตาราง (ต่อ)

ตารางที่	ชื่อตาราง
ตาราง ๒-๓๘	สัดส่วนคดีอาชญากรรม/คดียาเสพติดต่อประชากรแสนคน
ตาราง ๒-๔๐	แรงงานต่างด้าวที่มีใบอนุญาตทำงานและทำงานในจังหวัดกำแพงเพชร
ตาราง ๒-๔๑	ครัวเรือนที่เข้าถึงน้ำประปาของการประปาส่วนภูมิภาค
ตาราง ๒-๔๒	หมู่บ้านที่มีและไม่มีประปาหมู่บ้าน
ตาราง ๒-๔๓	ครัวเรือนที่เข้าถึงไฟฟ้า
ตาราง ๒-๔๔	ประชากรที่เข้าถึงอินเทอร์เน็ต
ตาราง ๒-๔๕	การใช้ประโยชน์ที่ดิน
ตาราง ๒-๔๖	เปรียบเทียบเนื้อที่ป่าไม้ในจังหวัดกำแพงเพชร ระหว่างปี พ.ศ.๒๕๓๘ - ๒๕๖๒
ตาราง ๒-๔๗	การเปลี่ยนแปลงพื้นที่ป่าไม้
ตาราง ๒-๔๘	จำแนกกลุ่มดินที่พบในจังหวัดกำแพงเพชร
ตาราง ๒-๔๙	สรุปรายละเอียดพื้นที่ภัยแล้ง
ตาราง ๒-๕๐	สรุปรายละเอียดสถานการณ์อุทกภัย วาตภัย
ตาราง ๒-๕๑	ปริมาณขยะมูลฝอย
ตาราง ๒-๕๒	สัดส่วนปริมาณการใช้น้ำมันเชื้อเพลิงเพื่อยานพาหนะต่อประชากร
ตาราง ๒-๕๓	สัดส่วนปริมาณการใช้ไฟฟ้าภาคครัวเรือนต่อประชากร
ตาราง ๒-๕๔	สัดส่วนปริมาณการใช้ไฟฟ้าภาคที่ไม่ใช่ครัวเรือนต่อผลิตภัณฑ์มวลรวมจังหวัด (GPP)
ตาราง ๒-๕๕	สัดส่วนปริมาณการใช้น้ำมันเชื้อเพลิงในภาคอุตสาหกรรมต่อผลิตภัณฑ์มวลรวม (GPP) ณ ราคาประจำปีภาคอุตสาหกรรม
ตาราง ๒-๕๖	ความสามารถในการเบิกจ่ายงบประมาณของจังหวัดกำแพงเพชร (งบประมาณตามแผนปฏิบัติการราชการจังหวัด)
ตาราง ๒-๕๗	สรุปปัญหาและความต้องการของประชาชนในพื้นที่ จังหวัดกำแพงเพชร
ตาราง ๒-๕๘	ข้อมูลประกอบกราฟตัวชี้วัดการพัฒนา จังหวัดกำแพงเพชร
ตาราง ๒-๕๙	สรุปผลการวิเคราะห์ข้อมูลตามมิติการพัฒนาเปรียบเทียบกับค่าเฉลี่ยของประเทศ

รายการแผนที่

แผนที่ที่	ชื่อแผนที่
แผนที่ ๑-๑	แผนที่อำเภอต่าง ๆ ของจังหวัดกำแพงเพชร
แผนที่ ๑-๒	โครงข่ายถนนของกรมทางหลวง

รายการแผนภูมิ

แผนภูมิที่	ชื่อแผนภูมิ
แผนภูมิ ๒-๑	ผลิตภัณฑ์มวลรวมและผลิตภัณฑ์มวลรวมต่อหัว (GPP Per Capita) ณ ราคาประจำปี พ.ศ. ๒๕๕๗ - ๒๕๖๑
แผนภูมิ ๒-๒	ผลิตภัณฑ์มวลรวมและอัตราการเปลี่ยนแปลง

รายการแผนภูมิ (ต่อ)

แผนภูมิที่	ชื่อแผนภูมิ
แผนภูมิ ๒-๓	อัตราเงินเฟ้อ เฉลี่ย ๔ ปี (พ.ศ.๒๕๕๗ - พ.ศ.๒๕๖๑)
แผนภูมิ ๒-๔	GPP สาขาการผลิตย่อยโดยเปรียบเทียบปี พ.ศ. ๒๕๕๗ - ๒๕๖๑
แผนภูมิ ๒-๕	จำนวนโรงงานอุตสาหกรรมในจังหวัดกำแพงเพชร
แผนภูมิ ๒-๖	กราฟแสดงจำนวนลานมัน/ โรงงานแปรรูปมันสำปะหลังในจังหวัดกำแพงเพชร
แผนภูมิ ๒-๗	กราฟแสดงจำนวนน้ำตาล/ โรงงานไฟฟ้าในจังหวัดกำแพงเพชร
แผนภูมิ ๒-๘	จำนวนนักท่องเที่ยวและรายได้จากการท่องเที่ยว
แผนภูมิ ๒-๙	อัตราการว่างงาน
แผนภูมิ ๒-๑๐	ผลิตภาพแรงงาน
แผนภูมิ ๒-๑๑	สัดส่วนผู้อยู่ในระบบประกันสังคม
แผนภูมิ ๒-๑๒	จำนวนประชากรอายุ ๑๕ ปีขึ้นไปที่มีงานทำ จำแนกตามระดับการศึกษาที่สำเร็จ
แผนภูมิ ๒-๑๓	จำนวนปีการศึกษาเฉลี่ย
แผนภูมิ ๒-๑๔	ค่าเฉลี่ย O-Net ระดับชั้นมัธยมศึกษาปีที่ ๓
แผนภูมิ ๒-๑๕	สัดส่วนประชากรต่อบุคลากรทางสาธารณสุข
แผนภูมิ ๒-๑๖	สถานการณ์การพัฒนาคุณภาพระบบบริการสุขภาพ
แผนภูมิ ๒-๑๗	สัดส่วนคนจน
แผนภูมิ ๒-๑๘	อัตราการเปลี่ยนแปลงของรายได้เฉลี่ยของครัวเรือน
แผนภูมิ ๒-๑๙	อัตราส่วนหนี้เฉลี่ยต่อรายได้เฉลี่ยของครัวเรือน
แผนภูมิ ๒-๒๐	สถิติการรับแจ้งและจับกุมกลุ่มคดีอุกฉกรรจ์และสะเทือนขวัญ
แผนภูมิ ๒-๒๑	สถิติการรับแจ้งและจับกุมกลุ่มคดีประทุษร้ายต่อทรัพย์
แผนภูมิ ๒-๒๒	สถิติการรับแจ้งและจับกุมกลุ่มคดีที่รัฐเป็นผู้เสียหาย
แผนภูมิ ๒-๒๓	แรงงานต่างด้าวที่มีใบอนุญาตทำงานและทำงานในจังหวัดกำแพงเพชร
แผนภูมิ ๒-๒๔	ครัวเรือนที่เข้าถึงน้ำประปาของการประปาส่วนภูมิภาค
แผนภูมิ ๒-๒๕	ครัวเรือนที่เข้าถึงไฟฟ้า
แผนภูมิ ๒-๒๖	ประชากรที่เข้าถึงอินเทอร์เน็ต
แผนภูมิ ๒-๒๗	การใช้ประโยชน์ที่ดิน
แผนภูมิ ๒-๒๘	สัดส่วนปริมาณการใช้น้ำมันเชื้อเพลิงเพื่อยานพาหนะต่อประชากร
แผนภูมิ ๒-๒๙	สัดส่วนปริมาณการใช้ไฟฟ้าภาคครัวเรือนต่อประชากร
แผนภูมิ ๒-๓๐	สัดส่วนปริมาณการใช้ไฟฟ้าภาคที่ไม่ใช่ครัวเรือนต่อผลิตภัณฑ์มวลรวมจังหวัด (GPP)
แผนภูมิ ๒-๓๑	สัดส่วนปริมาณการใช้น้ำมันเชื้อเพลิงในภาคอุตสาหกรรมต่อผลิตภัณฑ์มวลรวม (GPP) ณ ราคาประจำปีภาคอุตสาหกรรม
แผนภูมิ ๒-๓๒	ความสามารถในการเบิกจ่ายงบประมาณของจังหวัดกำแพงเพชร
แผนภูมิ ๒-๓๓	กราฟแสดงภาพรวมตัวชี้วัดการพัฒนาจังหวัดกำแพงเพชร
แผนภูมิ ๒-๓๔	การวิเคราะห์สภาพแวดล้อมและศักยภาพของจังหวัด
แผนภูมิ ๓-๑	กรอบแนวคิดในการจัดทำแผนพัฒนาจังหวัด

ส่วนที่ ๑

สภาพทั่วไปของจังหวัด

ส่วนที่ ๒

การวิเคราะห์สภาพการณ์และศักยภาพ

ส่วนที่ ๓

ประเด็นการพัฒนาจังหวัดกำแพงเพชร
(พ.ศ.๒๕๖๑ - ๒๕๖๕)

ส่วนที่ ๔

แบบฟอร์มการจัดทำแผนพัฒนาจังหวัด

ภาคผนวก

ส่วนที่ ๑

สภาพทั่วไปของจังหวัด

๓๑ ๓๑ ๓๑ ๓๑๓ ๓๑ ๓๑ ๓๑

๑.๑ ความเป็นมา

จังหวัดกำแพงเพชร เป็นเมืองเก่าที่นับว่ามีความสำคัญทางประวัติศาสตร์และเจริญรุ่งเรืองมาตั้งแต่สมัยทวารวดี เป็นที่ตั้งของเมืองโบราณหลายเมือง เช่น เมืองชากังราว นครชุม ไตรตรังษ์ เทพนคร และคนที นอกจากนี้เมืองกำแพงเพชรยังเป็นเมืองที่สองที่สมเด็จพระเจ้าตากสินมหาราชได้ครองเมือง มีบรรดาศักดิ์เป็น “พระยาวชิรปราการ” ต่อมาในปี พ.ศ. ๒๔๕๕ ได้เปลี่ยนเมืองกำแพงเพชรเป็นจังหวัดกำแพงเพชร

ตามประวัติศาสตร์กล่าวว่ากำแพงเพชรเป็นเมืองหน้าด่านของสุโขทัยมีฐานะเป็นเมืองลูกหลวงเดิมเรียกชื่อว่า “เมืองชากังราว” และมีเมืองบริวารรายล้อมอยู่เป็นจำนวนมาก เช่น เมืองไตรตรังษ์ เมืองเทพนคร ฯลฯ การที่กำแพงเพชรเป็นเมืองหน้าด่าน รับผิดชอบการในอดี้อยู่เสมอ จึงเป็นเมืองยุทธศาสตร์มีหลักฐานที่แสดงให้เห็นว่าเป็นเมืองที่มีความสำคัญทางประวัติศาสตร์มากมาย เช่น กำแพงเมือง คูเมือง ป้อมปราการ วัดโบราณ มีหลักฐานให้สันนิษฐานว่าเดิมเคยเป็นที่ตั้งของเมือง ๒ เมือง คือ เมืองชากังราว และเมืองนครชุม โดยเมืองชากังราวสร้างขึ้นก่อน ตั้งอยู่ฝั่งตะวันออกของแม่น้ำปิง พระเจ้าเลอไท กษัตริย์องค์ที่ ๒ แห่งราชวงศ์สุโขทัยเป็นผู้สร้างขึ้นเมื่อประมาณ พ.ศ. ๑๘๙๐ ต่อมาสมัยพระเจ้าลิไทกษัตริย์องค์ที่ ๕ แห่งราชวงศ์สุโขทัยได้สร้างเมืองใหม่ขึ้นทางฝั่งตะวันตกของลำน้ำปิง คือ “เมืองนครชุม”

สมเด็จพระนเรศวรมหาราชได้ทรงบันทึกเรื่องกำแพงเมืองไว้ว่า “เป็นกำแพงเมืองที่เก่าแก่มั่นคง ยังมีความสมบูรณ์มาก และเชื่อว่าสวยงามที่สุดในประเทศไทย”

ปัจจุบันจังหวัดกำแพงเพชรเป็นเมืองศูนย์กลางการท่องเที่ยวทางประวัติศาสตร์แห่งหนึ่ง เพราะมีโบราณสถานเก่าแก่ซึ่งก่อสร้างด้วยศิลาแลงหลายแห่งรวมอยู่ใน “อุทยานประวัติศาสตร์กำแพงเพชร” ที่ได้รับการพิจารณาคัดเลือกจากองค์การศึกษาวิทยาศาสตร์ และวัฒนธรรมแห่งสหประชาชาติ (UNESCO) ให้ขึ้นทะเบียนเป็นมรดกโลก เมื่อวันที่ ๑๒ ธันวาคม ๒๕๓๔ รวมทั้งยังมีแหล่งท่องเที่ยวทางธรรมชาติที่สวยงามและน่าสนใจอีกด้วย เพราะพื้นที่ด้านตะวันตกของจังหวัดอุดมไปด้วยเทือกเขาสลับซับซ้อน อันเป็นต้นกำเนิดของสายธาร น้ำตก ถ้ำ เกาะแก่ง และแหล่งท่องเที่ยวทางธรรมชาติที่สวยงามมากมาย มีอุทยานแห่งชาติที่สวยงามเลื่องชื่อถึง ๓ แห่ง ได้แก่ อุทยานแห่งชาติคลองลาน อุทยานแห่งชาติแม่วงก์ อุทยานแห่งชาติคลองวังเจ้า มีแหล่งท่องเที่ยวที่ขึ้นชื่อและเป็นที่ยู่งัก เช่น น้ำตกคลองลาน น้ำตกคลองน้ำไหล แก่งเกาะร้อย ในเขตอุทยานแห่งชาติคลองลาน ช่องเย็น ยอดเขาโมโกจู น้ำตกคลองขลุง แก่งผาคอยนาง น้ำตกแม่กระสา น้ำตกแม่กื น้ำตกแม่เรว น้ำตกแม่วงก์ ในเขตอุทยานแห่งชาติแม่วงก์ น้ำตกคลองวังเจ้า น้ำตกคลองสมอกล้วย น้ำตกเต่าดำ น้ำตกคลองน้ำแดง ถ้ำเทพนม ถ้ำประกายเพชร และสถานีพัฒนาการเกษตรที่สูงในสมเด็จพระนางเจ้าสิริกิติ์ พระบรมราชินีนาถ บ้านป่าคา ในเขตอุทยานแห่งชาติคลองวังเจ้า และยังมีเขตรักษาพันธุ์สัตว์ป่าอีก ๑ แห่ง คือ เขตรักษาพันธุ์สัตว์ป่าเขาสนามเพรียง มีแหล่งท่องเที่ยวที่ขึ้นชื่อ เช่น น้ำตกวังชมพู ยอดเขาสน เป็นต้น นอกจากนี้ยังมีแหล่งท่องเที่ยวเชิงสุขภาพ ได้แก่ บ่อน้ำพุร้อนพระร่วง

๑.๒ ลักษณะทางกายภาพ

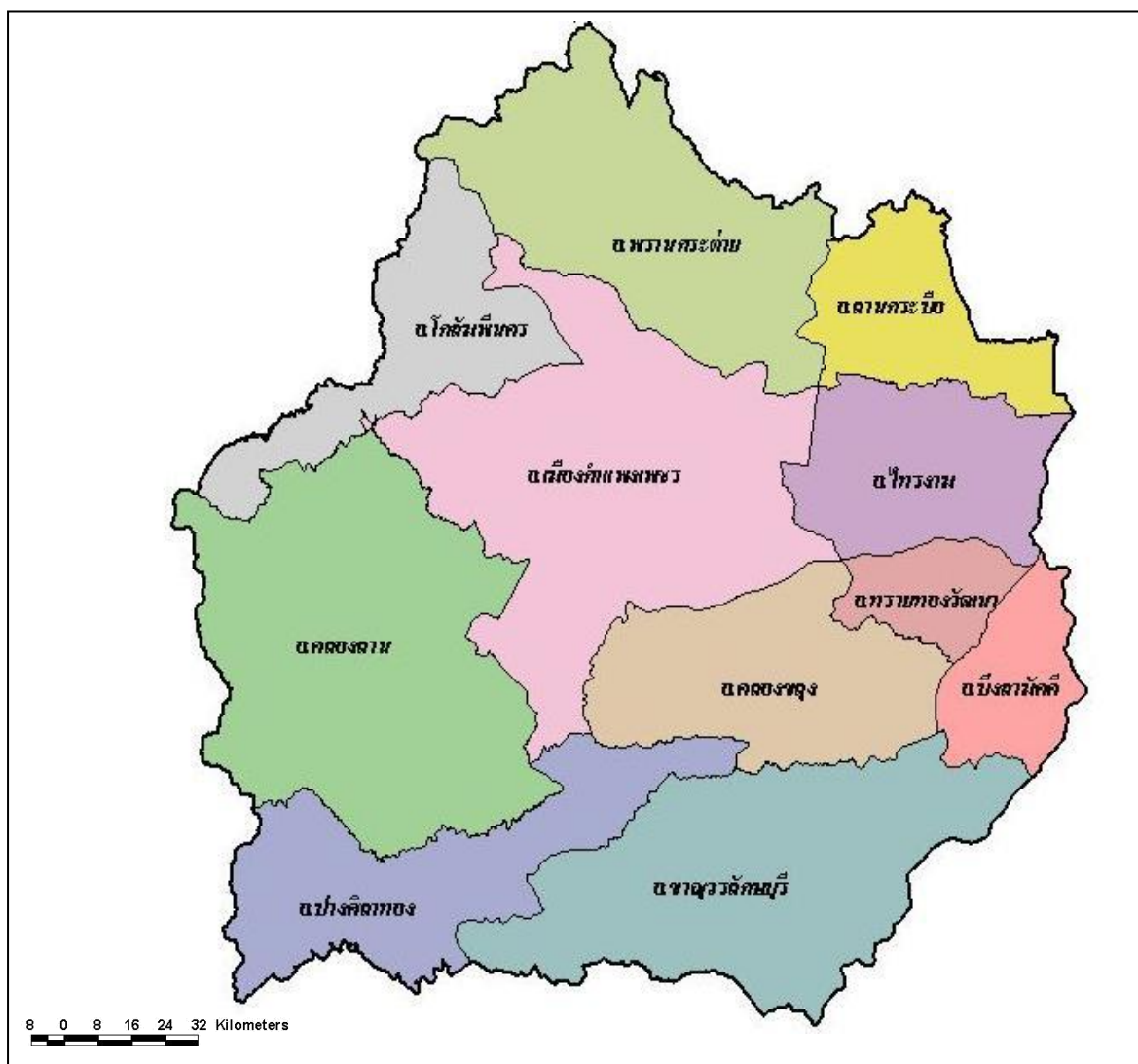
๑.๒.๑ ด้านภูมิศาสตร์

ที่ตั้งและอาณาเขต จังหวัดกำแพงเพชรตั้งอยู่ในเขตภาคเหนือตอนล่าง อยู่ทีละติจูด ๑๕ องศา ๕๑ ลิปดาเหนือ ถึงลองจิจูดที่ ๑๖ องศา ๕๔ ลิปดาเหนือ และเส้นแวงที่ ๙๐ องศาตะวันออก ถึงเส้นแวง ๑๐๐ องศา ๓ ลิปดาตะวันออก (สูงกว่าระดับน้ำทะเล ๑๑๖.๒ เมตร : ที่ตั้งศาลากลางจังหวัดกำแพงเพชร) อยู่ห่าง

จากกรุงเทพมหานครตามระยะทางทางหลวงหมายเลข ๑ ถนนพหลโยธิน ๓๕๘ กิโลเมตร มีอาณาเขตติดต่อกับจังหวัดใกล้เคียง ดังนี้

- ทิศเหนือ ติดต่อกับอำเภอวังเจ้า จังหวัดตาก และอำเภอศรีมาศ จังหวัดสุโขทัย
- ทิศใต้ ติดต่อกับอำเภอบรรพตพิสัย จังหวัดนครสวรรค์
- ทิศตะวันออก ติดต่อกับอำเภอบางระกำ จังหวัดพิษณุโลก และอำเภอโพธิ์ทะเล อำเภอยะรัง จังหวัดปัตตานี
- ทิศตะวันตก ติดต่อกับอำเภออุ้มผาง จังหวัดตาก

ขนาดพื้นที่ จังหวัดกำแพงเพชรมีพื้นที่ ๘,๖๐๗.๕ ตารางกิโลเมตร (๕,๓๗๙,๖๘๑ ไร่) เป็นพื้นที่การเกษตร ประมาณ ๔,๙๑๓.๗ ตารางกิโลเมตร (๓,๐๗๑,๐๗๕ ไร่) ป่าไม้ ๑,๙๙๐.๕ ตารางกิโลเมตร (๑,๒๔๔,๐๖๐ ไร่) พื้นที่นอกการเกษตรอีกประมาณ ๑,๗๐๓.๓ ตารางกิโลเมตร (๑,๐๖๔,๕๕๖ ไร่)



แผนที่ ๑.๑ แผนที่อำเภอต่าง ๆ ของจังหวัดกำแพงเพชร

ลักษณะภูมิประเทศ จังหวัดกำแพงเพชรมีแม่น้ำปิงไหลผ่านตอนกลางของจังหวัดจากเหนือจรดใต้ เป็นระยะทางยาวประมาณ ๑๐๔ กิโลเมตร ซึ่งเหมาะสำหรับการทำการเกษตร โดยมีพื้นที่ทำนาประมาณร้อยละ ๓๑.๔๓ ของพื้นที่ทั้งหมด กระจายอยู่ในพื้นที่ราบด้านตะวันออกของจังหวัด ได้แก่ อำเภอเมืองกำแพงเพชร ลานกระบือ ไทรงาม ทรายทองวัฒนา คลองขลุง บึงสามัคคี พรานกระต่าย และชาวนุวลักษ์บุรี

พื้นที่ทำไร่ประมาณร้อยละ ๒๘.๐๑ กระจายอยู่ในพื้นที่ด้านตะวันตกของแม่น้ำปิง ได้แก่ อำเภอคลองลาน ปางศิลาทอง โกสัมพีนคร พรานกระต่าย เมืองกำแพงเพชร และชาลวอร์ลักษบุรี มีลักษณะภูมิประเทศ แบ่งเป็น ๓ ลักษณะ ดังนี้

- ลักษณะที่ ๑ เป็นที่ราบลุ่มแม่น้ำปิงตอนล่างแบบตะพักลุ่มน้ำ (Alluvial Terrace) มีระดับความสูง ประมาณ ๔๓-๑๐๗ เมตร จากระดับน้ำทะเลปานกลาง อยู่บริเวณทางด้านทิศตะวันออกและใต้ของจังหวัด
- ลักษณะที่ ๒ เป็นเนินเขาเตี้ยๆ สลับที่ราบ พบเห็นบริเวณด้านเหนือ และตอนกลางของจังหวัด
- ลักษณะที่ ๓ เป็นภูเขาสลับซับซ้อน เป็นแหล่งแร่ธาตุ และต้นน้ำลำธารต่างๆ ที่สำคัญ เช่น คลองวังเจ้า คลองสวนหมาก คลองขลุง และคลองวังไทร ไหลลงสู่แม่น้ำปิง

โดยสรุป ลักษณะพื้นที่ของจังหวัดกำแพงเพชร ด้านตะวันตกเป็นภูเขาสูงลาดลงมาทางด้านตะวันออก ลักษณะดินเป็นดินปนทรายเหมาะแก่การทำนาและปลูกพืชไร่

ลักษณะภูมิอากาศ ของจังหวัดกำแพงเพชรตามระบบการจำแนกภูมิอากาศของ Koppen เป็นแบบ ฝนเมืองร้อนเฉพาะฤดู (Tropical Savana Climate : Aw) มี ๓ ฤดูกาล ได้แก่ ฤดูฝน ตั้งแต่เดือนพฤษภาคม ถึงเดือนตุลาคม ในช่วงนี้ทางภาคเหนือของประเทศไทยได้รับอิทธิพลจากลมมรสุมตะวันตกเฉียงใต้ ฤดูหนาว เริ่มจากเดือนพฤศจิกายนถึงเดือนกุมภาพันธ์ เป็นช่วงของลมมรสุมตะวันออกเฉียงเหนือซึ่งพัดพาเอาความหนาวเย็นและแห้งแล้งมาจากประเทศจีน สำหรับฤดูร้อนเริ่มตั้งแต่ปลายเดือนกุมภาพันธ์ถึงเดือนเมษายน ได้รับอิทธิพลจากลมมรสุมตะวันออกเฉียงใต้ ซึ่งพัดมาจากทะเลจีนใต้และอ่าวไทย ประกอบกับเป็นช่วงที่ได้รับแสงแดดเต็มที่ จึงมีอากาศร้อนและแห้งแล้งมาก จากข้อมูลสถิติภูมิอากาศของสถานีตรวจอากาศ จังหวัดกำแพงเพชร ได้นำมาใช้เป็นตัวแทนลักษณะภูมิอากาศของพื้นที่ตำบล สรุปได้ดังนี้

๑) ปริมาณน้ำฝน ปริมาณน้ำฝนรวมตลอดปี ๑,๓๕๔.๖ มิลลิเมตร โดยเดือนกันยายนมีฝนตกมากที่สุด ในรอบปี ปริมาณเฉลี่ย ๒๙๓.๗ มิลลิเมตร และฝนตกน้อยที่สุดในเดือนมกราคม ปริมาณเฉลี่ย ๓.๕ มิลลิเมตร รวมจำนวนวันที่มีฝนตกตลอดทั้งปี ๑๒๔ วัน

๒) อุณหภูมิ อุณหภูมิสูงสุดเฉลี่ยรายปีเท่ากับ ๓๖.๐ องศาเซลเซียส และอุณหภูมิต่ำสุดเฉลี่ยรายปี เท่ากับ ๒๐.๘ องศาเซลเซียส โดยเดือนเมษายนมีค่าอุณหภูมิสูงสุด เฉลี่ย ๓๐.๔ องศาเซลเซียส และต่ำสุดในเดือนธันวาคม และมกราคม เฉลี่ย ๒๔.๙ องศาเซลเซียส

๓) ความชื้นสัมพัทธ์ ความชื้นสัมพัทธ์เฉลี่ยรายปีเท่ากับ ๗๗ เปอร์เซ็นต์ โดยเดือนตุลาคมมีค่าความชื้นสัมพัทธ์สูงสุด เฉลี่ย ๘๐ เปอร์เซ็นต์ และต่ำสุดในเดือนมีนาคม เฉลี่ย ๕๒ เปอร์เซ็นต์

๔) ช่วงฤดูเพาะปลูกพืช ในการวิเคราะห์ข้อมูลเพื่อกำหนดช่วงเวลาที่เหมาะสมในการปลูกพืช โดยใช้ ข้อมูลเกี่ยวกับปริมาณน้ำฝนรายเดือนเฉลี่ย และค่าศักยภาพการคายระเหยน้ำของพืชรายเดือนเฉลี่ย (Evapotranspiration: ETo) ซึ่งคำนวณค่าโดยใช้โปรแกรม Cropwat มากำหนดจุดกราฟลงบนกระดาษ โดยพิจารณาจากระยะเวลาช่วงที่เส้นน้ำฝนอยู่เหนือเส้น ๐.๕ ETo เป็นหลัก เพื่อหาช่วงระยะเวลาที่เหมาะสม ในการเพาะปลูกพืช สามารถสรุปได้ ดังนี้

(๑) ช่วงระยะเวลาที่เหมาะสมในการเพาะปลูก อยู่ในช่วงตั้งแต่กลางเดือนเมษายน ถึงต้นเดือน พฤศจิกายน โดยในช่วงเดือนตุลาคมหลังจากหมดฝนแล้ว ประมาณ ๑๐-๑๕ วัน จะยังคงมีความชื้นอยู่ในดิน เพียงพอสำหรับปลูกพืชไร่ หรือพืชผักอายุสั้น แต่ควรมีแหล่งน้ำในไร่นาช่วยเสริมการเพาะปลูกไว้บ้าง ทั้งนี้ควรวางแผนจัดระบบการปลูกพืชให้เหมาะสมในแต่ละพื้นที่

(๒) ช่วงเวลาที่มีน้ำมากเกินพอ ซึ่งอาจส่งผลกระทบต่อพืชที่ปลูกให้ได้รับความเสียหายจากปัญหาน้ำท่วมได้ โดยเฉพาะพื้นที่ที่อยู่ใกล้ทางน้ำหรือพื้นที่ลุ่มต้ำน้ำท่วมถึง ได้แก่ ปลายเดือนสิงหาคมและต้นเดือน ตุลาคม ดังนั้น เกษตรกรจึงควรหาแนวทางป้องกันพืชผลจากปัญหาอุทกภัยด้วย

(๓) ช่วงเวลาที่ไม่เหมาะสมต่อการเพาะปลูก คือ ช่วงเวลาที่มีปริมาณน้ำฝนและการกระจายของ ฝนน้อย ส่งผลให้ดินมีความชื้นไม่เพียงพอต่อการเจริญเติบโตของพืช จะอยู่ในช่วงเดือนพฤศจิกายนถึง กลางเดือนเมษายนของทุกปี แต่สำหรับพื้นที่ที่ได้รับน้ำชลประทานสามารถปลูกพืชฤดูแล้งได้

ตาราง ๑-๑ สถิติปริมาณฝน ณ สถานีอุตุนิยมวิทยากำแพงเพชร

ที่	รายการ	ปี พ.ศ.						
		๒๕๕๖	๒๕๕๗	๒๕๕๘	๒๕๕๙	๒๕๖๐	๒๕๖๑	๒๕๖๒
๑	ฝนรวม (มิลลิเมตร)	๑,๕๒๖.๙	๑,๒๘๑.๑	๙๖๗.๐	๑,๑๖๘.๙	๑,๘๖๓.๘	๑,๑๒๙.๖	๑,๐๔๑.๗
๒	จำนวนวันฝนตก (วัน)	๑๒๕	๑๑๗	๑๑๒	๑๒๕	๑๔๕	๑๓๖	๑๐๐
๓	ฝนสูงสุด (มิลลิเมตร)	๙๐.๗	๑๑๗.๕	๖๗.๔	๔๙.๒	๒๔๘.๙	๘๕.๓	๘๐.๑

ที่มา : กรมอุตุนิยมวิทยา กระทรวงเทคโนโลยีสารสนเทศและการสื่อสาร

๑.๓ ข้อมูลการปกครอง/ประชากร

๑.๓.๑ ด้านการปกครอง

- อำเภอมี ๑๑ อำเภอ ๗๘ ตำบล (รวมตำบลในเมือง) ๙๖๓ หมู่บ้าน
- องค์การบริหารส่วนจังหวัด ๑ แห่ง
- เทศบาลเมือง ๓ แห่ง
- เทศบาลตำบล ๒๒ แห่ง
- องค์การบริหารส่วนตำบล ๖๔ แห่ง

ตาราง ๑-๒ เขตการปกครองของจังหวัดกำแพงเพชร

ที่	อำเภอ	เขตการปกครอง					
		เทศบาลนคร	เทศบาลเมือง	เทศบาลตำบล	อบต.	ตำบล	หมู่บ้าน
๑	เมืองกำแพงเพชร	-	๒	๕	๑๒	๑๖	๒๒๓
๒	ขาณุวรลักษบุรี	-	๑	๒	๑๐	๑๑	๑๔๓
๓	คลองขลุง	-	-	๔	๙	๑๐	๑๐๓
๔	พรานกระต่าย	-	-	๔	๗	๑๐	๑๑๖
๕	ไทรงาม	-	-	๑	๗	๗	๗๑
๖	ลานกระบือ	-	-	๓	๕	๗	๖๙
๗	คลองลาน	-	-	๑	๓	๔	๖๙
๘	ทรายทองวัฒนา	-	-	๒	๒	๓	๓๘
๙	บึงสามัคคี	-	-	-	๓	๔	๔๕
๑๐	ปางศิลาทอง	-	-	-	๓	๓	๔๒
๑๑	โกสัมพีนคร	-	-	-	๓	๓	๔๔
	รวม	-	๓	๒๒	๖๔	๗๘	๙๖๓

ที่มา : ที่ทำการปกครองจังหวัดกำแพงเพชร/สำนักงานท้องถิ่นจังหวัดกำแพงเพชร

๑.๓.๒ ประชากร

มีประชากรทั้งสิ้น ๗๒๕,๘๖๗ คน แยกเป็นชาย ๓๕๙,๒๐๕ คน และหญิง ๓๖๖,๖๖๒ คน จำนวนครัวเรือน ๒๗๔,๕๔๓ ครัวเรือน ความหนาแน่นของประชากร ๘๙.๓๓ คน ต่อตารางกิโลเมตร

ตาราง ๑-๓ จำนวนประชากรของจังหวัดกำแพงเพชร

ที่	อำเภอ	ประชากร			ครัวเรือน	ความหนาแน่นของประชากร (ต่อ ตร.กม.)
		ชาย	หญิง	รวม		
๑	เมืองกำแพงเพชร	๑๐๓,๙๙๓	๑๐๘,๘๑๘	๒๑๒,๘๑๑	๘๖,๖๖๘	๑๕๗.๘๑
๒	ขาณุวรลักษบุรี	๕๒,๐๗๘	๕๒,๙๘๗	๑๐๕,๐๖๕	๓๙,๘๓๘	๙๐.๖๗
๓	คลองขลุง	๓๔,๗๖๐	๓๖,๑๓๕	๗๐,๘๙๕	๒๘,๘๗๒	๙๐.๕๐
๔	พรานกระต่าย	๓๕,๒๗๐	๓๕,๖๔๓	๗๐,๙๑๓	๒๔,๕๙๙	๖๕.๕๕
๕	ไทรงาม	๒๕,๑๗๘	๒๕,๔๗๒	๕๐,๖๕๐	๑๗,๐๕๗	๑๑๒.๘๓
๖	ลานกระบือ	๒๑,๔๓๗	๒๑,๔๘๘	๔๒,๙๒๕	๑๕,๑๕๒	๑๐๐.๐๓

ที่	อำเภอ	ประชากร			ครัวเรือน	ความหนาแน่นของประชากร (ต่อ ตร.กม.)
		ชาย	หญิง	รวม		
๗	คลองลาน	๓๒,๑๘๑	๓๑,๖๗๕	๖๓,๘๕๖	๒๓,๐๘๗	๕๖.๐๐
๘	ทรายทองวัฒนา	๑๑,๖๖๖	๑๑,๗๔๓	๒๓,๔๐๙	๗,๓๓๖	๑๑๕.๗๖
๙	บึงสามัคคี	๑๒,๙๐๔	๑๓,๐๕๕	๒๕,๙๕๙	๑๐,๖๑๗	๙๐.๑๙
๑๐	ปางศิลาทอง	๑๕,๓๒๐	๑๕,๒๘๐	๓๐,๖๐๐	๑๐,๘๕๘	๔๐.๔๘
๑๑	โกสัมพีนคร	๑๔,๔๑๘	๑๔,๓๖๖	๒๘,๗๘๔	๑๐,๔๕๙	๕๘.๘๑
	รวม	๓๕๙,๒๐๕	๓๖๖,๖๖๒	๗๒๕,๘๖๗	๒๗๔,๕๔๓	๘๙.๓๓

ที่มา : กรมการปกครอง กระทรวงมหาดไทย (ข้อมูล ณ ธันวาคม ๒๕๖๒)

นอกจากนี้ จังหวัดกำแพงเพชรยังมีราษฎรชาวไทยภูเขา (ซึ่งปัจจุบันกองพัฒนาสังคมกลุ่มเป้าหมายพิเศษ กรมพัฒนาสังคมและสวัสดิการ กระทรวงการพัฒนาสังคมและความมั่นคงของมนุษย์ ได้ให้ใช้คำนิยามว่า “ราษฎรบนพื้นที่สูง”) ที่อาศัยกระจายอยู่ในพื้นที่ราบและอุทยานแห่งชาติ โดยส่วนใหญ่อาศัยอยู่ในพื้นที่ ๖ อำเภอ ๖ ตำบล ๒๙ หมู่บ้าน ได้แก่ อำเภอคลองลาน อำเภอปางศิลาทอง อำเภอโกสัมพีนคร อำเภอคลองขลุง อำเภอเมืองกำแพงเพชร และอำเภอขามเฒ่าลักษณะบุรี จำนวน ๖ เผ่า ได้แก่ เผ่าม้ง (แม้ว) เผ่าเมี่ยน (เย้า) เผ่าลีซู (เผ่าลีซอ) เผ่าลาหู่ (มูเซอ) เผ่าปกากะญอ (กะเหรี่ยง) และเผ่าลัวะ จำนวนประชากร ๒,๒๓๓ ครัวเรือน ๓,๑๓๙ ครอบครัว ๑๑,๕๘๔ คน ได้รับสัญชาติไทยแล้ว จำนวน ๑๑,๕๒๒ คน (ร้อยละ ๙๙.๕) และยังไม่ได้รับสัญชาติไทยอีกจำนวน ๖๒ คน (ร้อยละ ๐.๕๓)

ตาราง ๑-๔ จำนวนประชากรชาวไทยภูเขาของจังหวัดกำแพงเพชร

ที่	หมู่บ้าน/กลุ่มบ้าน	หมู่ที่	ตำบล	เผ่า	ครัวเรือน	ครอบครัว	จำนวนประชากรที่อยู่จริง					สัญชาติไทย	
							ชาย	หญิง	ต.ช.	ต.ญ.	รวม	มี	ไม่มี
	อ.เมืองกำแพงเพชร												
๑	จอมแวน	๑๗	อ่าทอง	เมี่ยน	๗๖	๑๑๐	๑๙๒	๑๘๖	๒๙	๓๙	๓๗๘	๓๗๘	-
	รวม				๗๖	๑๑๐	๑๙๒	๑๘๖	๒๙	๓๙	๓๗๘	๓๗๘	-
	อ.ขามเฒ่า												
๒	ปางมะนาว	๑๑	ปางมะค่า	ลาหู่	๓๕	๓๘	๖๐	๘๐	๑๙	๑๙	๑๔๐	๑๔๐	-
	รวม				๓๕	๓๘	๖๐	๘๐	๑๙	๑๙	๑๔๐	๑๔๐	-
	อ.คลองขลุง												
๓	หัวน้ำโจน	๘	คลองสมบูรณ์	เมี่ยน	๘	๘	๒๒	๓๒	๔	๘	๕๔	๕๔	-
	รวม				๘	๘	๒๒	๓๒	๔	๘	๕๔	๕๔	-
	อ.คลองลาน												
๔	คลองปลาร้า	๑๓	คลองลานพัฒนา	เมี่ยน	๔๑	๘๓	๘๙	๗๕	๑๕	๑๑	๑๖๔	๑๖๔	-
๕	น้ำพระทัย	๑๔	คลองลานพัฒนา	เมี่ยน	๑๙	๒๓	๓๗	๓๓	๕	๕	๗๐	๗๐	-
				กะเหรี่ยง	๒๑	๒๔	๔๑	๓๘	๗	๘	๗๙	๗๙	-
๖	สุขสวรรค์	๑๓	คลองลานพัฒนา	ลาหู่	๖๘	๑๒๐	๑๗๙	๑๗๓	๓๘	๔๗	๓๕๒	๓๕๒	-
๗	บึงหล่ม	๑๓	คลองลานพัฒนา	เมี่ยน	๙	๑๕	๓๖	๑๗	๘	๕	๕๓	๕๓	-
๘	สุขวิจิตรพัฒนา	๑๔	คลองลานพัฒนา	เมี่ยน	๒๕	๓๓	๕๒	๖๐	๑๒	๑๒	๑๑๒	๑๑๒	-
๙	คลองลาน	๑๖	คลองลานพัฒนา	ม้ง	๓๐๓	๕๓๗	๑,๐๑๙	๑,๐๕๘	๓๐๗	๒๘๙	๒,๐๗๗	๒,๐๗๗	-
				ลีซู	๒๕	๒๗	๕๒	๒๗	๑๐	๑๑	๗๙	๗๙	-
				เมี่ยน	๑๕๖	๒๐๘	๓๗๑	๓๗๔	๘๙	๗๓	๗๔๕	๗๔๕	-
๑๐	กะเหรี่ยงน้ำตก	๑๘	คลองลานพัฒนา	กะเหรี่ยง	๘๙	๑๑๑	๒๐๕	๒๐๓	๓๘	๕๗	๔๐๘	๔๐๘	-
๑๑	คลองเตย	๙	คลองลานพัฒนา	เมี่ยน	๑๖๕	๒๐๕	๓๕๘	๔๐๕	๕๘	๗๙	๗๖๓	๗๔๕	๑๘
๑๒	แม่พืช	๘	คลองลานพัฒนา	ลาหู่	๑๑๗	๑๕๓	๒๖๓	๒๖๗	๗๕	๗๐	๕๓๐	๕๒๙	๑
๑๓	ปากคลองลาน	๔	คลองลานพัฒนา	ลัวะ	๙	๓๐	๔๘	๓๗	๑๑	๙	๘๕	๘๕	-
๑๔	สักงาม กลุ่ม ๔	๙	สักงาม	เมี่ยน	๓๖	๔๑	๗๑	๗๙	๑๑	๑๖	๑๕๐	๑๕๐	-
๑๕	สักงาม กลุ่ม ๒	๑	สักงาม	เมี่ยน	๔๙	๖๓	๑๐๘	๙๗	๑๗	๑๖	๒๐๕	๒๐๓	๒
๑๖	สักงาม กลุ่ม ๑	๑	สักงาม	เมี่ยน	๕๐	๖๓	๑๓๙	๑๑๙	๒๙	๒๓	๒๕๘	๒๕๘	-
๑๗	เพชรจะฮอ	๒	สักงาม	กะเหรี่ยง	๔๕	๖๙	๘๑	๑๒๒	๓๒	๒๔	๒๐๓	๒๐๓	-
๑๘	ปางเหนือ	๑๗	คลองน้ำไหล	กะเหรี่ยง	๒๑	๒๖	๔๙	๔๓	๑๐	๗	๙๒	๙๑	๑
๑๙	รุ่งกะลั่ง	๒	โป่งน้ำร้อน	กะเหรี่ยง	๑๐๒	๑๐๓	๑๖๒	๑๗๙	๔๒	๔๗	๓๔๑	๓๓๘	๓
๒๐	สามัคคีธรรม	๑๖	คลองน้ำไหล	กะเหรี่ยง	๔๙	๗๐	๑๒๗	๙๕	๓๘	๒๒	๒๒๒	๒๒๐	๒

ที่	หมู่บ้าน/ กลุ่มบ้าน	หมู่ ที่	ตำบล	เผ่า	ครัว เรือน	ครอบครัว	จำนวนประชากรที่อยู่จริง					สัญชาติไทย	
							ชาย	หญิง	ด.ช.	ด.ญ.	รวม	มี	ไม่มี
๒๑	โทรพัฒนา	๙	โป่งน้ำร้อน	ม้ง	๑๑๖	๑๙๓	๓๗๘	๓๘๙	๑๓๒	๑๓๕	๗๖๗	๗๖๑	๖
๒๒	ใหม่ขุมนมไทร	๘	โป่งน้ำร้อน	ม้ง	๒๓๒	๓๔๑	๗๖๑	๖๕๑	๒๗๐	๒๗๕	๑,๔๑๒	๑,๓๙๕	๑๗
	รวม				๑,๗๔๗	๒,๕๓๔	๔,๖๒๖	๔,๕๔๑	๑,๒๕๔	๑,๒๕๑	๙,๑๖๗	๙,๑๑๗	๕๐
อ.ปางศิลาทอง													
๒๓	อุดมทรัพย์	๘	หินดาด	เมี่ยน	๕๕	๖๐	๑๓๗	๑๓๗	๒๔	๒๕	๒๗๔	๒๗๔	-
๒๔	คลองมะนาว	๑๒	หินดาด	ม้ง	๗๑	๑๒๑	๒๕๘	๒๔๐	๕๙	๖๔	๔๙๘	๔๙๘	-
๒๕	วังน้ำ	๘	หินดาด	เมี่ยน	๓๑	๔๔	๘๑	๙๐	๑๖	๑๗	๑๗๑	๑๗๑	-
๒๖	ปางมะละกอ	๘	ปางตาไว	ลาหู่	๓๓	๓๓	๖๓	๖๕	๒๑	๑๘	๑๒๘	๑๒๘	-
	รวม				๑๙๐	๒๕๘	๕๓๙	๕๓๒	๑๒๐	๑๒๔	๑,๐๗๑	๑,๐๗๑	-
อ.โกสัมพีนคร													
๒๗	ป่าหมาก	๑๐	โกสัมพีนคร	ม้ง	๔๐	๔๓	๑๑๕	๙๒	๔๓	๒๕	๒๐๗	๒๐๓	๔
๒๘	ม้งโละโคะ	๑๐	โกสัมพีนคร	ม้ง	๕๔	๕๙	๑๒๖	๑๓๔	๔๐	๓	๒๖๐	๒๕๙	๑
๒๙	กะเหรี่ยงโละโคะ	๑๑	โกสัมพีนคร	กะเหรี่ยง	๘๓	๘๕	๑๖๑	๑๔๖	๕๓	๔๐	๓๐๗	๓๐๐	๗
	รวม				๑๗๗	๑๘๗	๔๐๒	๓๗๒	๑๓๖	๖๘	๗๗๔	๗๖๒	๑๒
	รวมทั้งสิ้น				๒,๒๓๓	๓,๑๓๙	๕,๘๔๑	๕,๗๑๓	๑,๕๖๒	๑,๔๙๙	๑๑,๕๘๔	๑๑,๕๒๒	๖๒

ที่มา : ศูนย์พัฒนาราชภูมรบนพื้นที่สูงจังหวัดกำแพงเพชร

๑.๓.๓ การนับถือศาสนา

ศาสนิกชนทั้งหมดมีจำนวน ๗๒๘,๖๕๘ คน เป็นพุทธศาสนิกชนจำนวน ๗๒๕,๐๗๔ คน คิดเป็นร้อยละ ๙๙.๕ เป็นศาสนาอื่นๆ เช่น คริสต์ศาสนิกชน ศาสนิกชนมุสลิม ฯลฯ จำนวน ๓,๗๑๕ คน คิดเป็นร้อยละ ๐.๕ รายละเอียดจำนวนศาสนสถานของแต่ละนิกาย มีรายละเอียดปรากฏในตาราง ๑.๕ และ ตาราง ๑.๖

ตาราง ๑-๕ จำนวนศาสนิกชนที่นับถือพุทธศาสนาจำแนกตามนิกาย

ที่	อำเภอ	พุทธศาสนา			ศาสนาอื่น (คน)
		ศาสนสถาน		ศาสนิกชน	
		มหานิกาย (แห่ง)	ธรรมยุติกนิกาย (แห่ง)		
๑	เมืองกำแพงเพชร	๑๕๐	๑๓	๒๑๒,๔๔๗	๘๐๕
๒	คลองขลุง	๖๑	๓	๗๑,๔๕๐	๑๕๐
๓	คลองลาน	๔๕	๙	๖๓,๐๕๓	๘๗๔
๔	ปางศิลาทอง	๒๙	๒	๓๐,๓๕๗	๒๕๑
๕	โกสัมพีนคร	๓๑	๓	๒๘,๘๒๒	-
๖	พรานกระต่าย	๔๐	๑	๖๙,๙๖๖	๑,๐๘๘
๗	ทรายทองวัฒนา	๒๔	-	๒๓,๕๔๙	-
๘	ไตรงาม	๔๘	๒	๕๐,๗๙๑	๓๕
๙	ลานกระบือ	๓๙	๑	๔๒,๗๓๙	๑๖๓
๑๐	ชาณุวรลักษบุรี	๙๘	๒	๑๐๕,๖๘๔	๓๑๗
๑๑	บึงสามัคคี	๒๕	-	๒๖,๒๑๖	๓๒
	รวม	๕๙๐	๓๒๖	๗๒๕,๐๗๔	๓,๗๑๕
	รวมทั้งสิ้น	๖๒๖		๗๒๕,๐๗๔ (๙๙.๕%)	๓,๗๑๕ (๐.๕%)

ที่มา : สำนักงานพระพุทธศาสนาจังหวัดกำแพงเพชร

ตาราง ๑-๖ จำนวนศาสนิกชนที่นับถือศาสนาอิสลาม และคริสต์ศาสนา จำแนกตามนิคม

ที่	อำเภอ	ศาสนาอิสลาม(แห่ง)		ศาสนาอิสลาม คริสต์ (แห่ง)		รวมศาสนาอิสลาม (แห่ง)
		ชีอะห์	สุนนี	โปรเตสแตนต์	โรมันคาทอลิก	
๑	เมืองกำแพงเพชร	-	๑	๘	๑	๑๐
๒	คลองขลุง	-	-	๑	-	๑
๓	คลองลาน	-	-	๗	-	๑๐
๔	ปางศิลาทอง	-	-	๔	๑	๕
๕	โกสัมพีนคร	-	-	-	-	-
๖	พรานกระต่าย	-	-	๑๑	-	๑๑
๗	ทรายทองวัฒนา	-	-	-	-	-
๘	ไทรงาม	-	-	๑	-	๑
๙	ลานกระบือ	-	-	-	-	-
๑๐	ขามเฒ่า	-	-	๕	-	๕
๑๑	บึงสามัคคี	-	-	-	-	-
	รวม	-	๑	๓๗	๒	๔๐

ที่มา: สำนักงานวัฒนธรรมจังหวัดกำแพงเพชร (กรกฎาคม ๒๕๖๓)

๑.๔ ข้อมูลด้านเศรษฐกิจ

ผลิตภัณฑ์มวลรวมจังหวัด (GPP) ณ ราคาประจำปี : ปี ๒๕๖๑ เท่ากับ ๑๑๗,๗๐๕ ล้านบาท (ลำดับที่ ๒ ของภาคเหนือ ลำดับที่ ๒๓ ของประเทศ) มีผลิตภัณฑ์มวลรวมต่อประชากร (รายได้ต่อประชากร) เท่ากับ ๑๕๐,๗๘๓ บาท/คน/ปี (ลำดับที่ ๒ ของภาคเหนือ ลำดับที่ ๒๔ ของประเทศ) โครงสร้างการผลิตหลักของจังหวัดมาจากภาคอุตสาหกรรม (สาขาการทำเหมืองแร่และเหมืองหิน และสาขาการผลิตอุตสาหกรรม) ร้อยละ ๔๕.๑๖ มีมูลค่า ๕๓,๑๖๐ ล้านบาท และภาคเกษตรกรรม ร้อยละ ๒๒.๔๒ มีมูลค่า ๒๖,๓๙๑ ล้านบาท

๑.๔.๑ ด้านเกษตรกรรม

พื้นที่การเกษตรกรรม มีประมาณ ๓.๓๐ ล้านไร่ คิดเป็นร้อยละ ๖๑.๓๔ ของพื้นที่จังหวัดกำแพงเพชร พืชเศรษฐกิจที่สำคัญของจังหวัด ได้แก่ ข้าว อ้อยโรงงาน มันสำปะหลัง ข้าวโพดเลี้ยงสัตว์ ยางพารา ปาล์มน้ำมัน พื้นที่ปลูกพืชเศรษฐกิจที่สำคัญ ได้แก่ ข้าวนาปีมีพื้นที่ปลูก ๑.๑๖ ล้านไร่ ผลผลิตประมาณ ๖.๘๙ แสนตัน มันสำปะหลังมีพื้นที่ปลูก ๖.๘๔ แสนไร่ ผลผลิตประมาณ ๒.๔๘ ล้านตัน อ้อยมีพื้นที่ปลูก ๗.๑๓ แสนไร่ ผลผลิตประมาณ ๙.๑๘ ล้านตัน ข้าวโพดเลี้ยงสัตว์มีพื้นที่ปลูก ๙.๘๒ หมื่นไร่ ผลผลิตรวมประมาณ ๗.๖๐ หมื่นตัน ยางพารามีพื้นที่ปลูก ๓.๗๘ หมื่นไร่ ผลผลิตประมาณ ๔.๐๔ พันตัน และปาล์มน้ำมันมีพื้นที่ปลูก ๗.๕๐ พันไร่ ผลผลิตประมาณ ๙.๑๖ พันตัน

ตาราง ๑-๗ พืชเศรษฐกิจที่สำคัญของจังหวัดกำแพงเพชร

พืช	พื้นที่ปลูก(ไร่)	ปริมาณผลผลิต (ตัน)
๑. ข้าวนาปี	๑,๑๖๖,๙๑๘	๖๘๙,๘๘๖
๒. มันสำปะหลัง	๖๘๔,๖๘๑	๒,๔๘๗,๕๙๔
๓. อ้อยโรงงาน	๗๑๓,๑๘๙	๙,๑๘๓,๗๙๓
๔. ข้าวโพดเลี้ยงสัตว์	๙๘,๒๙๔	๗๖,๐๓๘
๕. ยางพารา	๓๗,๘๙๙	๔,๐๔๐
๖. ปาล์มน้ำมัน	๗,๕๐๗	๙,๑๕๗

ที่มา : สำนักงานเกษตรจังหวัดกำแพงเพชร (พ.ศ.๒๕๖๑)

ตาราง ๑-๘ การใช้ประโยชน์ที่ดินจังหวัดกำแพงเพชร

ประเภทที่ดิน	เนื้อที่ (ไร่)	ร้อยละ
๑. เนื้อที่ป่าไม้	๑,๒๓๘,๐๗๔	๒๓.๐
๒. เนื้อที่ถือครองทางการเกษตร	๓,๐๗๒,๓๓๖	๕๗.๑
๒.๑ ที่นา	๑,๔๔๘,๘๖๘	
๒.๒ ที่พืชไร่	๑,๓๒๐,๒๐๐	
๒.๓ ที่ไม้ผลและไม้ยืนต้น	๑๕๙,๖๘๙	
๒.๔ ที่สวนผักและไม้ผล	๔,๐๐๘	
๒.๕ เนื้อที่ใช้ประโยชน์ทางการเกษตรอื่นๆ	๑๓๙,๕๗๑	
๓. เนื้อที่นอกการเกษตร	๑,๐๖๙,๒๗๑	๑๙.๙
รวม	๕,๓๗๙,๖๘๑	

ที่มา : สำนักงานเศรษฐกิจการเกษตร กระทรวงเกษตรและสหกรณ์

ตาราง ๑-๙ ลักษณะการถือครองที่ดินทางการเกษตร

ลักษณะการถือครองที่ดินทางการเกษตร	เนื้อที่ (ไร่)	ร้อยละ
๑. เนื้อที่ใช้ประโยชน์ทางการเกษตร	๓,๐๗๒,๓๓๖	
๒. เนื้อที่ของตนเอง	๖๗๒,๑๖๙	๒๑.๙
๒.๑ ของตนเอง	๑๕๓,๖๓๗	
๒.๒ จำนองผู้อื่น	๕๑๘,๕๒๔	
๒.๓ ขายฝาก	๘	
๓. เนื้อที่ของผู้อื่น	๒,๔๐๐,๑๖๗	๗๘.๑
๓.๑ เข้าผู้อื่น	๑,๓๘๐,๐๕๗	
๓.๒ รับจำนอง	๑๐,๖๗๖	
๓.๓ รับขายฝาก	๑๑	
๓.๔ ได้ทำฟรี	๑,๐๐๙,๔๒๔	

ที่มา : สำนักงานเศรษฐกิจการเกษตร กระทรวงเกษตรและสหกรณ์

ตาราง ๑-๑๐ เนื้อที่ปลูกข้าวนาปี เนื้อที่เก็บเกี่ยว ผลผลิตและผลผลิตเฉลี่ยต่อไร่ ปีเพาะปลูก ๒๕๖๑/๖๒

อำเภอ	ข้าวนาปี							
	เนื้อที่เพาะปลูกข้าว (ไร่)		เนื้อที่เก็บเกี่ยว (ไร่)		ผลผลิต (ตัน)		ผลผลิตเฉลี่ยต่อไร่ (กก.)	
	ข้าวเจ้า	ข้าวเหนียว	ข้าวเจ้า	ข้าวเหนียว	ข้าวเจ้า	ข้าวเหนียว	ข้าวเจ้า	ข้าวเหนียว
เมืองกำแพงเพชร	๑๔๓,๕๕๒	๓,๑๑๒	๑๔๓,๕๕๙	๓,๑๑๑	๑๑๕,๑๒๖	๒,๑๖๒	๘๐๒	๖๙๕
ไทรงาม	๑๑๙,๐๘๐	๒๔๐	๑๑๘,๙๖๔	๒๔๐	๙๕,๑๗๑	๑๖๐	๘๐๐	๖๖๘
คลองลาน	๓๖,๓๐๒	๑,๖๙๗	๓๖,๒๖๐	๑,๖๙๗	๒๘,๔๒๘	๑,๐๙๔	๗๘๔	๖๔๕
ขาณุวรลักษบุรี	๑๘๑,๕๕๑	๔	๑๘๑,๕๕๗	๔	๑๔๓,๕๓๒	๓	๗๙๑	๖๖๕
คลองขลุง	๑๕๐,๖๕๓	๒๖	๑๕๐,๔๖๘	๒๖	๑๒๑,๕๗๘	๑๘	๘๐๘	๖๗๘
พรานกระต่าย	๑๖๘,๑๘๙	๑,๒๗๙	๑๖๘,๐๗๐	๑,๒๗๙	๑๓๔,๗๙๓	๘๕๐	๘๐๒	๖๖๕
ลานกระบือ	๗๙,๖๖๘	๓๒๖	๗๙,๖๓๘	๓๒๖	๖๓,๒๓๒	๒๑๑	๗๙๔	๖๖๘
ทรายทองวัฒนา	๒๙,๒๗๕	๑๒๙	๒๙,๒๗๕	๑๒๙	๒๓,๑๒๗	๘๗	๗๙๐	๖๗๖
ปางศิลาทอง	๔๑,๓๑๑	๑๗๘	๔๑,๒๕๖	๑๗๘	๓๒,๒๖๒	๑๑๙	๗๘๒	๖๖๙
บึงสามัคคี	๕๘,๗๘๐	๑๖๑	๕๘,๗๕๐	๑๖๑	๔๗,๑๑๘	๑๑๒	๘๐๒	๖๘๘

อำเภอ	ข้าวนาปี							
	เนื้อที่เพาะปลูกข้าว (ไร่)		เนื้อที่เก็บเกี่ยว (ไร่)		ผลผลิต (ตัน)		ผลผลิตเฉลี่ยต่อไร่ (กก.)	
	ข้าวเจ้า	ข้าวเหนียว	ข้าวเจ้า	ข้าวเหนียว	ข้าวเจ้า	ข้าวเหนียว	ข้าวเจ้า	ข้าวเหนียว
โกสัมพีนคร	๑๐,๒๒๘	๑๘๔	๑๐,๒๒๓	๑๘๔	๘,๐๐๕	๑๒๒	๗๘๓	๖๖๕
รวม	๑,๐๑๘,๕๘๑	๗,๓๓๖	๑,๐๑๗,๙๑๐	๗,๓๒๖	๘๐๘,๒๒๐	๔,๙๒๓	๗๙๔	๖๗๒

ที่มา : สำนักงานเกษตรจังหวัดกำแพงเพชร (พ.ศ.๒๕๖๑)

ตาราง ๑-๑๑ เนื้อที่ปลูกข้าวนาปรัง เนื้อที่เก็บเกี่ยว ผลผลิตและผลผลิตเฉลี่ยต่อไร่ ปีเพาะปลูก ๒๕๖๑/๖๒

อำเภอ	ข้าวนาปรัง							
	เนื้อที่เพาะปลูกข้าว (ไร่)		เนื้อที่เก็บเกี่ยว (ไร่)		ผลผลิต (ตัน)		ผลผลิตเฉลี่ยต่อไร่ (กก.)	
	ข้าวเจ้า	ข้าวเหนียว	ข้าวเจ้า	ข้าวเหนียว	ข้าวเจ้า	ข้าวเหนียว	ข้าวเจ้า	ข้าวเหนียว
เมืองกำแพงเพชร	๙๒,๗๙๓	-	๙๒,๗๙๑	-	๕๙,๒๐๐	-	๖๓๘	-
ไทรยางม	๑๐๗,๘๓๗	-	๑๐๗,๖๔๖	-	๗๑,๕๘๔	-	๖๖๕	-
คลองลาน	๑๐,๙๒๕	-	๑๐,๙๒๑	-	๗,๒๕๒	-	๖๖๔	-
ชาณุวรลักษบุรี	๖๓,๙๘๒	-	๖๓,๙๓๔	-	๔๐,๙๑๘	-	๖๔๐	-
คลองขลุง	๘๙,๑๒๘	-	๘๙,๑๒๔	-	๔๙,๙๙๙	-	๕๖๑	-
พรานกระต่าย	๙๗,๑๐๒	-	๙๗,๐๓๗	-	๕๒,๔๙๗	-	๕๔๑	-
ลานกระบือ	๕๔,๗๖๐	-	๕๔,๗๕๑	-	๓๓,๔๕๓	-	๖๑๑	-
ทรายทองวัฒนา	๑๘,๑๖๒	-	๑๘,๑๖๒	-	๑๐,๗๑๕	-	๕๙๐	-
ปางศิลาทอง	๑๐,๑๘๒	-	๑๐,๑๐๗	-	๖,๐๖๔	-	๖๐๐	-
บึงสามัคคี	๓๕,๘๓๒	-	๓๕,๘๒๕	-	๒๓,๔๖๕	-	๖๕๕	-
โกสัมพีนคร	๓,๖๗๓	-	๓,๖๗๓	-	๑,๙๘๗	-	๕๔๑	-
รวม	๕๘๔,๓๗๖	-	๕๘๓,๙๖๙	-	๓๕๖,๒๒๑	-	๖๑๐	-

ที่มา : สำนักงานเกษตรจังหวัดกำแพงเพชร (พ.ศ.๒๕๖๑)

ตาราง ๑-๑๒ เนื้อที่เพาะปลูกพืชไร่ เนื้อที่เก็บเกี่ยว ผลผลิตและผลผลิตเฉลี่ยต่อไร่ ปีเพาะปลูก ๒๕๖๑/๖๒

ชนิดของพืชไร่	เนื้อที่เพาะปลูก (ไร่)	เนื้อที่เก็บเกี่ยว (ไร่)	ผลผลิต (ตัน)	ผลผลิตเฉลี่ยต่อไร่ (กก.)
ข้าวโพดเลี้ยงสัตว์	๙๘,๒๙๔	๘๗,๕๗๑	๗๖,๐๓๘	๗๗๕
ถั่วเขียวผิวมัน	๒๒,๕๑๒	๒๐,๖๑๒	๓,๑๕๔	๑๕๓
ถั่วเหลือง	๑,๖๓๔	๑,๖๑๓	๓๕๘	๒๒๑
ถั่วเหลืองฝักสด	๙๐๐	๙๐๐	๕,๘๒๗	๖,๔๗๔
มันสำปะหลัง	๖๘๔,๖๘๑	๖๘๔,๕๖๑	๒,๔๘๗,๕๙๔	๓,๖๓๔
อ้อยโรงงาน	๗๓๐,๐๑๗	๖๖๘,๕๗๖	๙,๐๐๘,๐๗๓	๑๓,๒๗๓

ที่มา : สำนักงานเกษตรจังหวัดกำแพงเพชร (พ.ศ.๒๕๖๑)

ตาราง ๑-๑๓ เนื้อที่เพาะปลูกพืชผัก เนื้อที่เก็บเกี่ยว ผลผลิต และผลผลิตเฉลี่ยต่อไร่ ปีเพาะปลูก ๒๕๖๑

ชนิดของพืชผัก	เนื้อที่เพาะปลูก (ไร่)	เนื้อที่เก็บเกี่ยว (ไร่)	ผลผลิต (ตัน)	ผลผลิตเฉลี่ยต่อไร่ (กก.)
กุยช่าย	๑๔๕	๑๔๕	๗๐๐	๔,๘๓๐
ข้าวโพดฝักอ่อน	๙,๕๒๐	๗,๘๒๐	๑๑,๙๘๖	๑,๕๓๒
คะน้า	๔๕	๔๐	๓๕	๘๙๐

ชนิดของพืชผัก	เนื้อที่เพาะปลูก (ไร่)	เนื้อที่เก็บเกี่ยว (ไร่)	ผลผลิต (ตัน)	ผลผลิตเฉลี่ยต่อไร่ (กก.)
ตะไคร้	๓๗๑	๓๗๑	๒๓๐	๖๒๐
แตงกวา	๓๔๗	๒๗๕	๒๕๓	๙๒๓
แตงโมเนื้อ	๒๘๕	๒๖๕	๗๔๓	๒,๘๐๔
ถั่วฝักยาว	๑,๗๗๔	๑,๒๔๑	๒,๑๖๖	๑,๗๔๕
ผักวางตุ้ง	๙๐	๘๕	๕๕	๖๕๕
พริกชี้หนูเม็ดเล็ก(ชี้หนูสวน)	๓๘๔	๑๙๑	๑๘๖	๙๗๓
พริกชี้หนูเม็ดใหญ่	๕๖	๕๕	๒๙	๕๒๗
พริกใหญ่	๑๖๔	๒๗	๕๔	๒,๐๐๐
มะเขือยาว	๑๐๐	๔๐	๗๙	๑,๙๗๕
มะเขืออื่นๆ	๓๐	๓๐	๕๑	๑,๗๑๔
มะระจีน	๒๗๐	๑๙๒	๕๗๕	๒,๙๙๗
หอมแบ่ง (ต้นหอม)	๒๓	๒๓	๔๖	๒,๐๐๔

ที่มา : สำนักงานเกษตรจังหวัดกำแพงเพชร (พ.ศ.๒๕๖๑)

ตาราง ๑-๑๔ เนื้อที่เพาะปลูกไม้ผลและไม้ยืนต้น เนื้อที่เก็บเกี่ยว ผลผลิต และผลผลิตเฉลี่ยต่อไร่ ปีเพาะปลูก ๒๕๖๑

ชนิดของไม้ผล และไม้ยืนต้น	เนื้อที่เพาะปลูก (ไร่)	เนื้อที่เก็บเกี่ยว (ไร่)	ผลผลิต (ตัน)	ผลผลิตเฉลี่ยต่อไร่ (กก.)
กล้วยไข่	๓,๒๐๔	๓,๐๑๔	๗,๑๒๖	๒,๓๖๔
ลำไย	๗,๔๗๑	๖,๑๘๖	๔,๐๓๒	๖๕๒
ส้มเขียวหวาน	๓,๘๑๒	๑,๕๐๘	๒,๘๔๘	๑,๘๘๙
มะม่วง	๕,๒๔๔	๑,๑๒๐	๑,๙๑๘	๑,๗๑๒
มะนาว	๑๐,๔๐๘	๕,๒๖๗	๓,๗๔๔	๒,๖๖๔
กล้วยน้ำว้า	๕,๘๓๑	๓,๒๙๐	๓,๙๖๔	๑,๒๐๕
ฝรั่ง	๑,๖๓๒	๙๐๔	๙๘๘	๑,๐๙๓
ยางพารา	๓๗,๘๙๙	๒๔,๑๕๕	๔,๐๔๐	๑๖๗

ที่มา : สำนักงานเกษตรจังหวัดกำแพงเพชร (พ.ศ.๒๕๖๑)

ตาราง ๑-๑๕ ปศุสัตว์ ปี พ.ศ. ๒๕๖๒

พื้นที่	เกษตรกรผู้เลี้ยงสัตว์ รวม (ราย)	โคเนื้อ (ตัว)	โคนม (ตัว)	กระบือ (ตัว)	สุกร (ตัว)	ไก่ (ตัว)	เป็ด (ตัว)	แพะ (ตัว)	แกะ (ตัว)
รวม	๔๐,๗๗๖	๒๑,๙๔๖	๘๕	๗,๕๓๙	๒๔๔,๔๔๑	๓,๒๓๒,๒๐๖	๓๑๓,๗๐๙	๕,๖๓๓	๖๓๗
เมืองกำแพงเพชร	๘,๐๓๕	๔,๐๐๔	๑๔	๘๒๕	๑๒๑,๖๐๕	๕๔๓,๕๐๙	๖๐,๒๕๐	๔๐๙	๖
ไทรงาม	๓,๒๖๓	๑,๓๓๙	-	๒๒๓	๒,๗๖๘	๑๒๑,๕๙๓	๒๒,๔๔๐	๓๗๔	๒๖
คลองลาน	๓,๐๔๓	๑,๘๘๘	-	๒๙๖	๑๔,๔๗๓	๙๕,๐๙๐	๖,๑๖๐	๓๖๔	-
ขามณุรักษบุรี	๘,๑๑๐	๑,๒๔๙	-	๑๓๗	๑๐,๒๕๖	๗๘๓,๑๙๙	๘๘,๘๑๙	๒๖๔	๖๕
คลองขลุง	๒,๙๙๒	๒,๑๖๘	-	๕๕	๗,๗๔๐	๑๔๙,๘๖๘	๗๕,๒๐๙	๕๐๗	๑๘๑
พรานกระต่าย	๕,๐๙๐	๗,๖๕๔	๓๕	๕,๓๐๗	๓๗,๐๖๙	๖๒๘,๙๕๒	๙,๑๙๖	๘๐๒	๘
ลานกระบือ	๓,๓๘๓	๑,๗๖๖	-	๑๗๓	๘,๒๓๘	๑๙๕,๗๓๘	๑๘,๒๓๕	๒,๒๒๓	๓๓๑

พื้นที่	เกษตรกรผู้เลี้ยงสัตว์รวม (ราย)	โคเนื้อ (ตัว)	โคนม (ตัว)	กระบือ (ตัว)	สุกร (ตัว)	ไก่ (ตัว)	เป็ด (ตัว)	แพะ (ตัว)	แกะ (ตัว)
ทรายทองวัฒนา	๑,๙๗๕	๗๖๕	-	๔๐	๓,๒๓๙	๑๐๑,๘๐๗	๑๓,๖๓๙	๘	-
ปางศิลาทอง	๒,๓๐๓	๙๐๘	-	๑๖๔	๕,๘๘๕	๖๘,๓๐๗	๑๔,๑๕๖	๔๘๑	๒๐
บึงสามัคคี	๑,๒๙๑	๒๐๕	๓๖	๕๕	๒๐,๔๕๑	๔๘,๖๙๙	๔,๗๘๖	๑๘	-
โกสัมพีนคร	๑,๒๙๑	-	-	๒๖๔	๑๒,๗๑๗	๔๙๕,๔๔๔	๘๑๙	๑๘๓	-

ที่มา : สำนักงานปศุสัตว์จังหวัดกำแพงเพชร พ.ศ.๒๕๖๒

ตาราง ๑-๑๖ คริวเรือนที่เพาะเลี้ยงสัตว์น้ำในพื้นที่น้ำจืด บ่อ กระชัง เนื้อที่ และปริมาณสัตว์น้ำจืดที่จับได้จากการทำประมงน้ำจืด ปี พ.ศ. ๒๕๖๒

อำเภอ	การเพาะเลี้ยงสัตว์น้ำจืด			ปริมาณการจับสัตว์น้ำจืด (กก.)	มูลค่า (บาท)
	จำนวนคริวเรือน	จำนวนบ่อ	เนื้อที่ (ไร่)		
เมืองกำแพงเพชร	๖๘๐	๑,๓๖๒	๗๑๖.๙๑๙	๕๖๘,๗๒๐	๒๖,๗๓๕,๖๑๐
ไทรงาม	๓๕๖	๔๙๓	๓๖๔.๐๒๑	๙,๘๖๐	๓๕๓,๔๐๐
คลองลาน	๙๓๖	๑,๑๔๑	๑,๐๑๐,๓๓๐	๕๕๖,๙๔๐	๑๙,๗๙๖,๖๘๐
ขามเฒ่า	๕๘๐	๘๖๑	๖๐๙.๘๕๐	๔๖๒,๘๖๐	๑๙,๑๑๘,๗๒๐
คลองขลุง	๖๔๕	๑,๘๐๖	๑,๓๐๙.๖๕๐	๑,๐๑๗,๑๒๐	๔๙,๙๖๖,๐๗๐
พรานกระต่าย	๙๖๘	๑,๑๗๑	๑,๓๐๓.๖๑๐	๗๒๙,๖๙๐	๓๘,๖๔๖,๒๒๐
ลานกระบือ	๕๐๔	๖๗๔	๕๘๗.๕๙๒	๓๔๘,๔๐๐	๑๓,๗๗๒,๕๒๐
ทรายทองวัฒนา	๒๑๖	๓๘๑	๓๘๘.๐๒๐	๒๑๕,๘๓๐	๘,๔๗๘,๑๗๐
บึงสามัคคี	๘๕	๑๔๖	๑๔๑.๗๕๐	๕๐,๖๑๐	๑,๕๕๒,๘๕๐
ปางศิลาทอง	๕๘๙	๗๕๗	๖๕๒.๘๔๓	๔๕๙,๒๗๐	๑๘,๑๘๖,๖๒๐
โกสัมพีนคร	๕๓๑	๗๕๔	๖๑๘.๑๐๔	๔๙๖,๘๔๐	๒๑,๐๙๘,๐๒๐
รวม	๖,๐๙๐	๙,๕๔๖	๗,๖๙๘.๖๘๖๖	๔,๙๑๖,๑๔๐	๒๑๗,๗๐๔,๘๘๐

ที่มา: สำนักงานประมงจังหวัดกำแพงเพชร

ตาราง ๑-๑๗ ปริมาณสัตว์น้ำจืดที่จับได้จากการทำประมงน้ำจืด ปี พ.ศ. ๒๕๕๘ (กิโลกรัม)

อำเภอ	ปลานิล/ทับทิม	ปลาดุก	ปลาหมอ	ปลาตะเพียน	ปลาช่อน	ปลาสวาย/กูด	ปลาอื่นๆ	สัตว์น้ำอื่นๆ	รวม
เมืองกำแพงเพชร	๙๕,๒๘๙	๑๑๔,๓๔๖	๔๗,๖๔๔	๒๑๙,๑๖๔	๑๙๐,๕๗๗	๑๙๐,๕๗๗	๔๗,๖๔๔	๔๗,๖๔๔	๙๕๒,๘๘๕
ไทรงาม	๔๔,๕๘๕	๕๓,๕๐๑	๒๒,๒๙๒	๑๐๒,๕๔๔	๘๙,๑๖๙	๘๙,๑๖๙	๒๒,๒๙๒	๒๒,๒๙๒	๔๔๕,๘๘๕
คลองลาน	๗๕,๖๑๙	๙๐,๗๔๓	๓๗,๘๐๙	๑๗๓,๙๒๓	๑๕๑,๒๓๘	๑๕๑,๒๓๘	๓๗,๘๐๙	๓๗,๘๐๙	๗๕๖,๑๘๙
ขามเฒ่า	๑๐๖,๖๕๓	๓๖๒,๖๒๑	๕๓,๓๒๗	๒๔๕,๓๐๒	๒๑๓,๓๐๖	๒๑๓,๓๐๖	๕๓,๓๒๗	๕๓,๓๒๗	๑,๐๖๖,๕๓๒
คลองขลุง	๖๑,๙๒๓	๗๔,๓๐๘	๓๐,๙๖๑	๑๔๒,๔๒๓	๑๒๓,๘๔๖	๑๒๓,๘๔๖	๓๐,๙๖๑	๓๐,๙๖๑	๖๑๙,๒๓๐
พรานกระต่าย	๑๓,๙๘๗	๑๖,๗๘๕	๖,๙๙๔	๓๒,๑๗๑	๒๗,๙๗๕	๒๗,๙๗๕	๖,๙๙๔	๖,๙๙๔	๑๓๙,๘๗๓
ลานกระบือ	๓๘,๖๑๑	๔๖,๓๓๓	๑๙,๓๐๕	๘๘,๘๐๕	๗๗,๒๒๒	๗๗,๒๒๒	๑๙,๓๐๕	๑๙,๓๐๕	๓๘๖,๑๐๘
ทรายทองวัฒนา	๓๑,๗๖๓	๓๘,๑๑๕	๑๕,๘๘๑	๗๓,๐๕๕	๖๓,๕๒๖	๖๓,๕๒๖	๑๕,๘๘๑	๑๕,๘๘๑	๓๑๗,๖๒๘
บึงสามัคคี	๗๓,๑๔๒	๘๗,๗๗๐	๓๖,๕๗๑	๑๖๘,๒๒๖	๑๔๖,๒๘๔	๑๔๖,๒๘๔	๓๖,๕๗๑	๓๖,๕๗๑	๗๓๑,๔๑๙
ปางศิลาทอง	๕,๓๙๑	๖,๔๖๙	๒,๖๙๕	๑๒,๓๙๙	๑๐,๗๘๒	๑๐,๗๘๒	๒,๖๙๕	๒,๖๙๕	๕๓,๙๐๙
โกสัมพีนคร	๕๘,๗๑๘	๗๐,๔๖๑	๒๙,๓๕๙	๑๓๕,๐๕๐	๑๑๗,๔๓๕	๑๑๗,๔๓๕	๒๙,๓๕๙	๒๙,๓๕๙	๕๘๗,๑๗๕
รวม	๖๐๕,๖๗๙	๙๖๑,๔๕๒	๓๐๒,๘๔๐	๑,๓๙๓,๐๖๓	๑,๒๑๑,๓๕๙	๑,๒๑๑,๓๕๙	๓๐๒,๘๔๐	๓๐๒,๘๔๐	๖,๐๕๖,๗๙๔

ที่มา : สำนักงานประมงจังหวัดกำแพงเพชร

ตาราง ๑-๑๘ สหกรณ์ จำแนกตามประเภทสหกรณ์ ปี พ.ศ.๒๕๖๓

อำเภอ	สหกรณ์ภาคการเกษตร			สหกรณ์นอกภาคการเกษตร				รวม
	การเกษตร	ประมง	นิคม	ออมทรัพย์	สหกรณ์เครดิตยูเนียน	ร้านค้า	บริการ	
เมืองกำแพงเพชร	๑๓	-	๒	๖	-	-	๑	๒๒
ไทรงาม	๑	-	-	-	-	-	-	๑
คลองลาน	๓	-	๑	-	-	-	-	๔
ชาณุวรลักษบุรี	๙	-	-	-	-	-	-	๙
คลองขลุง	๑๐	-	-	-	-	-	-	๑๐
พรานกระต่าย	๒	-	-	-	-	-	-	๒
ลานกระบือ	๑	-	-	-	-	-	-	๑
ทรายทองวัฒนา	-	-	-	-	-	-	-	-
บึงสามัคคี	๓	-	-	-	-	-	-	๓
ปางศิลาทอง	๒	-	-	-	-	-	-	๒
โกสัมพีนคร	๓	-	-	-	-	-	-	๓
รวม	๔๗	-	๓	๖	-	-	๑	๕๗

ที่มา : สำนักงานสหกรณ์จังหวัดกำแพงเพชร

๑.๔.๒ ด้านพาณิชย์กรรม

ธุรกิจนิติบุคคลของจังหวัดกำแพงเพชร ได้แก่ บริษัทจำกัด ห้างหุ้นส่วนจำกัด และห้างหุ้นส่วนสามัญนิติบุคคล ในปี ๒๕๕๙ จำนวน ๑,๖๔๐ ราย ปี ๒๕๖๐ จำนวน ๑,๘๒๓ ราย ปี ๒๕๖๑ จำนวน ๑,๙๗๕ ราย ปี ๒๕๖๒ จำนวน ๒,๐๘๕ ราย (ข้อมูล ณ วันที่ ๓๑ ธันวาคม ๒๕๖๒)

ตาราง ๑-๑๙ ธุรกิจนิติบุคคล

รายการ	ปี ๒๕๕๙ (ราย)	ปี ๒๕๖๐ (ราย)	ปี ๒๕๖๑ (ราย)	ปี ๒๕๖๒ (ราย)
ห้างหุ้นส่วนสามัญนิติบุคคล	๒	๑	๑	๑
ห้างหุ้นส่วนจำกัด	๑,๑๒๘	๑,๒๐๒	๑,๒๘๘	๑,๓๔๒
บริษัทจำกัด	๕๑๐	๖๒๐	๖๘๖	๗๔๒
รวม	๑,๖๔๐	๑,๘๒๓	๑,๙๗๕	๒,๐๘๕

ที่มา : กลุ่มงานบริการทะเบียนธุรกิจและอำนวยความสะดวกทางการค้า สำนักงานพาณิชย์จังหวัดกำแพงเพชร

ตาราง ๑-๒๐ นิติบุคคลจดทะเบียนตั้งใหม่และเลิก ประจำปี ๒๕๖๒

รายการ	จัดตั้งใหม่ (ราย)	จตเลิก (ราย)
ห้างหุ้นส่วนสามัญนิติบุคคล	-	-
ห้างหุ้นส่วนจำกัด	๑๔๘	๔๒
บริษัทจำกัด	๖๘	๑๘
รวม	๒๑๖	๖๐

ที่มา : กลุ่มงานบริการทะเบียนธุรกิจและอำนวยความสะดวกทางการค้า สำนักงานพาณิชย์จังหวัดกำแพงเพชร

ตาราง ๑-๒๑ การเงิน/การธนาคาร

รายการ	จำนวน (แห่ง)
๑.รัฐวิสาหกิจ	๓๗
๑.๑ ธนาคารกรุงไทย จำกัด (มหาชน)	๘
๑.๒ ธนาคารออมสิน	๙
๑.๓ ธนาคารอาคารสงเคราะห์	๑
๑.๔ ธนาคารเพื่อการเกษตรและสหกรณ์การเกษตร	๑๘
๑.๕ ธนาคารพัฒนาวิสาหกิจขนาดกลางและขนาดย่อมแห่งประเทศไทย	๑
๒.เอกชน	๒๑
๒.๑ ธนาคารกรุงเทพ จำกัด (มหาชน)	๗
๒.๒ ธนาคารกสิกรไทย จำกัด (มหาชน)	๕
๒.๓ ธนาคารทหารไทย จำกัด (มหาชน)	๑
๒.๔ ธนาคารไทยพาณิชย์ จำกัด (มหาชน)	๓
๒.๕ ธนาคารกรุงศรีอยุธยา จำกัด (มหาชน)	๒
๒.๖ ธนาคารธนชาติ จำกัด (มหาชน)	๓
รวม	๕๘

ที่มา: สำนักงานคลังจังหวัดกำแพงเพชร

๑.๔.๓ ด้านอุตสาหกรรม

ในปี พ.ศ.๒๕๖๓ มีโรงงานอุตสาหกรรม จำนวนรวม ๗๓๖ แห่ง เงินลงทุนรวม ๖๐,๖๐๒.๕๖ ล้านบาท จำนวนแรงงานรวม ๑๑,๑๕๒ คน กำลังเครื่องจักรรวม ๒,๓๐๖,๓๘๒.๒๐ แรงม้า ส่วนใหญ่เป็นโรงงานอุตสาหกรรมการเกษตร จำนวน ๒๕๒ โรงงาน คิดเป็นสัดส่วน ร้อยละ ๓๔.๒๔ ของจำนวนอุตสาหกรรมทั้งหมด ๗๓๖ แห่ง มูลค่าการลงทุนโรงงานแปรรูปพืชเศรษฐกิจหลัก ๓ ประเภท ได้แก่ ข้าว มันสำปะหลัง อ้อย ในจังหวัดกำแพงเพชรมีมูลค่าการลงทุน ๑๗,๘๖๓,๗๒๙,๗๓๙ บาท

โรงงานอุตสาหกรรมจังหวัดกำแพงเพชรแบ่งได้ ๓ จำพวก ได้แก่ โรงงานจำพวก ๑ จำนวน ๑ แห่ง, โรงงานจำพวก ๒ จำนวน ๘๘ แห่ง และโรงงานจำพวก ๓ จำนวน ๖๔๗ แห่ง

จังหวัดกำแพงเพชรมีทรัพยากรแร่ธาตุที่นำมาประกอบการในเชิงพาณิชย์ที่สำคัญ ได้แก่ การผลิตน้ำมันที่อำเภอลานกระบือ โดยบริษัท ปตท.สผ.สยาม จำกัด มีผลิตภัณฑ์มวลรวม สาขาอุตสาหกรรมและเหมืองแร่/เหมืองหิน ในปี ๒๕๖๑ เท่ากับ ๕๓,๑๖๐ ล้านบาท หรือคิดเป็น ร้อยละ ๔๕.๑๖ ของผลิตภัณฑ์มวลรวมของจังหวัด (GPP) ส่วนใหญ่เป็นเหมืองหินอ่อน เหมืองแร่หินปูน (เพื่อใช้ในการก่อสร้าง) ฟอสเฟต และแกรนิต

ตาราง ๑-๒๒ จำนวนโรงงานอุตสาหกรรมในจังหวัดกำแพงเพชร

รายการ	จำนวน (แห่ง)	เงินทุน (บาท)	จำนวนแรงงาน (คน)
โรงงานจำพวก ๑	๑	-	๒
โรงงานจำพวก ๒	๘๘	๙๕,๔๑๖,๓๐๐	๔๓๘
โรงงานจำพวก ๓	๖๔๗	๖๐,๕๐๗,๑๔๔,๒๑๗	๑๐,๗๑๒
รวม	๗๓๖	๖๐,๖๐๒,๕๖๐,๕๑๗	๑๑,๑๕๒

ที่มา : สำนักงานอุตสาหกรรมจังหวัดกำแพงเพชร

จำนวนโรงงานอุตสาหกรรมสำคัญที่ขึ้นชื่อของจังหวัดกำแพงเพชรตามพืชเศรษฐกิจหลัก ๓ ประเภท ได้แก่ ข้าว มันสำปะหลัง อ้อย ในปี ๒๕๖๓ มีดังนี้

ตาราง ๑-๒๓ ข้าว : โรงสีข้าวในจังหวัดกำแพงเพชร

ที่	รายการ	จำนวน (แห่ง)	เงินลงทุน (ล้านบาท)
๑.	โรงสีข้าวขนาดกลางและขนาดย่อม<=๒๐๐ ล้านบาท	๔๐	๑,๓๙๐.๖๖
๒.	โรงสีข้าวขนาดใหญ่ > ๒๐๐ ล้านบาท	๕	๒,๐๔๔.๓๐
รวม		๔๕	๓,๔๓๔.๙๖

ที่มา : สำนักงานอุตสาหกรรมจังหวัดกำแพงเพชร

ตาราง ๑-๒๔ มันสำปะหลัง : จำนวนลานมัน/โรงงานแปรรูปมันสำปะหลังในจังหวัดกำแพงเพชร

ที่	รายการ	จำนวน (แห่ง)	เงินลงทุน (ล้านบาท)
๑.	ลานตากมัน (แห่ง)	๑๕๓	๑,๑๑๓.๕๕
๒.	โรงงานผลิตแป้งมัน (โรงงาน)	๙	๑,๖๖๑.๒๘
๓.	เอทานอล	๒	๖๘๘.๑๑
รวม		๑๖๔	๓,๔๖๒.๙๔

ที่มา : สำนักงานอุตสาหกรรมจังหวัดกำแพงเพชร

ตาราง ๑-๒๕ อ้อย : จำนวนโรงงานน้ำตาล/โรงงานไฟฟ้า

ที่	รายการ	จำนวน (แห่ง)	เงินลงทุน (ล้านบาท)
๑.	โรงงานน้ำตาล	๓	๗,๐๗๓.๕๐
๒.	โรงงานผลิตไฟฟ้า	๒๒	๑๒,๑๗๒.๖๐
รวม		๒๕	๑๙,๒๔๖.๑๐

ที่มา : สำนักงานอุตสาหกรรมจังหวัดกำแพงเพชร

๑.๔.๔ ด้านการส่งเสริมการลงทุน

จังหวัดกำแพงเพชร มีผู้ประกอบการที่ได้ยื่นคำขอรับการส่งเสริมและได้รับการอนุมัติจากสำนักงานคณะกรรมการส่งเสริมการลงทุน (BOI) ตั้งแต่ (มกราคม ๒๕๕๗ - สิงหาคม ๒๕๕๘) จำนวน ๕ ราย เงินลงทุนรวม ๑,๓๙๓ ล้านบาท จำนวนแรงงานรวม ๑๖๒ คน โดยมีรายละเอียดผู้ได้รับการส่งเสริมการลงทุน (BOI) ดังนี้

ตาราง ๑-๒๖ สถานประกอบการที่ได้รับการส่งเสริมการลงทุน

ที่	ระยะเวลาที่ได้รับ การส่งเสริมการลงทุน	ชื่อสถานประกอบการ	เงินลงทุน (ล้านบาท)	แรงงาน (คน)
๑.	ม.ค.๒๕๕๗ - มิ.ย.๒๕๕๗	บจก.กำแพงเพชร เอ็กซ์พอร์ต	๑๐๐	๑๑
๒.	ก.ค.๒๕๕๗ - ธ.ค.๒๕๕๗	ไทยเสรี ไรซ์ จำกัด	๓๐	๑๘
๓.	ก.ค.๒๕๕๗ - ธ.ค.๒๕๕๗	นายขยันต์พิสิฐ สมานสวน	๑๙๙	๒๖
๔.	ม.ค.๒๕๕๘ - มิ.ย.๒๕๕๘	นายศุภชัย จินตนาเลิศ	๓๖๔	๖๕
๕	ก.ค.๒๕๕๘ - ส.ค.๒๕๕๘	บจก.กำแพงเพชรไบโอเพาเวอร์	๗๐๐	๔๒
รวม			๑,๓๙๓	๑๖๒

ที่มา : สำนักงานคณะกรรมการส่งเสริมการลงทุน (BOI)

๑.๔.๕ ด้านสาขาอุตสาหกรรมที่มีการลงทุนมากที่สุด

จังหวัดกำแพงเพชร มีการประกอบกิจการอุตสาหกรรมที่มีการลงทุนมากที่สุด แยกตามสาขาอุตสาหกรรม ๓ ลำดับแรกของจังหวัด ได้แก่

๑. อุตสาหกรรมเครื่องดื่ม ได้แก่ การผลิตเบียร์ น้ำดื่ม โซดา สุรา	จำนวน	๔ แห่ง
เงินลงทุน ๒๒,๕๖๔.๒๖ ล้านบาท	คนงาน	๘๕๙ คน
๒. อุตสาหกรรมอื่นๆ เช่น การผลิตไฟฟ้า บรรจุก๊าซ โม้ บด หิน	จำนวน	๑๐๔ แห่ง
เงินลงทุน ๑๔,๐๘๕.๒๗ ล้านบาท	คนงาน	๑,๖๔๓ คน
๓. อุตสาหกรรมอาหาร เช่น การผลิตผงชูรส น้ำตาลทราย	จำนวน	๖๒ แห่ง
เงินลงทุน ๑๑,๓๙๖.๓๖ ล้านบาท	คนงาน	๒,๓๓๔ คน

๑.๔.๖ อุตสาหกรรมที่สำคัญ

จังหวัดกำแพงเพชร มีโรงงานอุตสาหกรรมที่ได้รับอนุญาตประกอบกิจการ ณ วันที่ ๓๐มิถุนายน พ.ศ. ๒๕๖๓ จำนวนทั้งสิ้น ๗๓๖ โรงงาน ส่วนใหญ่เป็นโรงงานขนาดเล็กเงินลงทุนไม่เกิน ๑๐ล้านบาท แยกเป็นจำพวก ๑ จำนวน ๑ โรงงาน คิดเป็นร้อยละ ๐.๑๔ เงินลงทุน ๐.๐๐ ล้านบาท คนงาน ๒ คน จำพวก ๒ จำนวน ๘๘ โรงงาน คิดเป็นร้อยละ ๑๑.๙๕ เงินลงทุน ๙๕.๔๑ ล้านบาท คนงาน ๔๓๘ คน และจำพวก ๓ จำนวน ๖๔๗ โรงงาน คิดเป็นร้อยละ ๘๗.๙๑ เงินลงทุน ๖๐,๕๐๗.๑๔ ล้านบาท คนงาน ๑๑,๑๕๒ คน

โรงงานอุตสาหกรรมขนาดใหญ่ที่มีเงินลงทุนมากกว่า ๑,๐๐๐ ล้านบาท มีดังนี้

๑. บริษัท น้ำตาลนครเพชร จำกัด ประกอบกิจการ ทำน้ำตาลทรายดิบและน้ำตาลทรายขาว
๒. บริษัท น้ำตาลทิพย์กำแพงเพชร จำกัด ประกอบกิจการ ทำน้ำตาลทรายดิบและน้ำตาลทรายขาว
๓. บริษัท น้ำตาลทรายกำแพงเพชร จำกัด ประกอบกิจการ ทำน้ำตาลทรายดิบและน้ำตาลทรายขาว
๔. บริษัท อายิโนะโมะโต๊ะ(ประเทศไทย) จำกัด ประกอบกิจการ ผลิตผงชูรสและกรดกลูตามิก
๕. บริษัท เบียร์ไทย(๑๙๙๑) จำกัด (มหาชน) ประกอบกิจการ ผลิตเบียร์,น้ำดื่ม,โซดา
๖. บริษัท กฟผ. จำกัด (มหาชน) ประกอบกิจการ ผลิตพลังงานไฟฟ้า
๗. บริษัท ทิพย์กำแพงเพชร ไปโอเอนเนอयी จำกัด ประกอบกิจการ ผลิตพลังงานไฟฟ้า
๘. บริษัท สุราระทิงแดง (๑๙๘๘) จำกัด ประกอบกิจการ ผลิตสุรากลั่นประเภทวิสกี้

ตาราง ๑-๒๗ ตารางแสดงจำนวนโรงงานอุตสาหกรรม (แยกตามหมวดอุตสาหกรรม)

ที่	หมวดอุตสาหกรรม	จำนวน	เงินทุน	ชาย	หญิง	รวม	แรงม้า
๑	อุตสาหกรรมเกษตร	๒๕๒	๘,๕๗๗,๘๑๗,๓๒๖	๑,๘๗๔	๖๔๗	๒,๕๒๑	๒๓๗,๕๒๔.๐๔
๒	อุตสาหกรรมอื่นๆ	๑๐๔	๑๔,๐๘๕,๒๗๖,๖๘๐	๑,๒๑๑	๔๓๒	๑,๖๔๓	๙๒๔,๔๒๗.๖๖
๓	อุตสาหกรรมโลหะ	๙๑	๕๘๒,๕๕๒,๐๐๐	๕๘๙	๒๑๘	๘๐๗	๑๑,๗๗๘.๒๗
๔	อุตสาหกรรมอาหาร	๖๒	๑๑,๓๙๖,๓๖๒,๐๙๔	๑,๙๑๒	๔๒๒	๒,๓๓๔	๙๐๕,๒๐๒.๙๒
๕	อุตสาหกรรมเฟอร์นิเจอร์	๖๐	๑๓๒,๗๑๕,๔๐๐	๖๕๑	๒๔๓	๘๙๔	๖,๐๗๔.๑๗
๖	อุตสาหกรรมเครื่องจักรกล	๓๘	๒๑๖,๘๒๕,๕๕๙	๓๙๖	๘๕	๔๘๑	๓,๓๖๖.๖๔
๗	อุตสาหกรรมขนส่ง	๓๐	๑,๓๐๓,๓๑๔,๔๐๐	๓๓๕	๔๒	๓๗๗	๒,๐๒๓.๑๖
๘	อุตสาหกรรมผลิตภัณฑ์โลหะ	๒๙	๑๕๐,๓๑๒,๕๐๐	๑๙๔	๑๐	๒๐๔	๒,๔๒๘.๗๖
๙	อุตสาหกรรมไม้/ผลิตภัณฑ์จากไม้	๒๕	๕๖๔,๖๙๖,๐๕๘	๒๙๓	๑๑๔	๔๐๗	๖,๕๔๕.๔๔
๑๐	อุตสาหกรรมเคมี	๒๑	๔๒๗,๔๓๗,๔๑๐	๒๓๓	๘๖	๓๑๙	๒,๙๕๕.๒๕

ที่	หมวดอุตสาหกรรม	จำนวน	เงินทุน	ชาย	หญิง	รวม	แรงงาน
๑๑	อุตสาหกรรมปิโตรเคมีและผลิตภัณฑ์	๙	๒๒๘,๔๘๙,๘๐๐	๕๘	๕	๖๓	๔,๐๗๓.๕๒
๑๒	อุตสาหกรรมพลาสติก	๕	๓๒,๐๕๐,๐๐๐	๖๑	๔๑	๑๐๒	๒,๒๕๘.๑๙
๑๓	อุตสาหกรรมเครื่องดื่มน้ำ	๔	๒๒,๕๖๔,๒๖๐,๐๙๐	๖๐๓	๒๕๖	๘๕๙	๑๙๒,๗๐๘.๘๕
๑๔	อุตสาหกรรมกระดาษ	๓	๓๑๙,๒๖๐,๐๐๐	๘๗	๓๐	๑๑๗	๓,๘๙๓.๕๓
๑๕	อุตสาหกรรมไฟฟ้า	๒	๑๐,๐๔๑,๒๐๐	๙	๘	๑๗	๕๒.๒๐
๑๖	อุตสาหกรรมยาง	๑	๑๑,๑๕๐,๐๐๐	๕	๒	๗	๔๘.๖๐
รวม		๗๓๖	๖๐,๖๐๒,๕๖๐,๕๑๗	๘,๕๑๑	๒,๖๔๑	๑๑,๑๕๒	๒,๓๐๖,๓๘๒.๒๐

ที่มา : สำนักงานอุตสาหกรรมจังหวัดกำแพงเพชร

อุตสาหกรรมส่วนใหญ่ เป็นอุตสาหกรรมการเกษตร โดยมากประกอบกิจการ ทำมันเส้น ลานมัน โรงสีข้าว และโรงอบเมล็ดพืช จำนวน ๒๕๒ โรงงาน คิดเป็นร้อยละ ๓๔.๒๔ รองลงมาเป็นอุตสาหกรรมอื่น ๆ จำนวน ๑๐๔ โรงงาน คิดเป็นร้อยละ ๑๔.๑๓ และอุตสาหกรรมโลหะ อีกจำนวน ๙๑ โรงงาน คิดเป็นร้อยละ ๑๒.๓๖ ของจำนวนโรงงานทั้งหมด

จังหวัดกำแพงเพชร มีอุตสาหกรรมที่สำคัญส่งผลให้การผลิตภาคอุตสาหกรรมมีมูลค่าสูงขึ้น ได้แก่

๑. อุตสาหกรรมการเกษตร : มีจำนวน ๒๕๒ แห่ง เป็นอุตสาหกรรมที่มีการประกอบกิจการมากที่สุดในจังหวัดส่วนใหญ่เป็นโรงงานผลิตมันเส้นและโรงสีข้าว
๒. อุตสาหกรรมเครื่องดื่มน้ำ : ผลิตเบียร์ น้ำดื่ม โซดาของบริษัท เบียร์ไทย (๑๙๙๑) จำกัด มหาชน และผลิตสุรากลั่นประเภทวิสกี้ของบริษัท สุรากระทิ้งแดง (๑๙๘๘) จำกัด
๓. อุตสาหกรรมอาหาร : ผลิตผงชูรสและกรดกลูตามิก ของ บจก. อายิโนะโมะโต๊ะ (ประเทศไทย) , ผลิตน้ำตาลทรายของ บจก. น้ำตาลทรายนครเพชร, บจก. น้ำตาลทรายกำแพงเพชร และ บจก. น้ำตาลทิพย์กำแพงเพชร

หมวดอุตสาหกรรมที่มีจำนวนโรงงานมากที่สุด คือ อุตสาหกรรมการเกษตร จำนวน ๒๕๒ โรงงาน คิดเป็นร้อยละ ๓๔.๒๔ ของจำนวนโรงงานทั้งหมด รองลงมาคือ อุตสาหกรรมอื่นๆ จำนวน ๑๐๔ โรงงาน และอุตสาหกรรมโลหะ จำนวน ๙๑ โรงงาน คิดเป็นร้อยละ ๑๔.๑๓ และร้อยละ ๑๒.๓๖ ตามลำดับ

หมวดอุตสาหกรรมที่มีจำนวนเงินลงทุนมากที่สุด คือ อุตสาหกรรมเครื่องดื่มน้ำ จำนวนเงินลงทุน ๒๒,๕๖๔.๒๖ ล้านบาท คิดเป็นร้อยละ ๓๗.๒๓ ของจำนวนเงินลงทุนทั้งหมด รองลงมา คือ อุตสาหกรรมอื่นๆ จำนวน ๑๔,๐๘๕.๒๗ ล้านบาทและอุตสาหกรรมอาหาร จำนวน ๑๑,๓๙๖.๓๖ ล้านบาท คิดเป็นร้อยละ ๒๓.๒๔ และร้อยละ ๑๘.๘๐ ตามลำดับ

หมวดอุตสาหกรรมที่มีจำนวนคนงานมากที่สุด คือ อุตสาหกรรมการเกษตร จำนวน ๒,๕๒๑ คน คิดเป็นร้อยละ ๒๒.๖๐ ของจำนวนคนงานทั้งหมด รองลงมา คือ อุตสาหกรรมอาหาร จำนวน ๒,๓๓๔ คน และอุตสาหกรรมอื่นๆ จำนวน ๑,๖๔๓ คน คิดเป็นร้อยละ ๒๐.๙๓ และร้อยละ ๑๔.๗๓ ตามลำดับ

ตาราง ๑-๒๘ ตารางแสดงจำนวนโรงงานอุตสาหกรรมแปรรูปข้าว อ้อย และมันสำปะหลังในจังหวัดกำแพงเพชร

ผลิตภัณฑ์แปรรูป	จำนวนโรงงาน
แปรรูปข้าว	
- สีข้าว	๔๕
- ผลิตเส้นขนมจีน	๓

ผลิตภัณฑ์แปรรูป	จำนวนโรงงาน
- ผลิตภัณฑ์แปรรูป	๑
แปรรูปอ้อย	
- ผลิตภัณฑ์น้ำตาลทราย	๓
แปรรูปมันสำปะหลัง	
- ผลิตภัณฑ์มันสำปะหลัง	๑๐
- ทำมันเส้น	๒
- ผลิตภัณฑ์เอทานอล	๑๕๓
รวม	๒๑๗

ที่มา: สำนักงานอุตสาหกรรมจังหวัดกำแพงเพชร

๑.๕ ข้อมูลด้านการท่องเที่ยว

จังหวัดกำแพงเพชรมีความโดดเด่นทางการท่องเที่ยวทางประวัติศาสตร์ ศิลปวัฒนธรรม ธรรมชาติ สิ่งแวดล้อม และวิถีชุมชน ด้วยเหตุผลที่ว่าเป็นจังหวัดที่มีประวัติศาสตร์มายาวนาน มีประเพณีที่เก่าแก่มีความเป็นเอกลักษณ์เฉพาะตัว มีความงามและคุณค่าเชิงวัฒนธรรมของแหล่งท่องเที่ยวที่มีการสืบทอดมาจากรุ่นต่อรุ่น มีเมืองมรดกโลกเป็นแหล่งเรียนรู้ ประกอบกับมีความเชื่อมโยงกันด้านศาสนา ศิลปะและวัฒนธรรม ประเพณี ภูมิปัญญาท้องถิ่น มีวิถีชีวิตที่เป็นเอกลักษณ์เฉพาะของพื้นที่ ตลอดจนเป็นแหล่งผลิตพืชเศรษฐกิจที่สำคัญ เช่น ข้าว อ้อย มันสำปะหลัง ผลไม้ ฯลฯ สามารถนำเป็นสินค้าที่สร้างมูลค่าเพิ่มสร้างรายได้ให้แก่ชุมชน อีกทั้งมีทำเลที่ตั้งที่สามารถเชื่อมโยงการค้าการลงทุน อุตสาหกรรม คมนาคมขนส่ง และการท่องเที่ยวกับพื้นที่การค้าชายแดน ซึ่งเป็นพื้นที่พิเศษสำคัญทางเศรษฐกิจในจังหวัดใกล้เคียง มีศักยภาพที่จะก้าวสู่เมืองเศรษฐกิจและท่องเที่ยวในอนาคตอันใกล้

จังหวัดกำแพงเพชรมีแหล่งท่องเที่ยวเชิงวัฒนธรรมที่สำคัญ ได้แก่ อุทยานประวัติศาสตร์กำแพงเพชร พิพิธภัณฑสถานแห่งชาติกำแพงเพชร (มรดกโลกทางวัฒนธรรม) วัดพระบรมธาตุนครชุมน์ ศาลหลักเมืองกำแพงเพชร เป็นต้น ส่วนแหล่งท่องเที่ยวธรรมชาติ ได้แก่ อุทยานแห่งชาติคลองลาน อุทยานแห่งชาติคลองวังเจ้า อุทยานแห่งชาติแม่วงก์ และเขตรักษาพันธุ์สัตว์ป่าเขาสนามเพรียง เป็นต้น และแหล่งท่องเที่ยวเชิงสุขภาพ ได้แก่ บ่อน้ำพุร้อนพระร่วง เป็นต้น

ในช่วงปี ๒๕๖๒ จังหวัดกำแพงเพชร มีผู้มาเยือน จำนวน ๗๗๗,๙๓๐ คน ลดลงอัตราร้อยละ ๐.๒๔ จากปีที่ผ่านมา และมีรายได้จากการท่องเที่ยว ๑,๖๕๓.๖๖ ล้านบาท ซึ่งเพิ่มขึ้นอัตราร้อยละ ๑.๓๕ จากปีที่ผ่านมา

ตาราง ๑-๒๙ ข้อมูลด้านการท่องเที่ยว ปี พ.ศ.๒๕๖๑

ที่	รายการ	จำนวน
๑.	จำนวนผู้เยี่ยมเยือน (คน)	๗๗๗,๙๓๐
	๑.๑ ชาวไทย	๗๕๔,๖๑๒
	๑.๒ ชาวต่างชาติ	๒๓,๓๑๘
๒.	รายได้จากการท่องเที่ยว (ล้านบาท)	๑,๖๕๓.๖๖
	๒.๑ ชาวไทย	๑,๖๐๒.๔๗
	๒.๒ ชาวต่างชาติ	๕๑.๑๙

ที่มา : กองเศรษฐกิจการท่องเที่ยวและกีฬา กระทรวงการท่องเที่ยวและกีฬา ๒๕๖๒

๑.๖ ข้อมูลด้านสังคม

๑.๖.๑ ด้านสาธารณสุข

จังหวัดกำแพงเพชร มีการขยายการให้บริการด้านสาธารณสุขครอบคลุมทุกพื้นที่หมู่บ้าน ตำบล ทัวทั้งจังหวัด กล่าวคือในระดับอำเภอมีโรงพยาบาลทุกอำเภอ จำนวน ๑๒ แห่ง มีจำนวนเตียงพยาบาลจริงในโรงพยาบาลของรัฐ รวมทั้งสิ้นจำนวน ๙๐๘ เตียง โรงพยาบาลเอกชน ๒ แห่ง จำนวนเตียงรวม ๖๐ เตียง

สำหรับในระดับตำบล มีโรงพยาบาลส่งเสริมสุขภาพตำบลให้บริการด้านการแพทย์และสาธารณสุขครบทุกตำบล ในปีพ.ศ. ๒๕๖๓ จังหวัดมีจำนวนแพทย์ ๑๓๖ คน ทันตแพทย์ ๖๕ คน เภสัชกร ๘๕ คน และพยาบาลวิชาชีพ ๑,๑๐๘ คน เมื่อเทียบสัดส่วนประชากรต่อบุคลากรสาธารณสุข พบว่า แพทย์ เภสัชกร และพยาบาลสูงกว่าระดับเขต แต่ต่ำกว่าระดับประเทศ ซึ่งถือว่่ายังเป็นปัญหาในการให้บริการที่ไม่ครอบคลุมประชากร และเป็นภาระหนักของบุคลากรสาธารณสุขอยู่ ซึ่งสำนักงานสาธารณสุขจังหวัดกำแพงเพชร มีแผนพัฒนาศักยภาพของหน่วยบริการสุขภาพ เพื่อรองรับการให้บริการทางการแพทย์และสาธารณสุขให้ได้ตามเกณฑ์มาตรฐาน

ตาราง ๑-๓๐ ภาพรวมอัตราส่วนประชากรต่อบุคลากรสาธารณสุข

ประเภทบุคลากร	จำนวน	อัตราส่วนต่อประชากรต่อประชากรสาธารณสุข		
		กำแพงเพชร	เขตสุขภาพที่ ๓	ประเทศ
แพทย์	๑๓๖	๕,๓๓๗	๓,๑๙๓	๓,๒๗๕
ทันตแพทย์	๖๕	๑๑,๑๖๗	๙,๙๖๙	๑๑,๖๒๐
เภสัชกร	๘๕	๘,๕๔๐	๖,๗๐๕	๗,๗๑๙
พยาบาลวิชาชีพ	๑,๑๐๘	๖๕๕	๖๓๓	๖๒๓

ที่มา : กลุ่มงานทรัพยากรบุคคล สำนักงานสาธารณสุขจังหวัดกำแพงเพชร (ข้อมูล ณ ๒๐ มิถุนายน ๒๕๖๓)

๑.๖.๒ ด้านการศึกษา

จังหวัดกำแพงเพชรมีเขตพื้นที่การศึกษา จำนวน ๓ เขต ประกอบด้วย สพป. เขต ๑, สพป. เขต ๒ และ สพม.เขต ๔๑ นอกจากนี้ยังมีสถาบันการศึกษาระดับอุดมศึกษาอีก ๑ แห่ง คือ มหาวิทยาลัยราชภัฏกำแพงเพชร

ตาราง ๑-๓๑ จำนวนนักเรียน/บุคลากรทางการศึกษาระดับประถมศึกษา/มัธยมศึกษา

เขตพื้นที่การศึกษา	จำนวนโรงเรียน (แห่ง)	จำนวนนักเรียน (คน)	จำนวนครู/บุคลากร (คน)
๑. สพป. เขต ๑	๒๐๒ (๑ สาขา)	๓๐,๓๖๖	๒,๐๘๑
๒. สพป. เขต ๒	๑๘๔	๒๓,๐๗๘	๒,๐๖๔
๓. สพม. เขต ๔๑	๓๒	๒๗,๐๓๒	๑,๗๙๓
๔. สำนักงานคณะกรรมการการอาชีวศึกษา	๕	๖,๔๔๐	๔๑๑
๕. สำนักงานคณะกรรมการการอุดมศึกษา	๑	๖,๕๖๙	๗๖๐
๖. สำนักงานส่งเสริมการศึกษานอกระบบและการศึกษาตามอัธยาศัย	๑๑	๕,๙๓๕	๑๘๖
รวม	๔๓๕	๙๙,๔๒๐	๗,๒๙๕

ที่มา : ๑. สำนักงานเขตพื้นที่การศึกษาประถมศึกษากำแพงเพชร เขต ๑ และเขต ๒ พ.ศ. ๒๕๖๓

๒. สำนักงานเขตพื้นที่ศึกษามัธยมศึกษากำแพงเพชร เขต ๔๑ พ.ศ. ๒๕๖๓

๓. สำนักงานคณะกรรมการการอาชีวศึกษา พ.ศ. ๒๕๖๐

๔. สำนักงานคณะกรรมการการอุดมศึกษา พ.ศ. ๒๕๖๓

๕. สำนักงานส่งเสริมการศึกษานอกระบบและการศึกษาตามอัธยาศัยจังหวัดกำแพงเพชร พ.ศ. ๒๕๖๓

ตาราง ๑-๓๒ จำนวนนักศึกษามหาวิทยาลัยราชภัฏกำแพงเพชร พ.ศ.๒๕๖๒ (จำแนกตามคณะ และประเภทนักศึกษา)

คณะ	ประเภทนักศึกษา					รวม	ร้อยละ
	ป.ตรี (ภาคปกติ)	ป.ตรี (ภาคพิเศษ)	ป.โท	ป.เอก	ป.บัณฑิต		
๑. คณะครุศาสตร์	๒,๐๘๙	-	-	-	๑๘๐	๒,๒๖๙	๓๔.๕๔
๒. คณะมนุษยศาสตร์และสังคมศาสตร์	๑,๒๐๖	๑๓๔	-	-	-	๑,๓๔๐	๒๐.๔๐
๓. คณะวิทยาการจัดการ	๘๒๘	๑๓๘	-	-	-	๙๖๖	๑๔.๗๑

คณะ	ประเภทนักศึกษา					รวม	ร้อยละ
	ป.ตรี (ภาคปกติ)	ป.ตรี (ภาคพิเศษ)	ป.โท	ป.เอก	ป.บัณฑิต		
๔. คณะวิทยาศาสตร์และเทคโนโลยี	๔๙๗	-	-	-	-	๔๙๗	๗.๕๗
๕. คณะเทคโนโลยีอุตสาหกรรม	๕๖๙	๘	-	-	-	๕๗๗	๘.๗๘
๖. มหาวิทยาลัยราชภัฏกำแพงเพชรแม่สอด	๖๐๔	๑๕๔	-	-	-	๗๕๘	๑๑.๕๔
๗. บัณฑิตวิทยาลัย	-	-	๘๒	๘๐	-	๑๖๒	๒.๔๗
รวม	๕,๗๙๓	๖๑๔	๘๒	๘๐	๑๘๐	๖,๕๖๙	๑๐๐

ที่มา: มหาวิทยาลัยราชภัฏกำแพงเพชร

ตาราง ๑-๓๓ จำนวนบุคลากรมหาวิทยาลัยราชภัฏกำแพงเพชร

บุคลากรสายวิชาการ	จำนวน (คน)	บุคลากรสายสนับสนุน	จำนวน (คน)	รวมทั้งสิ้น	ร้อยละ
๑. ข้าราชการ	๕๖	๑. ข้าราชการ	๘	๖๔	๘.๔๒
๒. พนักงานมหาวิทยาลัย	๒๑๔	๒. พนักงานมหาวิทยาลัย	๑๑๑	๓๒๕	๔๒.๗๖
		๓. พนักงานราชการ	๒๘	๒๘	๓.๖๘
		๔. ลูกจ้างประจำ	๙	๙	๑.๑๘
๓. อาจารย์ตามสัญญาจ้าง	๖๕	๕. เจ้าหน้าที่ตามสัญญาจ้าง	๒๕๘	๓๓๔	๔๓.๙๕
๔. อาจารย์ชาวต่างประเทศ	๑๑				
รวมทั้งสิ้น	๓๔๖	รวมทั้งสิ้น	๔๑๔	๗๖๐	๑๐๐
ร้อยละ	๔๕.๕๓	ร้อยละ	๕๔.๔๗		

ที่มา: มหาวิทยาลัยราชภัฏกำแพงเพชร

๑.๗ ข้อมูลด้านทรัพยากรธรรมชาติและสิ่งแวดล้อม

๑.๗.๑ ด้านทรัพยากรน้ำ

จังหวัดกำแพงเพชรมีแหล่งน้ำตามธรรมชาติในลักษณะของแม่น้ำลำคลอง หนองและบึง จาก การศึกษาแผนที่ภูมิประเทศจังหวัดกำแพงเพชร แบ่งแหล่งน้ำได้ ๒ กลุ่มน้ำ คือ

- บริเวณลุ่มน้ำปิง (Mae Nam Ping Catchment basin) บริเวณพื้นที่รับน้ำที่มีสันปันน้ำล้อมรอบ เมื่อฝนตก น้ำฝนจะไหลลงสู่ทางน้ำและบึงที่อยู่ในบริเวณต่างๆ ของพื้นที่จังหวัด กำแพงเพชร แล้วจึงไหลสู่ แม่น้ำปิง ซึ่งประกอบด้วยพื้นที่รับน้ำ (Catchment area) หรือลุ่มน้ำ (River basin) ต่างๆ รวมเนื้อที่ ๕,๙๕๕.๘๖๕ ตารางกิโลเมตร หรือร้อยละ ๖๙.๑๙

- บริเวณลุ่มน้ำยม (Mae Nam Yom Catchment basin) บริเวณพื้นที่รับน้ำที่มีพื้นที่อยู่ในจังหวัด กำแพงเพชร เนื้อที่ ๒,๖๕๑.๖๒๕ ตารางกิโลเมตร หรือร้อยละ ๓๐.๘๑ แต่ลำน้ำจะไหลลงสู่แม่น้ำยม การที่ ภูมิประเทศบริเวณที่เป็นธรณีสัณฐานแบบเนินตะกอนรูปพัด มีความลาดเอียงจากตำแหน่งสูงสุดที่อำเภอ เมืองกำแพงเพชร ระดับความสูงประมาณ ๗๘ เมตร จากระดับน้ำทะเลปานกลาง เอียงไปตามแนวรูปพัด ที่ระดับความสูง ๔๖ เมตร น้ำที่ล้นท่วมฝั่งแม่น้ำปิงในอดีต จึงไหลไปลงแม่น้ำยม ดังนั้น ลำน้ำทั้งหลายที่ไหล บนเนินตะกอนรูปพัดกำแพงเพชร จึงแพร่กระจายการกัดกร่อนในทางลิกเป็นลำ น้ำไหลไปตามความลาด ที่ต่ำกว่า สู่ที่ราบทางตะวันออก

จังหวัดกำแพงเพชรแม่น้ำปิงเป็นแหล่งน้ำต้นน้ำที่สำคัญ มีความยาว ๑๐๔ กิโลเมตร มีแหล่งน้ำ เช่น อ่างเก็บน้ำ ฝ่าย ทานบ สระ หนอง บึง คูคลอง บ่อบาดาล และบ่อน้ำตื้น จำนวน ๑๐,๑๓๓ แห่ง ระบบ น้ำชลประทานมีพื้นที่อยู่ในเขตชลประทาน ๑,๐๑๓,๔๒๒ ไร่ คิดเป็นร้อยละ ๓๐.๒ ของพื้นที่การเกษตรทั้งหมด

ตาราง ๑-๓๔ จำนวนแหล่งน้ำ จำแนกตามประเภทแหล่งน้ำ เป็นรายอำเภอ พ.ศ. ๒๕๖๑

ที่	อำเภอ	รวม	ประเภทแหล่งน้ำ								
			อ่างเก็บน้ำ			ฝายคอนกรีต	ทำนบ	สระ/หนอง/บึง	คู/คลอง	บ่อบาดาล	บ่อน้ำตื้น
			ใหญ่	กลาง	เล็ก						
๑	เมืองกำแพงเพชร	๗,๕๙๐	-	๑	-	๑๓๐	-	๑,๒๓๗	๔๑๓	๑,๑๘๖	๔,๖๒๓
๒	ไตรงาม	๙๕	-	-	-	๒	-	๒๔	๔	๓๙	๒๖
๓	คลองลาน	๗๑๗	-	๑	๙	๓๘	-	๕๑	๓๘	๙๒	๔๘๘
๔	ขาณุวรลักษบุรี	๘	-	-	๒	๑	-	-	๕	-	-
๕	คลองขลุง	๔	-	-	-	-	-	-	๔	-	-
๖	พรานกระต่าย	๑,๑๙๑	-	๑	๑	๒๗	-	๘๕	๔๗	๘๐	๙๕๐
๗	ลานกระบือ	๗๙	-	-	-	-	-	๓	๘	๖๘	-
๘	ทรายทองวัฒนา	-	-	-	-	-	-	-	-	-	-
๙	บึงสามัคคี	๘	-	-	-	-	-	-	๘	-	-
๑๐	ปางศิลาทอง	๖	-	-	๑	๒	-	-	๓	-	-
๑๑	โกสัมพีนคร	๔๓๑	-	-	-	-	-	๗๕	๒๓	๓๓	๓๐๐
	รวม	๑๐,๑๒๙	-	๓	๑๓	๒๐๐	-	๑,๔๗๕	๕๕๓	๑,๔๙๘	๖,๓๘๗

ที่มา: โครงการชลประทานกำแพงเพชร

ตาราง ๑-๓๕ ปริมาณน้ำที่เก็บเฉลี่ยทั้งปี จำแนกตามประเภทแหล่งน้ำ เป็นรายอำเภอ พ.ศ. ๒๕๖๑

ที่	อำเภอ	ประเภทแหล่งน้ำ (ลบ.ม.)			
		อ่างเก็บน้ำ	ฝายคอนกรีต	ประตูละบายน้ำ	รวม
๑	เมืองกำแพงเพชร	๑๔,๓๕๘,๐๐๐	-	-	๑๔,๓๕๘,๐๐๐
๒	ไตรงาม	-	-	-	-
๓	คลองลาน	๔๒,๕๑๓,๐๐๐	-	-	๔๒,๕๑๓,๐๐๐
๔	ขาณุวรลักษบุรี	๑๓๐,๐๐๐	-	-	๑๓๐,๐๐๐
๕	คลองขลุง	-	-	-	-
๖	พรานกระต่าย	๓,๐๖๘,๐๐๐	-	-	๓,๐๖๘,๐๐๐
๗	ลานกระบือ	-	-	-	-
๘	ทรายทองวัฒนา	-	-	-	-
๙	บึงสามัคคี	-	-	-	-
๑๐	ปางศิลาทอง	๑๓,๐๐๐	-	-	๑๓,๐๐๐
๑๑	โกสัมพีนคร	-	-	-	-
	รวม	๖๐,๐๘๒,๐๐๐	-	-	๖๐,๐๘๒,๐๐๐

ที่มา : โครงการชลประทานกำแพงเพชร

๑.๗.๒ ด้านทรัพยากรดิน

จากการสำรวจดินพบว่าจังหวัดกำแพงเพชร มีดินอยู่ ๒๔ กลุ่มชุดดิน จำแนกออกเป็นดินที่พบในพื้นที่ลุ่ม ส่วนใหญ่ใช้ทำนามีอยู่ ๑๐ กลุ่มชุดดิน ได้แก่ กลุ่มชุดดินที่ ๔, ๕, ๖, ๗, ๑๕, ๑๖, ๑๘, ๒๑, ๒๒ และ ๒๕ มีเนื้อที่ประมาณ ๑,๖๔๑,๗๗๔ ไร่ หรือร้อยละ ๓๐.๕๑ ของเนื้อที่ทั้งหมด ดินในพื้นที่ดอน และพื้นที่เนินเขา ส่วนใหญ่ใช้ปลูกพืชไร่ ไม้ผลต่างๆ บางบริเวณยังคงสภาพเป็นป่าธรรมชาติ มีอยู่ ๑๓ กลุ่มชุดดิน ได้แก่ กลุ่มชุดดินที่ ๓๑, ๓๓, ๓๕, ๓๖, ๓๘, ๔๐, ๔๔, ๔๖, ๔๗, ๔๘, ๔๙, ๕๕ และ ๕๖ มีเนื้อที่ประมาณ ๒,๔๕๖,๔๘๐ ไร่ หรือร้อยละ ๔๕.๕๖ ของเนื้อที่ทั้งหมด ส่วนดินในพื้นที่ภูเขาและเทือกเขาสูง ที่มีความลาดชันมากกว่า ๓๕ เปอร์เซ็นต์ ส่วนใหญ่เป็นพื้นที่ป่าธรรมชาติ บางบริเวณได้มีการบุกเบิกแผ้วถางเพื่อปลูกพืชไร่ ไม้ผล และไม้ยืนต้น ได้จำแนกเป็นกลุ่มชุดดินที่ ๖๒ มีเนื้อที่ประมาณ ๑๔๒,๔๐๓ ไร่ หรือร้อยละ ๒.๖๕ ของเนื้อที่ทั้งหมด นอกจากนี้ยังพบว่ามีพื้นที่เขตอุทยานแห่งชาติและเขตรักษาพันธุ์สัตว์ป่า (F) ที่ดินดัดแปลง (ML) พื้นที่ชุมชน (U) และพื้นที่น้ำ (W) มีเนื้อที่รวมกันประมาณ ๑,๑๔๔,๖๕๑ ไร่ หรือร้อยละ ๒๑.๒๘ ของเนื้อที่ทั้งหมด

เขตความเหมาะสมสำหรับพืชเศรษฐกิจ ข้าว ข้าวโพดเลี้ยงสัตว์ อ้อยโรงงาน มันสำปะหลัง และ
 ยางพารา การจัดทำเขตความเหมาะสมสำหรับพืชเศรษฐกิจ โดยมีการกำหนดเขตความเหมาะสมสำหรับพืช
 เศรษฐกิจออกเป็น ๔ ระดับ คือ

- ระดับที่ ๑ เขตเหมาะสมมาก (S1)
- ระดับที่ ๒ เขตเหมาะสมปานกลาง (S2)
- ระดับที่ ๓ เขตเหมาะสมน้อย (S3)
- ระดับที่ ๔ เขตไม่เหมาะสม (N)

และทำการจำแนกชั้นความเหมาะสมย่อยลงไปอีก โดยระบุชนิดของข้อจำกัดไว้ต่อท้ายชั้นความ
 เหมาะสม ชนิดของข้อจำกัดหรือลักษณะของดินที่เป็นอันตรายหรือทำความเสียหายกับพืชที่พบในดิน
 ของจังหวัดกำแพงเพชร ได้แก่

๑. เนื้อดิน (texture) หรือ ชั้นอนุภาคดิน (particle size class) ใช้ตัวย่อ : s
๒. หินพื้นโผล่ (rockiness) ใช้ตัวย่อ : r
๓. อันตรายจากการถูกน้ำท่วม (flooding) ใช้ตัวย่อ : f
๔. ความเสี่ยงต่อการขาดแคลนน้ำ (rick of moisture shortage) ใช้ตัวย่อ : m
๕. ความอุดมสมบูรณ์ของดิน (nutrient status) ใช้ตัวย่อ : n
๖. การกร่อนของดิน (erosion) ใช้ตัวย่อ : e
๗. ความหนาของชั้นวัสดุอินทรีย์ (thickness of organic soil material) ใช้ตัวย่อ : o

ตาราง ๑-๓๖ เขตความเหมาะสมของดินสำหรับปลูกข้าว

จังหวัด	อำเภอ	ระดับความเหมาะสม	ข้อจำกัด	พื้นที่ (ไร่)	ร้อยละ
กำแพงเพชร	โกสัมพีนคร	N : เขตไม่เหมาะสม		๓๑๗,๖๘๙	๕.๙๗
		S2 : เหมาะสมปานกลาง	S2fm	๔,๐๐๕	๐.๐๘
		S2 : เหมาะสมปานกลาง	S2m	๑๕,๔๑๗	๐.๒๙
	บึงสามัคคี	S3 : เหมาะสมเล็กน้อย	S3m	๗๐	๐.๐๐
		N : เขตไม่เหมาะสม		๑๔,๖๖๙	๐.๒๘
		S1 : เหมาะสมมาก		๕๘,๙๓๙	๑.๑๑
	ชาณุวรลักษบุรี	S2 : เหมาะสมปานกลาง	S2m	๑๐,๘๔๙	๐.๒๐
		S3 : เหมาะสมเล็กน้อย	S3m	๘๘,๓๙๔	๑.๖๖
		N : เขตไม่เหมาะสม		๔๕๓,๒๑๖	๘.๕๒
		S1 : เหมาะสมมาก		๑๒,๗๗๒	๐.๒๔
		S2 : เหมาะสมปานกลาง	S2fm	๓,๙๘๑	๐.๐๗
		S2 : เหมาะสมปานกลาง	S2m	๒๒๕,๙๘๖	๔.๒๕
		S3 : เหมาะสมเล็กน้อย	S3m	๒๕,๔๙๙	๐.๔๘
	คลองขลุง	S3 : เหมาะสมเล็กน้อย	S3r	๑,๔๓๖	๐.๐๓
		N : เขตไม่เหมาะสม		๑๕๒,๐๘๘	๒.๘๖
		S1 : เหมาะสมมาก		๙๔,๖๐๔	๑.๗๘
		S2 : เหมาะสมปานกลาง	S2fm	๓,๙๙๐	๐.๐๘
		S2 : เหมาะสมปานกลาง	S2m	๑๖๕,๒๔๒	๓.๑๑
	คลองลาน	S3 : เหมาะสมเล็กน้อย	S3m	๓๐,๐๙๐	๐.๕๗
		N : เขตไม่เหมาะสม		๘๕๕,๑๑๕	๑๖.๐๘
S2 : เหมาะสมปานกลาง		S2m	๔๘,๓๕๙	๐.๙๑	
S3 : เหมาะสมเล็กน้อย		S3m	๒,๙๖๑	๐.๐๖	
ทรายทองวัฒนา	N : เขตไม่เหมาะสม		๘,๑๘๔	๐.๑๕	

จังหวัด	อำเภอ	ระดับความเหมาะสม	ข้อจำกัด	พื้นที่ (ไร่)	ร้อยละ	
	ไทรงาม	S1 : เหมาะสมมาก		๙๓,๙๑๒	๑.๗๗	
		S2 : เหมาะสมปานกลาง	S2m	๕,๓๖๖	๐.๑๐	
		S3 : เหมาะสมเล็กน้อย	S3m	๒๑,๑๕๐	๐.๔๐	
		N : เขตไม่เหมาะสม		๘๘,๗๘๓	๑.๖๗	
	ปางศิลาทอง	S1 : เหมาะสมมาก		๙๖,๓๙๒	๑.๘๑	
		S2 : เหมาะสมปานกลาง	S2fm	๒๒๓	๐.๐๐	
		S2 : เหมาะสมปานกลาง	S2m	๑๓๓,๒๔๓	๒.๕๐	
		S3 : เหมาะสมเล็กน้อย	S3m	๒๐,๙๗๐	๐.๓๙	
	พรานกระต่าย	N : เขตไม่เหมาะสม		๔๑๕,๑๔๔	๗.๘๐	
		S2 : เหมาะสมปานกลาง	S2m	๕๓,๙๔๙	๑.๐๑	
		N : เขตไม่เหมาะสม		๓๙๑,๑๕๒	๗.๓๕	
		S1 : เหมาะสมมาก		๑๔,๙๐๒	๐.๒๘	
	เมืองกำแพงเพชร	S2 : เหมาะสมปานกลาง	S2fm	๘,๓๑๘	๐.๑๖	
		S2 : เหมาะสมปานกลาง	S2m	๑๘๘,๙๐๐	๓.๕๕	
		S3 : เหมาะสมเล็กน้อย	S3m	๒,๐๑๘	๐.๐๔	
		S3 : เหมาะสมเล็กน้อย	S3r	๑๔,๑๔๙	๐.๒๗	
		N : เขตไม่เหมาะสม		๕๓๔,๑๑๘	๑๐.๐๔	
		S1 : เหมาะสมมาก		๑๐๔,๓๕๔	๑.๙๖	
		S2 : เหมาะสมปานกลาง	S2fm	๑๒,๒๖๙	๐.๒๓	
		S2 : เหมาะสมปานกลาง	S2m	๑๙๓,๙๐๒	๓.๖๕	
		S3 : เหมาะสมเล็กน้อย	S3m	๗๔,๑๗๙	๑.๓๙	
		S3 : เหมาะสมเล็กน้อย	S3r	๓,๖๔๕	๐.๐๗	
		N : เขตไม่เหมาะสม		๑๑๒,๕๖๓	๒.๑๒	
		S2 : เหมาะสมปานกลาง	S2fm	๙,๙๗๓	๐.๑๙	
	S2 : เหมาะสมปานกลาง	S2m	๑๓๒,๑๘๓	๒.๔๘		
	รวมพื้นที่				๕,๓๑๙,๓๑๒	๑๐๐

ที่มา: สถานีพัฒนาที่ดินกำแพงเพชร

ตาราง ๑-๓๗ เขตความเหมาะสมของดินสำหรับปลูกมันสำปะหลัง

จังหวัด	อำเภอ	ระดับความเหมาะสม	ข้อจำกัด	พื้นที่ (ไร่)	ร้อยละ
กำแพงเพชร	โกสัมพีนคร	N : เขตไม่เหมาะสม		๒๐,๙๐๖	๐.๓๙
		S1 : เขตเหมาะสมมาก		๓๗,๕๔๖	๐.๗๑
		S2 : เขตเหมาะสมปานกลาง	S2ns	๒,๔๘๔	๐.๐๕
		S2 : เขตเหมาะสมปานกลาง	S2rms	๒๐,๔๐๑	๐.๓๘
		S2 : เขตเหมาะสมปานกลาง	S2sne	๒,๑๒๑	๐.๐๔
		S2 : เขตเหมาะสมปานกลาง	S2sner	๖,๙๐๙	๐.๑๓
		S3 : เขตเหมาะสมเล็กน้อย	S3m	๔๘๐	๐.๐๑
		S3 : เขตเหมาะสมเล็กน้อย	S3r	๔๘,๗๒๒	๐.๙๒
		S3 : เขตเหมาะสมเล็กน้อย	S3re	๑๙๗,๖๑๑	๓.๗๒
		N : เขตไม่เหมาะสม		๒๕๙,๖๑๕	๔.๘๘
		S1 : เขตเหมาะสมมาก		๑๘๗,๒๑๕	๓.๕๒
		S2 : เขตเหมาะสมปานกลาง	S2ns	๕๕,๒๕๕	๑.๐๔

จังหวัด	อำเภอ	ระดับความเหมาะสม	ชื่อจำกัด	พื้นที่ (ไร่)	ร้อยละ
	คลองขลุ้ง	S2 : เขตเหมาะสมปานกลาง	S2rms	๑๑,๑๕๘	๐.๒๑
		S2 : เขตเหมาะสมปานกลาง	S2sne	๓,๔๕๔	๐.๐๖
		S2 : เขตเหมาะสมปานกลาง	S2sner	๑๕๗	๐.๐๐
		S3 : เขตเหมาะสมเล็กน้อย	S3m	๓๘,๖๗๕	๐.๗๓
		S3 : เขตเหมาะสมเล็กน้อย	S3r	๑๔๒,๗๔๕	๒.๖๘
		S3 : เขตเหมาะสมเล็กน้อย	S3re	๒๔,๖๑๘	๐.๔๖
		N : เขตไม่เหมาะสม		๒๖๗,๕๕๓	๕.๐๓
		S1 : เขตเหมาะสมมาก		๑๓๑,๓๙๐	๒.๔๗
		S2 : เขตเหมาะสมปานกลาง	S2ns	๒๖,๓๘๐	๐.๕๐
		S2 : เขตเหมาะสมปานกลาง	S2rms	๑๕,๗๘๑	๐.๓๐
	คลองลาน	S3 : เขตเหมาะสมเล็กน้อย	S3m	๔,๖๕๗	๐.๐๙
		S3 : เขตเหมาะสมเล็กน้อย	S3r	๒๕๓	๐.๐๐
		N : เขตไม่เหมาะสม		๗๗,๓๔๖	๑.๔๕
		S1 : เขตเหมาะสมมาก		๖๓,๒๖๓	๑.๑๙
		S2 : เขตเหมาะสมปานกลาง	S2ns	๒,๖๔๓	๐.๐๕
		S2 : เขตเหมาะสมปานกลาง	S2rms	๗๕,๙๓๘	๑.๔๓
		S2 : เขตเหมาะสมปานกลาง	S2sne	๑๗,๘๒๖	๐.๓๔
		S2 : เขตเหมาะสมปานกลาง	S2sner	๑,๐๗๕	๐.๐๒
		S3 : เขตเหมาะสมเล็กน้อย	S3m	๖๖๑	๐.๐๑
		S3 : เขตเหมาะสมเล็กน้อย	S3r	๔๓,๘๗๐	๐.๘๒
	ทรายทองวัฒนา	S3 : เขตเหมาะสมเล็กน้อย	S3re	๖๒๓,๘๑๑	๑๑.๗๓
		N : เขตไม่เหมาะสม		๙๙,๓๐๗	๑.๘๗
		S1 : เขตเหมาะสมมาก		๒๗,๐๙๐	๐.๕๑
		S3 : เขตเหมาะสมเล็กน้อย	S3m	๒,๒๒๖	๐.๐๔
		N : เขตไม่เหมาะสม		๒๓๐,๕๗๗	๔.๓๔
		S1 : เขตเหมาะสมมาก		๙๖,๘๗๘	๑.๘๒
		S3 : เขตเหมาะสมเล็กน้อย	S3m	๑๒,๒๓๓	๐.๒๓
		N : เขตไม่เหมาะสม		๗๐,๑๔๖	๑.๓๒
		S1 : เขตเหมาะสมมาก		๑๐๒,๔๔๔	๑.๙๓
		S3 : เขตเหมาะสมเล็กน้อย	S3m	๒๖๑	๐.๐๐
	ปางศิลาทอง	N : เขตไม่เหมาะสม		๕๖,๗๑๙	๑.๐๗
		S1 : เขตเหมาะสมมาก		๓๘,๔๐๑	๐.๗๒
		S2 : เขตเหมาะสมปานกลาง	S2ns	๗,๙๖๗	๐.๑๕
		S2 : เขตเหมาะสมปานกลาง	S2rens	๑๑	๐.๐๐
		S2 : เขตเหมาะสมปานกลาง	S2rms	๒๗,๐๙๒	๐.๕๑
		S2 : เขตเหมาะสมปานกลาง	S2sne	๒,๗๒๗	๐.๐๕
		S2 : เขตเหมาะสมปานกลาง	S2sner	๑๔๙	๐.๐๐
		S3 : เขตเหมาะสมเล็กน้อย	S3m	๒,๔๓๓	๐.๐๕
		S3 : เขตเหมาะสมเล็กน้อย	S3r	๔๓,๕๖๙	๐.๘๒
		S3 : เขตเหมาะสมเล็กน้อย	S3re	๒๙๐,๐๒๗	๕.๔๕
	พรานกระต่าย	N : เขตไม่เหมาะสม		๒๒๔,๒๐๑	๔.๒๒
		S1 : เขตเหมาะสมมาก		๗๔,๒๘๑	๑.๔๐
S2 : เขตเหมาะสมปานกลาง		S2ns	๑,๔๙๔	๐.๐๓	
S2 : เขตเหมาะสมปานกลาง		S2rens	๒๙๕	๐.๐๑	

จังหวัด	อำเภอ	ระดับความเหมาะสม	ข้อจำกัด	พื้นที่ (ไร่)	ร้อยละ
	เมืองกำแพงเพชร	S2 : เขตเหมาะสมปานกลาง S2 : เขตเหมาะสมปานกลาง S3 : เขตเหมาะสมเล็กน้อย S3 : เขตเหมาะสมเล็กน้อย S3 : เขตเหมาะสมเล็กน้อย N : เขตไม่เหมาะสม S1 : เขตเหมาะสมมาก	S2rms S2sner S3m S3r S3rm	๑๑,๙๑๖ ๑,๙๐๕ ๑๘,๑๐๑ ๕๕,๙๒๒ ๒๓๑,๖๐๑ ๓๒๐,๗๒๗	๐.๒๒ ๐.๐๔ ๐.๓๔ ๑.๐๕ ๔.๓๕ ๖.๐๓
	ลานกระบือ	S2 : เขตเหมาะสมปานกลาง S2 : เขตเหมาะสมปานกลาง S2 : เขตเหมาะสมปานกลาง S2 : เขตเหมาะสมปานกลาง S2 : เขตเหมาะสมปานกลาง S3 : เขตเหมาะสมเล็กน้อย S3 : เขตเหมาะสมเล็กน้อย S3 : เขตเหมาะสมเล็กน้อย S3 : เขตเหมาะสมเล็กน้อย S3 : เขตเหมาะสมเล็กน้อย S3 : เขตเหมาะสมเล็กน้อย N : เขตไม่เหมาะสม S1 : เขตเหมาะสมมาก S3 : เขตเหมาะสมเล็กน้อย	S2ns S2rens S2rms S2sne S2sner S3em S3m S3mr S3r S3re S3rm N : เขตไม่เหมาะสม S1 : เขตเหมาะสมมาก S3 : เขตเหมาะสมเล็กน้อย	๒๓,๙๔๓ ๓,๖๖๕ ๘๔,๒๐๓ ๒,๙๒๓ ๒,๗๒๘ ๑,๗๓๑ ๒๕,๗๗๖ ๔๔๑ ๑๔๐,๙๑๖ ๔๗๔ ๙๐,๒๕๐ ๑๔๒,๕๐๙ ๑๑๐,๐๐๘ ๑,๑๕๔	๐.๔๕ ๐.๐๗ ๑.๕๘ ๐.๐๕ ๐.๐๕ ๐.๐๓ ๐.๔๘ ๐.๐๑ ๒.๖๕ ๐.๐๑ ๑.๗๐ ๒.๖๘ ๒.๐๗ ๐.๐๒
รวมพื้นที่				๕,๓๑๘,๖๓๐	๑๐๐

ที่มา: สถานีพัฒนาที่ดินกำแพงเพชร

ตาราง ๑-๓๘ เขตความเหมาะสมของดินสำหรับปลูกอ้อย

จังหวัด	อำเภอ	ระดับความเหมาะสม	ข้อจำกัด	พื้นที่ (ไร่)	ร้อยละ
กำแพงเพชร	โกสัมพีนคร	N : เขตไม่เหมาะสม S1 : เขตเหมาะสมมาก S2 : เขตเหมาะสมปานกลาง S2 : เขตเหมาะสมปานกลาง S2 : เขตเหมาะสมปานกลาง S2 : เขตเหมาะสมปานกลาง S2 : เขตเหมาะสมปานกลาง S2 : เขตเหมาะสมปานกลาง S2 : เขตเหมาะสมปานกลาง S2 : เขตเหมาะสมปานกลาง S3 : เขตเหมาะสมเล็กน้อย S3 : เขตเหมาะสมเล็กน้อย S3 : เขตเหมาะสมเล็กน้อย S3 : เขตเหมาะสมเล็กน้อย	S2m S2mns S2ns S2omns S2ons S2rms S2rnse S2rnsm S2rnsm S3m S3o S3r S3re	๑๙,๒๓๒ ๑๘,๗๐๖ ๑,๒๓๕ ๑๒,๖๗๔ ๗,๔๐๗ ๒๗ ๘๗๔ ๑๙,๓๖๘ ๒,๓๓๔ ๑,๐๔๑ ๖,๖๙๘ ๔๘๑ ๗๗๕ ๔๘,๗๐๓ ๑๙๗,๖๒๖	๐.๓๖ ๐.๓๕ ๐.๐๒ ๐.๒๔ ๐.๑๔ ๐.๐๐ ๐.๐๒ ๐.๓๖ ๐.๐๔ ๐.๐๒ ๐.๑๓ ๐.๐๑ ๐.๐๑ ๐.๙๒ ๓.๗๒

จังหวัด	อำเภอ	ระดับความเหมาะสม	ข้อจำกัด	พื้นที่ (ไร่)	ร้อยละ		
	ชาณุวรลักษบุรี	N : เขตไม่เหมาะสม		๒๓๗,๘๕๔	๔.๔๗		
		S1 : เขตเหมาะสมมาก		๘๒,๔๐๑	๑.๕๕		
		S2 : เขตเหมาะสมปานกลาง	S2ens	๓,๔๔๖	๐.๐๖		
		S2 : เขตเหมาะสมปานกลาง	S2mns	๑๒,๕๕๙	๐.๒๔		
		S2 : เขตเหมาะสมปานกลาง	S2ns	๑๖๐,๑๗๗	๓.๐๑		
		S2 : เขตเหมาะสมปานกลาง	S2omns	๒,๔๐๑	๐.๐๕		
		S2 : เขตเหมาะสมปานกลาง	S2ons	๕,๔๘๘	๐.๑๐		
		S2 : เขตเหมาะสมปานกลาง	S2rmns	๑,๔๗๓	๐.๐๓		
		S2 : เขตเหมาะสมปานกลาง	S2rms	๙,๖๙๙	๐.๑๘		
		S2 : เขตเหมาะสมปานกลาง	S2rnse	๑๖๕	๐.๐๐		
		S3 : เขตเหมาะสมเล็กน้อย	S3m	๓๘,๖๘๐	๐.๗๓		
		S3 : เขตเหมาะสมเล็กน้อย	S3o	๘๒๑	๐.๐๒		
		S3 : เขตเหมาะสมเล็กน้อย	S3ons	๓๕๗	๐.๐๑		
		S3 : เขตเหมาะสมเล็กน้อย	S3r	๑๔๒,๗๔๑	๒.๖๘		
	S3 : เขตเหมาะสมเล็กน้อย	S3re	๒๔,๖๒๙	๐.๔๖			
	คลองขลุง	N : เขตไม่เหมาะสม			๑๖๕,๒๗๔	๓.๑๑	
		S1 : เขตเหมาะสมมาก			๒๑๔,๓๖๘	๔.๐๓	
		S2 : เขตเหมาะสมปานกลาง	S2ns		๓๘,๙๔๙	๐.๗๓	
		S2 : เขตเหมาะสมปานกลาง	S2ons		๕,๖๘๖	๐.๑๑	
		S2 : เขตเหมาะสมปานกลาง	S2rms		๑๕,๗๗๕	๐.๓๐	
		S3 : เขตเหมาะสมเล็กน้อย	S3m		๔,๑๓๕	๐.๐๘	
		S3 : เขตเหมาะสมเล็กน้อย	S3o		๑,๔๒๘	๐.๐๓	
		S3 : เขตเหมาะสมเล็กน้อย	S3ons		๑๔๕	๐.๐๐	
		S3 : เขตเหมาะสมเล็กน้อย	S3r		๒๕๓	๐.๐๑	
		คลองลาน	N : เขตไม่เหมาะสม			๗๔,๙๒๒	๑.๔๑
			S1 : เขตเหมาะสมมาก			๕๗,๙๖๙	๑.๐๙
			S2 : เขตเหมาะสมปานกลาง	S2ens		๑๖,๗๕๐	๐.๓๑
			S2 : เขตเหมาะสมปานกลาง	S2ns		๗,๙๔๓	๐.๑๕
			S2 : เขตเหมาะสมปานกลาง	S2ons		๒,๔๓๙	๐.๐๕
	S2 : เขตเหมาะสมปานกลาง		S2rms		๗๗,๕๘๔	๑.๔๖	
	S2 : เขตเหมาะสมปานกลาง		S2rnse		๕๐๓	๐.๐๑	
	S3 : เขตเหมาะสมเล็กน้อย		S3m		๖๖๒	๐.๐๑	
	S3 : เขตเหมาะสมเล็กน้อย		S3r		๔๓,๘๖๒	๐.๘๒	
	S3 : เขตเหมาะสมเล็กน้อย		S3re		๖๒๓,๘๐๐	๑๑.๗๓	
	ทรายทองวัฒนา		N : เขตไม่เหมาะสม			๓,๖๓๘	๐.๐๗
			S1 : เขตเหมาะสมมาก			๑๒๑,๐๕๒	๒.๒๘
			S2 : เขตเหมาะสมปานกลาง	S2ons		๑,๔๕๖	๐.๐๓
			S3 : เขตเหมาะสมเล็กน้อย	S3m		๒,๑๗๘	๐.๐๔
		S3 : เขตเหมาะสมเล็กน้อย	S3o		๒๙๐	๐.๐๑	
	ไทรงาม	N : เขตไม่เหมาะสม			๑๒๗,๑๗๖	๒.๓๙	
		S1 : เขตเหมาะสมมาก			๒๐๓,๔๘๒	๓.๘๓	
		S2 : เขตเหมาะสมปานกลาง	S2ons		๔,๗๘๐	๐.๐๙	
		S3 : เขตเหมาะสมเล็กน้อย	S3m		๒,๐๖๔	๐.๐๔	
		S3 : เขตเหมาะสมเล็กน้อย	S3o		๒,๑๘๔	๐.๐๔	

จังหวัด	อำเภอ	ระดับความเหมาะสม	ข้อจำกัด	พื้นที่ (ไร่)	ร้อยละ	
	บึงสามัคคี	N : เขตไม่เหมาะสม		๑๐,๐๖๐	๐.๑๙	
		S1 : เขตเหมาะสมมาก		๑๖๑,๖๑๕	๓.๐๔	
		S2 : เขตเหมาะสมปานกลาง	S2mns	๑๙๓	๐.๐๐	
	ปางศิลาทอง	S2 : เขตเหมาะสมปานกลาง	S2ons	๙๒๕	๐.๐๒	
		S3 : เขตเหมาะสมเล็กน้อย	S3ons	๕๘	๐.๐๐	
		N : เขตไม่เหมาะสม		๕๑,๕๕๓	๐.๙๗	
		S1 : เขตเหมาะสมมาก		๓๖,๙๓๒	๐.๖๙	
		S2 : เขตเหมาะสมปานกลาง	S2ens	๒,๗๓๑	๐.๐๕	
		S2 : เขตเหมาะสมปานกลาง	S2ns	๙,๕๕๐	๐.๑๘	
		S2 : เขตเหมาะสมปานกลาง	S2ons	๕,๐๐๐	๐.๐๙	
		S2 : เขตเหมาะสมปานกลาง	S2rns	๒๗,๐๗๘	๐.๕๑	
		S2 : เขตเหมาะสมปานกลาง	S2rnse	๑๕๙	๐.๐๐	
		S3 : เขตเหมาะสมเล็กน้อย	S3m	๒,๔๓๓	๐.๐๕	
		S3 : เขตเหมาะสมเล็กน้อย	S3o	๑๗๔	๐.๐๐	
		S3 : เขตเหมาะสมเล็กน้อย	S3r	๔๓,๕๖๕	๐.๘๒	
		S3 : เขตเหมาะสมเล็กน้อย	S3re	๒๙๐,๐๑๘	๕.๕๕	
	พรานกระต่าย	N : เขตไม่เหมาะสม			๒๐๐,๖๖๑	๓.๗๗
		S1 : เขตเหมาะสมมาก			๘๖,๘๔๙	๑.๖๓
		S2 : เขตเหมาะสมปานกลาง	S2mns		๑,๐๘๐	๐.๐๒
		S2 : เขตเหมาะสมปานกลาง	S2ns		๓,๖๔๕	๐.๐๗
		S2 : เขตเหมาะสมปานกลาง	S2ons		๖,๗๙๘	๐.๑๓
		S2 : เขตเหมาะสมปานกลาง	S2rmnse		๑,๑๗๔	๐.๐๒
		S2 : เขตเหมาะสมปานกลาง	S2rns		๑๑,๘๔๘	๐.๒๒
		S2 : เขตเหมาะสมปานกลาง	S2rnse		๑๕๒	๐.๐๐
		S2 : เขตเหมาะสมปานกลาง	S2rnsme		๘๗๕	๐.๐๒
		S3 : เขตเหมาะสมเล็กน้อย	S3m		๑๗,๑๙๖	๐.๓๒
		S3 : เขตเหมาะสมเล็กน้อย	S3o		๒,๐๙๒	๐.๐๔
		S3 : เขตเหมาะสมเล็กน้อย	S3r		๒๘๗,๓๔๖	๕.๕๐
		เมืองกำแพงเพชร	N : เขตไม่เหมาะสม			๑๙๙,๗๙๒
	S1 : เขตเหมาะสมมาก				๓๑๕,๒๓๖	๕.๙๓
	S2 : เขตเหมาะสมปานกลาง		S2ens		๒,๙๑๙	๐.๐๕
	S2 : เขตเหมาะสมปานกลาง		S2ns		๔๖,๓๖๒	๐.๘๗
	S2 : เขตเหมาะสมปานกลาง		S2ons		๑๑,๒๑๕	๐.๒๑
	S2 : เขตเหมาะสมปานกลาง		S2r		๕๓	๐.๐๐
	S2 : เขตเหมาะสมปานกลาง		S2rns		๘๔,๒๓๙	๑.๕๘
	S2 : เขตเหมาะสมปานกลาง		S2rnse		๖,๑๙๑	๐.๑๒
	S3 : เขตเหมาะสมเล็กน้อย		S3m		๑๙,๗๔๙	๐.๓๗
	S3 : เขตเหมาะสมเล็กน้อย		S3o		๔,๐๐๖	๐.๐๘
	S3 : เขตเหมาะสมเล็กน้อย		S3ons		๗๒๗	๐.๐๑
	S3 : เขตเหมาะสมเล็กน้อย		S3r		๑๔๒,๙๔๖	๒.๖๙
	S3 : เขตเหมาะสมเล็กน้อย		S3re		๘๙,๐๔๔	๑.๖๗
	ลานกระบือ	N : เขตไม่เหมาะสม			๑๒๙,๘๙๔	๒.๔๔
		S1 : เขตเหมาะสมมาก			๑๑๐,๐๑๐	๒.๐๗
		S2 : เขตเหมาะสมปานกลาง	S2ons		๑๑,๐๙๖	๐.๒๑

จังหวัด	อำเภอ	ระดับความเหมาะสม	ข้อจำกัด	พื้นที่ (ไร่)	ร้อยละ
		S3 : เขตเหมาะสมเล็กน้อย	S3m	๑,๐๕๙	๐.๐๒
		S3 : เขตเหมาะสมเล็กน้อย	S3o	๑,๒๘๘	๐.๐๒
		S3 : เขตเหมาะสมเล็กน้อย	S3ons	๓๒๔	๐.๐๑
รวมเนื้อที่				๕,๓๑๘,๖๒๙	๑๐๐

ที่มา: สถานีพัฒนาที่ดินกำแพงเพชร

ตาราง ๑-๓๙ เขตความเหมาะสมของดินสำหรับปลูกข้าวโพดเลี้ยงสัตว์

จังหวัด	อำเภอ	ระดับความเหมาะสม	ข้อจำกัด	พื้นที่ (ไร่)	ร้อยละ		
กำแพงเพชร	โกสัมพีนคร	N : เขตไม่เหมาะสม		๑๓๘,๖๔๐	๒.๖๑		
		S1 : เขตเหมาะสมมาก		๑๘,๑๑๗	๐.๓๔		
		S2 : เขตเหมาะสมปานกลาง	S2e	๕,๐๗๐	๐.๑๐		
		S2 : เขตเหมาะสมปานกลาง	S2m	๒๑,๖๒๕	๐.๔๑		
		S2 : เขตเหมาะสมปานกลาง	S2mer	๑๔,๙๓๖	๐.๒๘		
		S2 : เขตเหมาะสมปานกลาง	S2mr	๑๘,๒๙๔	๐.๓๔		
		S2 : เขตเหมาะสมปานกลาง	S2r	๒,๘๗๔	๐.๐๕		
		S3 : เหมาะสมเล็กน้อย	S3e	๓๗๗	๐.๐๑		
		S3 : เหมาะสมเล็กน้อย	S3er	๒๑,๔๕๕	๐.๔๐		
		S3 : เหมาะสมเล็กน้อย	S3m	๕,๙๙๗	๐.๑๑		
		S3 : เหมาะสมเล็กน้อย	S3r	๘๙,๘๐๐	๑.๖๙		
		บึงสามัคคี	N : เขตไม่เหมาะสม			๗๐,๒๑๗	๑.๓๒
	S1 : เขตเหมาะสมมาก				๑๐๐,๔๖๒	๑.๘๙	
	S2 : เขตเหมาะสมปานกลาง		S2m		๒,๑๗๒	๐.๐๔	
	ขามเฒ่า		N : เขตไม่เหมาะสม			๒๖๗,๗๖๘	๕.๐๓
			S1 : เขตเหมาะสมมาก			๖๗,๗๒๖	๑.๒๗
			S2 : เขตเหมาะสมปานกลาง	S2m		๑๖๗,๖๕๑	๓.๑๕
			S2 : เขตเหมาะสมปานกลาง	S2mer		๑๖๕	๐.๐๐
			S2 : เขตเหมาะสมปานกลาง	S2mr		๘,๙๙๓	๐.๑๗
			S3 : เหมาะสมเล็กน้อย	S3er		๔,๑๓๖	๐.๐๘
			S3 : เหมาะสมเล็กน้อย	S3m		๕๔,๓๑๐	๑.๐๒
			S3 : เหมาะสมเล็กน้อย	S3r		๑๕๒,๑๔๒	๒.๘๖
			คลองขลุง	N : เขตไม่เหมาะสม			๒๖๗,๖๒๘
		S1 : เขตเหมาะสมมาก				๗๖,๙๗๑	๑.๔๕
		S2 : เขตเหมาะสมปานกลาง		S2m		๑๐๐,๘๓๐	๑.๙๐
		S3 : เหมาะสมเล็กน้อย		S3m		๓๓๑	๐.๐๑
	S3 : เหมาะสมเล็กน้อย	S3r			๒๕๓	๐.๐๐	
	คลองลาน	N : เขตไม่เหมาะสม				๖๓๔,๙๙๖	๑๑.๙๔
		S1 : เขตเหมาะสมมาก			๒๒,๓๖๗	๐.๔๒	
		S2 : เขตเหมาะสมปานกลาง	S2e		๔๐๐	๐.๐๑	
		S2 : เขตเหมาะสมปานกลาง	S2m		๑๒๑,๒๑๙	๒.๒๘	
		S2 : เขตเหมาะสมปานกลาง	S2me		๔๑๗	๐.๐๑	
		S2 : เขตเหมาะสมปานกลาง	S2mer		๕๐๓	๐.๐๑	
		S2 : เขตเหมาะสมปานกลาง	S2mr		๑๑,๐๕๑	๐.๒๑	

จังหวัด	อำเภอ	ระดับความเหมาะสม	ข้อจำกัด	พื้นที่ (ไร่)	ร้อยละ
	ทรายทองวัฒนา	S2 : เขตเหมาะสมปานกลาง	S2r	๘๔๖	๐.๐๒
		S3 : เขตเหมาะสมเล็กน้อย	S3e	๔,๐๔๘	๐.๐๘
		S3 : เขตเหมาะสมเล็กน้อย	S3er	๒๗,๙๒๙	๐.๕๓
		S3 : เขตเหมาะสมเล็กน้อย	S3m	๒๐,๗๘๙	๐.๓๙
		S3 : เขตเหมาะสมเล็กน้อย	S3r	๖๑,๘๖๘	๑.๑๖
		N : เขตไม่เหมาะสม		๙๙,๒๗๓	๑.๘๗
		S1 : เขตเหมาะสมมาก		๒๖,๑๓๒	๐.๕๙
	ไทรงาม	S2 : เขตเหมาะสมปานกลาง	S2m	๙๙๔	๐.๐๒
		S3 : เขตเหมาะสมเล็กน้อย	S3m	๒๒๑๓	๐.๐๔
		N : เขตไม่เหมาะสม		๒๓๐,๔๙๕	๔.๓๓
		S1 : เขตเหมาะสมมาก		๙๙,๙๙๓	๑.๘๘
		S2 : เขตเหมาะสมปานกลาง	S2m	๗,๐๖๑	๐.๑๓
		S3 : เขตเหมาะสมเล็กน้อย	S3m	๒,๐๖๔	๐.๐๔
		N : เขตไม่เหมาะสม		๒๙๘,๒๖๗	๕.๖๑
	ปางศิลาทอง	S1 : เขตเหมาะสมมาก		๒๓,๕๖๐	๐.๔๔
		S2 : เขตเหมาะสมปานกลาง	S2m	๕๐,๔๕๔	๐.๙๕
		S2 : เขตเหมาะสมปานกลาง	S2me	๑๖๕	๐.๐๐
		S2 : เขตเหมาะสมปานกลาง	S2mr	๖,๑๑๐	๐.๑๑
		S3 : เขตเหมาะสมเล็กน้อย	S3er	๒๖,๖๙๘	๐.๕๐
		S3 : เขตเหมาะสมเล็กน้อย	S3m	๒,๔๒๕	๐.๐๕
		S3 : เขตเหมาะสมเล็กน้อย	S3r	๖๑,๔๑๓	๑.๑๕
	พรานกระต่าย	N : เขตไม่เหมาะสม		๒๗๑,๘๙๘	๕.๑๑
		S1 : เขตเหมาะสมมาก		๖๕,๑๙๙	๑.๒๓
		S2 : เขตเหมาะสมปานกลาง	S2e	๑๔,๗๖๓	๐.๒๘
		S2 : เขตเหมาะสมปานกลาง	S2er	๕,๕๔๖	๐.๑๐
		S2 : เขตเหมาะสมปานกลาง	S2m	๑๕,๗๗๗	๐.๓๐
		S2 : เขตเหมาะสมปานกลาง	S2me	๙๗๘	๐.๐๒
		S2 : เขตเหมาะสมปานกลาง	S2mr	๑๔,๐๒๒	๐.๒๖
		S2 : เขตเหมาะสมปานกลาง	S2r	๕,๓๐๓	๐.๑๐
		S3 : เขตเหมาะสมเล็กน้อย	S3er	๑๒,๘๔๗	๐.๒๔
		S3 : เขตเหมาะสมเล็กน้อย	S3m	๖๙,๑๔๒	๑.๓๐
		S3 : เขตเหมาะสมเล็กน้อย	S3r	๑๔๓,๙๖๓	๒.๗๑
		N : เขตไม่เหมาะสม		๓๔๔,๑๙๒	๖.๔๗
		S1 : เขตเหมาะสมมาก		๑๗๙,๑๓๕	๓.๓๗
		S2 : เขตเหมาะสมปานกลาง	S2m	๑๓๙,๓๙๒	๒.๖๒
		S2 : เขตเหมาะสมปานกลาง	S2me	๖,๑๘๔	๐.๑๒
	S2 : เขตเหมาะสมปานกลาง	S2mr	๑๒,๗๘๗	๐.๒๔	

จังหวัด	อำเภอ	ระดับความเหมาะสม	ข้อจำกัด	พื้นที่ (ไร่)	ร้อยละ
	ลานกระบือ	S2 : เขตเหมาะสมปานกลาง	S2r	๗,๑๔๒	๐.๑๓
		S3 : เขตเหมาะสมเล็กน้อย	S3er	๑๒,๓๘๔	๐.๒๓
		S3 : เขตเหมาะสมเล็กน้อย	S3m	๕๖,๗๔๒	๑.๐๗
		S3 : เขตเหมาะสมเล็กน้อย	S3r	๑๖๔,๕๐๙	๓.๐๙
		N : เขตไม่เหมาะสม		๑๔๓,๓๗๔	๒.๗๐
		S1 : เขตเหมาะสมมาก		๑๐๓,๔๒๓	๑.๙๔
		S2 : เขตเหมาะสมปานกลาง	S2m	๖,๘๖๘	๐.๑๓
		S3 : เขตเหมาะสมเล็กน้อย	S3m	๑,๐๕๕	๐.๐๒
รวมพื้นที่				๕,๓๑๙,๓๑๕	๑๐๐

ที่มา : สถานีพัฒนาที่ดินกำแพงเพชร

ตาราง ๑-๔๐ เขตความเหมาะสมของดินสำหรับปลูกยางพารา

จังหวัด	อำเภอ	ระดับความเหมาะสม	ข้อจำกัด	พื้นที่ (ไร่)	ร้อยละ
กำแพงเพชร	โกสัมพินคร	N : เขตไม่เหมาะสม		๑๙,๓๔๔	๐.๓๖
		S2 : เขตเหมาะสมปานกลาง	S2m	๒๐,๔๑๑	๐.๓๘
		S2 : เขตเหมาะสมปานกลาง	S2mns	๑๗,๑๙๔	๐.๓๒
		S2 : เขตเหมาะสมปานกลาง	S2rmns	๒๙,๔๓๔	๐.๕๕
		S3 : เหมาะสมเล็กน้อย	S3m	๒,๙๙๒	๐.๐๖
		S3 : เหมาะสมเล็กน้อย	S3r	๔๙,๑๕๖	๐.๙๒
		S3 : เหมาะสมเล็กน้อย	S3re	๑๙๘,๖๕๒	๓.๗๔
		N : เขตไม่เหมาะสม		๒๔๐,๖๐๑	๔.๕๒
		S2 : เขตเหมาะสมปานกลาง	S2m	๗๐,๗๖๑	๑.๓๓
		S2 : เขตเหมาะสมปานกลาง	S2mns	๑๓๐,๓๒๑	๒.๔๕
	คลองขลุง	S2 : เขตเหมาะสมปานกลาง	S2rmns	๑๑,๓๔๑	๐.๒๑
		S3 : เหมาะสมเล็กน้อย	S3m	๑๐๒,๐๔๓	๑.๙๒
		S3 : เหมาะสมเล็กน้อย	S3r	๑๖๗,๘๒๔	๓.๑๖
		N : เขตไม่เหมาะสม		๒๕๕,๗๕๘	๔.๘๑
		S2 : เขตเหมาะสมปานกลาง	S2m	๙๑,๗๗๔	๑.๗๓
		S2 : เขตเหมาะสมปานกลาง	S2mns	๕๑,๔๔๐	๐.๙๗
		S2 : เขตเหมาะสมปานกลาง	S2rmns	๑๕,๗๖๕	๐.๓๐
		S3 : เหมาะสมเล็กน้อย	S3m	๓๑,๐๒๔	๐.๕๘
		S3 : เหมาะสมเล็กน้อย	S3r	๒๕๓	๐.๐๐
		คลองลาน	N : เขตไม่เหมาะสม		๖๓,๖๓๗
S2 : เขตเหมาะสมปานกลาง	S2m		๑๕,๖๖๑	๐.๒๙	
S2 : เขตเหมาะสมปานกลาง	S2mn		๑,๕๓๗	๐.๐๓	

จังหวัด	อำเภอ	ระดับความเหมาะสม	ข้อจำกัด	พื้นที่ (ไร่)	ร้อยละ
	ทรายทองวัฒนา	S2 : เขตเหมาะสมปานกลาง	S2mns	๖๗,๔๔๒	๑.๒๗
		S2 : เขตเหมาะสมปานกลาง	S2rmns	๗๘,๑๖๖	๑.๔๗
		S3 : เหมาะสมเล็กน้อย	S3m	๓,๓๑๕	๐.๐๖
		S3 : เหมาะสมเล็กน้อย	S3r	๕๘,๒๑๓	๑.๐๙
		S3 : เหมาะสมเล็กน้อย	S3re	๖๑๘,๔๖๓	๑๑.๖๓
		N : เขตไม่เหมาะสม		๙๗,๔๐๖	๑.๘๓
		S2 : เขตเหมาะสมปานกลาง	S2m	๒๔,๑๙๔	๐.๔๕
		S2 : เขตเหมาะสมปานกลาง	S2mns	๕๗๐	๐.๐๑
		S3 : เหมาะสมเล็กน้อย	S3m	๖,๔๔๓	๐.๑๒
		N : เขตไม่เหมาะสม		๒๒๔,๙๔๗	๔.๒๓
	ไทรงาม	S2 : เขตเหมาะสมปานกลาง	S2m	๑๐๐,๕๑๔	๑.๘๙
		S2 : เขตเหมาะสมปานกลาง	S2mns	๓๘๕	๐.๐๑
		S3 : เหมาะสมเล็กน้อย	S3m	๑๓,๘๘๒	๐.๒๖
		N : เขตไม่เหมาะสม		๖๗,๒๙๓	๑.๒๗
	บึงสามัคคี	S2 : เขตเหมาะสมปานกลาง	S2m	๑๐๔,๐๕๕	๑.๙๖
		S3 : เหมาะสมเล็กน้อย	S3m	๑,๕๐๔	๐.๐๓
		N : เขตไม่เหมาะสม		๕๒,๓๘๘	๐.๙๘
		S2 : เขตเหมาะสมปานกลาง	S2m	๒๙,๔๑๓	๐.๕๕
	ปางศิลาทอง	S2 : เขตเหมาะสมปานกลาง	S2mns	๑๕,๙๔๑	๐.๓๐
		S2 : เขตเหมาะสมปานกลาง	S2rmns	๒๘,๘๖๖	๐.๕๔
		S3 : เหมาะสมเล็กน้อย	S3m	๘,๗๗๗	๐.๑๗
		S3 : เหมาะสมเล็กน้อย	S3r	๓๓๓,๗๐๙	๖.๒๗
		N : เขตไม่เหมาะสม		๒๑๔,๙๐๗	๔.๐๔
		S2 : เขตเหมาะสมปานกลาง	S2m	๖๗,๕๓๘	๑.๒๗
		S2 : เขตเหมาะสมปานกลาง	S2mns	๖,๒๕๘	๐.๑๒
		S2 : เขตเหมาะสมปานกลาง	S2rmns	๑๕,๗๓๑	๐.๓๐
		S3 : เหมาะสมเล็กน้อย	S3m	๑๙,๒๙๙	๐.๓๖
		S3 : เหมาะสมเล็กน้อย	S3r	๒๙๕,๙๘๔	๕.๕๗
	เมืองกำแพงเพชร	N : เขตไม่เหมาะสม		๓๐๒,๑๙๐	๕.๖๘
		S2 : เขตเหมาะสมปานกลาง	S2m	๑๙๖,๓๘๑	๓.๖๙
		S2 : เขตเหมาะสมปานกลาง	S2mns	๕๒,๔๖๓	๐.๙๙
		S2 : เขตเหมาะสมปานกลาง	S2rmns	๙๐,๔๗๒	๑.๗๐

จังหวัด	อำเภอ	ระดับความเหมาะสม	ข้อจำกัด	พื้นที่ (ไร่)	ร้อยละ
	ลานกระบือ	S3 : เหมาะสมเล็กน้อย	S3m	๕๑,๑๑๘	๐.๙๖
		S3 : เหมาะสมเล็กน้อย	S3r	๑๔๑,๒๗๐	๒.๖๖
		S3 : เหมาะสมเล็กน้อย	S3re	๘๘,๕๘๕	๑.๖๗
		N : เขตไม่เหมาะสม		๑๓๘,๕๓๕	๒.๖๐
		S2 : เขตเหมาะสมปานกลาง	S2m	๑๑๓,๙๑๗	๒.๑๔
		S2 : เขตเหมาะสมปานกลาง	S2mns	๑๐๓	๐.๐๐
		S3 : เหมาะสมเล็กน้อย	S3m	๑,๑๑๖	๐.๐๒
รวมทั้งสิ้น				๕,๓๑๘,๖๓๖	๑๐๐

ที่มา : สถานีพัฒนาที่ดินกำแพงเพชร

๑.๗.๓ ด้านทรัพยากรป่าไม้

ทรัพยากรป่าไม้ที่สามารถพบได้ในจังหวัดกำแพงเพชร มีทั้งป่าเบญจพรรณ ป่าเต็งรัง และป่าดิบแล้ง โดยอยู่ทางด้านทิศตะวันตกของพื้นที่ กระจายอยู่ในเขตพื้นที่อนุรักษ์ป่าไม้ประเภทต่างๆ ปัจจุบันมีการบุกรุกทำลายพื้นที่ป่าเพื่อเปลี่ยนแปลงเป็นพื้นที่ทำการเกษตร และที่อยู่อาศัย มีการนำพื้นที่ป่าไปใช้ประโยชน์อย่างไม่คุ้มค่า ไม่มีการปลูกป่าทดแทน ส่งผลทำให้เนื้อที่ป่ามีปริมาณลดลงกว่าในอดีตมาก แต่ผลจากรณรงค์ประชาสัมพันธ์ และการจัดกิจกรรมปลูกต้นไม้ในจังหวัดที่ผ่านมา ส่งผลทำให้พื้นที่ป่าไม้มีแนวโน้มเพิ่มขึ้น

จังหวัดกำแพงเพชรมีพื้นที่ป่าตามกฎหมาย โดยออกตามกฎกระทรวง และพระราชกฤษฎีกา กำหนดเป็นป่าสงวนแห่งชาติ จำนวน ๙ แห่ง ได้แก่

๑. ป่าคลองวังเจ้าและป่าคลองสวนหมาก อยู่ในเขตพื้นที่อำเภอเมืองกำแพงเพชร อำเภอคลองลาน และอำเภอโกสัมพีนคร

๒. ป่าคลองสวนหมากและป่าคลองขลุง อยู่ในเขตพื้นที่อำเภอเมืองกำแพงเพชร อำเภอคลองลาน และอำเภอคลองขลุง

๓. ป่าคลองขลุงและป่าแม่वंก อยู่ในเขตพื้นที่อำเภอชาณุวรลักษบุรี อำเภอคลองขลุง และอำเภอปางศิลาทอง

๔. ป่าไตรตรึงษ์ อยู่ในเขตพื้นที่อำเภอเมืองกำแพงเพชร

๕. ป่าหนองเสือโฮกและป่าหนองแถม อยู่ในเขตพื้นที่อำเภอพรานกระต่าย

๖. ป่าหนองหลวง อยู่ในเขตพื้นที่อำเภอพรานกระต่าย และอำเภอลานกระบือ

๗. ป่าเขาเขียว-เขาสว่าง และป่าคลองห้วยทราย อยู่ในเขตพื้นที่อำเภอเมืองกำแพงเพชร อำเภอพรานกระต่าย

๘. ป่าแม่ระกา อยู่ในเขตพื้นที่อำเภอเมืองกำแพงเพชร อำเภอพรานกระต่าย อำเภอโกสัมพีนคร

๙. ป่าหนองคล้าและป่าตงฉัตร อยู่ในเขตพื้นที่อำเภอลานกระบือ อำเภอไทรงาม อำเภอพรานกระต่าย อำเภอเมืองกำแพงเพชร อำเภอชาณุวรลักษบุรี และอำเภอคลองขลุง

จังหวัดกำแพงเพชร มีอุทยานแห่งชาติ จำนวน ๓ แห่ง คือ อุทยานแห่งชาติแม่वंก เนื้อที่ ๕๕๘.๗๕๐ ไร่ อุทยานแห่งชาติคลองลาน เนื้อที่ ๑๘๗,๕๐๐ ไร่ และอุทยานแห่งชาติคลองวังเจ้า เนื้อที่ ๔๖๖,๘๗๕ ไร่ และมีเขตรักษาพันธุ์สัตว์ป่า จำนวน ๑ แห่ง คือ เขตรักษาพันธุ์สัตว์ป่าเขาสนามเพรียง เนื้อที่ ๖๓,๑๒๕ ไร่

การเปลี่ยนแปลงพื้นที่ป่าไม้

จากข้อมูลการแปลภาพถ่ายดาวเทียม Sentinel-๒ และข้อมูลภาพถ่ายดาวเทียม Landsat ๘ บันทึกภาพปี พ.ศ.๒๕๖๒ ของสำนักจัดการที่ดินป่าไม้ กรมป่าไม้ พบว่าจังหวัดกำแพงเพชร มีเนื้อที่ป่าไม้

จำนวน ๑,๒๔๘,๑๒๑.๖๖ ไร่ (๑,๙๙๖.๙๙ ตารางกิโลเมตร) หรือคิดเป็นร้อยละ ๒๓.๔๖ ของพื้นที่จังหวัด เมื่อเปรียบเทียบกับข้อมูลเนื้อที่ป่าไม้ในปีที่ผ่านมา พ.ศ.๒๕๖๑ เนื้อที่ป่าไม้ของจังหวัดกำแพงเพชร มีจำนวน ๑,๒๔๗,๒๗๓.๓๘ ไร่ (๑,๙๙๕.๖๔ ตารางกิโลเมตร) หรือคิดเป็นร้อยละ ๒๓.๔๔ แล้วพบว่าเนื้อที่ป่าไม้นั้นเพิ่มขึ้น ๘๔๙.๒๘ ไร่ (๑.๓๖ ตารางกิโลเมตร) หรือคิดเป็นร้อยละ ๐.๐๒

ตาราง ๑-๔๑ เปรียบเทียบเนื้อที่ป่าไม้ในจังหวัดกำแพงเพชร ระหว่างปี พ.ศ.๒๕๓๘-๒๕๖๑

ปี พ.ศ.	เนื้อที่จังหวัด		เนื้อที่ป่าไม้		ร้อยละของพื้นที่จังหวัด
	(ตร.กม.)	(ไร่)	(ตร.กม.)	(ไร่)	
๒๕๓๘	๘,๖๐๗.๔๙	๕,๓๗๙,๖๘๑.๒๕	๒,๐๔๙	๑,๒๘๐,๖๒๕	๒๓.๘๐
๒๕๔๑	๘,๖๐๗.๔๙	๕,๓๗๙,๖๘๑.๒๕	๒,๐๐๓	๑,๒๕๑,๘๗๕	๒๓.๒๗
๒๕๔๓	๘,๖๐๗.๕	๕,๓๗๙,๖๘๗.๕	๒,๑๘๔.๗	๑,๓๖๕,๔๓๗.๕	๒๕.๓๘
๒๕๔๗	๘,๖๐๗.๔๙	๕,๓๗๙,๖๘๑.๒๕	๑,๙๗๐.๙๒	๑,๒๓๑,๘๒๕	๒๒.๙๐
๒๕๔๘	๘,๖๐๗.๔๙	๕,๓๗๙,๖๘๑.๒๕	๑,๙๐๒.๘๓	๑,๑๘๙,๒๖๘.๗๕	๒๒.๑๑
๒๕๔๙	๘,๖๐๗.๔๙	๕,๓๗๙,๖๘๑.๒๕	๑,๘๙๙.๘๕	๑,๑๘๗,๔๐๖.๒๕	๒๒.๐๗
๒๕๕๒	๘,๖๐๗.๔๙	๕,๓๗๙,๖๘๑.๒๕	๒,๐๔๘.๖๙	๑,๓๑๑,๖๘๑.๒๕	๒๔.๓๘
๒๕๕๔	๘,๖๐๗.๔๙	๕,๓๗๙,๖๘๑.๒๕	๒,๐๒๗.๐๓	๑,๒๖๖,๘๙๓.๗๕	๒๓.๕๕
๒๕๕๖	๘,๕๑๒.๑	๕,๓๒๐,๐๖๒.๕	๑,๙๙๐.๕	๑,๒๔๔,๐๖๐.๔๙	๒๓.๓๘
๒๕๕๗	๘,๕๑๒.๐๕	๕,๓๒๐,๐๓๑.๓๖	๑,๙๘๐.๓๑	๑,๒๓๗,๖๕๕.๓๘	๒๓.๒๖
๒๕๕๘	๘,๕๑๒.๔๕	๕,๓๒๐,๒๗๙.๒๒	๑,๙๗๗.๑๖	๑,๒๓๓,๘๔๙.๖๙	๒๓.๑๙
๒๕๕๙	๘,๕๑๒.๔๕	๕,๓๒๐,๒๗๙.๒๒	๑,๙๘๑.๗๖	๑,๒๓๘,๕๙๖.๔๔	๒๓.๒๘
๒๕๖๐	๘,๕๑๒.๔๕	๕,๓๒๐,๒๗๙.๒๒	๑,๙๘๐.๙๒	๑,๒๓๘,๐๗๓.๕๕	๒๓.๒๗
๒๕๖๑	๘,๕๑๒.๔๕	๕,๓๒๐,๒๗๙.๒๒	๑,๙๙๕.๖๓	๑,๒๔๗,๒๗๓.๓๘	๒๓.๔๔

ที่มา : ข้อมูลสถิติอุทยานแห่งชาติ สัตว์ป่า และพันธุ์พืช (ปี ๒๕๔๗ - ๒๕๕๒)
ข้อมูลสถิติกรมป่าไม้ (ปี ๒๕๓๘ - ๒๕๔๓ และ ปี ๒๕๕๖ - ๒๕๖๒)

๑.๗.๔ ด้านคุณภาพสิ่งแวดล้อม

๑.๗.๔.๑ คุณภาพน้ำ

ในปีงบประมาณ พ.ศ.๒๕๖๑ สำนักงานสิ่งแวดล้อมภาคที่ ๔ นครสวรรค์ ได้ดำเนินการติดตามตรวจสอบคุณภาพน้ำในพื้นที่จังหวัดกำแพงเพชร จำนวน ๕ สถานี ในแม่น้ำปิง จำนวน ๔ สถานี และในคลองสวนหมาก จำนวน ๑ สถานี จำนวน ๔ ครั้ง ครั้งที่ ๑ เดือนพฤศจิกายน ๒๕๖๐ ครั้งที่ ๒ เดือนกุมภาพันธ์ ๒๕๖๑ ครั้งที่ ๓ เดือนพฤษภาคม ๒๕๖๑ และครั้งที่ ๔ เดือนสิงหาคม ๒๕๖๑ สรุปผลได้ดังนี้

ตาราง ๑-๔๒ สรุปผลคุณภาพน้ำรายสถานีจังหวัดกำแพงเพชร ปีงบประมาณ พ.ศ.๒๕๖๑

สถานีเก็บตัวอย่างน้ำ	คุณภาพน้ำ
สถานีที่ ๑ (PI ๐๕) สะพานกำแพงเพชร ตำบลในเมือง อำเภอเมืองกำแพงเพชร จังหวัดกำแพงเพชร	คุณภาพน้ำอยู่ในเกณฑ์ดีถึงพอใช้ (ประเภทที่ ๒-๓)
สถานีที่ ๒ (PI ๐๔) สะพานบ้านวังยาง ตำบลนครชุม อำเภอเมืองกำแพงเพชร จังหวัดกำแพงเพชร	คุณภาพน้ำอยู่ในเกณฑ์พอใช้ถึงเสื่อมโทรม (ประเภทที่ ๓-๔)
สถานีที่ ๓ (PI ๐๕.๖) หมู่ ๘ บ้านแม่ลาด ตำบลคลองขลุง อำเภอคลองขลุง จังหวัดกำแพงเพชร	คุณภาพน้ำอยู่ในเกณฑ์ดีถึงพอใช้ (ประเภทที่ ๒-๓)
สถานีที่ ๔ (PI ๐๓) สะพานแสนตอ ตำบลแสนตอ อำเภอขามเฒ่าศรีสุริย จังหวัดกำแพงเพชร	คุณภาพน้ำอยู่ในเกณฑ์พอใช้ (ประเภทที่ ๓)

สถานีเก็บตัวอย่างน้ำ	คุณภาพน้ำ
สถานีที่ ๕ (SMC ๑) หมู่ที่ ๕ ตำบลสีกาม อำเภอลองลาน จังหวัดกำแพงเพชร	คุณภาพน้ำอยู่ในเกณฑ์พอใช้ (ประเภทที่ ๓)

ที่มา: สำนักงานสิ่งแวดล้อมภาคที่ ๔

ผลการตรวจสอบคุณภาพน้ำในแหล่งน้ำผิวดินในจังหวัดกำแพงเพชร ในปีงบประมาณ พ.ศ.๒๕๖๒ พบว่า คุณภาพน้ำในแม่น้ำปิงอยู่ในเกณฑ์พอใช้ หรือจัดอยู่ในแหล่งน้ำประเภทที่ ๓ ได้แก่ แหล่งน้ำที่ได้รับน้ำทิ้งจากกิจกรรมบางประเภท และสามารถเป็นประโยชน์เพื่อการอุปโภคและบริโภคโดยต้องผ่านการฆ่าเชื้อโรคตามปกติก่อน และผ่านกระบวนการปรับปรุงคุณภาพน้ำทั่วไปก่อน และการเกษตร

ตาราง ๑-๔๓ ผลวิเคราะห์คุณภาพน้ำรายสถานีจังหวัดกำแพงเพชร (เฉพาะพารามิเตอร์ที่สำคัญ) ปีงบประมาณ พ.ศ.๒๕๖๒

สถานีตรวจวัด/ พารามิเตอร์	ช่วงเวลาที่ตรวจวัด			
	เดือนธันวาคม ๒๕๖๑	เดือนมีนาคม ๒๕๖๒	เดือนกรกฎาคม ๒๕๖๒	เดือนกันยายน ๒๕๖๒
สถานีที่ ๑ (PI 05)				
DO มก./ลิตร	๖.๒	๖.๘	๕.๘	๖.๘
BOD มก./ลิตร	๐.๘	๑.๑	๑.๕	๑.๖
TCB MPN/๑๐๐ มล.	๘,๐๐๐	๑,๓๐๐	๒,๓๐๐	๓,๐๐๐
FCB MPN/๑๐๐ มล.	๔๐๐	๒๐๐	๔๐๐	๘๐๐
สถานีที่ ๒ (PI 04)				
DO มก./ลิตร	๖	๖.๔	๕.๖	๖.๘
BOD มก./ลิตร	๒.๑	๑.๑	๐.๗	๑.๒
TCB MPN/๑๐๐ มล.	๘,๐๐๐	๒,๗๐๐	๓,๐๐๐	๔๐
FCB MPN/๑๐๐ มล.	๒,๒๐๐	๒๐๐	๘๐๐	๒๗
สถานีที่ ๓ (PI 05.6)				
DO มก./ลิตร	๖.๘	๖.๖	๕.๘	๗
BOD มก./ลิตร	๑.๑	๑.๒	๑.๑	๑.๕
TCB MPN/๑๐๐ มล.	๒,๓๐๐	๘,๐๐๐	๑๓,๐๐๐	๘๐๐
FCB MPN/๑๐๐ มล.	๒๐๐	๔๐๐	๔๐๐	๔๕
สถานีที่ ๔ (PI 03)				
DO มก./ลิตร	๖.๔	๗	๕.๘	๖.๘
BOD มก./ลิตร	๑	๑	๑.๖	๒.๕
TCB MPN/๑๐๐ มล.	๓,๐๐๐	๘,๐๐๐	๕,๐๐๐	๕๕
FCB MPN/๑๐๐ มล.	๘๐๐	๘๐๐	๑,๗๐๐	๒๗
สถานีที่ ๕ (SMC 1)				
DO มก./ลิตร	๖	๗	๕.๒	๖.๔
BOD มก./ลิตร	๑.๓	๐.๕	๒.๔	๑.๓
TCB MPN/๑๐๐ มล.	๘,๐๐๐	๓,๐๐๐	๘,๐๐๐	๒,๗๐๐
FCB MPN/๑๐๐ มล.	๒,๓๐๐	๔๐๐	๔๐๐	๑,๖๐๐

ที่มา: สำนักงานสิ่งแวดล้อมภาคที่ ๔

โดยมีค่าออกซิเจนละลายน้ำ (DO) ส่วนใหญ่อยู่ในเกณฑ์ดีถึงพอใช้(คุณภาพแหล่งน้ำประเภทที่ ๒ - ๓) คืออยู่ในช่วง ๕.๒ - ๗.๐ มิลลิกรัมต่อลิตร ค่าปริมาณความสกปรกในรูปสารอินทรีย์ (Biochemical Oxygen

Demand: BOD) อยู่ในเกณฑ์ดีถึงเสื่อมโทรม (คุณภาพแหล่งน้ำประเภทที่ ๒ - ๔) คืออยู่ในช่วง ๐.๕ - ๒.๕ มิลลิกรัมต่อลิตร ค่าปริมาณแบคทีเรียกลุ่มโคลิฟอร์ม (Total Coliform Bacteria : TCB) อยู่ในเกณฑ์ดีถึงพอใช้ (คุณภาพแหล่งน้ำประเภทที่ ๒ - ๓) คืออยู่ในช่วง ๔๐ - ๑๓,๐๐๐ MPN/๑๐๐ มิลลิลิตร และพบค่าปริมาณแบคทีเรียกลุ่มฟีคัลโคลิฟอร์ม (Fecal Coliform Bacteria : FCB) อยู่ในเกณฑ์ดีถึงพอใช้ (คุณภาพแหล่งน้ำประเภทที่ ๒ - ๓) คืออยู่ในช่วง ๒๗ - ๒,๓๐๐ MPN/๑๐๐ มิลลิลิตร

การแบ่งประเภทแหล่งน้ำผิวดินตามประกาศคณะกรรมการสิ่งแวดล้อมแห่งชาติ ฉบับที่ ๘ (พ.ศ.๒๕๓๗) ออกตามความในพระราชบัญญัติส่งเสริมและรักษาคุณภาพสิ่งแวดล้อมแห่งชาติ พ.ศ.๒๕๓๕ เรื่อง กำหนดมาตรฐานคุณภาพน้ำในแหล่งน้ำผิวดิน ได้แบ่งแหล่งน้ำผิวดินออกเป็น ๕ ประเภท คือ

แหล่งน้ำประเภทที่ ๑ ได้แก่ แหล่งน้ำที่คุณภาพน้ำมีสภาพตามธรรมชาติโดยปราศจากน้ำทิ้งจากกิจกรรมทุกประเภท และสามารถเป็นประโยชน์เพื่อ

- (๑) การอุปโภคและบริโภคต้องผ่านการฆ่าเชื้อโรคตามปกติก่อน
- (๒) การขยายพันธุ์ตามธรรมชาติของสิ่งมีชีวิตระดับพื้นฐาน
- (๓) การอนุรักษ์ระบบนิเวศน์ของแหล่งน้ำ

แหล่งน้ำประเภทที่ ๒ ได้แก่ แหล่งน้ำที่ได้รับน้ำทิ้งจากกิจกรรมบางประเภทและสามารถเป็นประโยชน์เพื่อ

(๑) การอุปโภคและบริโภคต้องผ่านการฆ่าเชื้อโรคตามปกติก่อน และผ่านกระบวนการปรับปรุงคุณภาพน้ำทั่วไปก่อน

- (๒) การอนุรักษ์สัตว์น้ำ
- (๓) การประมง
- (๔) การว่ายน้ำและกีฬาทางน้ำ

แหล่งน้ำประเภทที่ ๓ ได้แก่ แหล่งน้ำที่ได้รับน้ำทิ้งจากกิจกรรมบางประเภทและสามารถเป็นประโยชน์เพื่อ

(๑) การอุปโภคและบริโภคต้องผ่านการฆ่าเชื้อโรคตามปกติก่อน และผ่านกระบวนการปรับปรุงคุณภาพน้ำทั่วไปก่อน

- (๒) การเกษตร

แหล่งน้ำประเภทที่ ๔ ได้แก่ แหล่งน้ำที่ได้รับน้ำทิ้งจากกิจกรรมบางประเภทและสามารถเป็นประโยชน์เพื่อ

(๑) การอุปโภคและบริโภคต้องผ่านการฆ่าเชื้อโรคตามปกติก่อน และผ่านกระบวนการปรับปรุงคุณภาพน้ำเป็นพิเศษก่อน

- (๒) การอุตสาหกรรม

แหล่งน้ำประเภทที่ ๕ ได้แก่ แหล่งน้ำที่ได้รับน้ำทิ้งจากกิจกรรมบางประเภทและสามารถเป็นประโยชน์เพื่อการคมนาคม

ในจังหวัดกำแพงเพชร มีองค์กรปกครองส่วนท้องถิ่นที่ได้รับการจัดสรรงบประมาณในการก่อสร้างระบบรวบรวมและระบบบำบัดน้ำเสียรวมชุมชนจำนวน ๒ แห่ง ได้แก่ ระบบรวบรวมและระบบบำบัดน้ำเสียรวมชุมชนเทศบาลเมืองกำแพงเพชร และ ระบบรวบรวมและระบบบำบัดน้ำเสียรวมชุมชนเทศบาลตำบลสลกบาตร

ตาราง ๑-๔๔ ข้อมูลเบื้องต้นระบบบำบัดน้ำเสียชุมชนของเทศบาล

องค์กรปกครองส่วนท้องถิ่น	ข้อมูลระบบรวบรวมน้ำเสีย	ข้อมูลระบบบำบัดน้ำเสีย	แหล่งรับน้ำที่ผ่านการบำบัด
เทศบาลเมืองกำแพงเพชร	ที่ตั้ง: ถนนกำแพงเพชร - พิจิตร ตำบลเทพนคร อำเภอเมืองกำแพงเพชร จังหวัดกำแพงเพชร	- ระบบบำบัดน้ำเสียเป็นชนิดบ่อฝัง	คลองชลประทานท่อทองแดง

องค์กรปกครองส่วนท้องถิ่น	ข้อมูลระบบรวบรวมน้ำเสีย	ข้อมูลระบบบำบัดน้ำเสีย	แหล่งรับน้ำที่ผ่านการบำบัด
	<p>สถานภาพ: เดินระบบ (ในปัจจุบันเทศบาลเมืองกำแพงเพชรได้ลงนามความร่วมมือกับองค์การบริหารจัดการน้ำเสีย (อจน.) ให้เข้ามาบริหารจัดการระบบบำบัดน้ำเสีย)</p> <p>- ระบบรวบรวมน้ำเสียเป็นแบบท่อระบายรวม (Combined sewer) มีความยาวทั้งหมดประมาณ ๗,๐๐๐ เมตร มีสถานีสูบน้ำเสีย จำนวน ๒ แห่ง และมีอาคารดักน้ำเสีย ๘ แห่ง</p> <p>- พื้นที่บริการที่มีการรวบรวมน้ำเสีย ๕.๙๖ ตารางกิโลเมตร (๔๐ % ของพื้นที่ท้องถิ่น)</p>	(Stabilization Pond) สามารถรองรับน้ำเสียตามที่ได้ออกแบบไว้ ๑๓,๕๐๐ ลูกบาศก์เมตรต่อวัน	
เทศบาลตำบลสลกบาตร	<p>ที่ตั้ง: หมู่ ๑ ตำบลสลกบาตร อำเภอชาวมุขราษฎร์ จังหวัดกำแพงเพชร</p> <p>สถานภาพ: เดินระบบ (แต่มีอุปกรณ์เครื่องจักรชำรุดส่งผลทำให้ประสิทธิภาพการบำบัดน้ำเสียอยู่ในระดับต่ำ)</p> <p>- ระบบรวบรวมน้ำเสียเป็นแบบท่อระบายรวม (Combined sewer) มีความยาวทั้งหมดประมาณ ๖,๔๑๒ เมตร มีสถานีสูบน้ำเสียจำนวน ๓ สถานี</p> <p>- พื้นที่บริการที่มีการรวบรวมน้ำเสีย ๕.๘ ตารางกิโลเมตร (๕๐ % ของพื้นที่ท้องถิ่น)</p>	- ระบบบำบัดน้ำเสียเป็นชนิดบ่อผึ่ง (Stabilization Pond) สามารถรองรับน้ำเสียตามที่ได้ออกแบบไว้ ๕๐๐ ลูกบาศก์เมตรต่อวัน	คลองน้ำจาง

๑.๗.๔.๒ คุณภาพอากาศและเสียง

ในปี ๒๕๖๒ ได้มีการตรวจวัดคุณภาพอากาศและเสียงในพื้นที่จังหวัดกำแพงเพชร โดยสำนักงานสิ่งแวดล้อมภาคที่ ๔ นครสวรรค์ จำนวน ๒ สถานี ได้แก่ ศูนย์ป่าไม้กำแพงเพชร ตำบลในเมือง อำเภอเมืองฯ จังหวัดกำแพงเพชร และที่ว่าการอำเภอไทรงาม อำเภอไทรงาม จังหวัดกำแพงเพชร โดยทำการตรวจวัดคุณภาพอากาศ ๑ พารามิเตอร์ ได้แก่ ฝุ่นละอองขนาดไม่เกิน ๑๐ ไมครอน (ไมโครกรัม/ลูกบาศก์เมตร) จำนวน ๒ ครั้ง ครั้งที่ ๑ วันที่ ๘ กุมภาพันธ์ ๒๕๖๒ และครั้งที่ ๒ วันที่ ๙ กุมภาพันธ์ ๒๕๖๒

ตาราง ๑-๔๕ ผลการตรวจวัดคุณภาพอากาศ ปี พ.ศ.๒๕๖๒

พารามิเตอร์	สถานี	ศูนย์ป่าไม้กำแพงเพชร		ที่ว่าการอำเภอไทรงาม		ค่ามาตรฐาน
		๘ ก.พ.๖๒	๙ ก.พ.๖๒	๘ ก.พ.๖๒	๙ ก.พ.๖๒	
ฝุ่นขนาดเล็กกว่า ๑๐ ไมครอน (ไมโครกรัม/ลบ.ม.)		๑๒๗.๖๐	๑๑๘.๑๓	๑๑๔.๙๐	๑๓๔.๕๙	๑๒๐ ไมโครกรัม/ลูกบาศก์เมตร

ที่มา : สำนักงานสิ่งแวดล้อมภาคที่ ๔ นครสวรรค์

ผลการตรวจวัดคุณภาพอากาศ ดังตาราง ๑-๔๕ พบว่าในระหว่างวันที่ ๘- ๙ กุมภาพันธ์ ๒๕๖๒ บริเวณศูนย์ป่าไม้กำแพงเพชร มีค่าฝุ่นละอองขนาดไม่เกิน ๑๐ ไมครอน ๑๒๗.๖๐ และ ๑๑๘.๑๓ ไมโครกรัม/ลูกบาศก์เมตร ตามลำดับ ที่ว่าการอำเภอไทรงามมีค่าฝุ่นละอองขนาดไม่เกิน ๑๐ ไมครอน ๑๑๔.๙๐ และ ๑๓๔.๕๙ ไมโครกรัม/ลูกบาศก์เมตร ตามลำดับ ซึ่งจากผลการตรวจวัด พบว่าฝุ่นละอองขนาดไม่เกิน ๑๐ ไมครอน บริเวณศูนย์ป่าไม้กำแพงเพชร มีค่าเกินมาตรฐานที่กำหนดไว้ (๑๒๐ ไมโครกรัม/ลูกบาศก์เมตร) ในวันที่ ๘ กุมภาพันธ์ ๒๕๖๒ และที่ว่าการอำเภอไทรงาม มีค่าเกินมาตรฐานที่กำหนดไว้ (๑๒๐ ไมโครกรัม/ลูกบาศก์เมตร) ในวันที่ ๙ กุมภาพันธ์ ๒๕๖๒

(ค่ามาตรฐานคุณภาพอากาศ ตามประกาศคณะกรรมการสิ่งแวดล้อมแห่งชาติ ฉบับที่ ๑๐ (พ.ศ. ๒๕๓๘) เรื่อง กำหนดมาตรฐานคุณภาพอากาศในบรรยากาศทั่วไป

๑.๗.๔.๓ การจัดการขยะมูลฝอย

จังหวัดกำแพงเพชรมีองค์กรปกครองส่วนท้องถิ่นทั้งสิ้น ๘๙ แห่ง (เทศบาลเมือง ๓ แห่ง, เทศบาลตำบล ๒๒ แห่ง และองค์การบริหารส่วนตำบล ๖๔ แห่ง) ในปีงบประมาณ พ.ศ.๒๕๖๒ มีขยะที่เกิดขึ้นในพื้นที่ประมาณ ๓๐๐ ตันต่อวัน โดยมีองค์กรปกครองส่วนท้องถิ่นจำนวน ๒ แห่ง ที่มีสถานที่กำจัดขยะมูลฝอยอย่างถูกหลักวิชาการ ได้แก่ สถานที่กำจัดขยะมูลฝอยของเทศบาลเมืองกำแพงเพชร (Sanitary landfill) และสถานที่กำจัดขยะมูลฝอยของเทศบาลตำบลลานกระบือ (MBT) มีองค์กรปกครองส่วนท้องถิ่นจำนวน ๑๖ แห่ง ที่มีสถานที่กำจัดขยะมูลฝอยที่ยังไม่ถูกต้องตามหลักวิชาการ (รูปแบบ Controlled Dump จำนวน ๙ แห่ง Open Dump จำนวน ๗ แห่ง และ Incinerator จำนวน ๑ แห่ง) มีองค์กรปกครองส่วนท้องถิ่นที่นำขยะมูลฝอยที่เกิดขึ้นในพื้นที่ ไปทิ้งร่วมกับองค์กรปกครองส่วนท้องถิ่นอื่น จำนวน ๓๐ แห่ง และมีองค์กรปกครองส่วนท้องถิ่น จำนวน ๔๑ แห่ง ที่ไม่มีสถานที่กำจัดขยะมูลฝอย

การดำเนินงานสถานที่กำจัดขยะมูลฝอยในพื้นที่จังหวัดกำแพงเพชร ปีงบประมาณ พ.ศ.๒๕๖๒

(๑) เทศบาลเมืองกำแพงเพชร มีสถานที่กำจัดขยะมูลฝอยโดยใช้ระบบฝังกลบอย่างถูกหลักสุขาภิบาล (Sanitary landfill) มีองค์กรปกครองส่วนท้องถิ่นมาทิ้งร่วม จำนวน ๒๓ แห่ง ได้แก่ เทศบาลเมืองหนองปลิง เทศบาลตำบลทุ่งทราย เทศบาลตำบลเทพนคร เทศบาลตำบลนครชุม เทศบาลตำบลนิคมทุ่งโพธิ์ทะเล เทศบาลตำบลปากดง เทศบาลตำบลวังยาง อบต.โกสัมพี อบต.คณที อบต.คลองขลุ่ย อบต.คลองน้ำไหล อบต.ไตรรงค์ อบต.ทรงธรรม อบต.ท่าขุนราม อบต.ท่าพุทรา อบต.นครชุม อบต.นาบ่อคำ อบต.โป่งน้ำร้อน อบต.โพธิ์ทอง อบต.มหาชัย อบต.วังทอง อบต.สระแก้ว และ อบต.สักงาม

(๒) เทศบาลตำบลลานกระบือ มีสถานที่กำจัดขยะมูลฝอยโดยใช้ระบบบำบัดขยะโดยวิธีเชิงกลชีวภาพ (MBT) มีองค์กรปกครองส่วนท้องถิ่นมาทิ้งร่วม จำนวน ๗ แห่ง ได้แก่ เทศบาลตำบลประชาสุขสันต์ เทศบาลตำบลช่องลม อบต.จันทิมา อบต.โนนพลวง อบต.บึงทับแรต อบต.ลานกระบือ และ อบต.หนองหลวง

(๓) องค์กรปกครองส่วนท้องถิ่นที่มีสถานที่กำจัดขยะมูลฝอย และมีการปรับปรุงการกำจัดขยะมูลฝอยเป็นแบบเทกองแบบควบคุม (Controlled Dump) จำนวน ๙ แห่ง ได้แก่ เทศบาลเมืองปางมะค่า เทศบาลตำบลไทรงาม เทศบาลตำบลคลองแม่ลาย เทศบาลตำบลพรานกระต่าย เทศบาลตำบลคลองพิไกร เทศบาลตำบลชาณุวรลักษบุรี เทศบาลตำบลระหาน เทศบาลตำบลคลองลานพัฒนา และองค์การบริหารส่วนตำบลโค้งไผ่

(๔) องค์กรปกครองส่วนท้องถิ่นที่มีสถานที่กำจัดขยะมูลฝอย และมีการกำจัดขยะมูลฝอยในรูปแบบเทกองกลางแจ้ง (Open Dump) จำนวน ๗ แห่ง ได้แก่ เทศบาลตำบลสลกบาตร เทศบาลตำบลบ้านพราน เทศบาลตำบลคลองขลุ่ย เทศบาลตำบลท่าพุทรา อบต.แม่ลาด และ อบต.แสนตอ และกำจัดขยะมูลฝอยโดยใช้เตาเผา (Incinerator) จำนวน ๑ แห่ง ได้แก่ เทศบาลตำบลท่ามะเขือ

ตาราง ปริมาณขยะมูลฝอยที่เกิดขึ้น ปีงบประมาณ พ.ศ.๒๕๖๒ (เดือนตุลาคม ๒๕๖๑-เดือนสิงหาคม ๒๕๖๒)

เดือน	ขยะมูลฝอยชุมชนที่เกิดขึ้น (ตัน/เดือน)						ปริมาณขยะที่เก็บขนไปกำจัด	ปริมาณขยะที่เข้าสู่ระบบกำจัดขยะที่ถูกต้อง
	รวมทั้งหมด	ทั่วไป	อินทรีย์	รีไซเคิล	อันตราย	อิเล็กทรอนิกส์		
ต.ค.-๖๑	๗,๔๓๑.๖๕	๕,๐๘๕.๒๖	๑,๗๔๑.๗๖	๕๖๒.๔๙	๒๘.๕๗	๑๓.๕๘	๕,๑๘๑.๑๑	๔,๔๒๓.๕๙
พ.ย.-๖๑	๗,๑๘๐.๓๕	๔,๘๔๔.๑๐	๑,๗๒๑.๘๗	๕๔๐.๗๘	๓๗.๗๙	๓๕.๘๐	๔,๘๖๖.๕๒	๔,๐๙๒.๗๙
ธ.ค.-๖๑	๗,๑๗๓.๕๑	๔,๘๑๗.๕๕	๑,๗๓๓.๗๓	๕๔๗.๖๑	๓๙.๔๔	๓๕.๑๗	๔,๘๗๔.๖๘	๔,๑๓๓.๗๓
ม.ค.-๖๒	๗,๔๐๔.๑๖	๕,๕๓๒.๔๕	๑,๗๖๘.๙๙	๑,๙๙๕.๒๕	๙๖.๑๗	๑๔.๐๑	๔,๘๗๓.๕๘	๔,๑๙๐.๘๒
ก.พ.-๖๒	๖,๗๖๗.๘๓	๔,๔๙๖.๙๐	๑,๖๓๐.๒๕	๑,๔๖๓.๖๕	๒๖.๐๒	๑๒.๖๔	๔,๓๙๐.๙๗	๓,๘๕๐.๐๙
มี.ค.-๖๒	๖,๕๙๓.๘๖	๔,๔๖๔.๙๘	๑,๔๗๓.๒๐	๑,๘๐๐.๓๑	๒๖.๒๒	๘.๒๒	๔,๑๖๗.๐๘	๓,๖๖๖.๓๗

เดือน	ขยะมูลฝอยชุมชนที่เกิดขึ้น (ตัน/เดือน)						ปริมาณขยะ ที่เก็บขนไป กำจัด	ปริมาณขยะที่ เข้าสู่ระบบ กำจัดขยะที่ ถูกต้อง
	รวมทั้งหมด	ทั่วไป	อินทรีย์	รีไซเคิล	อันตราย	อิเล็กทรอนิกส์		
เม.ย.-๖๒	๖,๙๔๒.๒๒	๔,๗๐๙.๗๐	๑,๕๒๙.๖๓	๒,๒๐๖.๙๑	๒๗.๔๙	๘.๖๘	๔,๔๐๗.๓๔	๓,๘๗๘.๔๔
พ.ค.-๖๒	๗,๐๓๗.๘๒	๔,๗๗๓.๑๖	๑,๕๓๓.๗๔	๒,๓๓๑.๑๘	๒๗.๓๔	๘.๖๙	๔,๔๓๐.๘๐	๓,๙๓๓.๙๓
มี.ย.-๖๒	๖,๕๙๙.๗๘	๔,๕๙๑.๗๖	๑,๓๘๙.๙๖	๗๔๑.๗๙	๓๐.๓๒	๑๐.๙๑	๔,๑๙๖.๘๔	๓,๗๑๒.๖๒
ก.ค.-๖๒	๖,๖๔๐.๔๗	๔,๗๑๘.๖๔	๑,๓๑๙.๐๗	๕๗๗.๐๖	๒๖.๙๖	๘.๖๒	๔,๓๒๗.๔๒	๓,๘๑๔.๖๙
ส.ค.-๖๒	๕,๙๖๔.๗๑	๔,๒๕๕.๒๑	๑,๑๗๙.๐๕	๕๔๒.๔๔	๑๑๖.๗๗	๑๖.๓๐	๓,๙๗๔.๙๖	๓,๔๕๕.๗๔
รวม	๗๕,๗๓๖.๓๕	๕๒,๒๘๙.๗๑	๑๗,๐๒๑.๒๖	๑๓,๓๐๙.๔๖	๔๘๓.๑๐	๑๗๒.๖๐	๔๙,๖๗๑.๖๐	๔๓,๑๕๒.๘๐

ปริมาณขยะมูลฝอย

ปริมาณขยะ (ตัน/วัน)	ปี พ.ศ.				
	๒๕๕๘	๒๕๕๙	๒๕๖๐	๒๕๖๑	๒๕๖๒
รวม (ตัน/วัน)	๗๐๓	๓๗๗.๒๘	๓๔๖.๔๑	๔๒๔.๘๐	๒๒๖.๐๘
รวม (ตัน/ปี)	๒๕๓,๒๒๔	๑๓๗,๗๐๗	๑๒๖,๔๔๑	๑๕๕,๐๕๒	๘๒,๕๑๙.๒
อัตราการเปลี่ยนแปลง (%)	-๑.๑๓	-๔๕.๖๒	-๘.๑๘	+๒๒.๖๓	-๔๖.๗๘

สภาพปัญหาและข้อจำกัดในการบริหารจัดการขยะมูลฝอยและสิ่งปฏิกูลขององค์กรปกครองส่วนท้องถิ่น

ขยะที่พบในพื้นที่ขององค์กร-ปกครองส่วนท้องถิ่นในพื้นที่จังหวัดกำแพงเพชร ส่วนมากเป็นขยะอินทรีย์และขยะที่สามารถนำไปขายได้ ถ้าหากองค์กรปกครองส่วนท้องถิ่นดำเนินโครงการ/กิจกรรม เพื่อลดปริมาณขยะที่เข้าสู่ระบบกำจัด ก็จะส่งผลให้ระบบ หรือที่ฝังกลบขยะมีอายุการใช้งานที่นานมากขึ้น และจากการบริหารจัดการระบบกำจัดขยะมูลฝอย ขององค์กรปกครองส่วนท้องถิ่นในพื้นที่จังหวัดกำแพงเพชร พบว่า

ปัญหาที่สำคัญที่เกี่ยวข้องกับการบริหารจัดการขยะในจังหวัดกำแพงเพชรคือ

- ปัญหาขยะตกค้าง
- ปัญหาสถานที่ทิ้งขยะ
 - มีแหล่งกำจัดแต่ดำเนินการไม่ถูกหลักสุขาภิบาล
 - ไม่มีสถานที่กำจัดขยะ
- สถานที่ทิ้งขยะมูลฝอยถูกน้ำท่วมขังในช่วงฤดูฝน ทำให้ไม่มีสถานที่กำจัดขยะมูล
- ประชาชนในพื้นที่ ขาดจิตสำนึกในการคัดแยกขยะในระดับครัวเรือน

สาเหตุที่สำคัญ ที่เกี่ยวข้องกับการบริหารจัดการขยะในจังหวัดกำแพงเพชรคือ

- การดำเนินงานการจัดการขยะมูลฝอย ส่วนใหญ่ยังไม่ครบวงจร บุคลากรของท้องถิ่นยังขาดความรู้ความเข้าใจ
- ยังขาดการมีส่วนร่วมของชุมชนในการจัดการขยะ เช่น การคัดแยกขยะ การลดปริมาณขยะ การนำขยะไปใช้ประโยชน์ อันได้แก่ ขยะรีไซเคิล การทำปุ๋ยหมักชีวภาพ
- สถานที่กำจัดขยะไม่เพียงพอ ปัญหาเกิดจากไม่สามารถหาสถานที่กำจัดขยะมูลฝอยได้ เนื่องจากแต่ละฝ่ายไม่สามารถหาข้อตกลงร่วมกันได้ และไม่มียกงบประมาณการดำเนินงาน รวมทั้งความขัดแย้งในการใช้ที่ดิน
- ศักยภาพในการบริหารจัดการขยะมูลฝอยขององค์กรปกครองส่วนท้องถิ่นมีจำกัด
- ความเจริญของชุมชนเพิ่มขึ้น
- ผู้บริหารองค์กรปกครองส่วนท้องถิ่นบางแห่งไม่ให้ความสำคัญในการแก้ไขปัญหาขยะมูลฝอย

๗. ไม่มีแผนรองรับการดำเนินงานแหล่งกำจัดขยะมูลฝอยในช่วงอุทกภัย

ผลกระทบที่เกิดขึ้น

๑. เกิดมลพิษในเรื่องของกลิ่นเหม็น
๒. เป็นแหล่งเพาะพันธุ์พาหะนำโรคและเชื้อโรค
๓. เกิดการปนเปื้อนน้ำผิวดิน/ใต้ดิน
๔. เกิดการปนเปื้อนสารพิษจากขยะมูลฝอยในสิ่งแวดล้อม

แนวทางในการแก้ไขปัญหาที่สำคัญ

๑. การเพิ่มประสิทธิภาพการจัดเก็บและการกำจัดขยะมูลฝอย
๒. รมรณรงค์ประชาสัมพันธ์การสร้างจิตสำนึกในการจัดการขยะมูลฝอยตั้งแต่ครัวเรือน
๓. การจัดตั้งศูนย์กำจัดขยะรวมโดยการรวมกลุ่ม องค์กรปกครองส่วนท้องถิ่นในพื้นที่ใกล้เคียง
๔. การจัดตั้งศูนย์กำจัดขยะอันตราย
๕. ส่งเสริมให้ความรู้แก่องค์กรปกครองส่วนท้องถิ่นในเรื่องการบริหารจัดการขยะอย่างถูก

หลักสุขาภิบาล

๖. สร้างจิตสำนึกแก่ชุมชน ประชาชน และกลุ่มเยาวชนในเรื่องการบริหารจัดการขยะในครัวเรือนอย่างง่าย การนำขยะไปใช้ให้เกิดประโยชน์ต่อการดำรงชีวิต

๗. องค์กรปกครองส่วนท้องถิ่นควรมีแผนการจัดการขยะมูลฝอยในช่วงที่เกิดอุทกภัย เพื่อให้การจัดการขยะมูลฝอยในช่วงอุทกภัยดำเนินการอย่างมีประสิทธิภาพ

๘. องค์กรปกครองส่วนท้องถิ่นควรออกข้อกำหนดท้องถิ่นในการจัดเก็บค่าเก็บขนขยะมูลฝอย

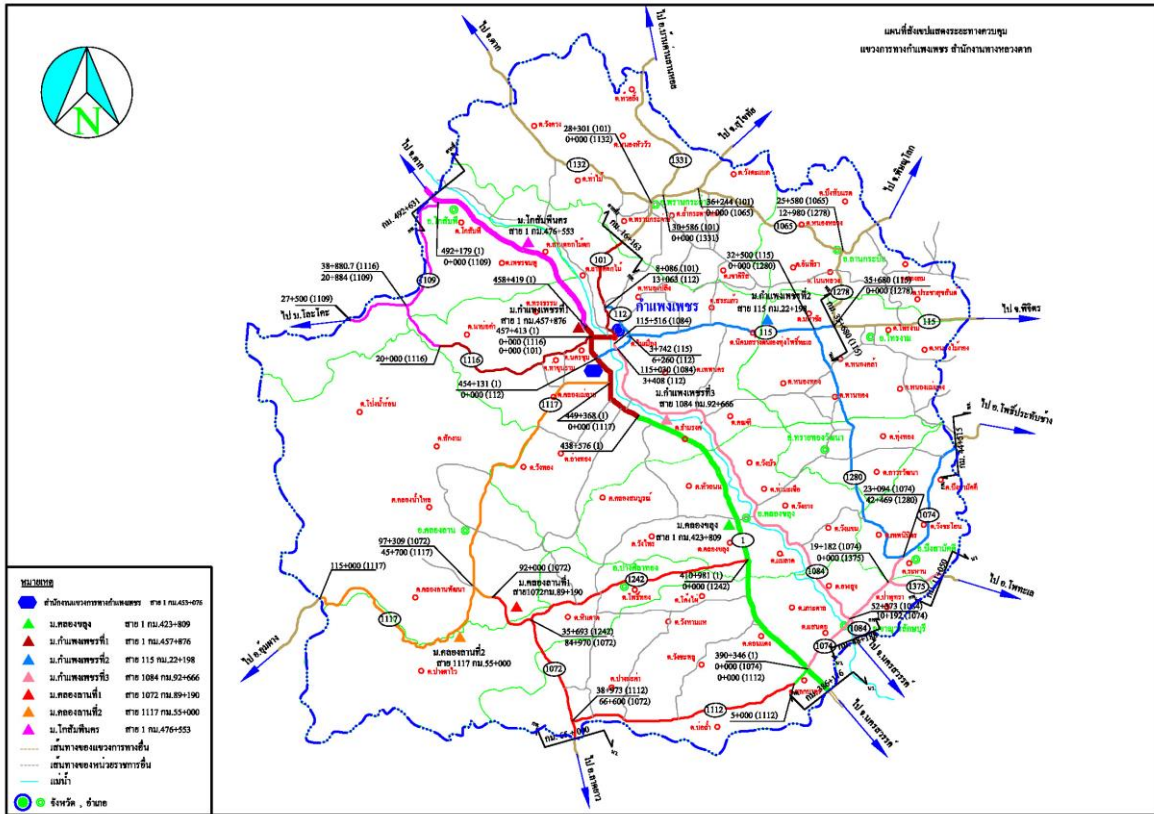
๙. องค์กรปกครองส่วนท้องถิ่นที่มีระบบกำจัดขยะมูลฝอยอย่างถูกสุขลักษณะ ควรดำเนินการให้ถูกสุขลักษณะ และถูกหลักวิชาการอย่างเคร่งครัด

๑.๘ ข้อมูลด้านโครงสร้างพื้นฐาน

๑.๘.๑ ถนน

๑.๘.๑.๑ โครงข่ายถนนของกรมทางหลวง

จังหวัดกำแพงเพชรมีถนนโครงข่ายหลักของกรมทางหลวง ซึ่งอยู่ในความรับผิดชอบของแขวง-ทางหลวงกำแพงเพชร รวมระยะทาง ๖๒๑.๔๘ กม. เชื่อมโยงอำเภอต่างๆในจังหวัด โดยมีทางหลวงหมายเลข ๑ (AH1),(AH2)เป็นถนนสายหลัก และมีทางหลวงสายรองเชื่อมต่อไปยังจังหวัดที่มีพื้นที่ติดต่อกัน และอำเภอต่าง ๆ ครอบคลุมทุกอำเภอ



แผนที่ ๑-๒ โครงข่ายถนนของกรมทางหลวง

๑.๘.๑.๒ โครงข่ายถนนของกรมทางหลวงชนบท

จังหวัดกำแพงเพชรมีถนนโครงข่ายของกรมทางหลวงชนบท ซึ่งอยู่ในความรับผิดชอบของแขวงทางหลวงชนบทกำแพงเพชร รับผิดชอบบำรุงทางหลวงชนบทคลองขลุง และรับผิดชอบบำรุงทางหลวงชนบททรายทองวัฒนา รวมระยะทาง ๗๖๗.๘๒๘ กม. เชื่อมโยงจากทางหลวงสายหลักของกรมทางหลวงต่อไปยังตำบล และหมู่บ้านต่างๆ แยกเป็นถนนลาดยางระยะทางรวม ๗๕๒.๘๙๔ กม. (ร้อยละ ๙๘.๑) ถนนคอนกรีตเสริมเหล็กกรรมระยะทาง ๙.๙๖๖ กม. (ร้อยละ ๑.๓) และถนนลูกรังรวมระยะทาง ๕.๙๖๘ กม. (ร้อยละ ๐.๖)

ตาราง ๑-๔๖ ข้อมูลโครงข่ายทางหลวง (แขวงทางหลวงกำแพงเพชร)

ลำดับที่	ทางหลวงหมายเลข	ตอนควบคุม	ตอน	ช่วงกม. ที่รับผิดชอบ		ระยะทาง (กิโลเมตร)	ตำบลที่ทางหลวงตัดผ่าน	อำเภอที่ทางหลวงตัดผ่าน
				กม.	กม.			
๑	๑	๐๙๐๑	โนนปอแดง - ปากดง	๓๘๖+๑๗๖	๔๓๘+๕๗๖	๕๒.๔๐๐	สลกบาตร, ดอนแดง, โค้งไม้, คลองขลุง, ท่าพุทรา, ชำรงรงค์, ไตรตรังษ์	ขามเฒ่า, คลองขลุง, เมือง (เชื่อมต่อจังหวัดนครสวรรค์)
๒	๑	๐๙๐๒	ปากดง - นครชุม	๔๓๘+๕๗๖	๔๕๘+๔๑๙	๑๙.๘๔๓	ไตรตรังษ์, อ่างทอง, คลองแม่ลาย, นครชุม, ทรงธรรม, ลานดอกไม้ตัก	เมือง
๓	๑	๐๙๐๓	นครชุม - วังเจ้า	๔๕๘+๔๑๙	๔๙๒+๖๓๑	๓๔.๒๑๒	ลานดอกไม้ตัก, เพชรชมพู, โกสัมพี	เมือง, โกสัมพีนคร (เชื่อมต่อจังหวัดตาก)
๔	๑๐๑	๐๑๐๐	นครชุม - น้ำดิบ	๐+๐๐๐	๑๖+๑๖๓	๑๖.๑๖๓	นครชุม, ในเมือง, หนองปลิง	เมือง
๕	๑๑๒	๐๑๐๐	ทางเลียบเมืองกำแพงเพชร	๐+๐๐๐	๑๑๓+๐๖๔	๑๓.๐๖๔	นครชุม, ในเมือง, เทพนคร, สระแก้ว	เมือง
๖	๑๑๕	๐๑๐๐	กำแพงเพชร - แก้วสุวรรณ	๓+๖๐๐	๓๕+๖๘๐	๓๒.๐๘๐	ในเมือง, เทพนคร, สระแก้ว, นิคมทุ่งโพธิ์ทะเล, มหาชัย, หนองคล้า	เมือง, ไทรงาม (เชื่อมต่อจังหวัดพิจิตร)
๗	๑๐๗๒	๐๒๐๑ ๐๒๐๒	เขาชนกัน- มอตะแบก มอตะแบก - คลองลาน	๖๕+๐๐๐ ๙๒+๐๐๐	๙๒+๐๐๐ ๙๗+๓๐๙	๒๗.๐๐๐ ๕.๓๐๙	ปางมะค่า, หินดาด, ปางตาไว, คลองลาน	ขามเฒ่า, ปางศิลาทอง, คลองลาน
๘	๑๐๗๔	๐๑๐๑	สลกบาตร - ทุ่งสนุ่น	๐+๐๐๐	๒๓+๐๙๔	๒๓.๐๙๔	สลกบาตร, แสนตอ, ป่าพุทรา, ระหาน	ขามเฒ่า, บึงสามัคคี
๙	๑๐๗๔	๐๑๐๒	ทุ่งสนุ่น - บึงบ้าน	๒๓+๐๙๔	๔๔+๕๑๕	๒๑.๔๒๑	ระหาน, วังชะโอน, บึงสามัคคี	บึงสามัคคี,
๑๐	๑๐๘๔	๐๒๐๐	หาดชะอม - กำแพงเพชร	๔๘+๑๘๘	๑๑๕+๕๑๖	๖๗.๓๒๘	ในเมือง, เทพนคร, คณสี, วังบัว, ท่ามะเขือ, วังยาง, วังขาม, ยางสูง, ป่าพุทรา	เมือง, คลองขลุง, ขามเฒ่า, ขามเฒ่า (เชื่อมต่อจังหวัดนครสวรรค์)
๑๑	๑๑๐๙	๐๑๐๐	วังเจ้า - โละโคะ	๐+๐๐๐	๒๗+๕๐๐	๒๗.๕๐๐	โกสัมพี	โกสัมพี
๑๒	๑๑๑๒	๐๑๐๑ ๐๑๐๒	สลกบาตร- บ่อถ้ำ บ่อถ้ำ - วังปลาอ้าว	๐+๐๐๐ ๕+๐๐๐	๕+๐๐๐ ๓๘+๙๗๓	๕.๐๐๐ ๓๓.๙๗๓	สลกบาตร, บ่อถ้ำ, ปางมะค่า	ขามเฒ่า, ขามเฒ่า
๑๓	๑๑๑๖	๐๑๐๑	นครชุม - มอเจริญ	๐+๐๐๐	๒๐+๐๐๐	๒๐.๐๐๐	ท่าขุนราม, นาบ่อคำ	เมือง
๑๔	๑๑๑๖	๐๑๐๒	มอเจริญ - หนองแดน	๒๐+๐๐๐	๓๘+๘๘๑	๑๘.๘๘๑	นาบ่อคำ	เมือง
๑๕	๑๑๑๗	๐๑๐๐	คลองลาน - อุ่มผาง	๐+๐๐๐	๑๑๕+๐๐๐	๑๑๕.๐๐๐	คลองแม่ลาย, วังทอง, สักงาม, คลองน้ำไหล, คลองลานพัฒนา, เขตอุทยานแห่งชาติแม่วงก์	เมือง, คลองลาน, ปางศิลาทอง (ติดต่ออำเภออุ่มผางจังหวัดตาก)
๑๖	๑๒๔๒	๐๑๐๐	โค้งวิไล - เขาน้ำอุ่น	๐+๐๐๐	๓๕+๖๙๓	๓๕.๖๙๓	คลองขลุง, โพธิ์ทอง	คลองขลุง, ปางศิลาทอง
๑๗	๑๒๘๐	๐๑๐๐	ทุ่งมหาชัย - ระหาน	๐+๐๐๐	๔๒+๔๖๙	๔๒.๔๖๙	ทุ่งมหาชัย, คลองคล้า, พานทอง, ทุ่งทอง, ถาวรวัฒนา, เทพนิมิต, ระหาน	ไทรงาม, ทรายทองวัฒนา, คลองขลุง, บึงสามัคคี
๑๘	๑๓๗๕	๐๑๐๐	หนองกระทุ่ม - ดงเย็น	๐+๐๐๐	๑๑+๐๕๐	๑๑.๐๕๐	ป่าพุทรา, ด่านช้าง, ระหาน	ขามเฒ่า, บึงสามัคคี (เชื่อมต่อจังหวัดนครสวรรค์)
			รวม			๖๒๑.๔๘๐		

ที่มา : แขวงทางหลวงกำแพงเพชร

ตาราง ๑-๔๗ ข้อมูลโครงข่ายทางหลวงชนบท (แขวงทางหลวงชนบทกำแพงเพชร)

ที่	รหัสสายทาง	ชื่อสายทาง	ตำบล	อำเภอ	ระยะทาง เพิ่ม โครงการ (กม.)	สถานภาพปัจจุบันของสายทางเป็น ถนนประเภท (กม.)			ปีที่ ก่อสร้าง แล้วเสร็จ
						ลูกรัง	ลาดยาง	คสล.	
๑	กพ.๔๐๐๑	แยกทางหลวงหมายเลข ๑๑๓๒ (กม.ที่ ๑๗+๘๐๐) - บ้านท่าไม้แดง	วังควง, ท่าไม้, ลานดอกไม้	พรานกระต่าย, เมือง	๑๑.๕๘๕	-	๑๑.๕๘๕	-	๒๕๓๐
๒	กพ.๓๐๐๒	แยกทางหลวงหมายเลข ๑๐๔ (กม.ที่ ๒๔+๑๐๐) - เทศบาลเมืองกำแพงเพชร	วังหิน, โกสัมพีนคร, ลานดอกไม้, หนองปลิง, ในเมือง	เมืองตาก, โกสัมพีนคร, เมือง	๓๗.๖๑๑	-	๓๗.๖๑๑	-	๒๕๓๕
๓	กพ.๔๐๐๓	แยกทางหลวงหมายเลข ๑๑๑๖ (กม.ที่ ๑๔+๕๐๐) - บ้านสักงาม	นาบ่อคำ, สักงาม	เมือง, คลองลาน	๑๓.๙๓๙	-	๑๓.๙๓๙	-	๒๕๓๗
๔	กพ.๔๐๐๗	แยกทางหลวงหมายเลข ๑๒๗๘ (กม.ที่ ๑๐+๗๐๐) - บ้านนาถ้ง	โนนพลวง, จันทิมา, เขาคีรี, ถ้ากระต่ายทอง	ลานกระบือ, พรานกระต่าย	๓๔.๐๙๒	-	๓๔.๐๙๒	-	๒๕๓๗
๕	กพ.๓๐๑๐	แยกทางหลวงหมายเลข ๑๑๒ (กม.ที่ ๙+๐๕๐) - บ้านสระแก้ว	สระแก้ว	เมือง	๑๗.๔๔๕	-	๑๗.๔๔๕	-	๒๕๓๙
๖	กพ.๓๐๑๗	แยกทางหลวงหมายเลข ๑๑๕ (กม.ที่ ๙+๒๐๐) - บ้านโคกเหนือ	เทพนคร	เมือง	๑๖.๖๖๗	-	๑๖.๖๖๗	-	๒๕๔๐
๗	กพ.๔๐๑๘	แยกทางหลวงหมายเลข ๑๑๑๖ (กม.ที่ ๙+๖๐๐) - บ้านยางเลียง	ท่าขุนราม, คลองแม่ลาย	เมือง	๖.๒๗๕	-	๖.๒๗๕	-	๒๕๔๐
๘	กพ.๔๐๒๑	แยกทางหลวงหมายเลข ๑๐๖๕ (กม.ที่ ๑+๕๐๐) - บ้านคุดปวย	คุดบ้านโอง, เขาคีรี	พรานกระต่าย	๙.๒๔๔	-	๙.๒๔๔	-	๒๕๔๐
๙	กพ.๔๐๒๒	แยกทางหลวงหมายเลข ๑๐๖๕ (กม.ที่ ๑๕+๒๐๐) - บ้านจันทิมา	หนองหลวง, จันทิมา	ลานกระบือ	๑๐.๐๐๐	-	๑๐.๐๐๐	-	๒๕๔๓
๑๐	กพ.๔๐๒๖	แยกทางหลวงหมายเลข ๑๑๑๗ (กม.ที่ ๑๒+๙๐๐) - บ้านท่าเสากระโดง	คลองแม่ลาย, นาบ่อคำ	เมือง	๘.๕๘๙	-	๘.๕๘๙	-	๒๕๔๖
๑๑	กพ.๑๐๒๘	แยกทางหลวงหมายเลข ๑ (กม.ที่ ๔๕๙+๕๕๐) - บ้านหนองบึงไก่อ	นครชุม, ท่าขุนราม, นาบ่อคำ	เมือง	๒๑.๗๘๖	-	๒๑.๗๘๖	-	๒๕๔๕
๑๒	กพ.๓๐๔๑	แยกทางหลวงหมายเลข ๑๐๑ (กม.ที่ ๓๙+๒๒๕) - บ้านคลองพิไกร	วังตะแบก, คลองพิไกร	พรานกระต่าย	๑๒.๔๘๘	-	๑๒.๔๘๘	-	๒๕๔๒
๑๓	กพ.๓๐๔๒	แยกทางหลวงหมายเลข ๑๐๑ (กม.ที่ ๘+๗๐๐) - บ้านป่าแดงกลาง	หนองปลิง, เขาคีรี, ถ้ากระต่ายทอง	เมือง, พรานกระต่าย	๒๐.๗๖๕	-	๒๐.๗๖๕	-	๒๕๔๒
๑๔	กพ.๔๐๔๘	แยกทางหลวงหมายเลข ๑๑๑๗ (กม.ที่ ๓๖+๙๐๐) - บ้านสักงาม	คลองน้ำไหล, สักงาม, โป่งน้ำร้อน	คลองลาน	๒๓.๓๐๐	-	๒๓.๓๐๐	-	๒๕๔๓
๑๕	กพ.๔๐๔๙	แยกทางหลวงหมายเลข ๑๑๑๖ (กม.ที่ ๓๒+๑๐๐) - บ้านคลองโพ	นาบ่อคำ, โป่งน้ำร้อน	เมือง, คลองลาน	๒๔.๔๗๔	๔.๙๖๘	๑๗.๕๐๕	๑.๙๖๑	๒๕๔๒
๑๖	กพ.๔๐๕๑	แยกทางหลวงหมายเลข ๑๑๑๗ (กม.ที่ ๑๓+๙๐๐) - บ้านสักงาม	คลองแม่ลาย, สักงาม	เมือง, คลองลาน	๑๐.๕๒๐	-	๑๐.๖๒๕	-	๒๕๖๒
๑๗	กพ.๔๐๕๘	แยกทางหลวงหมายเลข ๑๐๖๕ (กม.ที่ ๑๐+๘๐๐) - บ้านวังแม่พวย	คลองพิไกร, เขาคีรี	พรานกระต่าย	๑๐.๐๓๐	-	๑๐.๐๓๐	-	๒๕๓๙
๑๘	กพ.๑๐๖๘	แยกทางหลวงหมายเลข ๑ (กม.ที่ ๔๗๖+๘๐๐) - บ้านท่าไม้แดง	เพชรชมพู, ลานดอกไม้, ลานดอกไม้	โกสัมพีนคร, เมือง	๗.๖๐๐	-	๗.๖๐๐	-	๒๕๔๐
๑๙	กพ.๕๐๖๙	แยกทางหลวงชนบท กพ.๑๐๖๘ (กม.ที่ ๖+๒๕๐) - เทศบาลตำบลนครชุม	ลานดอกไม้, ทรงธรรม, นครชุม	โกสัมพีนคร, เมือง	๑๗.๖๗๘	-	๑๗.๖๗๘	-	๒๕๔๐
๒๐	กพ.๖๐๗๐	ผังเมืองรวมเมืองกำแพงเพชร	ในเมือง, สระแก้ว	เมือง	๕.๒๑๐	-	-	๕.๒๑๐	๒๕๕๒
		รวม			๓๑๙.๒๔๓	๔.๙๖๘	๓๐๗.๒๐๙	๗.๑๗๑	

ที่มา : แขวงทางหลวงชนบทกำแพงเพชร

ตาราง ๑-๔๘ ข้อมูลโครงข่ายทางหลวงชนบท (หมวดบำรุงทางหลวงชนบทคลองขลุง)

ที่	รหัสสายทาง	ชื่อสายทาง	ตำบล	อำเภอ	ระยะทาง เดิม โครงการ (กม.)	สถานภาพปัจจุบันของสายทางเป็น ถนนประเภท (กม.)			ปีที่ ก่อสร้าง แล้วเสร็จ
						ลูกรัง	ลาดยาง	คสล.	
๑	กพ.๑๐๐๕	แยกทางหลวงหมายเลข ๑ (กม.ที่ ๔๔๔+๕๐๐) - บ้านมอสมบูรณ	อ่างทอง, วังทอง	เมือง	๔๐.๒๘๙	-	๔๐.๒๘๙	-	๒๕๓๗
๒	กพ.๑๐๐๘	แยกทางหลวงหมายเลข ๑ (กม.ที่ ๔๔๖+๖๐๐) - บ้านบึงหลม	อ่างทอง, วังทอง, คลองน้ำไหล	เมือง, คลองลาน	๒๙.๓๓๐	-	๒๙.๓๓๐	-	๒๕๓๘
๓	กพ.๔๐๑๔	แยกทางหลวงหมายเลข ๑๒๔๒ (กม.ที่ ๑๖+๘๐๐) - เทศบาลตำบลปากดง	โพธิ์ทอง, วังไทร, หัวถนน, คลองสมบูรณ, ไตรตรึงษ์	ปางศิลาทอง, คลองขลุง, เมือง	๒๙.๓๕๐	-	๒๗.๖๕๐	๑.๗๐๐	๒๕๓๙
๔	กพ.๑๐๒๓	แยกทางหลวงหมายเลข ๑ (กม.ที่ ๔๒๓+๘๕๐) - บ้านหัวถนน	ท่าพุทรา, หัวถนน	คลองขลุง	๘.๑๗๕	-	๘.๑๗๕	-	๒๕๔๔
๕	กพ.๑๐๒๙	แยกทางหลวงหมายเลข ๑ (กม.ที่ ๔๐๑+๑๗๕) - บ้านรวมใจกักดี	ดอนแดง, วังชะพลู, บ่อถ้ำ, ปางมะค่า	ชาณุวรลักษบุรี	๒๕.๐๐๐	-	๒๕.๐๐๐	-	๒๕๔๒
๖	กพ.๔๐๓๐	แยกทางหลวงหมายเลข ๑๐๗๒ (กม.ที่ ๖๖+๔๐๐) - บ้านคลองลึก	ปางมะค่า, ปางตาไว	ชาณุวรลักษบุรี, ปางศิลาทอง	๒๓.๖๓๘	-	๒๓.๖๓๘	-	๒๕๔๔
๗	กพ.๔๐๓๔	แยกทางหลวงหมายเลข ๑๐๗๒ (กม.ที่ ๘๘+๒๒๕) - บ้านแปลงสี	ปางตาไว, คลองลานพัฒนา	ปางศิลาทอง, คลองลาน	๘.๙๑๕	-	๘.๙๑๕	-	๒๕๔๑
๘	กพ.๔๐๓๙	แยกทางหลวงหมายเลข ๑๒๔๒ (กม.ที่ ๑๙+๔๕๐) - บ้านทรัพย์มะนาว	โพธิ์ทอง, วังไทร	ปางศิลาทอง, คลองขลุง	๖.๗๐๐	-	๖.๗๐๐	-	๒๕๔๙
๙	กพ.๑๐๔๔	แยกทางหลวงหมายเลข ๑ (กม.ที่ ๔๐๕+๓๐๐) - บ้านปากเหมือง	โค้งไผ่, โพธิ์ทอง	ชาณุวรลักษบุรี, ปางศิลาทอง	๒๓.๖๐๐	-	๒๓.๓๐๐	๐.๓๐๐	๒๕๓๙
๑๐	กพ.๔๐๔๕	แยกทางหลวงหมายเลข ๑๒๔๒ (กม.ที่ ๒๓+๖๐๐) - บ้านปางมะค่า	โพธิ์ทอง, หินดาด, ปางมะค่า	ปางศิลาทอง, ชาณุวรลักษบุรี	๒๕.๐๐๐	-	๒๕.๐๐๐	-	๒๕๔๓
๑๑	กพ.๔๐๔๖	แยกทางหลวงหมายเลข ๑๒๔๒ (กม.ที่ ๒๘+๘๐๐) - บ้านศรีมงคล	หินดาด, ปางมะค่า	ปางศิลาทอง, ชาณุวรลักษบุรี	๑๔.๑๒๕	-	๑๔.๑๒๕	-	๒๕๔๑
๑๒	กพ.๑๐๖๗	แยกทางหลวงหมายเลข ๑ (กม.ที่ ๔๓๒+๒๐๐) - บ้านท่าเสถียร	จ้ำมรงค์, คนที	เมือง	๔.๐๒๑	-	๔.๐๒๑	-	๒๕๔๒
		รวม			๒๓๘.๑๔๓	-	๒๓๖.๑๔๓	๒.๐๐๐	

ที่มา : หมวดบำรุงทางหลวงชนบทคลองขลุง

ตาราง ๑-๔๙ ข้อมูลโครงข่ายทางหลวงชนบท (หมวดบำรุงทางหลวงชนบททรายทองวัฒนา)

ที่	รหัสสายทาง	ชื่อสายทาง	ตำบล	อำเภอ	ระยะทาง เต็ม โครงการ (กม.)	สถานภาพปัจจุบันของสายทางเป็น ถนนประเภท (กม.)			ปีที่ ก่อสร้าง แล้วเสร็จ
						ลูกรัง	ลาดยาง	คสล.	
๑	กพ.๔๐๐๔	แยกทางหลวงหมายเลข ๑๒๘๐ (กม.ที่ ๑๗+๔๕๐) - เทศบาลตำบลท่ามะเขือ	ทุ่งทอง, ทุ่งทราย, ท่ามะเขือ	ทรายทองวัฒนา, คลองขลุง	๑๙.๘๐๐	-	๑๙.๘๐๐	-	๒๕๓๗
๒	กพ.๓๐๐๖	แยกทางหลวงหมายเลข ๑๑๕ (กม.ที่ ๔๑+๖๕๐) - บ้านมาบมะตั้น	ไทรงาม, หนองไม้ก่อง, หนองแม่แตง, บึงสามัคคี	ไทรงาม, บึงสามัคคี	๒๖.๒๗๐	-	๒๖.๒๗๐	-	๒๕๓๗
๓	กพ.๔๐๐๙	แยกทางหลวงหมายเลข ๑๐๗๔ (กม.ที่ ๑๒+๙๐๐) - บ้านโนนพลวง	ป่าพุทรา, ยางสูง, เทพนิมิต	ชาณุวรลักษบุรี, บึงสามัคคี	๑๓.๕๐๐	-	๑๓.๕๐๐	-	๒๕๓๘
๔	กพ.๓๐๑๑	แยกทางหลวงหมายเลข ๑๑๕ (กม.ที่ ๑๖+๔๕๐) - บ้านหนองทอง	นิคมทุ่งโพธิ์ทะเล, เขาคีรีส	เมือง,พรานกระต่าย	๑๐.๕๕๘	-	๑๐.๕๕๘	-	๒๕๓๙
๕	กพ.๔๐๑๒	แยกทางหลวงหมายเลข ๑๐๘๔ (กม.ที่ ๙๓+๘๓๒) - บ้านคลองเจริญ	คณที, หนองทอง, พานทอง	เมือง,ไทรงาม	๒๖.๕๕๐	-	๒๖.๕๕๐	-	๒๕๓๙
๖	กพ.๔๐๑๓	แยกทางหลวงหมายเลข ๑๐๗๔ (กม.ที่ ๒๔+๑๐๐) - บ้านคอป้าง	ระหาน, วังชะโอน	บึงสามัคคี	๑๒.๐๑๒	-	๑๒.๐๑๒	-	๒๕๓๙
๗	กพ.๔๐๑๖	แยกทางหลวงหมายเลข ๑๒๘๐ (กม.ที่ ๒๒+๔๐๐) - บ้านบึงบ้าน	ทุ่งทราย, ถาวรวัฒนา, บึงสามัคคี	ทรายทองวัฒนา, บึงสามัคคี	๑๔.๗๗๑	-	๑๔.๗๗๑	-	๒๕๔๐
๘	กพ.๔๐๑๙	แยกทางหลวงหมายเลข ๑๐๘๔ (กม.ที่ ๖๙+๙๖๐) - บ้านบ่อทอง	วังยาง, วังแฉม	คลองขลุง	๑๐.๗๘๐	-	๑๐.๗๘๐	-	๒๕๔๐
๙	กพ.๔๐๒๐	แยกทางหลวงหมายเลข ๑๐๘๔ (กม.ที่ ๖๙+๑๔๐) - บ้านมาบไผ่	วังแฉม, เทพนิมิต	คลองขลุง, บึงสามัคคี	๑๓.๗๗๙	-	๑๓.๗๗๙	-	๒๕๔๐
๑๐	กพ.๔๐๒๕	แยกทางหลวงหมายเลข ๑๐๘๔ (กม.ที่ ๘๔+๔๔๖) - บ้านทุ่งทราย	วังบัว, คณที, ทุ่งทราย	คลองขลุง, เมือง, ทรายทองวัฒนา	๒๑.๕๖๘	-	๒๑.๕๖๘	-	๒๕๔๓
๑๑	กพ.๓๐๓๒	แยกทางหลวงหมายเลข ๑๑๕ (กม.ที่ ๒๔+๓๐๐) - บ้านลานกระตี่	นิคมทุ่งโพธิ์ทะเล, หนองทอง	เมือง, ไทรงาม	๑๑.๕๔๐	-	๑๑.๕๔๐	-	๒๕๔๐
๑๒	กพ.๑๐๓๘	แยกทางหลวงหมายเลข ๑ (กม.ที่ ๔๑๑+๒๐๐) - บ้านวังแฉม	คลองขลุง, แม่ลาด, วังแฉม	คลองขลุง	๘.๖๒๕	-	๘.๖๒๕	-	๒๕๓๗
๑๓	กพ.๔๐๕๙	แยกทางหลวงหมายเลข ๑๐๗๔ (กม.ที่ ๓๑+๔๙๕) - บ้านโพธิ์เอน	วังชะโอน, เทพนิมิต	บึงสามัคคี	๘.๘๔๕	-	๘.๐๕๐	๐.๗๙๕	๒๕๔๖
๑๔	กพ.๔๐๖๔	แยกทางหลวงหมายเลข ๑๒๘๐ (กม.ที่ ๑๗+๔๕๐) - บ้านบึงสำราญใหญ่	ทุ่งทอง, ถาวรวัฒนา	ทรายทองวัฒนา	๑๑.๗๓๙	-	๑๑.๗๓๙	๐.๐๐๐	๒๕๓๗
รวม					๒๑๐.๓๓๗	๐.๐๐๐	๒๐๙.๕๔๒	๐.๗๙๕	

ที่มา : หมวดบำรุงทางหลวงชนบททรายทองวัฒนา

๑.๘.๒ ไฟฟ้า

จังหวัดกำแพงเพชรมีหน่วยงานของการไฟฟ้าส่วนภูมิภาค (กฟภ.) รับผิดชอบการให้บริการไฟฟ้าแก่บ้านเรือนที่อยู่อาศัย และภาคธุรกิจ ๒ หน่วยงาน ได้แก่ การไฟฟ้าส่วนภูมิภาคจังหวัดกำแพงเพชร รับผิดชอบพื้นที่ ๗ อำเภอ คือ อำเภอเมืองกำแพงเพชร พรานกระต่าย ลานกระบือ ไทรงาม คลองลาน ปางศิลาทอง และโกสัมพีนคร และการไฟฟ้าส่วนภูมิภาคอำเภอขาณุวรลักษบุรี รับผิดชอบพื้นที่ ๔ อำเภอ คือ อำเภอขาณุวรลักษบุรี คลองขลุง ทวายทองวัฒนา และบึงสามัคคี โดยให้บริการไฟฟ้ารวม ทั้ง ๒ จุดรวมงาน (๑๑ อำเภอ) เท่ากับ ๒๑๒,๓๓๓ ราย แยกเป็นที่อยู่อาศัยของประชาชน จำนวน ๑๙๐,๖๘๐ ราย และภาคธุรกิจ/ส่วนราชการ ๒๑,๖๕๓ ราย มีเปอร์เซ็นต์ปริมาณการจ่ายโหลดไฟฟ้ารวม ๖๘.๔๕ เม็กกะวัตต์ และยังมีเปอร์เซ็นต์การรองรับการใช้ไฟฟ้าที่จะเพิ่มขึ้นได้อีก ๘๗.๗๘ % หรือ ๑๕๔.๙๒๖ เม็กกะวัตต์

ตาราง ๑-๕๐ การให้บริการไฟฟ้าในพื้นที่จังหวัดกำแพงเพชรของการไฟฟ้าส่วนภูมิภาค (กฟภ.)

หน่วยงาน/ประเภทการใช้ไฟฟ้า	จำนวน (ราย)	% ปริมาณการจ่ายโหลดไฟฟ้า (เม็กกะวัตต์)	% การรองรับการใช้ไฟฟ้าที่จะเพิ่มขึ้น (เม็กกะวัตต์)
๑. การไฟฟ้าส่วนภูมิภาคจังหวัดกำแพงเพชร			
(๑) ที่อยู่อาศัย	๑๓๓,๕๔๕	} ๘๗.๘๑ MW.	} ๕๘.๑๙ MW.
(๒) กิจการธุรกิจ-ราชการ	๑๕,๓๑๓		
รวม	๑๔๘,๘๕๘	๘๘.๐๙	๓๙.๘๕
๒. การไฟฟ้าส่วนภูมิภาคอำเภอขาณุวรลักษบุรี			
(๑) ที่อยู่อาศัย	๕๗,๑๓๕	} ๓๓ MW.	} ๙๖.๗๓๖ MW.
(๒) กิจการธุรกิจ-ราชการ	๖,๓๔๐		
รวม	๖๓,๔๗๕	๒๐.๓๕	๗๔.๕๖
รวม (๑+๒)			
(๑) ที่อยู่อาศัย	๑๙๐,๖๘๐	} ๑๒๐.๘๑ MW.	} ๑๕๔.๙๒๖ MW.
(๒) กิจการธุรกิจ-ราชการ	๒๑,๖๕๓		
รวม	๒๑๒,๓๓๓	๖๘.๔๕	๘๗.๗๘

ที่มา : การไฟฟ้าส่วนภูมิภาคจังหวัดกำแพงเพชร

๑.๘.๓ ประปา

๑.๘.๓.๑ ประปาส่วนภูมิภาค

พื้นที่การให้บริการของการประปาส่วนภูมิภาค (กปภ.) ในพื้นที่จังหวัดกำแพงเพชรจะครอบคลุมเฉพาะพื้นที่ชุมชนที่มีบ้านเรือนและประชากรหนาแน่น มีผู้รับบริการ จำนวน ๓๔,๕๕๐ ราย จากจำนวนครัวเรือนทั้งหมดของจังหวัดจำนวน ๒๖๕,๑๒๐ ครัวเรือน หรือคิดเป็นร้อยละ ๙.๗๒ ดังนี้

(๑.๑) การประปาส่วนภูมิภาคสาขากำแพงเพชร ผู้รับบริการ ๒๗,๔๒๙ ราย ดังนี้

(๑.๑.๑) แม่ข่ายกำแพงเพชร มีพื้นที่ให้บริการในเขตชุมชนของอำเภอเมือง-กำแพงเพชร อำเภอพรานกระต่าย และเทศบาล/อบต. มีสถานีผลิตและจ่ายน้ำ ดังนี้

- สถานีผลิตน้ำหนองปลิง แหล่งน้ำดิบแม่น้ำปิง พื้นที่ให้บริการในเขตชุมชนของอำเภอเมืองกำแพงเพชร ได้แก่ เทศบาลเมืองกำแพงเพชร เทศบาลตำบลนครชุม เทศบาลตำบลหนองปลิง

- สถานีผลิตน้ำศูนย์ราชการ แหล่งน้ำดิบแม่น้ำปิง พื้นที่ให้บริการในเขตชุมชนของอำเภอพรานกระต่าย เทศบาลตำบลบ้านพราน อบต.ถ้ำกระต่ายทอง อบต.สระแก้ว เทศบาลตำบลหนองปลิง

- สถานีผลิตน้ำหนองน้ำขาว แหล่งน้ำดิบแม่น้ำปิง พื้นที่ให้บริการในเขตชุมชนของอำเภอเมืองกำแพงเพชร ได้แก่ เทศบาลตำบลปากดง เทศบาลตำบลท่าขุนราม เทศบาลตำบลไตรตรึงษ์ อบต.อ่างทอง และ อบต.นครชุม

(๑.๑.๒) หน่วยบริการลานกระบือ มีพื้นที่ให้บริการในเขตชุมชนของอำเภอลานกระบือ จำนวน ๒ เทศบาล/อบต. ได้แก่ เทศบาลตำบลลานกระบือ อบต.จันทิมา และ อบต.โนนพลวง

(๑.๑.๓) หน่วยบริการคลองลาน มีพื้นที่ให้บริการในเขตชุมชนของอำเภอคลองลาน จำนวน ๒ เทศบาล/อบต. ได้แก่ เทศบาลตำบลคลองลานพัฒนา และ อบต.คลองน้ำไหล

(๑.๒) การประสานส่วนภูมิภาคสาขาชาวนุรักษ์บุรี ผู้รับบริการ ๗,๑๒๑ราย มีพื้นที่ให้บริการในเขตชุมชนของอำเภอชาวนุรักษ์บุรี เทศบาล/อบต. ได้แก่ เทศบาลตำบลชาวนุรักษ์บุรี เทศบาลตำบลสลกบาตร เทศบาลตำบลท่ามะเขือ และเทศบาลตำบลคลองขลุง ดังนี้

- สถานีผลิตน้ำชาวนุรักษ์บุรี แหล่งน้ำดิบแม่น้ำปิง พื้นที่ให้บริการในเขตชุมชน ได้แก่ เทศบาลตำบลชาวนุรักษ์บุรี และเทศบาลตำบลสลกบาตร

- สถานีผลิตน้ำท่ามะเขือ แหล่งน้ำดิบแม่น้ำปิง พื้นที่ให้บริการในเขตชุมชน ได้แก่ เทศบาลตำบลท่ามะเขือ และเทศบาลตำบลคลองขลุง

๑.๘.๓.๒ ประปาหมู่บ้าน

จังหวัดกำแพงเพชรมีหมู่บ้านที่มีระบบประปาหมู่บ้านใช้แล้ว จำนวน ๙๐๓ หมู่บ้าน คิดเป็นร้อยละ ๙๕.๖ โดยมีระบบประปาหมู่บ้านถึง จำนวน ๑,๑๘๖ แห่ง จากจำนวนหมู่บ้านทั้งหมด ๙๕๕ หมู่บ้าน และยังมีหมู่บ้านที่ยังไม่มีระบบประปาหมู่บ้านอีกเพียง จำนวน ๔๒ หมู่บ้าน เท่านั้น หรือคิดเป็นร้อยละ ๔.๔ แต่ทั้งนี้ในภาพรวมหมู่บ้านของจังหวัดกำแพงเพชรจะมีน้ำสะอาดสำหรับใช้อุปโภคบริโภคครบคลุมทุกหมู่บ้าน เนื่องจากหมู่บ้านที่ยังไม่มีระบบประปาดังกล่าว เนื่องจากบางหมู่บ้านไม่มีแหล่งน้ำเพียงพอที่จะใช้ผลิตน้ำประปา แต่ประชาชนก็ได้ใช้น้ำประปาร่วมกับหมู่บ้านอื่น หรือระบบประปาภูเขา หรือจากประปาส่วนภูมิภาคจังหวัดตาก รวมทั้งมีบางหมู่บ้านที่ใช้น้ำจากบ่อน้ำตื้น

ตาราง ๑-๕๑ การเข้าถึงน้ำประปาของประชาชนในหมู่บ้านในอำเภอต่าง ๆ ของจังหวัดกำแพงเพชร

ที่	อำเภอ	จำนวนหมู่บ้าน	หมู่บ้านที่มีประปาหมู่บ้าน			หมู่บ้านที่ยังไม่มีประปาหมู่บ้าน
			จำนวนหมู่บ้าน		จำนวนประปา (แห่ง)	
			จำนวน (หมู่บ้าน)	ร้อยละ		
๑	เมืองกำแพงเพชร	๒๑๔	๒๐๖	๙๖.๓	๒๒๖	๘
๒	ชาวนุรักษ์บุรี	๑๓๘	๑๓๔	๙๗.๑	๒๐๒	๔
๓	ไตรงาม	๗๓	๗๓	๑๐๐	๑๐๒	-
๔	ทรายทองวัฒนา	๓๘	๓๘	๑๐๐	๔๙	-
๕	บึงสามัคคี	๔๕	๔๔	๙๗.๘	๔๘	๑
๖	พรานกระต่าย	๑๑๑	๙๘	๘๘.๓	๑๑๐	๑๓
๗	ลานกระบือ	๗๐	๖๗	๙๕.๗	๑๒๒	๓
๘	ปางศิลาทอง	๔๒	๔๒	๑๐๐	๗๙	-
๙	คลองลาน	๖๘	๖๑	๘๙.๗	๘๕	๗
๑๐	คลองขลุง	๑๐๓	๑๐๒	๙๙.๐	๑๒๕	๑
๑๑	โกสัมพีนคร	๔๓	๓๘	๘๘.๔	๓๘	๕
	รวม	๙๕๕	๙๐๓	๙๕.๖	๑๑๘๖	๔๒

ที่มา : สำนักงานส่งเสริมการปกครองท้องถิ่นจังหวัดกำแพงเพชร

๑.๙ สรุปผลการดำเนินการตามแผนพัฒนาจังหวัดกำแพงเพชร (พ.ศ.๒๕๕๗ - พ.ศ.๒๕๖๐)

ตาราง ๑.๕๒ สรุปผลการดำเนินการตามแผนพัฒนาจังหวัดกำแพงเพชร (พ.ศ.๒๕๕๗ - พ.ศ.๒๕๖๐)

ประเด็นยุทธศาสตร์	ผลประเมิน ปี พ.ศ. ๒๕๕๗ - พ.ศ. ๒๕๖๐	ผลสัมฤทธิ์ประเด็นการพัฒนาที่สำคัญ/ ปัญหาอุปสรรค
<p>๑. ส่งเสริมและพัฒนา การผลิตการแปรรูป และการตลาดสินค้าเกษตรปลอดภัย <u>เป้าประสงค์:</u> ขีดความสามารถในการแข่งขันด้านคุณภาพการผลิต การแปรรูป และการตลาดสินค้าเกษตรปลอดภัยเพิ่มขึ้น</p>	<p>๑. จังหวัดมีพื้นที่ปลูกพืชอาหารปลอดภัยเพิ่มขึ้น ๑๒,๕๐๐ ไร่ เกษตรกร ๑,๒๕๐ ราย สามารถลดการใช้ปุ๋ยและสารเคมีได้อย่างเหมาะสม (ต่ำกว่าเป้าหมาย ๒๔,๐๐๐ ไร่ เนื่องจากสภาพอากาศและภัยธรรมชาติที่เกิดขึ้นส่งผลให้เป้าหมายมีการเปลี่ยนชนิดพืชเพาะปลูก) ๒. เกษตรกรมีโอกาสใช้เมล็ดพันธุ์ข้าวดีที่ผลิตได้เองในการเพิ่มผลผลิต จำนวน ๒๕,๘๖๐ ตัน (สูงกว่าเป้าหมายที่วางไว้ ๑๗,๘๐๐ ตัน) สามารถลดต้นทุนค่าเมล็ดพันธุ์จากการจัดซื้อเอกชนที่มีราคาแพงและเสี่ยงต่อคุณภาพพันธุ์ ซึ่งในกระบวนการทำแปลงผลิตเมล็ดพันธุ์ข้าวตามคำแนะนำทางวิชาการจะช่วยประหยัดค่าปุ๋ย และสารเคมีในการกำจัดวัชพืช เป็นการประหยัดต้นทุนอีกทางหนึ่งสำหรับเกษตรกร</p>	<p>ผลสัมฤทธิ์ประเด็นการพัฒนาที่สำคัญ ๑. จังหวัดได้ดำเนินการรณรงค์ส่งเสริมเกษตรกรปลอดภัยอย่างต่อเนื่อง และนโยบายของรัฐที่ให้ความสำคัญกับการบริหารจัดการพื้นที่เกษตรกรรม (Zoning) สร้างโอกาสให้จังหวัดสามารถบริหารจัดการพื้นที่เพื่อการเกษตรปลอดภัยมากขึ้น ส่งผลให้เกษตรกรให้ความใส่ใจกับกระบวนการผลิตที่มีความปลอดภัยมากยิ่งขึ้น และจังหวัดควรต่อยอดการดำเนินการดังกล่าว โดยแสวงหามาตรการจูงใจให้เกษตรกรหันมาสนใจเกษตรปลอดภัยมากขึ้น โดยป้องกันแก้ไขปัญหาภัยแล้งและอุทกภัยในพื้นที่ที่ประสบปัญหา รวมทั้งบริหาร</p>
<p>๑. ส่งเสริมและพัฒนาการผลิตการแปรรูป และการตลาดสินค้าเกษตรปลอดภัย <u>เป้าประสงค์:</u> ขีดความสามารถในการแข่งขันด้านคุณภาพการผลิต การแปรรูป และการตลาดสินค้าเกษตรปลอดภัยเพิ่มขึ้น (ต่อ)</p>	<p>๓. เกษตรกรปลูกข้าวสามารถเพิ่มผลผลิตต่อไร่ร้อยละ ๕ จำนวน ๒,๕๐๐ ราย ๒๕,๐๐๐ ไร่ (ต่ำกว่าเป้าหมายที่วางไว้ ๑๕,๐๐๐ ราย ๓๐,๐๐๐ ไร่) เกษตรกรปลูกมันสำปะหลังสามารถเพิ่มผลผลิตต่อไร่ ร้อยละ ๕ จำนวน ๒,๐๐๐ ราย มากกว่า ๒๕,๓๘๐ ไร่ (สูงกว่าเป้าหมายที่วางไว้ ๙๐๐ ราย ๑๘,๐๐๐ ไร่) ๔. ผลการดำเนินงาน Zoning ของจังหวัดกำแพงเพชร เป้าหมายปี พ.ศ. ๒๕๕๗ จำนวน ๕๐,๐๐๐ ไร่ ผลการปรับเปลี่ยนการผลิต อ้อยโรงงาน ๓๗,๐๗๖ ไร่ มันสำปะหลัง ๑๒,๕๕๐ ไร่ ถั่วเขียว ๒,๔๕๐ ไร่ รวม ๕๒,๐๗๖ ไร่ คิดเป็นร้อยละ ๑๐๔.๕๕ (สูงกว่าเป้าหมายที่วางไว้ ๕๐,๐๐๐ ไร่) สร้างผลกำไรสุทธิจากการผลิตพืชใหม่หลังการปรับเปลี่ยนการผลิต อ้อยโรงงาน ๒๕๐.๘๙ ล้านบาท มันสำปะหลัง ๕๗.๓๘ ล้านบาท และถั่วเขียว ๒๙.๖๕ ล้านบาท และผลการดำเนินงาน Zoning ของจังหวัดกำแพงเพชร เป้าหมายปี พ.ศ. ๒๕๕๘ จำนวน ๕๐,๐๐๐ ไร่ ผลการปรับเปลี่ยนการผลิต อ้อยโรงงาน ๔๙,๔๕๐ ไร่ มันสำปะหลัง ๑๗,๕๓๕ ไร่, ถั่วเขียว ๓,๓๔๕ ไร่ รวม ๗๐,๓๓๐ ไร่ คิดเป็นร้อยละ ๑๔๐.๖๖ (สูงกว่าเป้าหมายที่วางไว้ ๕๐,๐๐๐ ไร่) ๕. ผลสำเร็จสามารถพัฒนาผู้ประกอบการส่งออกของจังหวัดได้เอง ซึ่งแต่เดิมอาศัยเครือข่ายจากต่างจังหวัด โดยมีการส่งออกข้าวได้</p>	<p>ผลสัมฤทธิ์ประเด็นการพัฒนาที่สำคัญ (ต่อ) จัดการพื้นที่เกษตรกรรม (Zoning) อย่างเหมาะสม และพัฒนาศักยภาพด้านการบริหารจัดการและการตลาดแก่เกษตรกร เพื่อให้สามารถตอบสนองกระแสบริโภคผลผลิตปลอดภัยในตลาดได้มากยิ่งขึ้น ๒. สำนักงานเกษตรจังหวัดได้ดำเนินการพัฒนาเมล็ดพันธุ์ข้าวดี และอบรมกระบวนการทำแปลงผลิตเมล็ดพันธุ์ข้าวดี เพื่อให้เกษตรกรสามารถผลิตเมล็ดพันธุ์ข้าวดีได้เอง ส่งผลให้เกษตรกรสามารถประหยัดต้นทุนค่าปุ๋ย และสารเคมีในการกำจัดวัชพืช และจังหวัดควรต่อยอดการดำเนินการดังกล่าว โดยส่งเสริมให้มีการขยายผลแปลงผลิตเมล็ดพันธุ์ข้าวดีแก่เกษตรกรอย่างทั่วถึง และสนับสนุนช่องทางการจำหน่ายเมล็ดพันธุ์ข้าวดีที่เกษตรกรสามารถพัฒนาได้เอง ๓. จังหวัดได้ดำเนินการพัฒนาศักยภาพสินค้า/ผู้ประกอบการและสร้างเครือข่ายธุรกิจเพื่อเชื่อมโยงการค้า การตลาด และการส่งออก ส่งผลให้ผู้ประกอบการสามารถส่งออกได้เองโดยตรง และจังหวัดควรต่อยอดการดำเนินการดังกล่าวด้วยการขยายช่องทางการตลาดสินค้าเกษตรปลอดภัยเพิ่มขึ้น พัฒนาตลาดเกษตรปลอดภัยจังหวัดกำแพงเพชร และพัฒนาการประชาสัมพันธ์สินค้าโดย</p>

ประเด็นยุทธศาสตร์	ผลประเมิน ปี พ.ศ. ๒๕๕๗ - พ.ศ. ๒๕๖๐	ผลสัมฤทธิ์ประเด็นการพัฒนาที่สำคัญ/ ปัญหาอุปสรรค
	๑,๙๑๘,๙๐๙.๘ ตัน มันสำปะหลังส่งออก ๕,๑๐๙,๕๔๗.๘ ตัน	ส่งเสริมการใช้เทคโนโลยีเพื่อการตลาดอย่างมีประสิทธิภาพ ปัญหาอุปสรรค ๑. เกษตรกรขาดแรงจูงใจในการผลิตข้าวปลอดภัยในด้านการตลาดและราคา ๒. นโยบายการจํานําราคาสินค้าเกษตรส่งผลให้ปริมาณสินค้าที่จะส่งออกลดลงประกอปกกับกฎระเบียบทางการค้าของต่างประเทศที่ต้องการสินค้ามาตรฐานปลอดภัย ทำให้ส่งออกได้น้อย ๓. เกษตรกรไม่สามารถปฏิบัติได้ตามค้ําแนะนำทุกขั้นตอน เนื่องจากมีข้อจํากัดในเรื่องแรงงาน และเงินทุนในการผลิตและขาดการจดบันทึกรายกิจกรรม ส่งผลให้ไม่สามารถเปรียบเทียบผลผลิตได้
<p>๒. ส่งเสริม พัฒนา และบริหารจัดการ การท่องเที่ยว ให้มีคุณภาพสู่สากล <u>เป้าประสงค์:</u> การบริหารจัดการการท่องเที่ยวอย่างบูรณาการสู่สากล</p>	<p>ในปี พ.ศ.๒๕๕๘ จังหวัดมีรายได้จากการท่องเที่ยว ๑,๒๕๒.๕๘ ล้านบาท เพิ่มขึ้นจากปี ๒๕๕๗ ที่มีรายได้จากการท่องเที่ยว จำนวน ๑,๑๐๔.๘๓ ล้านบาท หรือเพิ่มขึ้นร้อยละ ๑๓.๓๗ (สูงกว่าเป้าหมายที่วางไว้เพิ่มร้อยละ ๓) ส่วนด้านจำนวนนักท่องเที่ยวในปี พ.ศ.๒๕๕๘ มีจำนวนนักท่องเที่ยว ๖๖๓,๑๑๔ คน เพิ่มขึ้นจากปี พ.ศ. ๒๕๕๗ ที่มีจำนวนนักท่องเที่ยว ๖๒๕,๗๗๒ คน หรือเพิ่มขึ้นร้อยละ ๕.๙๗ (สูงกว่าเป้าหมายที่วางไว้เพิ่มร้อยละ ๕ เล็กน้อย)</p>	<p>ผลสัมฤทธิ์ประเด็นการพัฒนาที่สำคัญ จากการดำเนินงานประชาสัมพันธ์ส่งเสริมการท่องเที่ยวและพัฒนาแหล่งท่องเที่ยว รวมทั้งการพัฒนากิจกรรมการท่องเที่ยวใหม่ ส่งผลให้รายได้จากการท่องเที่ยวมีแนวโน้มสูงขึ้นอย่างต่อเนื่อง และจังหวัดควรต่อยอดการดำเนินการดังกล่าว โดยสร้างการรับรู้แก่นักท่องเที่ยวอย่างทั่วถึง เชื่อมโยงแหล่งท่องเที่ยวในแต่ละแห่งในรูปแบบแพ็คเกจท่องเที่ยวและพัฒนาสินค้าและบริการใหม่เพื่อดึงดูดนักท่องเที่ยวกลุ่มใหม่</p> <p>ปัญหาอุปสรรค ๑. ขาดการบริการด้านขนส่งสาธารณะไปยังแหล่งท่องเที่ยวที่สำคัญ และสิ่งอำนวยความสะดวกในแหล่งท่องเที่ยวไม่เพียงพอและไม่สะอาด อาทิ ห้องน้ำสาธารณะ ร้านอาหารภาชนะรองรับขยะ เป็นต้น ๒. ขาดสื่อที่เผยแพร่ข้อมูลในแหล่งท่องเที่ยวอย่างทั่วถึง และขาดการแปลเป็นภาษาต่างชาติ อาทิ ภาษาอังกฤษ ภาษาจีน และภาษาญี่ปุ่น เป็นต้น ๓. สถานการณ์ปัญหาความไม่สงบ ปัญหาความขัดแย้งทางการเมือง และปัญหาทางด้านเศรษฐกิจ ทำให้ประชาชนไม่กล้าที่จะใช้จ่าย และเดินทางท่องเที่ยวมากนัก</p>

ประเด็นยุทธศาสตร์	ผลประเมิน ปี พ.ศ. ๒๕๕๗ - พ.ศ. ๒๕๖๐	ผลสัมฤทธิ์ประเด็นการพัฒนาที่สำคัญ/ ปัญหาอุปสรรค
<p>๓. พัฒนาโครงสร้างและปัจจัยพื้นฐานที่เอื้อต่อการเกษตรและการท่องเที่ยว</p> <p><u>เป้าประสงค์:</u> โครงสร้างพื้นฐานมีศักยภาพและเอื้อต่อการเกษตรและการท่องเที่ยว</p>	<p>จังหวัดสามารถพัฒนาระบบชลประทานนอกเขตชลประทาน โดยมีการสร้างอ่างเก็บน้ำ แก้มลิง และการขุดลอกคูคลอง เพิ่มขึ้น ๑๕๒,๒๔๔ ไร่</p>	<p>ผลสัมฤทธิ์ประเด็นการพัฒนาที่สำคัญ</p> <p>จากการดำเนินงานขยายระบบชลประทานให้ครอบคลุมพื้นที่เพาะปลูกทั้งในเขตชลประทานและนอกเขตชลประทาน รวมทั้งการแก้ไขปัญหาพื้นที่ที่ประสบภัยแล้งและอุทกภัย โดยสร้างแหล่งกักเก็บน้ำในลักษณะแก้มลิง สร้างอ่างเก็บน้ำ และฝายในลำคลอง เพื่อเก็บน้ำในฤดูแล้งและลดความแรงของน้ำในฤดูฝน ตลอดจนขุดลอกคูคลองเพื่อเพิ่มประสิทธิภาพระบบส่ง กระจาย และระบายน้ำในคลอง ส่งผลให้จังหวัดสามารถพัฒนาระบบชลประทานนอกเขตชลประทานโดยสร้างอ่างเก็บน้ำ แก้มลิง และ ขุดลอกคูคลองเพิ่มขึ้นถึง ๑๕๒,๒๔๔ ไร่ ซึ่งปัจจุบันจังหวัดมีพื้นที่ชลประทานมากเป็นอันดับ ๑ ของประเทศ และจังหวัดควรต่อยอดการดำเนินการดังกล่าว โดยขยายผลการแก้ไขปัญหาภัยแล้งและอุทกภัยไปยังพื้นที่ที่เป็นจุดเสี่ยงเพิ่มขึ้น และส่งเสริมให้หมู่บ้าน/ชุมชนมีส่วนร่วมในการอนุรักษ์ฟื้นฟูป่าไม้และทรัพยากรธรรมชาติ และสิ่งแวดล้อมเพื่อรักษาสมดุลของธรรมชาติอย่างยั่งยืน</p> <p>ปัญหาอุปสรรค</p> <p>การก่อสร้างอาจเป็นไปอย่างล่าช้ากรณีต้องดำเนินการในช่วงฤดูฝน</p>

ส่วนที่ ๒

การวิเคราะห์สถานการณ์และศักยภาพ

๙ ๙ ๙ ๙ ๙ ๙ ๙ ๙ ๙

๒.๑ การวิเคราะห์ข้อมูลเศรษฐกิจ

๒.๑.๑ ภาพรวมด้านเศรษฐกิจ

ผลิตภัณฑ์มวลรวมจังหวัด

ปี ๒๕๖๑ จังหวัดกำแพงเพชร มีผลิตภัณฑ์มวลรวมจังหวัด ณ ราคาประจำปี มูลค่า ๑๑๗,๗๐๕ ล้านบาท (ลำดับที่ ๒ ของภาคเหนือ ลำดับที่ ๒๓ ของประเทศ) เพิ่มขึ้นจากปี ๒๕๖๐ ที่มีมูลค่า ๑๐๙,๘๓๓ ล้านบาท เท่ากับ ๗,๘๗๒ ล้านบาท หรือเพิ่มขึ้นร้อยละ ๗.๑๗

ตาราง ๒-๑ ผลิตภัณฑ์มวลรวม ณ ราคาประจำปี ระหว่างปี ๒๕๕๗ - ๒๕๖๑

GPP	๒๕๕๗	๒๕๕๘	๒๕๕๙	๒๕๖๐	๒๕๖๑
GPP : ผลิตภัณฑ์มวลรวม ณ ราคาประจำปี (ล.บ.)	๑๑๐,๔๘๔	๑๐๒,๑๓๕	๑๐๗,๐๓๗	๑๐๙,๘๓๓	๑๑๗,๗๐๕
GPP : จังหวัดต่อ คน (บาท/คน/ปี)	๑๔๐,๐๘๐	๑๒๙,๘๓๑	๑๓๖,๔๑๑	๑๔๐,๓๓๖	๑๕๐,๗๘๓
อัตราการขยายตัว GPP ณ ราคาประจำปี (%)	-๙.๕๑	-๗.๕๖	+๔.๘๐	+๒.๖๑	+๗.๑๗
อัตราการขยายตัว GPP เฉลี่ย ๕ ปี = -๐.๕๐ %					

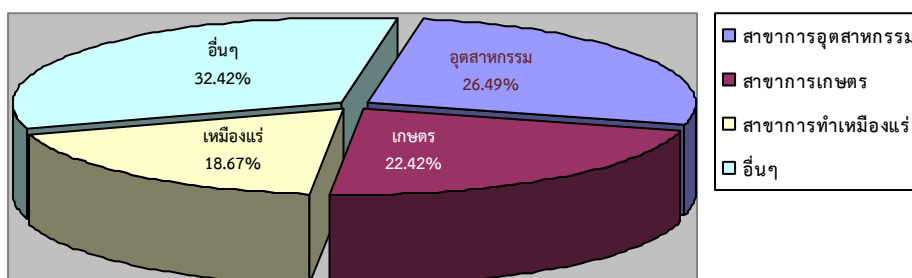
ที่มา : สำนักงานสภาพัฒนาการเศรษฐกิจและสังคมแห่งชาติ (๒๕๖๓)

ตาราง ๒-๒ ผลิตภัณฑ์มวลรวมสาขาย่อยสำคัญ (๓ ลำดับแรก) ณ ราคาประจำปี (พ.ศ. ๒๕๕๗ - ๒๕๖๑)

GPP สาขาการผลิตย่อย	๒๕๕๗	๒๕๕๘	๒๕๕๙	๒๕๖๐	๒๕๖๑
๑. สาขาการผลิตอุตสาหกรรม (ล.บ.)	๒๒,๗๓๗	๒๖,๔๘๙	๓๖,๔๕๖	๓๑,๘๘๐	๓๑,๑๘๖
อัตราการขยายตัว (%)	-๘.๔๗	+๑๖.๕๐	+๓๗.๖๓	-๑๒.๕๒	-๒.๒๑
อัตราการขยายตัว เฉลี่ย ๕ ปี = +๖.๑๙ %					
๒. สาขาเกษตรกรรม (ล.บ.)	๒๘,๙๑๖	๒๔,๙๗๖	๒๐,๖๒๖	๒๓,๓๘๙	๒๖,๓๙๑
อัตราการขยายตัว (%)	-๑๖.๖๑	-๑๓.๖๒	-๑๗.๔๒	+๑๓.๔๐	+๑๒.๘๓
อัตราการขยายตัว เฉลี่ย ๕ ปี = -๔.๒๘ %					
๓. สาขาการทำเหมืองแร่และเหมืองหิน (ล.บ.)	๒๘,๓๓๖	๑๙,๐๒๘	๑๕,๕๑๙	๑๗,๗๖๔	๒๑,๙๗๔
อัตราการขยายตัว (%)	-๑๓.๐๕	-๓๒.๘๕	-๑๘.๔๔	+๑๔.๔๗	+๒๓.๗๐
อัตราการขยายตัว เฉลี่ย ๕ ปี = -๕.๒๓ %					

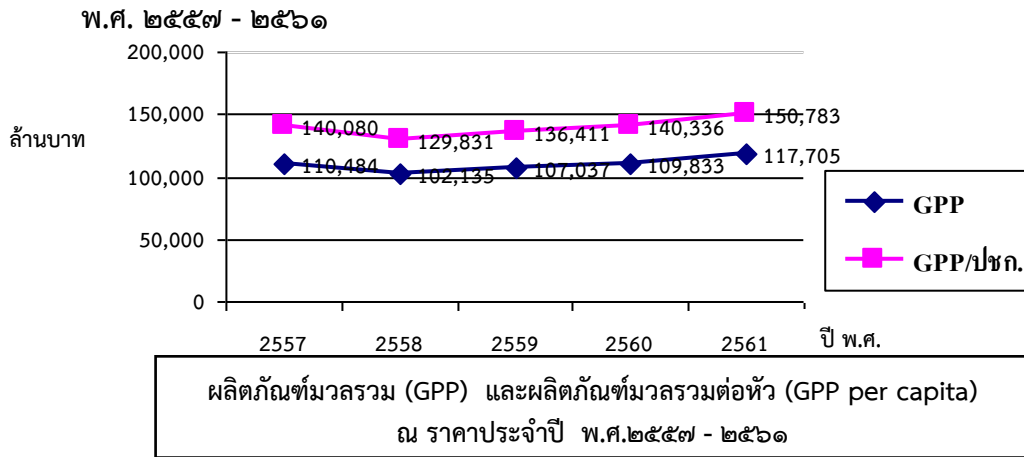
ที่มา : สำนักงานสภาพัฒนาการเศรษฐกิจและสังคมแห่งชาติ (๒๕๖๓)

ผลิตภัณฑ์มวลรวมสาขาย่อยที่สำคัญของจังหวัด ๓ ลำดับแรก ที่ทำรายได้ให้แก่จังหวัด ได้แก่ สาขาการผลิตอุตสาหกรรม ร้อยละ ๒๖.๔๙ สาขาเกษตร ร้อยละ ๒๒.๔๒ สาขาการทำเหมืองแร่และเหมืองหิน ร้อยละ ๑๘.๖๗ และสาขาอื่นๆ ร้อยละ ๓๒.๔๒



โดยในสาขาการผลิตอุตสาหกรรม ในปี ๒๕๖๑ มีมูลค่า ๓๑,๑๘๖ ล้านบาท ลดลงจากปี พ.ศ. ๒๕๖๐ ร้อยละ ๒.๒๑ โดยมีอัตราการขยายตัวเฉลี่ย ๕ ปี (พ.ศ.๒๕๕๗ - พ.ศ.๒๕๖๑) ขยายตัวเฉลี่ยร้อยละ ๖.๑๙ สาขา การเกษตร ในปี พ.ศ. ๒๕๖๑ มีมูลค่า ๒๖,๓๙๑ ล้านบาท เพิ่มขึ้นจากปี พ.ศ.๒๕๖๐ ร้อยละ ๑๒.๘๓ โดยมีอัตราการขยายตัวเฉลี่ย ๕ ปี (พ.ศ. ๒๕๕๗ - พ.ศ.๒๕๖๑) ลดลงเฉลี่ยร้อยละ ๔.๒๘ ส่วนในสาขาการทำเหมืองแร่และเหมืองหิน ในปี พ.ศ. ๒๕๖๑ มีมูลค่า ๒๑,๙๗๔ ล้านบาท เพิ่มขึ้นจากปี พ.ศ. ๒๕๖๐ ร้อยละ ๒๓.๗๐ โดยมีอัตราการขยายตัวเฉลี่ย ๕ ปี (พ.ศ. ๒๕๕๗ - พ.ศ.๒๕๖๑) ลดลงเฉลี่ยร้อยละ ๕.๒๓

แผนภูมิ ๒-๑ ผลผลิตทั้งหมดรวมและผลิตภัณฑ์มวลรวมต่อหัว (GPP Per Capita) ณ ราคาประจำปี



ที่มา : สำนักงานสภาพัฒนาการเศรษฐกิจและสังคมแห่งชาติ (๒๕๖๓)

การเติบโตของเศรษฐกิจ

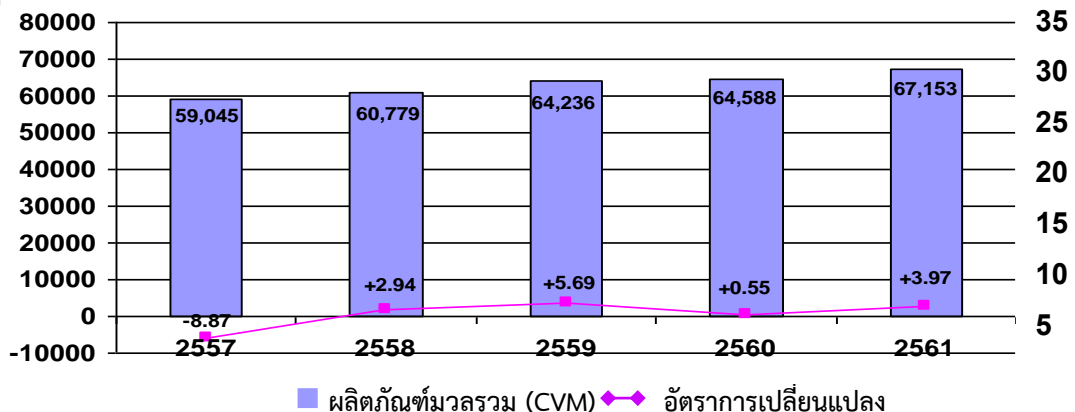
จังหวัดกำแพงเพชรมีอัตราการเปลี่ยนแปลงผลิตภัณฑ์มวลรวมจังหวัดแบบปริมาณลูกโซ่ (CVM) ในปี ๒๕๖๑ เท่ากับ ๖๗,๑๕๓ ล้านบาท สูงกว่าปี ๒๕๖๐ ที่มีจำนวน ๖๔,๕๘๘ ล้านบาท ร้อยละ +๓.๙๗ สูงกว่าค่าเฉลี่ยของประเทศ ซึ่งอยู่ในอัตราร้อยละ -๐.๔๑ โดยอัตราการเปลี่ยนแปลงเฉลี่ย ๕ ปี (พ.ศ.๒๕๕๗ - ๒๕๖๑) ที่ร้อยละ +๐.๘๖

ตาราง ๒-๓ อัตราการเปลี่ยนแปลงผลิตภัณฑ์มวลรวมจังหวัดแบบปริมาณลูกโซ่ (CVM) (พ.ศ. ๒๕๕๗ - พ.ศ. ๒๕๖๑)

GPP	ปี ๒๕๕๗	ปี ๒๕๕๘	ปี ๒๕๕๙	ปี ๒๕๖๐	ปี ๒๕๖๑
GPP (CVM)	๕๙,๐๔๕	๖๐,๗๗๙	๖๔,๒๓๖	๖๔,๕๘๘	๖๗,๑๕๓
อัตราการเปลี่ยนแปลง GPP (CVM) (%)	-๘.๘๗	+๒.๙๔	+๕.๖๙	+๐.๕๕	+๓.๙๗
อัตราการเปลี่ยนแปลง GPP (CVM) เฉลี่ย ๕ ปี = +๐.๘๖ %					

ที่มา : สำนักงานสภาพัฒนาการเศรษฐกิจและสังคมแห่งชาติ (๒๕๖๓)

แผนภูมิ ๒-๒ ผลผลิตทั้งหมดรวมและอัตราการเปลี่ยนแปลง



ที่มา : สำนักงานสภาพัฒนาการเศรษฐกิจและสังคมแห่งชาติ (๒๕๖๓)

ผลิตภัณฑ์มวลรวมต่อหัว (GPP per capita) ของจังหวัดกำแพงเพชร ในปี พ.ศ. ๒๕๖๑ จำนวน ๑๕๐,๗๘๓ บาท/คน/ปี (ลำดับที่ ๒ ของภาคเหนือ ลำดับที่ ๒๔ ของประเทศ) ซึ่งสูงกว่าในปี พ.ศ. ๒๕๖๐ เท่ากับ ๑๐,๔๔๗ บาท/คน/ปี คิดเป็นร้อยละ ๗.๔๔

ตาราง ๒-๔ ผลิตภัณฑ์มวลรวมต่อหัว ณ ราคาประจำปี (พ.ศ. ๒๕๕๗ - พ.ศ. ๒๕๖๑)

GPP : จังหวัดต่อหัว	ปี ๒๕๕๗	ปี ๒๕๕๘	ปี ๒๕๕๙	ปี ๒๕๖๐	ปี ๒๕๖๑
GPP : จังหวัดต่อหัว (บาท/คน/ปี)	๑๔๐,๐๘๐	๑๒๙,๘๓๑	๑๓๖,๔๑๑	๑๔๐,๓๓๖	๑๕๐,๗๘๓
อัตราการขยายตัว GPP ต่อหัว (%)	-๙.๒๗	-๗.๓๒	+๕.๐๗	+๒.๘๘	+๗.๔๔
อัตราการขยายตัว GPP ต่อหัว เฉลี่ย ๕ ปี = -๐.๒๔ %					

ที่มา : สำนักงานสภาพัฒนาการเศรษฐกิจและสังคมแห่งชาติ (๒๕๖๓)

๒.๑.๒ อัตราเงินเฟ้อ

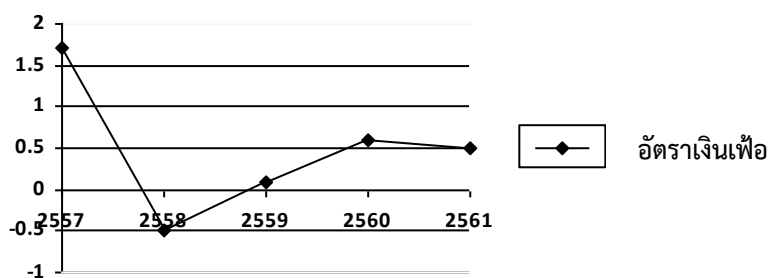
อัตราเงินเฟ้อของจังหวัดกำแพงเพชร ในปี ๒๕๕๗ - ๒๕๖๑ เฉลี่ยสูงขึ้นร้อยละ ๐.๔๘ และอัตราเงินเฟ้อปี พ.ศ.๒๕๕๙-๒๕๖๐ คงที่ที่ร้อยละ ๐.๑ สอดคล้องกับอัตราเงินเฟ้อของประเทศที่สูงขึ้น ร้อยละ ๐.๑๙ สาเหตุหลักมาจากราคาของสินค้าอุปโภคบริโภค เช่น เนื้อสัตว์ ผักและผลไม้ที่ปรับราคาสูงขึ้น

ตาราง ๒-๕ อัตราเงินเฟ้อ เฉลี่ย ๔ ปี (พ.ศ.๒๕๕๗ - พ.ศ.๒๕๖๑)

อัตราเงินเฟ้อ	ปี พ.ศ.				
	๒๕๕๗ (จ.ค.๕๗)	๒๕๕๘ (จ.ค.๕๘)	๒๕๕๙ (จ.ค.๕๙)	๒๕๖๐ (จ.ค.๖๐)	๒๕๖๑ (จ.ค.๖๑)
อัตราเงินเฟ้อ (ร้อยละ)	๑.๗	-๐.๕	๐.๑	๐.๖	๐.๕
อัตราเงินเฟ้อ เฉลี่ย ๕ ปี (พ.ศ.๒๕๕๗ - พ.ศ.๒๕๖๑) ร้อยละ ๐.๔๘					

ที่มา : สำนักงานพาณิชย์จังหวัดกำแพงเพชร (๒๕๖๒)

แผนภูมิ ๒-๓ อัตราเงินเฟ้อ เฉลี่ย ๔ ปี (พ.ศ.๒๕๕๗ - พ.ศ.๒๕๖๑)



ที่มา : สำนักงานพาณิชย์จังหวัดกำแพงเพชร (๒๕๖๒)

๒.๑.๓ ด้านเกษตรกรรม

โครงสร้างการผลิตภาคเกษตรในปี พ.ศ.๒๕๕๙เท่ากับร้อยละ ๑๙.๓๑ ของผลิตภัณฑ์มวลรวมจังหวัด ณ ราคาประจำปี มีมูลค่าเท่ากับ ๑๐๗,๐๓๘ ล้านบาท

ผลิตภัณฑ์ภาคการเกษตรที่มีมูลค่าเพิ่มมากที่สุดตามลำดับ ได้แก่ ข้าว อ้อย มันสำปะหลัง เมื่อพิจารณาผลิตภัณฑ์ภาคการเกษตรในห้วง ๕ ปี ที่ผ่านมา (ปี พ.ศ.๒๕๕๕ - พ.ศ.๒๕๕๙) ลดลงอย่างต่อเนื่อง แต่อัตราการขยายตัวเฉลี่ย ๕ ปี ยังมีอัตราขยายตัวเฉลี่ยเพิ่มขึ้น +๑๒.๗๘%

จังหวัดเป็นแหล่งผลิตข้าวเปลือกที่สำคัญแห่งหนึ่ง มีการพัฒนาไปสู่การเป็นแหล่งอุตสาหกรรมแปรรูปข้าวที่สำคัญของกลุ่มจังหวัดภาคเหนือตอนล่างและในภูมิภาคนี้ก็ได้ นอกจากนี้ยังเป็นแหล่งส่งออกข้าวสาร ที่สำคัญของกลุ่มภาคเหนือตอนล่าง จังหวัดมีโรงสีที่ทันสมัยครอบคลุมทั่วพื้นที่ มีกำลังการผลิตมาก สามารถรองรับผลผลิตจากจังหวัดอื่นได้อย่างเพียงพอ รวมทั้งการรับจ้างผลิตข้าวส่งออกไปต่างประเทศเป็นจังหวัดที่มีศักยภาพนำไปสู่การพัฒนาเป็นผู้ส่งออกระดับประเทศได้เอง และขณะนี้มีการส่งออกไปต่างประเทศที่สำคัญ คือ ประเทศจีน สิงคโปร์ ฮองกง ไต้หวัน อเมริกา ฝรั่งเศส อิสราเอล รัสเซีย อิหร่าน เป็นต้น ชนิดข้าวส่งออกได้แก่ ข้าวขาว ปลายข้าว และข้าวเหนียว

ด้านผลิตภาพการเพาะปลูกพืชเศรษฐกิจ

ข้าวนาปี

การปลูกข้าวนาปี ในฤดูกาลปี ๒๕๖๑/๒๕๖๒ มีพื้นที่ที่เก็บเกี่ยวผลผลิตได้ ๑.๐๑ ล้านไร่ ผลผลิตเฉลี่ย (ต่อพื้นที่เก็บเกี่ยว) ต่อไร่ เท่ากับ ๗๙๔ กก./ไร่ พื้นที่ปลูกข้าวลดลงบางส่วนเนื่องจากประกาศกระทรวงเกษตรและสหกรณ์เรื่อง เป้าหมายข้าวครบวงจร ให้มีการประชาสัมพันธ์สร้างความรู้ความเข้าใจแก่เกษตรกรและการปรับเปลี่ยนที่นาไม่เหมาะสมเป็นพืชอื่นๆ อาทิเช่น มันสำปะหลัง อ้อยโรงงาน พืชผัก กัญชง เป็นต้น

มันสำปะหลัง

การปลูกมันสำปะหลัง มีการเพาะปลูกฤดูกาล ๒๕๖๑/๒๕๖๒ จำนวน ๖๘๔,๖๘๑ ไร่ ผลผลิตเฉลี่ย (ต่อพื้นที่เก็บเกี่ยว) ต่อไร่ เท่ากับ ๓,๖๓๔ กก./ไร่ โดยพบว่า ผลิตภาพการเพาะปลูกมันสำปะหลังของเกษตรกรลดลงจากผลผลิตเฉลี่ยต่อไร่ ปี ๒๕๖๐/๒๕๖๑ เท่ากับ ๑๔๗ กก./ไร่

อ้อยโรงงาน

การผลิตปี ๒๕๖๑/๒๕๖๒ พื้นที่เพาะปลูกอ้อยมี ๗๑๓,๑๘๙ ไร่ มีผลผลิตเฉลี่ยพื้นที่เก็บเกี่ยว ๑๒,๘๗๗ กก./ไร่ ในภาคอุตสาหกรรมโรงงานน้ำตาลที่มีอยู่ในพื้นที่ทั้ง ๓ โรง มีความต้องการผลผลิตรวมกันถึงปีละ ๙.๕ ล้านตัน จากข้อมูลวิชาการเชิงแผนที่การใช้ประโยชน์ที่ดินตามหลักการ Zoning ของกรมพัฒนาที่ดิน พบว่ายังมีพื้นที่นาที่ไม่เหมาะสมในพื้นที่ประมาณ ๑๒๙,๕๙๘ ไร่ ที่เกษตรกรใช้ทำนาและได้ผลตอบแทนต่ำและพื้นที่ดังกล่าวมีศักยภาพเหมาะสมต่อการปลูกอ้อย จึงนับว่าเป็นโอกาสที่ดีและเป็นจุดแข็งของจังหวัดกำแพงเพชรที่จะปรับเปลี่ยนจากพื้นที่นาที่ไม่เหมาะสมมาปลูกอ้อยโรงงานทดแทนเพื่อสร้างโอกาส สร้างรายได้ให้เกษตรกรและตอบสนองนโยบายรัฐบาลได้อย่างเป็นรูปธรรมต่อไป

ข้าวโพดเลี้ยงสัตว์

การผลิตในปี ๒๕๖๑/๒๕๖๒ มีพื้นที่ปลูก ๘๘,๒๙๔ ไร่ ผลผลิตเฉลี่ยต่อไร่ ๗๗๕ กก./ไร่ พื้นที่เพาะปลูกข้าวโพดเลี้ยงสัตว์เพิ่มขึ้นจากปีที่แล้วเนื่องจากมีการส่งเสริมการปลูกข้าวโพดเลี้ยงสัตว์ทดแทนการทำนาปรัง

กล้วยไข่

การผลิตกล้วยไข่ปี ๒๕๖๑/๒๕๖๒ จังหวัดกำแพงเพชร มีพื้นที่ปลูกกล้วยไข่ ๓,๒๐๔ ไร่ ผลผลิต ๗,๑๒๖ ตัน ผลผลิตเฉลี่ย ๒,๓๖๔ กก./ไร่ โดยอำเภอที่มีพื้นที่การปลูกกล้วยไข่มากที่สุด ๓ อันดับแรก ดังนี้ อำเภอเมืองกำแพงเพชร คลองขลุง พรานกระต่าย ตามลำดับ โดยเรียงจากมากไปหาน้อย

ยางพารา

จังหวัดกำแพงเพชรเริ่มส่งเสริมปลูกยางพาราในพื้นที่อำเภอเมืองกำแพงเพชร ปี ๒๕๕๔ จนถึงปัจจุบัน ปีการเพาะปลูก ๒๕๖๑/๒๕๖๒ จังหวัดกำแพงเพชร มีพื้นที่ปลูกยางพารา จำนวน ๓๗,๘๙๙ ไร่ พื้นที่ปลูกยางพารามีในทุกอำเภอ ซึ่งในปัจจุบันสามารถเปิดกรีดยางได้แล้ว จำนวน ๒๔,๑๕๕ ไร่ ผลผลิต ๔,๐๔๐ ตัน ผลผลิตเฉลี่ย ๑๖๗ กก./ไร่

ตาราง ๒-๖ เนื้อที่ปลูกข้าวนาปี เนื้อที่เก็บเกี่ยว ผลผลิต และผลผลิตเฉลี่ยต่อไร่ (จำแนกตามประเภทข้าว)

ปี พ.ศ.	ข้าวนาปี							
	เนื้อที่เพาะปลูกข้าว (ไร่)		เนื้อที่เก็บเกี่ยว (ไร่)		ผลผลิต (ตัน)		ผลผลิตเฉลี่ยต่อไร่ (กก.)	
	ข้าวเจ้า	ข้าวเหนียว	ข้าวเจ้า	ข้าวเหนียว	ข้าวเจ้า	ข้าวเหนียว	ข้าวเจ้า	ข้าวเหนียว
๒๕๕๓/๕๔	๑,๖๗๐,๕๑๕	๕,๖๔๔	๑,๔๒๒,๖๕๙	๕,๓๙๔	๑,๐๙๗,๒๓๒	๓,๙๘๑	๗๗๑	๗๓๘
๒๕๕๔/๕๖	๑,๓๙๑,๖๐๑	๗๖๖	๑,๓๒๕,๐๒๘	๗๖๖	๙๗๓,๔๕๓	๕๓๘	๗๓๔	๗๐๒
๒๕๕๖/๕๗	๑,๔๕๓,๙๐๙	๕๑๐	๑,๔๔๓,๓๙๓	๕๑๐	๘๘๒,๔๑๓	๒๘๕	๖๐๗	๕๕๘
๒๕๕๗/๕๘	๑,๔๑๕,๘๓๒	๔๕๐	๑,๔๐๕,๙๑๖	๔๑๕	๘๕๓,๐๔๑	๒๒๖	๖๐๗	๕๕๘
๒๕๕๘/๕๙	๑,๒๑๙,๘๘๘	๔๐๘	๑,๑๔๑,๐๔๕	๔๐๘	๘๒๒,๘๕๒	๑๓๗	๗๒๑	๖๕๐
๒๕๕๙/๖๐	๑,๐๕๖,๘๒๒	๑๒,๘๗๐	๑,๐๔๓,๓๘๑	๑๒,๘๗๐	๗๔๔,๓๙๔	๘,๖๑๒	๗๐๔	๖๖๙
๒๕๖๐/๖๑	๙๘๐,๗๙๐	๑๒,๒๓๗	๙๘๐,๑๙๑	๑๒,๒๓๗	๗๘๒,๑๐๓	๘๒๖๖	๗๙๘	๖๗๕
๒๕๖๑/๖๒	๑,๐๑๘,๕๘๑	๗,๓๓๖	๑,๐๑๗,๙๑๐	๗,๓๒๖	๘๐๘,๒๒๐	๔,๙๒๓	๗๙๔	๖๗๒

ที่มา : สำนักงานเกษตรจังหวัดกำแพงเพชร (๒๕๖๑)

ตาราง ๒-๗ เนื้อที่ปลูกข้าวนาปรัง เนื้อที่เก็บเกี่ยว ผลผลิต และผลผลิตเฉลี่ยต่อไร่ (จำแนกตามประเภทข้าว)

ปี พ.ศ.	ข้าวนาปรัง							
	เนื้อที่เพาะปลูกข้าว (ไร่)		เนื้อที่เก็บเกี่ยว (ไร่)		ผลผลิต (ตัน)		ผลผลิตเฉลี่ยต่อไร่ (กก.)	
	ข้าวเจ้า	ข้าวเหนียว	ข้าวเจ้า	ข้าวเหนียว	ข้าวเจ้า	ข้าวเหนียว	ข้าวเจ้า	ข้าวเหนียว
๒๕๕๓/๕๔	๙๒๑,๐๓๖	-	๘๖๐,๒๓๓	-	๕๕๙,๕๐๒	-	๖๕๐	-
๒๕๕๕/๕๖	๑,๓๐๘,๗๕๕	-	๑,๑๙๗,๖๗๖	-	๘๙๙,๒๙๓	-	๗๔๑	-
๒๕๕๖/๕๗	๑,๐๐๑,๖๕๗	-	๑,๐๐๑,๐๒๖	-	๖๘๑,๔๓๙	-	๖๘๐	-
๒๕๕๗/๕๘	๙๒๒,๓๑๐	-	๙๒๐,๗๐๕	-	๕๙๗,๙๖๖	-	๖๔๙	-
๒๕๕๘/๕๙	๑๓๙,๐๗๘	-	๑๓๓,๙๔๕	-	๙๒,๓๕๑	-	๖๘๙	-
๒๕๕๙/๖๐	๔๔,๑๗๑	-	๔๓,๔๐๒๙	-	๓๐,๘๐๒๖	-	๗๑๐	-
๒๕๖๐/๖๑	๕๘๒,๙๙๖	-	๕๕๗,๑๕๐	-	๓๔๒,๗๑๓	-	๖๑๓	-
๒๕๖๑/๖๒	๕๘๔,๓๗๖	-	๕๘๓,๙๖๙	-	๓๕๖,๒๒๑	-	๖๑๐	-

ที่มา : สำนักงานเกษตรจังหวัดกำแพงเพชร (๒๕๖๑)

ตาราง ๒-๘ เนื้อที่เพาะปลูก เนื้อที่เก็บเกี่ยว ผลผลิต และผลผลิตเฉลี่ยต่อไร่ มันสำปะหลัง

ปี พ.ศ.	เนื้อที่เพาะปลูก (ไร่)	เนื้อที่เก็บเกี่ยว (ไร่)	ผลผลิต (ตัน)	ผลผลิตเฉลี่ยต่อไร่ (กก.)
๒๕๕๓/๕๔	๑,๐๕๑,๒๗๘	๘๙๗,๓๕๗	๓,๘๕๓,๒๓๓	๔,๒๙๓
๒๕๕๕/๕๖	๗๘๒,๗๑๗	๗๑๒,๖๐๙	๒,๗๐๕,๗๕๘	๔,๐๐๒
๒๕๕๖/๕๗	๖๒๓,๓๔๑	๖๑๐,๘๔๑	๒,๒๐๘,๑๙๐	๓,๖๑๕
๒๕๕๗/๕๘	๖๖๗,๖๔๓	๖๔๖,๒๖๔	๒,๕๕๗,๗๖๕	๓,๙๕๘
๒๕๕๘/๕๙	๔๓๒,๒๗๕	๕๖๖,๔๗๗	๒,๐๗๗,๖๘๑	๓,๖๖๗
๒๕๕๙/๖๐	๗๑๗,๗๓๕	๕๗๔,๑๘๗	๒,๑๑๓,๖๙๕	๓,๕๗๒
๒๕๖๐/๖๑	๗๒๒,๓๖๙	๖๑๐,๑๖๒	๒,๒๔๒,๗๒๑	๓,๗๘๑
๒๕๖๑/๖๒	๖๘๔,๖๘๑	๖๘๔,๕๖๑	๒,๔๘๗,๕๙๔	๓,๖๓๔

ที่มา : สำนักงานเกษตรจังหวัดกำแพงเพชร (๒๕๖๑)

ตาราง ๒-๙ เนื้อที่เพาะปลูก เนื้อที่เก็บเกี่ยว ผลผลิต และผลผลิตเฉลี่ยต่อไร่ อ้อยโรงงาน

ปี พ.ศ.	เนื้อที่เพาะปลูก (ไร่)	เนื้อที่เก็บเกี่ยว (ไร่)	ผลผลิต (ตัน)	ผลผลิตเฉลี่ยต่อไร่ (กก.)
๒๕๕๓/๕๔	๑,๐๕๑,๒๗๘	๘๙๗,๓๕๗	๓,๘๕๓,๒๓๓	๔,๒๙๓
๒๕๕๕/๕๖	๔๗๒,๐๙๖	๓๕๗,๒๕๓	๔,๑๓๐,๐๓๔	๑๑,๕๕๐
๒๕๕๖/๕๗	๕๘๘,๙๘๗	๕๘๕,๗๑๑	๘,๗๑๕,๓๗๙	๑๔,๘๘๐
๒๕๕๗/๕๘	๔๘๙,๙๘๒	๔๘๙,๗๗๕	๖,๗๔๙,๕๐๒	๑๓,๗๘๑
๒๕๕๘/๕๙	๗๑๔,๗๔๐	๔๖๕,๓๒๖	๕,๓๒๙,๒๓๔	๑๐,๙๘๘
๒๕๕๙/๖๐	๗๒๗,๘๖๙	๖๕๕,๐๘๒	๘,๕๓๕,๐๙๕	๑๓,๐๒๙
๒๕๖๐/๖๑	๗๓๐,๐๑๗	๖๖๘,๕๗๖	๙,๐๐๘,๐๗๓	๑๓,๒๗๓
๒๕๖๑/๖๒	๗๑๓,๑๘๙	๗๑๓,๑๘๙	๙,๑๘๓,๗๙๓	๑๒,๘๗๗

ที่มา : สำนักงานเกษตรจังหวัดกำแพงเพชร (๒๕๖๑)

ตาราง ๒-๑๐ เนื้อที่เพาะปลูก เนื้อที่เก็บเกี่ยว ผลผลิต และผลผลิตเฉลี่ยต่อไร่ ข้าวโพดเลี้ยงสัตว์

ปี พ.ศ.	เนื้อที่เพาะปลูก (ไร่)	เนื้อที่เก็บเกี่ยว (ไร่)	ผลผลิต (ตัน)	ผลผลิตเฉลี่ยต่อไร่ (กก.)
๒๕๕๓/๕๔	๑๘๑,๒๗๙	๑๗๖,๘๓๙	๑๔๖,๔๕๒	๘๒๘
๒๕๕๕/๕๖	๑๐๒,๔๖๑	๙๖,๒๓๖	๗๘,๔๕๕	๘๑๕
๒๕๕๖/๕๗	๕๕,๖๑๔	๕๕,๕๙๙	๔๑,๖๘๘	๗๔๙
๒๕๕๗/๕๘	๔๗,๘๖๖	๔๗,๑๕๐	๓๕,๗๘๔	๗๕๙
๒๕๕๘/๕๙	๑๔,๔๔๔	๑๐,๘๕๒	๑๐,๓๑๔	๘๗๓
๒๕๕๙/๖๐	๕๓,๗๖๑	๕๓,๗๖๑	๔๑,๔๘๓	๗๗๒
๒๕๖๐/๖๑	๙๒,๔๙๐	๘๘,๐๓๑	๗๐,๖๕๗	๗๙๔
๒๕๖๑/๖๒	๙๘,๒๙๔	๘๗,๕๗๑	๗๖,๐๓๘	๗๗๕

ที่มา : สำนักงานเกษตรจังหวัดกำแพงเพชร (๒๕๖๐)

ตาราง ๒-๑๑ เนื้อที่เพาะปลูก เนื้อที่เก็บเกี่ยว ผลผลิต และผลผลิตเฉลี่ยต่อไร่ ยางพารา

ปี พ.ศ.	เนื้อที่เพาะปลูก (ไร่)	เนื้อที่เก็บเกี่ยว (ไร่)	ผลผลิต (ตัน)	ผลผลิตเฉลี่ยต่อไร่ (กก.)
๒๕๕๕	๒๕,๒๒๑	๒,๘๐๔	๙๒๙	๑๓๐
๒๕๕๖	๕๕,๐๘๔	๓๒,๕๕๓	๗,๕๔๖	๒๓๒
๒๕๕๗	๓๗,๓๐๐	๑๖,๔๒๑	๓,๑๘๕	๑๙๔
๒๕๕๘	๔๐,๘๔๗	๒๐,๖๒๐	๓,๖๑๗	๑๘๘
๒๕๕๙	๓๒,๖๕๐	๒๐,๒๒๘	๓,๑๓๑	๑๕๕
๒๕๖๐	๓๒,๒๓๓	๒๐,๖๒๙	๓,๒๙๐	๑๕๙
๒๕๖๑	๓๗,๘๙๙	๒๔,๑๕๕	๔,๐๔๐	๑๖๗

ที่มา : สำนักงานเกษตรจังหวัดกำแพงเพชร (๒๕๖๑)

ตาราง ๒-๑๒ เนื้อที่เพาะปลูก เนื้อที่เก็บเกี่ยว ผลผลิต และผลผลิตเฉลี่ยต่อไร่ ปาล์มน้ำมัน

ปี พ.ศ.	เนื้อที่เพาะปลูก (ไร่)	เนื้อที่เก็บเกี่ยว (ไร่)	ผลผลิต (ตัน)	ผลผลิตเฉลี่ยต่อไร่ (กก.)
๒๕๕๖	๔,๗๐๒	๒,๙๑๐	๒,๓๘๘	๘๒๐
๒๕๕๗	๕,๕๓๑	๓,๙๔๒	๓,๓๑๔	๘๔๑
๒๕๕๘	๔,๐๒๑	๓,๖๓๒	๓,๒๗๐	๙๐๐
๒๕๕๙	๕,๐๙๘	๔,๓๔๙	๓,๙๔๒	๙๐๖
๒๕๖๐	๗,๐๒๘	๖,๘๙๐	๖,๘๙๑	๑,๐๐๐
๒๕๖๑	๗,๕๐๗	๖,๘๙๐	๙,๑๕๗	๑,๓๒๙

ที่มา : สำนักงานเกษตรจังหวัดกำแพงเพชร (๒๕๖๑)

ตาราง ๒-๑๓ เนื้อที่เพาะปลูก เนื้อที่เก็บเกี่ยว ผลผลิต และผลผลิตเฉลี่ยต่อไร่ ถั่วเขียว

ปี พ.ศ.	เนื้อที่เพาะปลูก (ไร่)	เนื้อที่เก็บเกี่ยว (ไร่)	ผลผลิต (ตัน)	ผลผลิตเฉลี่ยต่อไร่ (กก.)
๒๕๕๒	๔,๙๒๘	๓,๑๒๓	๑๐,๐๗๙	๓,๒๒๗
๒๕๕๓	๓,๗๙๔	๒,๖๔๒	๕,๑๓๙	๑,๙๔๕
๒๕๕๕	๓,๑๗๕	๒,๑๕๕	๑๒,๑๕๕	๓,๐๗๐
๒๕๕๖	๒,๘๒๐	๑,๔๑๕	๓,๙๒๔	๒,๘๑๑
๒๕๕๗	๒,๘๒๒	๑,๕๑๖	๓,๓๕๗	๒,๒๑๔
๒๕๕๘	๒,๕๓๔	๒,๒๒๐	๕,๓๒๒	๒,๒๑๕
๒๕๕๙	๒,๘๙๐	๒,๘๘๒	๖,๘๘๔	๒,๓๘๙
๒๕๖๐	๓,๒๐๔	๓,๐๑๔	๗,๑๒๖	๒,๓๖๔
๒๕๖๑	๓,๒๐๔	๓,๐๑๔	๗,๑๒๖	๒,๓๖๔

ที่มา : สำนักงานเกษตรจังหวัดกำแพงเพชร (๒๕๖๑)

๒.๑.๔ ด้านอุตสาหกรรม

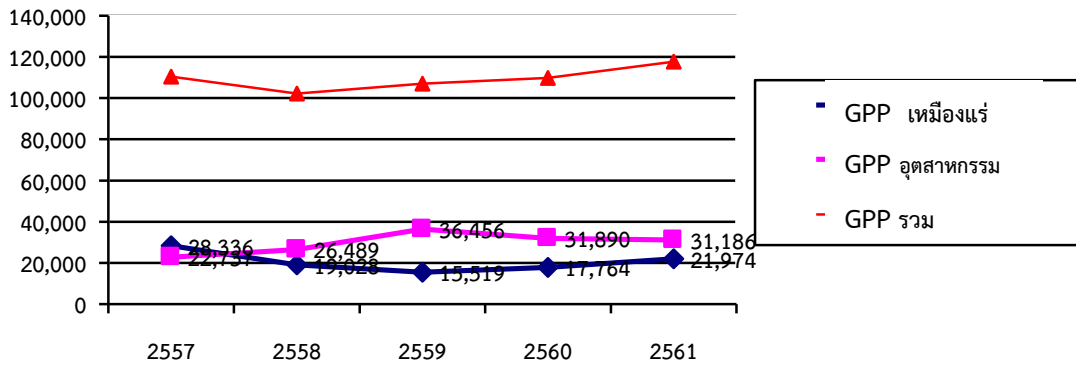
โครงสร้างการผลิตภาคอุตสาหกรรม (สาขาการทำเหมืองแร่และเหมืองหิน และสาขาการผลิตอุตสาหกรรม) เท่ากับร้อยละ ๔๕.๑๖ ของผลิตภัณฑ์มวลรวมจังหวัด มีมูลค่า ณ ราคาประจำปี ๒๕๖๑ เท่ากับ ๕๓,๑๖๐ ล้านบาท อัตราการขยายตัวในห้วง ๕ ปี (พ.ศ.๒๕๕๗ - ๒๕๖๑) เฉลี่ยเท่ากับ -๑.๐๒%

ตาราง ๒-๑๔ GPP สาขาการผลิตย่อย

GPP สาขาการผลิตย่อย	ปี ๒๕๕๗	ปี ๒๕๕๘	ปี ๒๕๕๙	ปี ๒๕๖๐	ปี ๒๕๖๑
๑. สาขาการทำเหมืองแร่และเหมืองหิน (ล.บ.)	๒๘,๓๓๖	๑๙,๐๒๘	๑๕,๕๑๙	๑๗,๗๖๔	๒๑,๙๗๔
๒. สาขาการผลิตอุตสาหกรรม (ล.บ.)	๒๒,๗๓๗	๒๖,๔๘๙	๓๖,๔๕๖	๓๑,๘๙๐	๓๑,๑๘๖
รวม	๕๑,๐๗๓	๔๕,๕๑๗	๕๑,๙๗๕	๔๙,๖๕๔	๕๓,๑๖๐
อัตราการขยายตัว (%)	-๑๑.๐๕	-๑๐.๘๒	+๑๔.๑๙	-๔.๔๖	+๗.๐๖
อัตราการขยายตัว เฉลี่ย ๕ ปี = -๑.๐๒ %					

ที่มา : สำนักงานสภาพัฒนาการเศรษฐกิจและสังคมแห่งชาติ (๒๕๖๓)

แผนภูมิ ๒-๔ GPP สาขาการผลิตย่อยโดยเปรียบเทียบปี พ.ศ. ๒๕๕๗-๒๕๖๑



ที่มา : สำนักงานสภาพัฒนาการเศรษฐกิจและสังคมแห่งชาติ (๒๕๖๓)

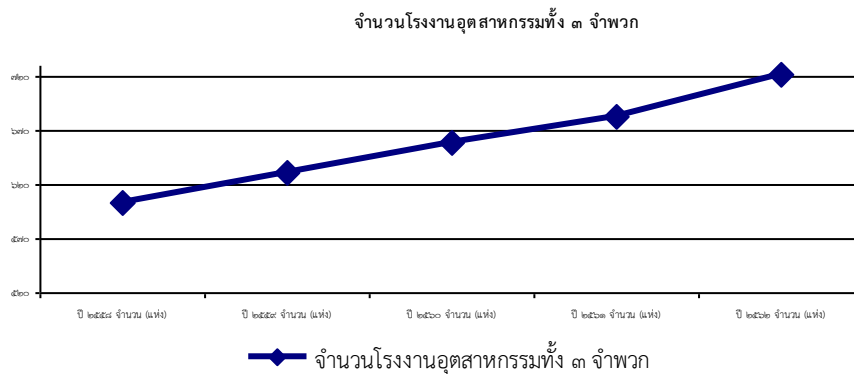
จำนวนสถานประกอบการอุตสาหกรรม ในรอบปี พ.ศ.๒๕๕๗ -พ.ศ.๒๕๖๑ พบว่าในปี ๒๕๖๑ มีโรงงานประเภทต่างๆ จำนวน ๖๙๓ แห่ง ปี ๒๕๖๐ มีโรงงาน ๖๖๔ แห่ง มีการเปลี่ยนแปลงเพิ่มขึ้น ร้อยละ ๔.๓๗

ตาราง ๒-๑๕ จำนวนโรงงานอุตสาหกรรมในจังหวัดกำแพงเพชร

ที่	รายการ	ปี ๒๕๕๘	ปี ๒๕๕๙	ปี ๒๕๖๐	ปี ๒๕๖๑	ปี ๒๕๖๒
๑.	จำนวนโรงงานอุตสาหกรรมทั้ง ๓ จำพวก	๖๐๔	๖๓๑	๖๖๐	๖๘๔	๗๒๒
	อัตราการขยายตัว (%)	-	+๔.๔๗	๔.๕๙	๓.๖๔	๕.๕๕

ที่มา : สำนักงานอุตสาหกรรมจังหวัดกำแพงเพชร

แผนภูมิ ๒-๕ จำนวนโรงงานอุตสาหกรรมในจังหวัดกำแพงเพชร



ที่มา : สำนักงานอุตสาหกรรมจังหวัดกำแพงเพชร

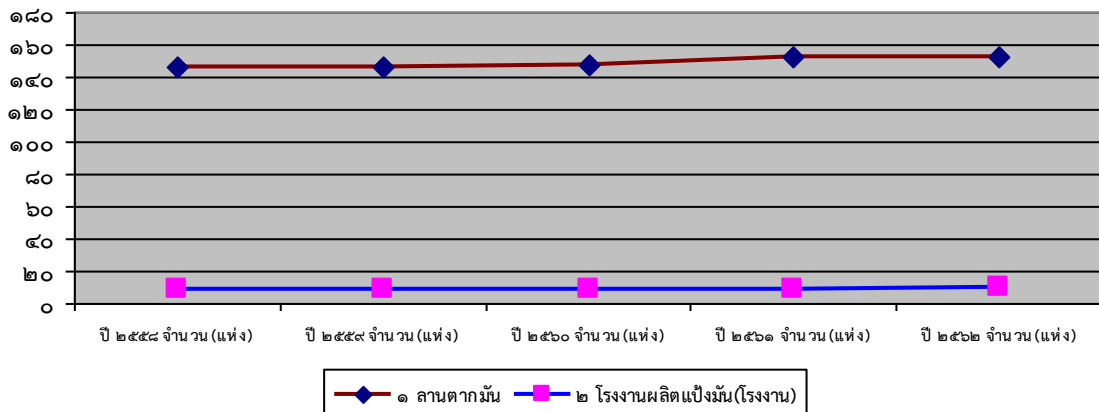
ตาราง ๒-๑๖ จำนวนลานมัน/ โรงงานแปรรูปมันสำปะหลังในจังหวัดกำแพงเพชร

ที่	รายการ	ปี ๒๕๕๘	ปี ๒๕๕๙	ปี ๒๕๖๐	ปี ๒๕๖๑	ปี ๒๕๖๒
๑.	ลานตากมัน	๑๔๖	๑๔๖	๑๔๘	๑๕๒	๑๕๓
๒.	โรงงานผลิตแป้งมัน (โรงงาน)	๙	๙	๙	๙	๑๐

ที่มา : สำนักงานอุตสาหกรรมจังหวัดกำแพงเพชร

แผนภูมิ ๒-๖ กราฟแสดงจำนวนลานมัน/ โรงงานแปรรูปมันสำปะหลังในจังหวัดกำแพงเพชร

กราฟแสดงจำนวนลานมัน/ โรงงานแปรรูปมันสำปะหลังในจังหวัดกำแพงเพชร



ที่มา : สำนักงานอุตสาหกรรมจังหวัดกำแพงเพชร

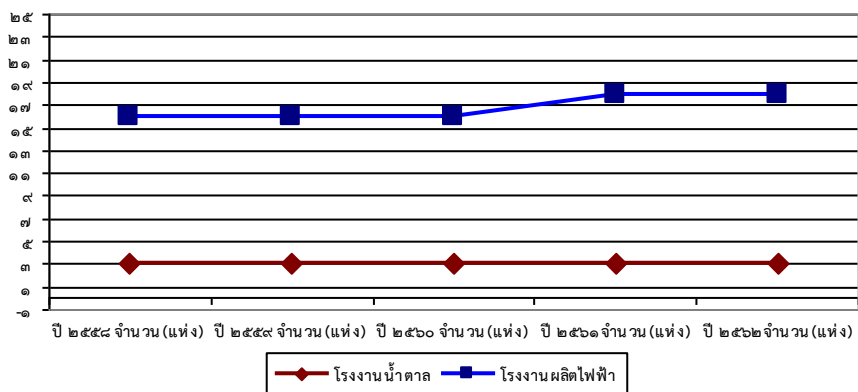
ตาราง ๒-๑๗ จำนวนโรงงานน้ำตาล/ โรงงานไฟฟ้าในจังหวัดกำแพงเพชร

ที่	รายการ	ปี ๒๕๕๘ จำนวน (แห่ง)	ปี ๒๕๕๙ จำนวน (แห่ง)	ปี ๒๕๖๐ จำนวน (แห่ง)	ปี ๒๕๖๑ จำนวน (แห่ง)	ปี ๒๕๖๒ จำนวน (แห่ง)
๑.	โรงงานน้ำตาล	๓	๓	๓	๓	๓
๒.	โรงงานผลิตไฟฟ้า	๑๖	๑๖	๑๖	๑๘	๑๘

ที่มา : สำนักงานอุตสาหกรรมจังหวัดกำแพงเพชร

แผนภูมิ ๒-๗ กราฟแสดงจำนวนน้ำตาล/ โรงงานไฟฟ้าในจังหวัดกำแพงเพชร

กราฟแสดงจำนวนโรงงานน้ำตาล/ โรงงานไฟฟ้าในจังหวัดกำแพงเพชร



ที่มา : สำนักงานอุตสาหกรรมจังหวัดกำแพงเพชร

สำหรับโครงการผลิตภาคการทำเหมืองแร่และเหมืองหินเท่ากับร้อยละ ๑๘.๖๗ ของผลิตภัณฑ์มวลรวมจังหวัด มีมูลค่า ณ ราคาประจำปี ๒๕๖๑ เท่ากับ ๒๑,๙๗๔ ล้านบาท เป็นสาขาการผลิตที่ทำรายได้ให้กับจังหวัดเป็นลำดับที่ ๓ โดยมีอัตราการขยายตัวในห้วง ๕ ปี (พ.ศ.๒๕๕๗ - ๒๕๖๑) เฉลี่ยเท่ากับ -๕.๒๓%

ตาราง ๒-๑๘ จำนวนเหมืองแร่ คนงาน และปริมาณแร่ที่ผลิตได้ จำแนกตามชนิดแร่ พ.ศ.๒๕๕๘ - ๒๕๖๒

ที่	รายการ	ปี ๒๕๕๘	ปี ๒๕๕๙	ปี ๒๕๖๐	ปี ๒๕๖๑	ปี ๒๕๖๒
๑	จำนวนเหมืองแร่	๗	๗	๘	๙	๙
๒	จำนวนคนงาน	๙๙	๙๙	๑๐๕	๑๑๓	๑๑๓
๓	ปริมาณแร่ที่ผลิตได้ ๓.๑ หินปูน (เพื่อใช้ในการก่อสร้าง) (เมตริกตัน)	๘๕๕,๔๗๑.๕๓	๓๒๐,๖๔๔.๐๐	๒๓๘,๕๘๘.๐๐	๓๓๕,๑๑๐.๐๐	๓๐๙,๐๕๙.๙๐

ที่	รายการ	ปี ๒๕๕๘	ปี ๒๕๕๙	ปี ๒๕๖๐	ปี ๒๕๖๑	ปี ๒๕๖๒
๓.๒	หินอ่อน (ลบ.ม.)	๔๙๙	๕๖๙	๒๗๑	๐	๑,๐๖๘
๓.๓	หินอ่อน คุณภาพต่ำ (เมตริกตัน)	๓๔๓,๕๒๙.๓๕	๘๕๒,๘๓๘.๖๔	๖๔๐,๖๘๘.๓๑	๗๑๘,๗๐๖	๕๗๘,๑๘๑.๐๖
๓.๔	ฟอสเฟต (เมตริกตัน)	๑๕๐	๐	๐	๐	๐
๓.๕	แกรนิต - หินประดับ (ลบ.ม.)	๑,๑๐๕	๖๓๙	๔๕๔	๑,๐๕๒	๔,๑๖๔

ที่มา : สำนักงานอุตสาหกรรมจังหวัดกำแพงเพชร

๒.๑.๕ ด้านการท่องเที่ยว

การท่องเที่ยวของจังหวัดกำแพงเพชรในไตรมาสที่ ๔ ปี ๒๕๖๒ มีผู้เยี่ยมเยือน รวมจำนวน ๒๖๒,๘๔๙ คน ส่วนใหญ่เป็นผู้เยี่ยมเยือนชาวไทย และผู้เยี่ยมเยือนเป็นนักท่องเที่ยวมากกว่านักท่องเที่ยว เมื่อเปรียบเทียบกับช่วงเดียวกันของปีที่ผ่านมา ผู้เยี่ยมเยือนรวมขยายตัวร้อยละ ๐.๒๓ จากการเพิ่มขึ้นของนักท่องเที่ยวและนักท่องเที่ยวทั้งชาวไทยและชาวต่างชาติ โดยผู้เยี่ยมเยือนมีค่าใช้จ่ายเฉลี่ยหัวละ ๑,๒๖๒.๑๑ บาท/วัน ก่อให้เกิดรายได้แก่จังหวัดจำนวน ๕๗๖.๑๔ ล้านบาท ขยายตัวร้อยละ ๑.๕๖ จากช่วงเดียวกันของปีที่ผ่านมา

การท่องเที่ยวจังหวัดกำแพงเพชร ไตรมาสที่ ๔ ปี ๒๕๖๒ ขยายตัวเล็กน้อยจากช่วงเดียวกันของปีที่ผ่านมา ส่วนใหญ่เป็นนักท่องเที่ยวชาวไทยที่เดินทางมาจากจังหวัดใกล้เคียง เพื่อท่องเที่ยวในช่วงงานประเพณีลอยกระทง และเป็นผู้ลงทะเบียนและเข้าพักตามสถานที่พักแรมที่เข้าร่วมโครงการ “ชิม ซ้อป ใช้” ประกอบกับช่วงเทศกาลส่งท้ายปีเก่าต้อนรับปีใหม่ ยังคงมีนักท่องเที่ยวเดินทางไปเที่ยวพักผ่อนเพื่อสัมผัสกับอากาศหนาวเย็น และชมธรรมชาติที่ชื่อง่อน บริเวณอุทยานแห่งชาติแม่วังก์ และอุทยานแห่งชาติน้ำตกคลองลาน และอุทยานแห่งชาติคลองวังเจ้า นอกจากนี้ ยังมีนักท่องเที่ยวที่เดินทางขึ้นไปเที่ยวภาคเหนือ แวะพักรับประทานอาหาร และซื้อของฝาก ของที่ระลึกที่ตลาดมอกล้วยไข่ และแหล่งท่องเที่ยวอื่นๆ ได้แก่ บ่อน้ำพุร้อนพระร่วง บ้านเรือนไทย บ้านวังน้ำ ชาวไท-ทรงดำ วัดพระบรมธาตุ ตลาดย้อนยุคนครชุม หมู่บ้านชุมชนท่องเที่ยว OTOP นวัตวิถี และแหล่งท่องเที่ยวเชิงเกษตร (นาบุญวัดทุ่งสนุ่น) ซึ่งเป็นสถานที่ปฏิบัติธรรม

นอกจากนี้ สมาคมผู้นิยมพระเครื่องพระบูชาไทยยังจัดงานมหกรรมการประกวด การอนุรักษ์พระบูชา พระเครื่องและเหรียญพระคณาจารย์ทั่วประเทศ มีผู้เล่นพระเดินทางเข้ามาบูชาจำนวนมาก อีกทั้งเมื่อวันที่ ๑๔ ตุลาคม ๒๕๖๒ มีการประชาสัมพันธ์การท่องเที่ยวอุทยานประวัติศาสตร์กำแพงเพชร โดยมีการบันทึกเทปรายการ “ขรรค์ชัย-สุจิตต์ ทอดน่องท่องเที่ยว” ตอนมหัศจรรย์มหาศาลาแลเมืองกำแพงเพชร อีกทั้งภาครัฐและภาคเอกชนหน่วยงานที่เกี่ยวข้องยังมีการจัดงานประเพณี การแข่งขันกีฬา และยังมีการจัดกิจกรรมส่งเสริมการท่องเที่ยวที่มีผลต่อการท่องเที่ยว

โดยในช่วงปี ๒๕๖๑ จังหวัดกำแพงเพชรมีผู้มาเยือน จำนวน ๗๗๙,๘๒๔ คน เพิ่มขึ้นอัตราร้อยละ ๓.๖๒ จากปีที่ผ่านมา และมีรายได้จากการท่องเที่ยว ๑,๖๓๑.๗๐ ล้านบาท ซึ่งเพิ่มขึ้นอัตราร้อยละ ๖.๗๑ จากปีที่ผ่านมา

ในส่วนของค่าใช้จ่ายเฉลี่ยของผู้เยี่ยมเยือนทั้งหมด ในปี ๒๕๖๑ คิดเป็น ๑,๒๗๙.๙๑ บาท/คน/วัน ซึ่งขยายตัวขึ้นในอัตราร้อยละ ๓.๘๗ จากปีที่ผ่านมา โดยเป็นค่าใช้จ่ายในหมวดค่าที่พัก ค่าอาหารและเครื่องดื่ม ค่าซื้อสินค้าของที่ระลึก ค่าใช้จ่ายเพื่อความบันเทิง ค่าบริการท่องเที่ยวภายในจังหวัด ค่าพาหนะเดินทาง เป็นต้น

สรุปกิจกรรมส่งเสริมการท่องเที่ยวที่มีผลต่อการท่องเที่ยว จังหวัดกำแพงเพชร ไตรมาสที่ ๔/๒๕๖๒

ชื่อกิจกรรม	วันจัดกิจกรรม	สถานที่จัดกิจกรรม
งานประเพณีสารทไทยกล้วยไข่และของดีเมืองกำแพงเพชร ประจำปี ๒๕๖๒	๒๘ กันยายน - ๗ ตุลาคม ๒๕๖๒	สนามที่ว่าการอำเภอเมืองกำแพงเพชร
งานมหกรรมประกวดการอนุรักษ์พระบูชา พระเครื่องและเหรียญพระคณาจารย์ทั่วประเทศ จัดโดยสมาคมผู้นิยมพระเครื่องพระบูชาไทย	๕ - ๖ ตุลาคม ๒๕๖๒	วัดพระบรมธาตุ พระอารามหลวง

ชื่อกิจกรรม	วันจัดกิจกรรม	สถานที่จัดกิจกรรม
งานศิลป์ในสวน ปีที่ที่ ๖ ครั้งที่ ๑๔	๒๔ พฤศจิกายน ๒๕๖๒	ศูนย์ข้อมูลท่องเที่ยวอุทยานประวัติศาสตร์
การแข่งขันรวมพลังน้องท่อง ๒ อุทยาน ครั้งที่ ๑ /๒๕๖๒	๒๑ - ๒๒ ธันวาคม ๒๕๖๒	เส้นทางน้ำตกคลองลาน-ช่องเย็น
กิจกรรมส่งเสริมการท่องเที่ยว “เดิน กิน ชิม เที่ยว ” ถนนสิริจิต	๒๑ ธันวาคม ๒๕๖๒ – ๑ มกราคม ๒๕๖๓	ลานอนุรักษวัฒนธรรมไทยสิริจิตอุทยาน

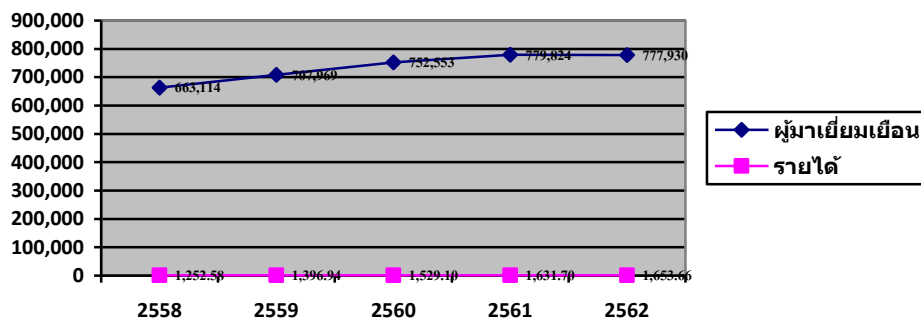
ปัจจุบัน (มกราคม – ธันวาคม ๒๕๖๒) จังหวัดกำแพงเพชร มีรายได้จากการท่องเที่ยวอยู่เป็นอันดับที่ ๖๓ ของประเทศ จากทั้งหมด ๗๗ จังหวัด มีรายได้จำนวน ๑,๖๕๓.๖๖ ล้านบาท

ตาราง ๒-๑๙ ข้อมูลด้านการท่องเที่ยว

รายการ	ปี ๒๕๕๘	ปี ๒๕๕๙	ปี ๒๕๖๐	ปี ๒๕๖๑	ปี ๒๕๖๒	อัตราการเปลี่ยนแปลง (%)
๑.จำนวนผู้เยี่ยมเยือน (คน)	๖๖๓,๑๑๔	๗๐๗,๙๖๙	๗๕๒,๕๕๓	๗๗๙,๘๒๔	๗๗๗,๙๓๐	+๔.๔๘
อัตราการเปลี่ยนแปลง (%)	+๕.๙๖	+๖.๗๖	+๖.๓๐	+๓.๖๒	-๐.๒๔	
๒.รายได้จากการท่องเที่ยว (ล.บ)	๑,๒๕๒.๕๘	๑,๓๙๖.๙๗	๑,๕๒๙.๑๐	๑,๖๓๑.๗๐	๑,๖๕๓.๖๖	+๘.๔๘
อัตราการเปลี่ยนแปลง (%)	+๑๓.๓๗	+๑๑.๕๓	+๙.๔๖	+๖.๗๑	+๑.๓๕	

ที่มา : กองเศรษฐกิจการท่องเที่ยวและกีฬา ๒๕๖๒ และสำนักงานการท่องเที่ยวและกีฬาจังหวัดกำแพงเพชร ๒๕๖๒

แผนภูมิ ๒-๘ จำนวนนักท่องเที่ยวและรายได้จากการท่องเที่ยว



ที่มา : กองเศรษฐกิจการท่องเที่ยวและกีฬา ๒๕๖๒ และสำนักงานการท่องเที่ยวและกีฬาจังหวัดกำแพงเพชร ๒๕๖๒

๒.๒ การวิเคราะห์ข้อมูลสังคมและความมั่นคง

๒.๒.๑ ประชากร

จังหวัดมีประชากร ๗๒๕,๘๒๗ คน ในปี พ.ศ.๒๕๖๒ ลดลงจากปีก่อน ๐.๒๗ % อัตราการเปลี่ยนแปลง ในห้วง ๕ ปี (พ.ศ.๒๕๕๘ - ๒๕๖๒) เฉลี่ยลดลงร้อยละ ๐.๐๖ ความหนาแน่นของประชากรเท่ากับ ๘๙.๓๓ คนต่อ ตร.กม.

ตาราง ๒-๒๐ ข้อมูลโครงสร้างประชากร

ข้อมูล	ปี พ.ศ.				
	๒๕๕๘	๒๕๕๙	๒๕๖๐	๒๕๖๑	๒๕๖๒
๑.ชาย (คน)	๓๖๒,๓๔๐	๓๖๑,๙๑๙	๓๖๑,๕๕๘	๓๖๐,๔๔๐	๓๕๙,๒๐๕
๒.หญิง (คน)	๓๖๗,๘๑๘	๓๖๗,๖๒๓	๓๖๗,๕๗๕	๓๖๗,๓๖๗	๓๖๖,๖๖๒
รวม	๗๓๐,๑๕๘	๗๒๙,๕๔๒	๗๒๙,๑๓๓	๗๒๗,๘๐๗	๗๒๕,๘๖๗
อัตราการเปลี่ยนแปลง (%)	+๐.๑๒	+๐.๐๙	-๐.๐๖	-๐.๑๘	-๐.๒๗
อัตราการเปลี่ยนแปลงเฉลี่ย ๕ ปี (%)	-๐.๐๖				

ที่มา : กรมการปกครอง กระทรวงมหาดไทย (ข้อมูล ณ ธันวาคม ๒๕๖๒)

๒.๒.๒ การจดทะเบียนสมรส และหย่า

อัตราการจดทะเบียนสมรส ในปี ๒๕๖๒ เท่ากับ ๒,๖๖๓ คู่ เปลี่ยนแปลงเพิ่มขึ้นร้อยละ ๑๗.๔๒ ส่วน อัตราการหย่าร้างจากการจดทะเบียนสมรส ในปี ๒๕๖๒ เท่ากับ ๑,๑๑๒ คู่ เปลี่ยนแปลงเพิ่มขึ้นเล็กน้อย ร้อยละ ๐.๐๙

ตาราง ๒-๒๑ การจดทะเบียนสมรส และหย่า

ข้อมูล	ปี ๒๕๕๘	ปี ๒๕๕๙	ปี ๒๕๖๐	ปี ๒๕๖๑	ปี ๒๕๖๒
๑. การสมรส	๒,๖๔๔	๒,๕๓๐	๒,๒๙๓	๒,๒๖๘	๒,๖๖๓
อัตราการสมรสเปลี่ยนแปลง (%)	-๔.๗	-๔.๓	-๙.๔	-๑.๑	+๑๗.๔๒
๒. การหย่าร้าง	๑,๐๕๕	๑,๐๘๗	๑,๑๒๔	๑,๑๑๑	๑,๑๑๒
อัตราการหย่าเปลี่ยนแปลง (%)	-๔.๖	+๓.๐	+๓.๔	-๑.๒	+๐.๐๙

ที่มา : กรมการปกครอง (๒๕๖๓)

๒.๒.๓ แรงงาน

ตาราง ๒-๒๒ กำลังแรงงานและการมีงานทำ

สถานภาพแรงงาน	ปี ๒๕๕๘	ปี ๒๕๕๙	ปี ๒๕๖๐	ปี ๒๕๖๑	ปี ๒๕๖๒
รวม					
ประชากรอายุ ๑๕ ปีขึ้นไป	๖๒๕,๙๖๔	๖๒๖,๒๒๒	๖๒๖,๓๕๕	๖๒๖,๒๘๘	๖๒๖,๑๙๕
ผู้อยู่ในกำลังแรงงาน	๔๒๙,๐๑๘	๔๓๑,๔๓๙	๔๒๕,๙๒๕	๔๒๕,๗๗๔	๔๒๒,๘๖๙
ผู้มีงานทำ	๔๒๑,๙๕๖	๔๑๘,๓๐๗	๔๑๑,๓๖๘	๔๑๓,๒๘๒	๔๑๑,๐๓๓
ผู้ว่างงาน	๓,๑๗๔	๓,๑๓๒	๔,๕๕๘	๕,๕๐๓	๕,๒๒๙
ผู้ที่รอฤดูกาล	๓,๘๘๘	๕,๙๙๕	๙,๐๙๙	๖,๙๙๐	๖,๖๐๗
ผู้อยู่นอกกำลังแรงงาน	๑๙๖,๙๔๖	๑๙๔,๗๘๒	๒๐๐,๔๓๐	๒๐๐,๕๑๔	๒๐๓,๓๒๖
ชาย					
ประชากรอายุ ๑๕ ปีขึ้นไป	๓๐๒,๙๒๗	๓๐๒,๘๕๒	๓๐๒,๗๑๙	๓๐๒,๔๔๖	๓๐๒,๑๙๘
ผู้อยู่ในกำลังแรงงาน	๒๓๗,๘๗๔	๒๓๖,๓๘๙	๒๓๕,๔๑๕	๒๓๗,๘๘๒	๒๓๑,๘๔๓
ผู้มีงานทำ	๒๓๔,๑๑๙	๒๒๙,๒๕๐	๒๒๖,๗๓๑	๒๓๑,๑๙๔	๒๒๕,๓๐๗
ผู้ว่างงาน	๑,๖๕๘	๓,๓๐๕	๓,๑๑๖	๒,๙๓๒	๓,๒๔๔
ผู้ที่รอฤดูกาล	๒,๐๙๗	๓,๘๓๓	๕,๕๖๘	๓,๗๕๖	๓,๒๙๑
ผู้อยู่นอกกำลังแรงงาน	๖๕,๐๕๓	๖๖,๔๖๓	๖๗,๓๐๓	๖๔,๕๖๔	๗๐,๓๕๕
หญิง					
ประชากรอายุ ๑๕ ปีขึ้นไป	๓๒๓,๐๓๗	๓๒๓,๓๗๐	๓๒๓,๖๓๖	๓๒๓,๘๔๒	๓๒๓,๙๙๗
ผู้อยู่ในกำลังแรงงาน	๑๙๑,๑๔๔	๑๙๕,๐๕๑	๑๙๐,๕๐๙	๑๘๗,๘๙๒	๑๙๑,๐๒๖
ผู้มีงานทำ	๑๘๗,๘๓๗	๑๘๙,๐๕๗	๑๘๔,๖๓๗	๑๘๒,๐๘๗	๑๘๕,๗๒๖
ผู้ว่างงาน	๑,๕๑๖	๓,๘๓๒	๒,๓๔๒	๒,๕๗๑	๑,๙๘๕
ผู้ที่รอฤดูกาล	๑,๗๙๑	๒,๑๖๒	๓,๕๓๑	๓,๒๓๔	๓,๓๑๖
ผู้อยู่นอกกำลังแรงงาน	๑๓๑,๘๙๓	๑๒๘,๙๒๐	๑๓๓,๑๒๗	๑๓๕,๙๕๐	๑๓๓,๙๗๑

ที่มา : สำนักงานสถิติแห่งชาติ

อัตราการว่างงาน

เปรียบเทียบการเปลี่ยนแปลงในช่วง ๕ ปีที่ผ่านมาจะมีการลดลง เพิ่มขึ้นสลับกันไปเล็กน้อย ในระหว่างปี พ.ศ.๒๕๕๘ - ๒๕๖๒ อัตราการว่างงานปรับตัวสูงขึ้นและลดลงตามปัจจัยในเรื่องฤดูกาล เนื่องจากจังหวัดกำแพงเพชร

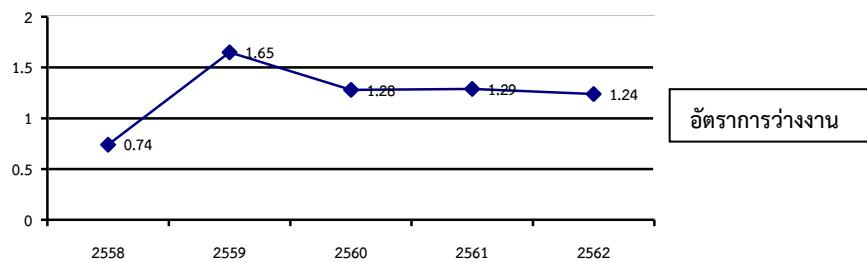
เป็นพื้นที่เกษตรกรรม เป็นที่น่าสังเกตว่าในปี พ.ศ.๒๕๕๗ ราคาพืชผลทางการเกษตรยังทรงตัวอยู่ในระดับต่ำ ต้นทุนการผลิตและค่าครองชีพปรับตัวสูงขึ้นส่งผลกระทบต่อภาระงานสะท้อนอัตราการว่างงานที่ปรับสูงขึ้นเล็กน้อย และลดมาอยู่ที่ร้อยละ ๑.๓ ในระหว่างปี ๒๕๖๐ - ๒๕๖๑ ซึ่งสูงกว่าค่ากลางของประเทศซึ่งอยู่ที่ ร้อยละ ๑.๐๑ ยังถือว่าเป็นระดับการว่างงานที่ต่ำ และสะท้อนว่ายังคงมีภาวะการขาดแคลนแรงงานเกิดขึ้นในบางอุตสาหกรรม โดยเฉพาะแรงงานพื้นฐานและแรงงานกึ่งทักษะ ซึ่งส่งผลให้ผู้ประกอบการต้องแก้ปัญหาเฉพาะหน้าด้วยการใช้แรงงานต่างด้าว และจ้างแรงงานที่มีทักษะไม่ตรงกับลักษณะงาน

ตาราง ๒-๒๓ อัตราการว่างงาน

เพศ	ปี ๒๕๕๘	ปี ๒๕๕๙	ปี ๒๕๖๐	ปี ๒๕๖๑	ปี ๒๕๖๒
๑. ชาย (%)	๐.๗๐	๑.๔๐	๑.๓๒	๑.๒๓	๑.๔๐
๒. หญิง (%)	๐.๗๙	๑.๙๖	๑.๒๓	๑.๓๗	๑.๐๔
รวม	๐.๗๔	๑.๖๕	๑.๒๘	๑.๒๙	๑.๒๔
อัตราการว่างงานเฉลี่ย = ๑.๒๔ %					

ที่มา : สำนักงานสถิติแห่งชาติ (๒๕๖๓)

แผนภูมิ ๒-๙ อัตราการว่างงาน



ที่มา : สำนักงานสถิติแห่งชาติ (๒๕๖๓)

ผลิตภาพแรงงาน

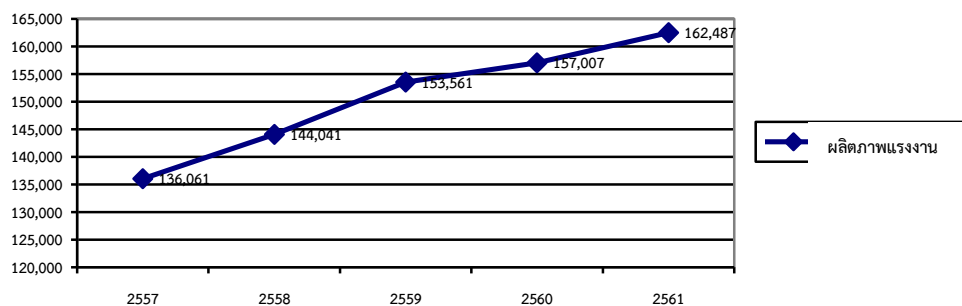
ผลิตภาพแรงงานในปี พ.ศ.๒๕๖๑ ของจังหวัดกำแพงเพชร มีมูลค่า ๑๖๒,๔๘๗ บาท/คน ซึ่งสูงกว่า ปี พ.ศ. ๒๕๖๐ ซึ่งมีมูลค่า ๑๕๗,๐๐๗ บาท/คน หรือเพิ่มขึ้นร้อยละ ๓.๔๙ โดยมีแนวโน้มที่จะเพิ่มขึ้นทุกปี

ตาราง ๒-๒๔ ผลิตภาพแรงงาน

ข้อมูล	ปี ๒๕๕๗	ปี ๒๕๕๘	ปี ๒๕๕๙	ปี ๒๕๖๐	ปี ๒๕๖๑
ผลิตภาพแรงงาน (บาท/คน)	๑๓๖,๐๖๑.๒๔	๑๔๔,๐๔๑.๐๘	๑๕๓,๕๖๑.๘๖	๑๕๗,๐๐๗.๘๔	๑๖๒,๔๘๗.๑๑
อัตราการเปลี่ยนแปลง (%)	-	+๕.๘๖	+๖.๖๑	+๒.๒๔	+๓.๔๙

ที่มา : สำนักงานคณะกรรมการพัฒนาการเศรษฐกิจและสังคมแห่งชาติ, สำนักงานสถิติแห่งชาติ (๒๕๖๓)

แผนภูมิ ๒-๑๐ ผลิตภาพแรงงาน



ที่มา : สำนักงานสภาพัฒนาการเศรษฐกิจและสังคมแห่งชาติ, สำนักงานสถิติแห่งชาติ (๒๕๖๑)

สัดส่วนผู้อยู่ในระบบประกันสังคม

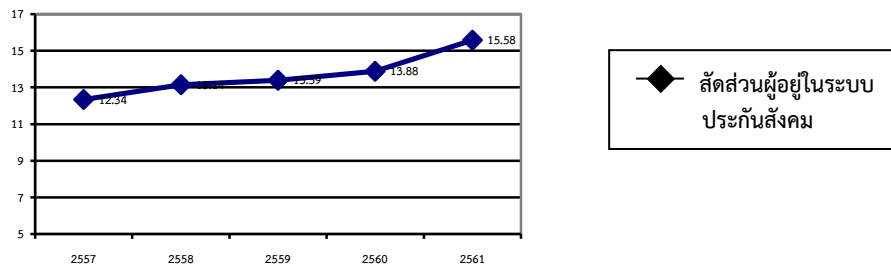
จังหวัดกำแพงเพชรมีสัดส่วนผู้อยู่ในระบบประกันสังคม ตั้งแต่ปี พ.ศ. ๒๕๕๗ - พ.ศ.๒๕๖๑ ในอัตราที่เพิ่มขึ้นอย่างต่อเนื่อง คือ ร้อยละ ๑๒.๓๔,๑๓.๑๔,๑๓.๓๙,๑๓.๘๘ และ ๑๕.๕๘ แต่ก็ยังต่ำกว่าค่าของประเทศที่ร้อยละ ๒๐.๘๐ (ปี พ.ศ.๒๕๖๐) โดยในปี ๒๕๕๕ เป็นปีแรกที่สำนักงานประกันสังคมได้ขยายการคุ้มครองประกันสังคม มาตรา ๔๐ คือ การรับสมัครบุคคลอาชีพอิสระ (แรงงานนอกระบบ) เป็นผู้ประกันตนตามมาตรา ๔๐ โดยเริ่มดำเนินการตั้งแต่ ๑ พฤษภาคม ๒๕๕๕ สัดส่วนผู้ประกันตนที่เพิ่มขึ้นจึงเป็นผู้ประกันตน มาตรา ๔๐ โดยในปี ๒๕๕๕ จะเพิ่มขึ้นในอัตราที่สูงกว่าเป็นผลจากการรณรงค์ประชาสัมพันธ์ ให้แรงงานนอกระบบสมัครเป็นผู้ประกันตน ในส่วนของผู้ประกันตน มาตรา ๓๓ (ภาคบังคับ) โดยทั่วไปจะมีการเพิ่มขึ้นในอัตราม่าเสมอเนื่องจากขึ้นอยู่กับสถานการณ์จ้างงานทั่วไปของพื้นที่ด้วย

ตาราง ๒-๒๕ สัดส่วนผู้อยู่ในระบบประกันสังคม

สัดส่วนผู้อยู่ในระบบประกันสังคม	ปี พ.ศ.				
	๒๕๕๗	๒๕๕๘	๒๕๕๙	๒๕๖๐	๒๕๖๑
◆ กำลังแรงงานของจังหวัด (คน)	๔๔๒,๑๘๕	๔๒๙,๐๑๘	๔๓๑,๔๓๙	๔๒๕,๙๒๕	๔๒๕,๗๗๘
◆ จำนวนผู้ประกันตนในระบบประกันสังคม ตามมาตรา ๓๓,๓๙,๔๐ (คน)	๕๔,๕๗๖	๕๖,๓๗๐	๕๗,๖๓๘	๕๙,๑๒๒	๖๖,๓๓๓
◆ สัดส่วนผู้อยู่ในระบบประกันสังคม (ร้อยละ)	๑๒.๓๔	๑๓.๑๔	๑๓.๓๙	๑๓.๘๘	๑๕.๕๘
สัดส่วนผู้อยู่ในระบบประกันสังคมเฉลี่ย ๕ ปี ร้อยละ ๑๓.๖๗					

ที่มา : กำลังแรงงาน – สำนักงานสถิติแห่งชาติ,จำนวนผู้ประกันตน – สำนักงานประกันสังคม กระทรวงแรงงาน (๒๕๖๓)

แผนภูมิ ๒-๑๑ สัดส่วนผู้อยู่ในระบบประกันสังคม



๒.๒.๔ การศึกษา

จำนวนประชากรอายุ ๑๕ ปีขึ้นไปที่มีงานทำ จำแนกตามระดับการศึกษาที่สำเร็จ

ระดับการศึกษาของผู้มีงานทำเปรียบเทียบกับปี พ.ศ. ๒๕๕๘-๒๕๖๒ จะเห็นได้ว่าผู้ทำงานส่วนใหญ่มีระดับการศึกษาที่สำเร็จต่ำกว่าประถมศึกษาสูงสุด รองลงมาเป็นผู้มีระดับการศึกษาที่สำเร็จชั้นประถมศึกษา ระดับการศึกษาที่สำเร็จมัธยมศึกษาตอนต้น ระดับการศึกษาที่สำเร็จมัธยมศึกษาตอนปลาย และระดับการศึกษาที่สำเร็จมหาวิทยาลัย ที่เหลือกระจายอยู่ในการศึกษาอื่น ๆ

จากความเปลี่ยนแปลงในรอบ ๕ ปีที่ผ่านมา ผู้มีงานทำส่วนใหญ่เป็นผู้ไม่ได้สำเร็จการศึกษาระดับใด และผู้ที่สำเร็จการศึกษาระดับต่ำกว่าประถมศึกษามากที่สุด ซึ่งจากการเปรียบเทียบพบว่า ผู้มีงานทำที่ไม่ได้สำเร็จการศึกษาระดับใด ผู้ที่สำเร็จระดับต่ำกว่าประถมศึกษา ระดับประถมศึกษา และระดับมัธยมศึกษาตอนต้น จะมีจำนวนลดลงเรื่อย ๆ ในขณะที่ผู้ที่มีงานทำที่มีการศึกษาในระดับมัธยมศึกษาตอนปลายและระดับอุดมศึกษามีการเปลี่ยนแปลงในลักษณะเพิ่มขึ้น ทิศนคติของคนรุ่นใหม่ที่นิยมศึกษาต่อในระดับอุดมศึกษาและประกอบอาชีพอิสระมีมากขึ้น

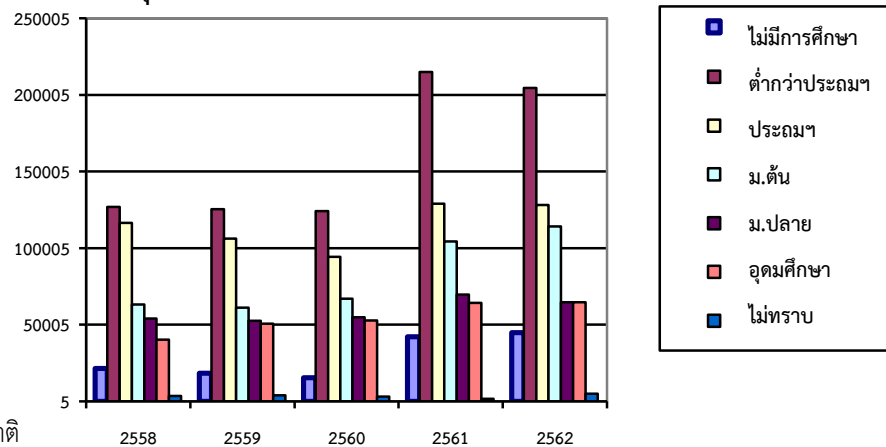
ตาราง ๒-๒๖ จำนวนประชากรอายุ ๑๕ ปีขึ้นไปที่มีงานทำ จำแนกตามระดับการศึกษาที่สำเร็จ

ระดับการศึกษาที่สำเร็จ	ปี ๒๕๕๘	ปี ๒๕๕๙	ปี ๒๕๖๐	ปี ๒๕๖๑	ปี ๒๕๖๒
๑.ไม่สำเร็จการศึกษาระดับใด	๒๑,๕๘๖	๑๘,๔๑๙	๑๕,๓๖๔	๑๒,๒๒๒	๑๔,๙๒๐
๒.ต่ำกว่าประถมศึกษา	๑๒๖,๘๖๗	๑๒๕,๔๑๐	๑๒๔,๑๖๓	๒๑๕,๐๑๑	๒๐๔,๔๙๖

ระดับการศึกษาที่สำเร็จ	ปี ๒๕๕๘	ปี ๒๕๕๙	ปี ๒๕๖๐	ปี ๒๕๖๑	ปี ๒๕๖๒
๓.ประถมศึกษา	๑๑๖,๓๕๕	๑๐๖,๓๒๖	๙๔,๒๕๘	๑๒๙,๐๕๕	๑๒๘,๒๒๘
๔.มัธยมศึกษาตอนต้น	๖๓,๓๘๐	๖๑,๑๒๔	๖๖,๙๘๑	๑๐๔,๓๔๕	๑๑๔,๑๙๙
๕.มัธยมศึกษาตอนปลาย	๕๔,๐๒๘	๕๒,๔๙๖	๕๔,๘๐๔	๖๙,๖๙๓	๖๔,๖๔๕
๖.อุดมศึกษา	๓๖,๒๔๓	๕๐,๖๔๔	๕๒,๗๑๖	๖๔,๓๒๐	๖๔,๖๙๑
๗.อื่นๆ	-	-	-	-	-
๘.ไม่ทราบ	๓,๔๙๗	๓,๘๘๙	๓,๐๘๒	๑,๖๔๒	๕,๐๑๕
รวม	๔๒๑,๙๕๖	๔๑๘,๓๐๗	๔๑๑,๓๖๘	๖๒๖,๒๘๘	๖๒๖,๑๙๕

ที่มา : สำนักงานสถิติแห่งชาติ

แผนภูมิ ๒-๑๒ จำนวนประชากรอายุ ๑๕ ปีขึ้นไปที่มีงานทำ จำแนกตามระดับการศึกษาที่สำเร็จ



ที่มา : สำนักงานสถิติแห่งชาติ

จำนวนปีการศึกษาเฉลี่ย

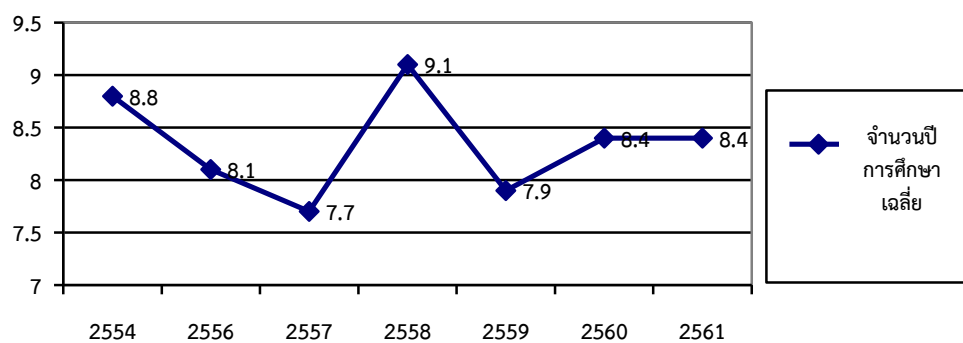
จำนวนปีการศึกษาเฉลี่ยของประชากรกลุ่มอายุ ๑๕-๕๙ ปี ของจังหวัด ที่ได้รับการศึกษาในระบบโรงเรียนหรือเทียบเท่า ในปี ๒๕๖๑ เท่ากับ ๘.๔ ปี รวมทั้งตั้งแต่ปี ๒๕๕๕ - ๒๕๖๑ ปีการศึกษาเฉลี่ยอยู่ที่ ๘.๒๗ ปี

ตาราง ๒-๒๗ จำนวนปีการศึกษาเฉลี่ย

กลุ่มอายุ	ปี พ.ศ.						
	๒๕๕๕	๒๕๕๖	๒๕๕๗	๒๕๕๘	๒๕๕๙	๒๕๖๐	๒๕๖๑
กลุ่มอายุ ๑๕ -๕๙ ปี	๘.๓	๘.๑	๗.๗	๙.๑	๗.๙	๘.๔	๘.๔
จำนวนปีการศึกษาเฉลี่ย ๗ ปี = ๘.๒๗ ปี							

ที่มา : สำนักงานเลขาธิการสภาการศึกษา (๒๕๖๒)

แผนภูมิ ๒-๑๓ จำนวนปีการศึกษาเฉลี่ย



ที่มา : สำนักงานเลขาธิการสภาการศึกษา (๒๕๖๒)

ค่าเฉลี่ย O-Net ระดับชั้นมัธยมศึกษาปีที่ ๓

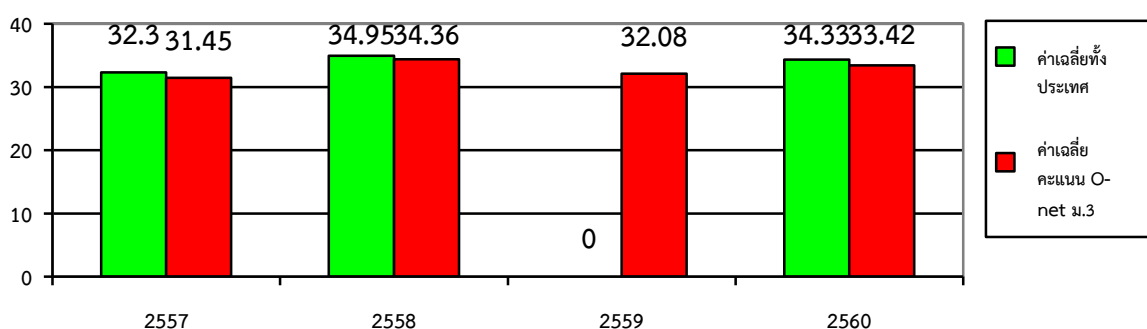
จังหวัดกำแพงเพชรมีค่าเฉลี่ยการทดสอบทางการศึกษาระดับชาติ (O-Net) ของนักเรียน ระดับชั้นมัธยมศึกษาปีที่ ๓ ใน ๔ วิชาหลัก ได้แก่ ภาษาไทย ภาษาอังกฤษ คณิตศาสตร์ และวิทยาศาสตร์ ในปี พ.ศ. ๒๕๖๐ ของนักเรียนในพื้นที่จังหวัด เท่ากับ ๓๓.๔๒ สูงกว่าปี พ.ศ.๒๕๕๙ ซึ่งมีคะแนนเฉลี่ยเท่ากับ ๓๒.๐๘ คะแนน แต่ก็ยังต่ำกว่าค่าคะแนนเฉลี่ยของประเทศที่อยู่ที่ ๓๔.๓๓ คะแนน เล็กน้อย

ตาราง ๒-๒๘ ค่าเฉลี่ย O-Net ระดับชั้นมัธยมศึกษาปีที่ ๓

กลุ่มสาระการเรียนรู้	ปี ๒๕๕๗	ปี ๒๕๕๘	ปี ๒๕๕๙	ปี ๒๕๖๐
ค่าเฉลี่ยคะแนน O-net ม.๓ (๔ วิชาหลัก)	๓๑.๔๕	๓๔.๓๖	๓๒.๐๘	๓๓.๔๒

ที่มา : สถาบันทดสอบทางการศึกษาแห่งชาติ (องค์การมหาชน) (๒๕๖๑)

แผนภูมิ ๒-๑๔ ค่าเฉลี่ย O-Net ระดับชั้นมัธยมศึกษาปีที่ ๓



ที่มา : สถาบันทดสอบทางการศึกษาแห่งชาติ (องค์การมหาชน) (๒๕๖๑)

๒.๒.๕ การสาธารณสุข

ตาราง ๒-๒๙ จำนวนสถานพยาบาลที่มีเตียงผู้ป่วยรับไว้ค้างคืน จำนวนเตียง บุคลากรทางสาธารณสุข และผู้ป่วย

ประเภท	ปี ๒๕๕๙		ปี ๒๕๖๐		ปี ๒๕๖๑		ปี ๒๕๖๒		ปี ๒๕๖๓ (ต.ค๖๒-พ.ค.๖๓)	
	รัฐบาล	เอกชน	รัฐบาล	รัฐบาล	รัฐบาล	เอกชน	รัฐบาล	รัฐบาล	รัฐบาล	เอกชน
๑.สถานพยาบาล	๑๒	๒	๑๒	๒	๑๒	๒	๑๒	๒	๑๒	๒
๒.เตียง	๑,๐๑๙	๖๐	๑,๐๑๙	๖๐	๑,๐๕๔	๖๐	๑,๐๔๖	๖๐	๙๐๘	๖๐
๓.แพทย์	๑๓๔	๕	๑๓๒	๔	๑๔๑	๖	๑๓๙	๖	๑๓๖	๗
๔.ทันตแพทย์	๕๘	-	๕๘	-	๕๔	-	๖๒	-	๖๕	๐
๕.พยาบาล	๑,๑๑๕	๑๔	๑,๑๑๔	๑๓	๑,๑๒๔	๑๔	๑,๐๐๐	๑๔	๑,๑๐๘	๑๔
๖.ผู้ช่วยพยาบาล	-	-	-	-	-	๓๒	-	๓๕	-	๓๔
๗.ผู้ป่วย	๕๓๔,๐๑๗	๓๖,๕๔๙	๘๑๙,๗๓๔	๒๑,๒๙๓	๙๔๒,๓๔๒	๕๐,๕๐๖	๙๐๗,๓๐๙	๔๔,๐๗๗	๗๕๒,๑๐๗	๒๘,๑๑๘
๗.๑ ผู้ป่วยใน	๘๐,๔๓๙	๑๕,๕๗๘	๘๓,๓๑๖	๕,๐๗๗	๘๓,๙๒๑	๕,๘๓๐	๘๔,๓๗๔	๖,๖๔๔	๔๗,๙๒๓	๔,๓๓๐
๗.๒ ผู้ป่วยนอก	๔๕๓,๕๗๘	๒๐,๙๗๑	๗๓๖,๔๑๘	๑๖,๒๑๖	๘๕๘,๔๒๑	๔๔,๖๗๖	๘๒๓,๐๑๖	๓๗,๔๓๓	๗๐๔,๑๘๔	๒๓,๗๘๘

ที่มา : สำนักงานสาธารณสุขจังหวัดกำแพงเพชร (ณ วันที่ ๒๐ มิถุนายน ๒๕๖๓)

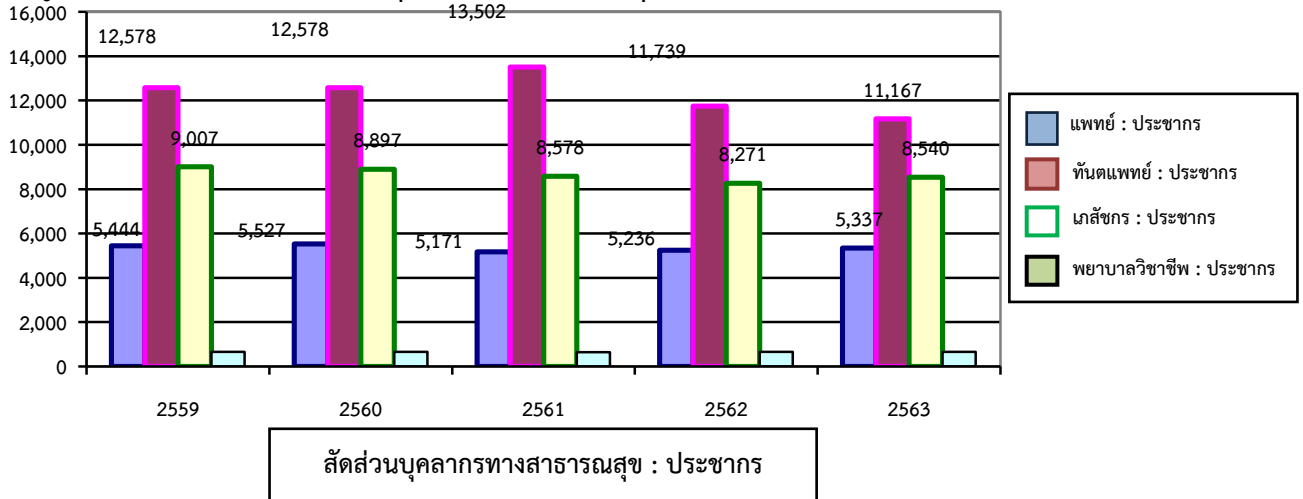
ตาราง ๒-๓๐ สัดส่วนประชากรต่อบุคลากรทางสาธารณสุข

ประเภทบุคลากร	ปี ๒๕๕๙		ปี ๒๕๖๐		ปี ๒๕๖๑		ปี ๒๕๖๒		ปี ๒๕๖๓	
	จำนวน	อัตราส่วน : ปชก.	จำนวน	อัตราส่วน : ปชก.	จำนวน	อัตราส่วน : ปชก.	จำนวน	อัตราส่วน : ปชก.	จำนวน	อัตราส่วน : ปชก.
๑.แพทย์	๑๓๔	๕,๔๔๔	๑๓๒	๕,๕๒๗	๑๔๑	๕,๑๗๑	๑๓๙	๕,๒๓๖	๑๓๖	๕,๓๓๗

ประเภทบุคลากร	ปี ๒๕๕๙		ปี ๒๕๖๐		ปี ๒๕๖๑		ปี ๒๕๖๒		ปี ๒๕๖๓	
	จำนวน	อัตราส่วน : ปชก.	จำนวน	อัตราส่วน : ปชก.	จำนวน	อัตราส่วน : ปชก.	จำนวน	อัตราส่วน : ปชก.	จำนวน	อัตราส่วน : ปชก.
๒.ทันตแพทย์	๕๘	๑๒,๕๗๘	๕๘	๑๒,๕๗๘	๕๔	๑๓,๕๐๒	๖๒	๑๑,๗๓๙	๖๕	๑๑,๑๖๗
๓.เภสัชกร	๘๑	๙,๐๐๗	๘๒	๘,๘๙๗	๘๕	๘,๕๗๘	๘๘	๘,๒๗๑	๘๕	๘,๕๔๐
๔.พยาบาลวิชาชีพ	๑,๑๑๕	๖๕๔	๑,๑๑๔	๖๕๕	๑,๑๒๔	๖๔๕	๑,๑๑๑	๖๕๕	๑,๑๐๘	๖๕๕

ที่มา : สำนักงานสาธารณสุขจังหวัดกำแพงเพชร (ณ วันที่ ๒๐ มิถุนายน ๒๕๖๓)

แผนภูมิ ๒-๑๕ สัดส่วนประชากรต่อบุคลากรทางสาธารณสุข



ที่มา : สำนักงานสาธารณสุขจังหวัดกำแพงเพชร (ณ วันที่ ๒๐ มิถุนายน ๒๕๖๓)

สถานพยาบาลที่ผ่านการรับรองคุณภาพตามมาตรฐานระบบรับรองคุณภาพโรงพยาบาล

(Hospital Accreditation : HA)

จังหวัดกำแพงเพชร มีโรงพยาบาลจำนวน ๑๒ แห่ง มีโรงพยาบาลที่มีบริการผู้ป่วยใน ๑๑ แห่ง และโรงพยาบาลที่เปิดให้บริการเฉพาะผู้ป่วยนอก ๑ แห่ง ปี ๒๕๖๓ ผ่านการรับรองคุณภาพ ตามมาตรฐานระบบรับรองคุณภาพโรงพยาบาล (HA) จำนวน ๑๐ แห่ง ร้อยละ ๘๐.๘ โรงพยาบาลที่ไม่ผ่านมาตรฐาน HA ได้แก่ โรงพยาบาลทุ่งโพธิ์ทะเล ผลการพัฒนาคุณภาพตามเกณฑ์มาตรฐาน HA อยู่ระดับชั้น ๒

ตาราง ๒-๓๑ สถานการณ์การพัฒนาคุณภาพระบบบริการสุขภาพ

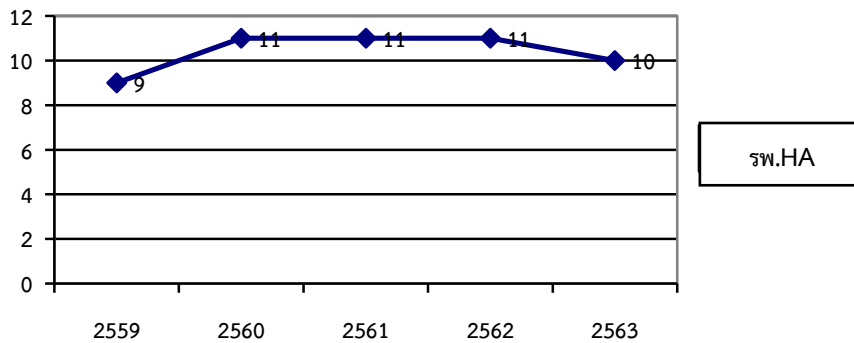
สถานบริการ (รพ.)	ระดับการพัฒนาและส่วนขาดตามเกณฑ์มาตรฐานเกณฑ์คุณภาพ				
	ปี ๒๕๕๙	ปี ๒๕๖๐	ปี ๒๕๖๑	ปี ๒๕๖๒	ปี ๒๕๖๓
กำแพงเพชร	✓	✓	✓	✓	✓
ชาณุวรลักษบุรี	✓	✓	✓	✓	✓
คลองขลุง	✓	✓	✓	✓	✓
พรานกระต่าย	✓	✓	✓	✓	✓
คลองลาน	✓	✓	✓	✓	✓
โทรจาม	✓	✓	✓	✓	✓
ลานกระบือ	x	x	✓	✓	✓
ทรายทองวัฒนา	✓	✓	✓	✓	✓
บึงสามัคคี	x	✓	✓	✓	✓
ปางศิลาทอง	x	x	✓	✓	✓
ทุ่งโพธิ์ทะเล	✓	✓	✓	✓	x ลดระดับอยู่ชั้น ๒

สถานบริการ (รพ.)	ระดับการพัฒนาและส่วนขาดตามเกณฑ์มาตรฐานเกณฑ์คุณภาพ				
	ปี ๒๕๕๙	ปี ๒๕๖๐	ปี ๒๕๖๑	ปี ๒๕๖๒	ปี ๒๕๖๓
โกสุมพินคร	-	-	-	-	-

หมายเหตุ : โรงพยาบาลโกสุมพินครเปิดให้บริการผู้ป่วยนอก ไม่อยู่ในเป้าหมายการพัฒนาตามมาตรฐานระบบรับรองคุณภาพ
โรงพยาบาล (HA)

ที่มา : กลุ่มงานพัฒนาคุณภาพและรูปแบบบริการ สำนักงานสาธารณสุขจังหวัดกำแพงเพชร (ณ วันที่ ๒๐ มิถุนายน ๒๕๖๓)

แผนภูมิ ๒-๑๖ สถานการณ์การพัฒนาคุณภาพระบบบริการสุขภาพ



ที่มา : กลุ่มงานพัฒนาคุณภาพและรูปแบบบริการ สำนักงานสาธารณสุขจังหวัดกำแพงเพชร (ณ วันที่ ๒๐ มิถุนายน ๒๕๖๓)

อัตราการเจ็บป่วยด้วยโรคไม่ติดต่อเรื้อรัง ๕ โรค

โรคไม่ติดต่อเรื้อรัง เป็นสาเหตุการเจ็บป่วยและเสียชีวิตที่สำคัญของประชากรไทย สำหรับจังหวัดกำแพงเพชรพบว่าโรคไม่ติดต่อเรื้อรัง ที่เป็นสาเหตุของการเจ็บป่วยที่สำคัญ ๕ โรค ได้แก่ โรคเบาหวาน โรคความดันโลหิตสูง โรคหลอดเลือดหัวใจ โรคหลอดเลือดสมอง และโรคมะเร็ง

ตาราง ๒-๓๒ อัตราการเจ็บป่วยด้วยโรคไม่ติดต่อเรื้อรัง ๕ โรค

สถานการณ์	ปี ๒๕๕๙	ปี ๒๕๖๐	ปี ๒๕๖๑	ปี ๒๕๖๒	ปี ๒๕๖๓ (ต.ค.-พ.ค.๖๓)
๑. อัตราป่วยโรคเบาหวาน (ร้อยละ)	๓.๙๔	๓.๙๗	๔.๒๖	๔.๔๖	๔.๕๔
๒. อัตราป่วยโรคความดันโลหิตสูง (ร้อยละ)	๑๐.๗๕	๑๐.๗๕	๑๑.๓๔	๑๑.๗๔	๑๑.๗๓
๓. อัตราป่วยโรคหัวใจ (ต่อแสน ปชก.)	๒๐๙.๕๓	๑๙๒.๙๙	๑๙๒.๙๖	๑๘๙.๑๙	๑๘๕.๔๓
๔. อัตราป่วยโรคหลอดเลือดสมอง (ต่อแสน ปชก.)	๑๗๗.๗๖	๑๗๖.๙๖	๑๙๐.๒๒	๒๒๒.๙๒	๒๓๔.๘๙
๕. อัตราป่วยโรคมะเร็งรายใหม่ (ต่อแสน ปชก.)	๒๐๙.๒๕	๒๑๒.๕๙	๒๑๑.๘๙	๒๓๗.๑๑	๑๔๘.๐๙

ที่มา : กลุ่มงานโรคไม่ติดต่อ สำนักงานสาธารณสุขจังหวัดกำแพงเพชร (ณ วันที่ ๒๐ มิถุนายน ๒๕๖๓)

๒.๒.๖ สัดส่วนคนจน

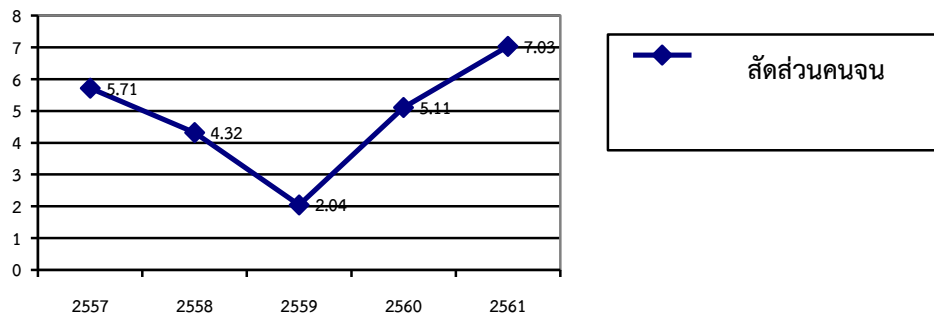
จังหวัดกำแพงเพชรมีแนวโน้มสัดส่วนคนจนลดลงในช่วง พ.ศ.๒๕๕๗ - ๒๕๕๙ มีสัดส่วนคนจนร้อยละ ๕.๗๑ และลดลงอย่างต่อเนื่องจนถึงปี พ.ศ.๒๕๕๙ เหลือร้อยละ ๒.๐๔ แต่กลับมาเพิ่มขึ้นอย่างต่อเนื่องในปี พ.ศ.๒๕๖๐ ร้อยละ ๕.๑๑ และร้อยละ ๗.๐๑ ในปี พ.ศ.๒๕๖๑

ตาราง ๒-๓๓ สัดส่วนคนจน

สัดส่วนคนจน	ปี พ.ศ.				
	๒๕๕๗	๒๕๕๘	๒๕๕๙	๒๕๖๐	๒๕๖๑
◆ สัดส่วนคนจน (ร้อยละ)	๕.๗๑	๔.๓๒	๒.๐๔	๕.๑๑	๗.๐๓
สัดส่วนคนจนเฉลี่ย ๕ ปี ร้อยละ ๔.๘๔					

ที่มา : สำนักงานสถิติแห่งชาติ (๒๕๖๒)

แผนภูมิ ๒-๑๗ สัดส่วนคนจน



๒.๒.๗ อัตราการเปลี่ยนแปลงของรายได้เฉลี่ยของครัวเรือน

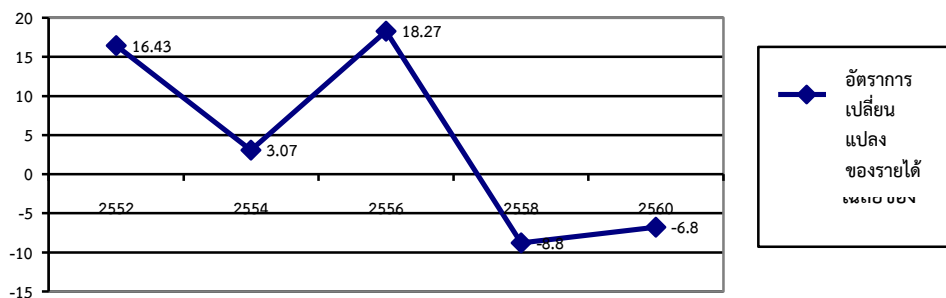
รายได้เฉลี่ยของครัวเรือนจังหวัดกำแพงเพชรระหว่างปี พ.ศ. ๒๕๕๒ - ๒๕๕๖ มีการเติบโตเพิ่มขึ้นอย่างต่อเนื่องทุกปี เฉลี่ยเพิ่มขึ้นร้อยละ ๑๒.๕๙ แต่หลังจากปี ๒๕๕๘ - ๒๕๖๐ กลับลดลงอย่างต่อเนื่อง เฉลี่ยลดลงร้อยละ ๗.๘ แต่หากพิจารณาอัตราการเปลี่ยนแปลงเฉลี่ยตั้งแต่ปี พ.ศ.๒๕๕๒ - ๒๕๖๐ จะเพิ่มเฉลี่ยร้อยละ ๔.๔๓

ตาราง ๒-๓๔ อัตราการเปลี่ยนแปลงของรายได้เฉลี่ยของครัวเรือน

ข้อมูล	ปี พ.ศ.				
	๒๕๕๒	๒๕๕๔	๒๕๕๖	๒๕๕๘	๒๕๖๐
รายได้เฉลี่ยของครัวเรือน (บาท)	๑๘,๑๑๕	๑๘,๖๗๒	๒๒,๐๘๓	๒๐,๑๔๐	๑๘,๗๗๐
อัตราการเปลี่ยนแปลง (%)	+๑๖.๔๓	+๓.๐๗	+๑๘.๒๗	-๘.๘๐	-๖.๘๐
อัตราการเปลี่ยนแปลงเฉลี่ย (%) +๔.๔๓					

ที่มา : สำนักงานสถิติแห่งชาติ (๒๕๖๒)

แผนภูมิ ๒-๑๘ อัตราการเปลี่ยนแปลงของรายได้เฉลี่ยของครัวเรือน



ที่มา : สำนักงานสถิติแห่งชาติ (๒๕๖๒)

๒.๒.๘ อัตราส่วนหนี้เฉลี่ยต่อรายได้เฉลี่ยของครัวเรือน

อัตราส่วนหนี้เฉลี่ยต่อรายได้เฉลี่ยของครัวเรือนของจังหวัดกำแพงเพชรปี พ.ศ.๒๕๕๒ - ๒๕๖๐ มีแนวโน้มว่าจะมีอัตราเพิ่มขึ้นอย่างต่อเนื่อง โดยในปี พ.ศ.๒๕๕๒ มีอัตราส่วนหนี้สินเฉลี่ยต่อรายได้เฉลี่ยของครัวเรือนเพียง ๕.๔๕ เท่า แต่ในปี พ.ศ.๒๕๖๐ กลับมีอัตราส่วนหนี้สินเฉลี่ยต่อรายได้เฉลี่ยของครัวเรือนเพิ่มขึ้นเป็น ๑๑.๒๑ เท่า

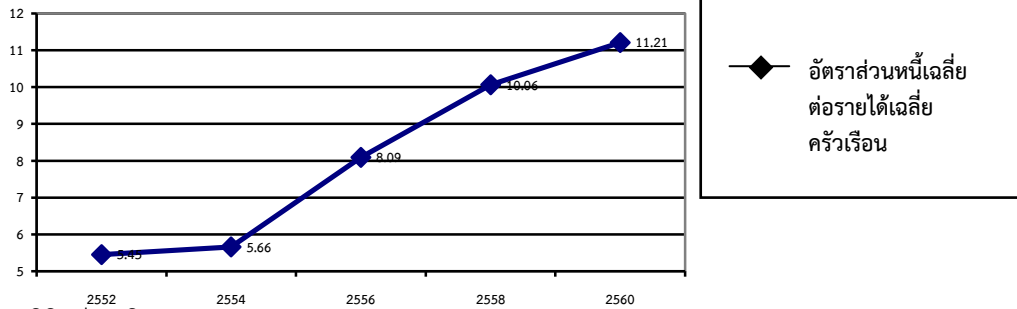
ตาราง ๒-๓๕ อัตราส่วนหนี้เฉลี่ยต่อรายได้เฉลี่ยของครัวเรือน

ข้อมูล	ปี พ.ศ.				
	๒๕๕๒	๒๕๕๔	๒๕๕๖	๒๕๕๘	๒๕๖๐
-รายได้เฉลี่ยของครัวเรือน (บาท)	๑๘,๑๑๕	๑๘,๖๗๒	๒๒,๐๘๓	๒๐,๑๔๐	๑๘,๗๗๐
-หนี้สินเฉลี่ยต่อครัวเรือน (บาท)	๙๘,๗๗๒	๑๐๕,๗๔๕	๑๗๘,๖๗๒	๒๐๔,๖๖๙	๒๑๐,๔๐๙

ข้อมูล	ปี พ.ศ.				
	๒๕๕๒	๒๕๕๔	๒๕๕๖	๒๕๕๘	๒๕๖๐
-อัตราส่วนหนี้สินเฉลี่ยต่อรายได้เฉลี่ยของครัวเรือน (เท่า)	๕.๔๕	๕.๖๖	๘.๐๙	๑๐.๑๖	๑๑.๒๑

ที่มา : สำนักงานสถิติแห่งชาติ (๒๕๖๒)

แผนภูมิ ๒-๑๙ อัตราส่วนหนี้เฉลี่ยต่อรายได้เฉลี่ยของครัวเรือน



ที่มา : สำนักงานสถิติแห่งชาติ (๒๕๖๒)

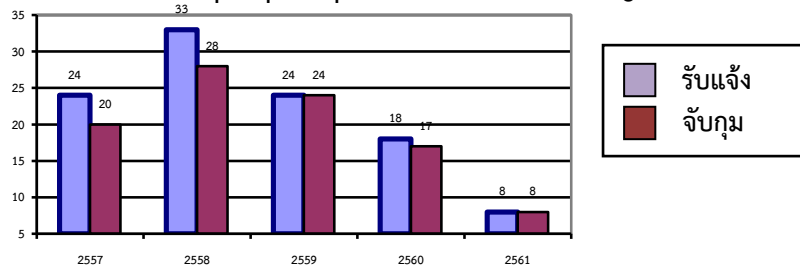
๒.๒.๙ ความปลอดภัยในชีวิตและทรัพย์สิน

ตาราง ๒-๓๖ สถิติการรับแจ้งและจับกุมกลุ่มคดีอุกฉกรรจ์และสะเทือนขวัญ

ประเภทคดี	ปี ๒๕๕๗		ปี ๒๕๕๘		ปี ๒๕๕๙		ปี ๒๕๖๐		ปี ๒๕๖๑	
	รับแจ้ง	จับกุม	รับแจ้ง	จับกุม	รับแจ้ง	จับกุม	รับแจ้ง	จับกุม	รับแจ้ง	จับกุม
๑.ฆ่าผู้อื่นโดยเจตนา	๑๖	๑๔	๑๗	๑๕	๑๗	๑๗	๑๔	๑๕	๖	๖
๒.ปล้นทรัพย์	๑	๑	๔	๕	-	-	-	-	-	-
๓.ชิงทรัพย์	๖	๕	๗	๓	๕	๕	๒	๑	๑	๑
๔.ลักพาเรียกค่าไถ่	-	-	-	-	-	-	-	-	-	-
๕.วางเพลิง	๑	-	๕	๕	๒	๕	๒	๑	๑	๑
รวม	๒๔	๒๐	๓๓	๒๘	๒๔	๒๔	๑๘	๑๗	๘	๘
อัตราการจับกุม (%)	๘๓.๓๓		๘๔.๘๕		๑๐๐.๐		๙๔.๔๔		๑๐๐.๐	
อัตราการจับกุมคดีอุกฉกรรจ์และสะเทือนขวัญเฉลี่ย (%) ๙๒.๕๒										

ที่มา : สำนักงานตำรวจแห่งชาติ (๒๕๖๓)

แผนภูมิ ๒-๒๐ สถิติการรับแจ้งและจับกุมกลุ่มคดีอุกฉกรรจ์และสะเทือนขวัญ



ที่มา : สำนักงานตำรวจแห่งชาติ (๒๕๖๓)

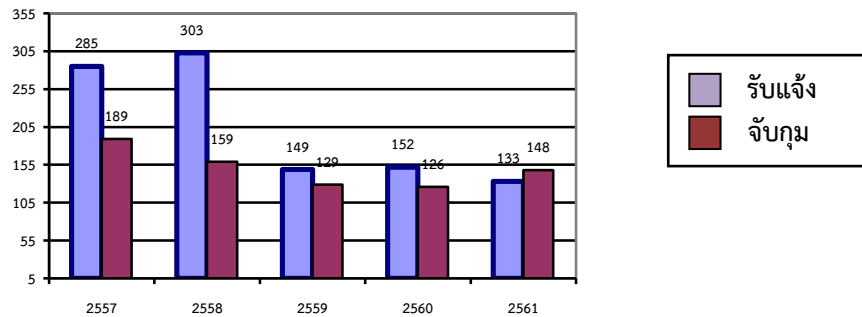
ตาราง ๒-๓๗ สถิติการรับแจ้งและจับกุมกลุ่มคดีประทุษร้ายต่อทรัพย์

ประเภทคดี	ปี ๒๕๕๗		ปี ๒๕๕๘		ปี ๒๕๕๙		ปี ๒๕๖๐		ปี ๒๕๖๑	
	รับแจ้ง	จับกุม	รับแจ้ง	จับกุม	รับแจ้ง	จับกุม	รับแจ้ง	จับกุม	รับแจ้ง	จับกุม
๑.ลักทรัพย์	๒๕๕	๑๖๒	๒๕๒	๑๒๐	๑๒๕	๑๐๕	๑๒๘	๑๐๕	๑๑๕	๑๓๑
๒.วิ่งราวทรัพย์	๖	๖	๕	๓	๔	๔	๒	๔	๔	๔

ประเภทคดี	ปี ๒๕๕๗		ปี ๒๕๕๘		ปี ๒๕๕๙		ปี ๒๕๖๐		ปี ๒๕๖๑	
	รับแจ้ง	จับกุม	รับแจ้ง	จับกุม	รับแจ้ง	จับกุม	รับแจ้ง	จับกุม	รับแจ้ง	จับกุม
๓.รีดเอาทรัพย์สิน	-	-	๑	๑	-	-	-	-	-	-
๔.กรรโชกทรัพย์	๑	๑	-	-	๑	๑	-	-	-	-
๕.ชิงทรัพย์	๖	๕	๗	๕	๕	๕	๒	๑	๑	๑
๖.ปล้นทรัพย์	๑	๑	๔	๓	-	-	-	-	-	-
๗.รับของโจร	๑	๑	๑	-	๑	๑	๘	๓	-	-
๘.ทำให้เสียทรัพย์	๑๕	๑๓	๓๓	๒๗	๑๓	๑๓	๑๒	๑๓	๑๓	๑๒
รวม	๒๘๕	๑๘๙	๓๐๓	๑๕๙	๑๔๙	๑๒๙	๑๕๒	๑๒๖	๑๓๓	๑๔๘
อัตราการจับกุม (%)	๖๖.๓๒		๕๒.๔๘		๘๖.๕๘		๘๒.๘๙		๑๑๑.๒๘	
อัตราการจับกุมคดีประทุษร้ายต่อทรัพย์สินเฉลี่ย (%) ๗๙.๙๑										

ที่มา : สำนักงานตำรวจแห่งชาติ (๒๕๖๓)

แผนภูมิ ๒-๒๑ สถิติการรับแจ้งและจับกุมกลุ่มคดีประทุษร้ายต่อทรัพย์สิน



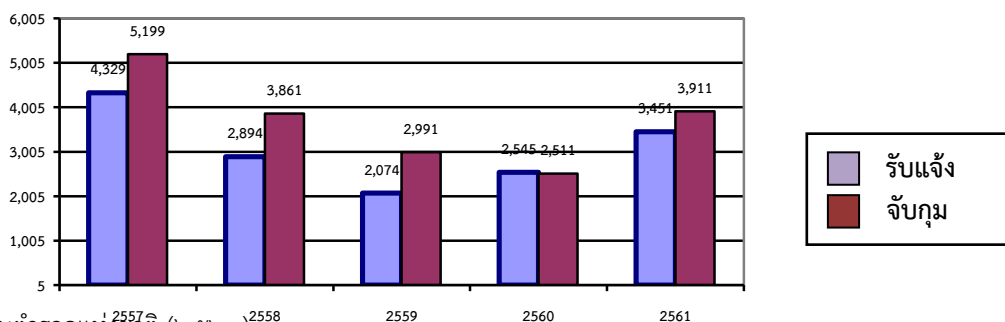
ที่มา : สำนักงานตำรวจแห่งชาติ (๒๕๖๓)

ตาราง ๒-๓๘ สถิติการรับแจ้งและจับกุมกลุ่มคดีที่รัฐเป็นผู้เสียหาย

ประเภทคดี	ผลการจับกุม									
	ปี ๒๕๕๗		ปี ๒๕๕๘		ปี ๒๕๕๙		ปี ๒๕๖๐		ปี ๒๕๖๑	
	ราย	คน	ราย	คน	ราย	คน	ราย	คน	ราย	คน
๑.พ.ร.บ.อาวุธปืน	๓๘๑	๔๒๒	๒๓๖	๒๕๔	๒๗๕	๓๐๖	๒๘๙	๒๘๓	๑๕๔	๑๕๗
๒.พ.ร.บ.การพนัน	๒๒๘	๘๕๓	๒๕๗	๑,๐๗๕	๑๙๙	๙๔๖	๑๓๕	๑๓๘	๑๖๓	๔๘๕
๓.พ.ร.บ.ยาเสพติด	๓,๗๑๕	๓,๙๑๙	๒,๓๙๔	๒,๕๒๓	๑,๖๐๐	๑,๗๓๙	๒,๑๒๐	๒,๐๘๙	๓,๑๓๓	๓,๒๖๘
๔.พ.ร.บ.ปรามการค้าประเวณี	๕	๕	๗	๙	-	-	๑	๑	-	-
๕.มีและเผยแพร่ วัตถุลามก	-	-	-	-	-	-	-	-	๑	๑
รวม	๔,๓๒๙	๕,๑๙๙	๒,๘๙๔	๓,๘๖๑	๒,๐๗๔	๒,๙๙๑	๒,๕๔๕	๒,๕๑๑	๓,๔๕๑	๓,๙๑๑

ที่มา : สำนักงานตำรวจแห่งชาติ (๒๕๖๓)

แผนภูมิ ๒-๒๒ สถิติการรับแจ้งและจับกุมกลุ่มคดีที่รัฐเป็นผู้เสียหาย



ที่มา : สำนักงานตำรวจแห่งชาติ (๒๕๖๓)

ตาราง ๒-๓๙ สัดส่วนคดีอาชญากรรม/คดียาเสพติดต่อประชากรแสนคน

กลุ่มคดี	ปี พ.ศ.									
	๒๕๕๗		๒๕๕๘		๒๕๕๙		๒๕๖๐		๒๕๖๑	
	จำนวนคดี	สัดส่วนคดี	จำนวนคดี	สัดส่วนคดี	จำนวนคดี	สัดส่วนคดี	จำนวนคดี	สัดส่วนคดี	จำนวนคดี	สัดส่วนคดี
๑.กลุ่มคดีอุกฉกรรจ์และสะเทือนขวัญ	๒๔	๓.๒๙	๓๓	๔.๕๒	๒๔	๓.๒๙	๑๘	๒.๔๗	๘	๑.๑๐
๒.กลุ่มคดีความผิดเกี่ยวกับทรัพย์สิน	๒๘๕	๓๙.๑๑	๓๐๓	๔๑.๕๓	๑๔๙	๒๐.๔๒	๑๕๒	๒๐.๘๕	๑๓๓	๑๘.๒๗
๓.กลุ่มคดีที่รัฐเป็นผู้เสียหาย	๔,๓๒๙	๕๙๓.๔๐	๒,๘๙๔	๓๙๖.๓๕	๒,๐๗๔	๒๘๔.๒๙	๒,๕๔๕	๓๔๙.๐๔	๓,๔๕๑	๔๗๔.๑๖

ที่มา : สำนักงานตำรวจแห่งชาติ (๒๕๖๓)

๒.๒.๑๐ แรงงานต่างด้าว

จังหวัดกำแพงเพชรมีพื้นที่เกษตรประเภททำนา ไร่ อ้อย มันสำปะหลัง และมีอุตสาหกรรมต่อเนื่อง การแปรรูปอ้อย มันสำปะหลัง ทำให้เป็นปัจจัยในการรองรับแรงงานต่างด้าว ซึ่งมีแนวโน้มความต้องการเพิ่มขึ้น แรงงานต่างด้าวที่ได้รับใบอนุญาตทำงานในจังหวัดกำแพงเพชร ณ เดือนมิถุนายน ๒๕๖๓ มีจำนวนทั้งสิ้น ๖,๕๕๑ คน นายจ้าง ๑,๓๑๖ คน เป็นแรงงานต่างด้าวเข้าเมืองถูกกฎหมาย จำแนกตามลักษณะการเข้าเมือง ส่วนใหญ่เป็นแรงงานต่างด้าว ๓ สัญชาติ คือ เมียนมา ลาว และกัมพูชา สรุปรายละเอียดได้ ดังนี้

๑.แรงงานต่างด้าวเข้าเมืองถูกกฎหมาย	จำนวน ๖,๕๕๑ คน
๑.๑ ประเภททั่วไป	จำนวน ๑๐๕ คน
๑.๒ พิสูจน์สัญชาติ	จำนวน ๓๐๗ คน
๑.๓ นำเข้า MOU	จำนวน ๒,๖๔๐ คน
๑.๔ พิสูจน์สัญชาติ ตาม มติ ครม.๒๐ สิงหาคม ๒๕๖๒	จำนวน ๓,๔๑๒ คน
๑.๕ ชนกลุ่มน้อย	จำนวน ๘๗ คน

มาตรา ๕๙ ประเภททั่วไป

ประเภทอาชีพที่ได้รับอนุญาตทำงานมากที่สุด ๓ อันดับแรก ได้แก่

๑. ผู้ประกอบอาชีพด้านการสอน	จำนวน ๙๓ คน
๒. ผู้จัดการ	จำนวน ๕ คน
๓. เจ้าหน้าที่ประชาสัมพันธ์	จำนวน ๒ คน

มาตรา ๖๓ ประเภทชนกลุ่มน้อย

ประเภทอาชีพที่ได้รับอนุญาตทำงานมากที่สุด ๓ อันดับแรก ได้แก่

๑. งานกรรมกร	จำนวน ๕๕ คน
๒. งานทำไร่	จำนวน ๒๐ คน
๓. ลูกจ้างในครัวเรือนส่วนบุคคล	จำนวน ๔ คน

แรงงานต่างด้าว ๓ สัญชาติ (เมียนมา ลาว และกัมพูชา)

ประเภทพิสูจน์สัญชาติ

ประเภทกิจการที่ได้รับอนุญาตทำงานมากที่สุด ๓ อันดับแรก ได้แก่

๑. กิจการเกษตรและปศุสัตว์	จำนวน ๑๐๙ คน
๒. กิจการต่อเนื่องการเกษตร	จำนวน ๔๑ คน
๓. กิจการผลิตหรือจำหน่ายวัสดุก่อสร้าง	จำนวน ๓๗ คน

ประเภทนำเข้ามาตาม MOU

ประเภทกิจการที่ได้รับใบอนุญาตทำงานมากที่สุด ๓ อันดับแรก ได้แก่

๑. กิจการเกษตรและปศุสัตว์	จำนวน	๙๒๒ คน
๒. กิจการต่อเนื่องการเกษตร	จำนวน	๕๘๗ คน
๓. กิจการก่อสร้าง	จำนวน	๕๓๗ คน

ประเภทพิสูจน์สัญชาติ ตาม มติ ครม.๒๐ สิงหาคม ๒๕๖๒

ประเภทกิจการที่ได้รับใบอนุญาตทำงานมากที่สุด ๓ อันดับแรก ได้แก่

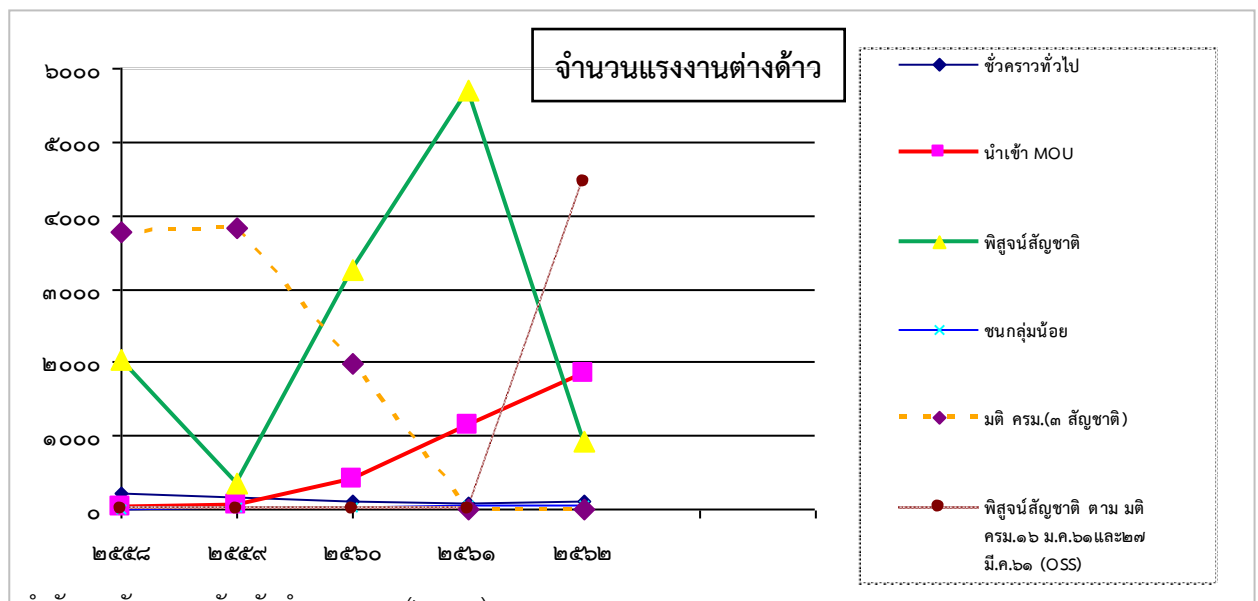
๑. กิจการเกษตรและปศุสัตว์	จำนวน	๑,๖๔๖ คน
๒. กิจการต่อเนื่องการเกษตร	จำนวน	๓๓๖ คน
๓. กิจการงานบ้าน	จำนวน	๓๐๕ คน

ตาราง ๒-๔๐ แร้งงานต่างด้าวที่ได้รับใบอนุญาตทำงานในจังหวัดกำแพงเพชร ปี ๒๕๕๖ - ๒๕๖๐

แรงงานต่างด้าวที่ได้รับใบอนุญาตทำงาน	ปี ๒๕๕๘	ปี ๒๕๕๙	ปี ๒๕๖๐	ปี ๒๕๖๑	ปี ๒๕๖๒
๑. ชั่วคราวทั่วไป	๒๒๓	๑๗๓	๑๐๑	๗๗	๑๑๖
๒. นำเข้า MOU	๑๕	๔๘	๔๑๘	๑,๑๔๐	๑,๘๔๖
๓. พิสูจน์สัญชาติ	๒,๐๔๒	๓๔๔	๓,๒๖๔	๕,๖๙๘	๙๑๒
๔. พิสูจน์สัญชาติ ตามมติ ครม.๑๖ ม.ค.๖๑ และ ๒๗ มี.ค.๖๑ (OSS)	-	-	-	-	๔,๔๕๙
๕. ชนกลุ่มน้อย	๙	๒๕	๓๒	๕๓	๕๒
๖. มติครม.(๓ สัญชาติ)	๓,๗๗๒	๓,๘๓๙	๑,๙๙๔	-	-
รวม	๖,๐๖๑	๔,๔๒๙	๕,๘๐๙	๖,๙๖๘	๗,๓๘๕

ที่มา : สำนักงานจัดหางานจังหวัดกำแพงเพชร (๒๕๖๓)

แผนภูมิ ๒-๒๓ แร้งงานต่างด้าวที่มีใบอนุญาตทำงานและทำงานในจังหวัดกำแพงเพชร



ที่มา : สำนักงานจัดหางานจังหวัดกำแพงเพชร (๒๕๖๓)

๒.๒.๑๑ การเข้าถึงน้ำประปา

ประปาส่วนภูมิภาค

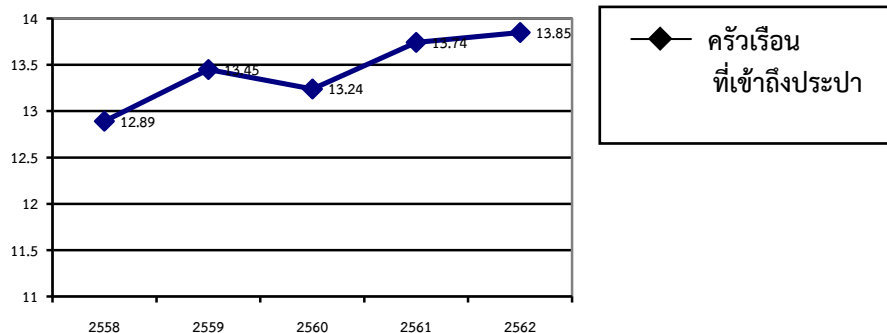
จำนวนของครัวเรือนของจังหวัดกำแพงเพชร ที่เข้าถึงน้ำประปา (การประปาส่วนภูมิภาค) ในปี พ.ศ.๒๕๖๒ มีจำนวน ๓๓,๘๒๗ ราย จากจำนวนครัวเรือนทั้งหมดของจังหวัดจำนวน ๒๔๔,๒๗๕ ครัวเรือน หรือคิดเป็นร้อยละ ๑๓.๘๕ แต่ถ้าหากพิจารณาจากแนวโน้มจำนวนผู้ใช้น้ำประปาตั้งแต่ปี พ.ศ.๒๕๕๘-๒๕๖๒ แล้ว มีแนวโน้มเพิ่มสูงขึ้นทุกปี แต่ทั้งนี้นอกจากน้ำประปาของการประปาส่วนภูมิภาคแล้ว ยังมีน้ำประปาที่ผลิตจากระบบประปาหมู่บ้านอีกด้วย การพิจารณาการเข้าถึงน้ำประปาของจังหวัดในส่วนภูมิภาค จึงควรพิจารณาจากครัวเรือนที่ได้รับน้ำประปาจากระบบประปาดังกล่าว

ตาราง ๒-๔๑ ครัวเรือนที่เข้าถึงน้ำประปาของการประปาส่วนภูมิภาค

ข้อมูล	ปี พ.ศ.				
	๒๕๕๘	๒๕๕๙	๒๕๖๐	๒๕๖๑	๒๕๖๒
๑ ผู้ใช้น้ำ (ราย)	๓๐,๙๕๒	๓๑,๙๕๖	๓๒,๗๐๔	๓๓,๒๔๓	๓๓,๘๒๗
๒ ปริมาณน้ำผลิตจริง (ลบ.ม.)	๙,๒๘๔,๘๕๖	๙,๕๖๘,๒๗๐	๙,๓๙๑,๓๙๑	๙,๒๖๖,๒๐๓	๙,๗๙๙,๙๐๐
๓ ปริมาณน้ำขาย (ลบ.ม.)	๖,๕๕๖,๔๑๓	๖,๗๑๘,๖๓๑	๖,๖๖๓,๗๓๔	๖,๖๘๕,๕๐๖	๖,๙๙๙,๙๖๖
๔ ครัวเรือน	๒๔๐,๐๘๙	๒๓๗,๕๕๕	๒๔๗,๐๘๐	๒๔๑,๙๙๓	๒๔๔,๒๗๕
ครัวเรือนที่เข้าถึงน้ำประปา (%)	๑๒.๘๙	๑๓.๔๕	๑๓.๒๔	๑๓.๗๔	๑๓.๘๕
ร้อยละครัวเรือนที่เข้าถึงน้ำประปาเฉลี่ย ๕ ปี (%) = ๑๓.๔๓					

ที่มา : การประปาส่วนภูมิภาค/สำนักงานสถิติแห่งชาติ (๒๕๖๓)

แผนภูมิ ๒-๒๔ ครัวเรือนที่เข้าถึงน้ำประปาของการประปาส่วนภูมิภาค



ที่มา : การประปาส่วนภูมิภาค/สำนักงานสถิติแห่งชาติ (๒๕๖๓)

ประปาหมู่บ้าน

จังหวัดกำแพงเพชรมีหมู่บ้านที่มีระบบประปาหมู่บ้านใช้แล้ว จำนวน ๙๐๓ หมู่บ้าน คิดเป็นร้อยละ ๙๕.๖ โดยมีระบบประปาหมู่บ้านถึง จำนวน ๑,๑๘๖ แห่ง จากจำนวนหมู่บ้านทั้งหมด ๙๔๕ หมู่บ้าน และยังมีหมู่บ้านที่ยังไม่มีระบบประปาหมู่บ้านอีกเพียง จำนวน ๔๒ หมู่บ้าน เท่านั้น หรือคิดเป็นร้อยละ ๔.๔ แต่ทั้งนี้หมู่บ้านที่ยังไม่มีระบบประปาดังกล่าว บางหมู่บ้านก็ใช้ประปาหมู่บ้านร่วมกับหมู่บ้านอื่น หรือระบบประปาภูเขา หรือจากประปาส่วนภูมิภาคจังหวัดตาก รวมทั้งมีบางหมู่บ้านที่ใช้น้ำจากบ่อน้ำตื้น

ตาราง ๒-๔๒ หมู่บ้านที่มีและไม่มีประปาหมู่บ้าน

ที่	อำเภอ	จำนวนหมู่บ้าน	หมู่บ้านที่มีประปาหมู่บ้าน			หมู่บ้านที่ยังไม่มีประปาหมู่บ้าน
			จำนวนหมู่บ้าน		จำนวนประปา (แห่ง)	
			จำนวน (หมู่บ้าน)	ร้อยละ		
๑	เมืองกำแพงเพชร	๒๑๔	๒๐๖	๙๖.๓	๒๒๖	๘
๒	ชาณุวรลักษบุรี	๑๓๘	๑๓๔	๙๗.๑	๒๐๒	๔
๓	ไทรงาม	๗๓	๗๓	๑๐๐	๑๐๒	-

ที่	อำเภอ	จำนวนหมู่บ้าน	หมู่บ้านที่มีประปาหมู่บ้าน			หมู่บ้านที่ยังไม่มีประปาหมู่บ้าน
			จำนวนหมู่บ้าน		จำนวนประปา (แห่ง)	
			จำนวน (หมู่บ้าน)	ร้อยละ		
๔	ทรายทองวัฒนา	๓๘	๓๘	๑๐๐	๔๙	-
๕	บึงสามัคคี	๔๕	๔๔	๙๗.๘	๔๘	๑
๖	พรานกระต่าย	๑๑๑	๙๘	๘๘.๓	๑๑๐	๑๓
๗	ลานกระบือ	๗๐	๖๗	๙๕.๗	๑๒๒	๓
๘	ปางศิลาทอง	๔๒	๔๒	๑๐๐	๗๙	-
๙	คลองลาน	๖๘	๖๑	๘๙.๗	๘๕	๗
๑๐	คลองขลุง	๑๐๓	๑๐๒	๙๙.๐	๑๒๕	๑
๑๑	โกสัมพีนคร	๔๓	๓๘	๘๘.๔	๓๘	๕
	รวม	๙๔๕	๙๐๓	๙๕.๖	๑๑๘๖	๔๒

ที่มา : สำนักงานส่งเสริมการปกครองท้องถิ่นจังหวัดกำแพงเพชร

๒.๑๒ การเข้าถึงไฟฟ้า

จากข้อมูลจำนวนผู้ใช้ไฟฟ้าพบว่า คร่าวเรือนของจังหวัดกำแพงเพชรที่เข้าถึงไฟฟ้า (การไฟฟ้าส่วนภูมิภาค) ตั้งแต่ปี พ.ศ.๒๕๕๗ - ๒๕๖๑ มีอัตราเพิ่มขึ้นทุกปี โดยในปี พ.ศ. ๒๕๖๑ มีจำนวน ๒๑๙,๐๓๔ ราย จากจำนวนครัวเรือนทั้งหมด ๒๔๑,๙๙๐ ครัวเรือน หรือคิดเป็นร้อยละ ๙๐.๕๑ สำหรับสาเหตุที่มีครัวเรือนใช้ไฟฟ้าไม่ครอบคลุมมีหลายประการ เช่น บ้านเช่า หรือหอพักที่มีเลขที่บ้านหลายเลขที่บ้านที่อยู่ในบริเวณเดียวกันแต่ยื่นคำร้องขอใช้ไฟฟ้าเพียง ๑ ราย แต่จะแยกมิเตอร์ภายในเอง หรือครัวเรือนอาจจะอยู่ในพื้นที่หวงห้าม เช่น เขตอุทยานแห่งชาติ เขตอุทยานประวัติศาสตร์ เป็นต้น

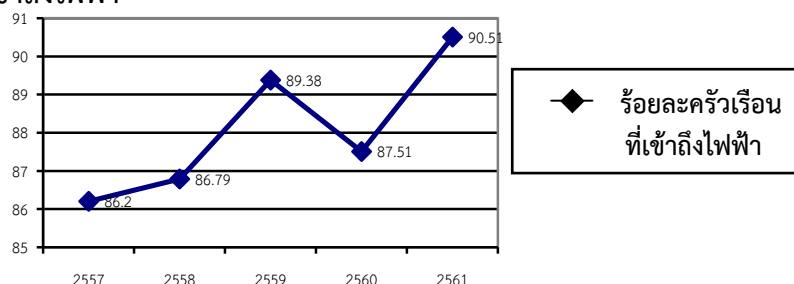
ตาราง ๒-๔๓ ครัวเรือนที่เข้าถึงไฟฟ้า

ข้อมูล	ปี พ.ศ.				
	๒๕๕๗	๒๕๕๘	๒๕๕๙	๒๕๖๐	๒๕๖๑
๑. ผู้ใช้ไฟฟ้า (ราย)	๒๐๔,๓๒๐	๒๐๘,๓๖๗	๒๑๒,๓๓๕	๒๑๖,๒๑๑	๒๑๙,๐๓๔
๒. พลังงานไฟฟ้าที่จำหน่ายและใช้ (กิโลวัตต์-ชม.)	๒๙๙,๘๐๐,๖๐๖	๓๑๕,๗๐๑,๐๒๐	๓๒๘,๘๕๕,๙๔๑	๓๒๗,๑๓๓,๒๔๖	๓๓๒,๐๐๕,๐๖๕
๓. ครัวเรือน	๒๓๗,๐๔๐	๒๔๐,๐๙๐	๒๓๗,๕๖๐	๒๔๗,๐๘๐	๒๔๑,๙๙๐
ครัวเรือนที่เข้าถึงไฟฟ้า (%)	๘๖.๒๐	๘๖.๗๙	๘๙.๓๘	๘๗.๕๑	๙๐.๕๑

ร้อยละครัวเรือนที่เข้าถึงไฟฟ้าเฉลี่ย ๕ ปี (%) = ๘๘.๐๘

ที่มา : การไฟฟ้าส่วนภูมิภาค/สำนักงานสถิติแห่งชาติ (๒๕๖๒)

แผนภูมิ ๒-๒๕ ครัวเรือนที่เข้าถึงไฟฟ้า



ที่มา : การไฟฟ้าส่วนภูมิภาค/สำนักงานสถิติแห่งชาติ (๒๕๖๒)

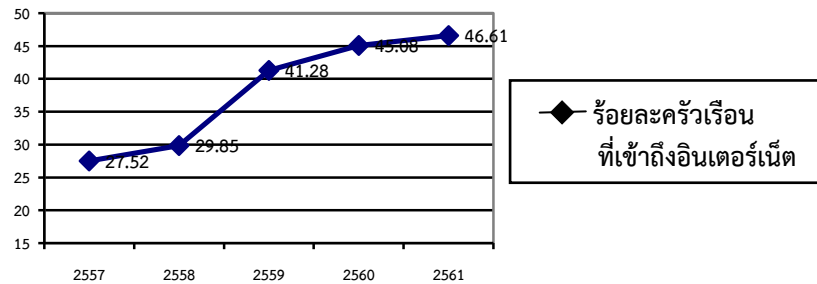
๒.๒.๑๓ อัตราการเข้าถึงอินเทอร์เน็ตของประชากร

จังหวัดกำแพงเพชร มีประชากรที่ใช้อินเทอร์เน็ตในปี พ.ศ.๒๕๕๗ - พ.ศ.๒๕๖๑ มีอัตราเพิ่มอย่างต่อเนื่อง เฉลี่ยเพิ่มร้อยละ ๓๗.๘๘ โดยในปี พ.ศ.๒๕๖๑ มีผู้ใช้อินเทอร์เน็ต จำนวน ๓๓๙,๒๔๙ คน จากจำนวนประชากร ๗๒๗,๘๐๗ คน หรือคิดเป็น ร้อยละ ๔๖.๖๑ สูงกว่าค่ากลางประเทศซึ่งอยู่ที่ร้อยละ ๔๖.๘๒ (ปี พ.ศ.๒๕๖๐) ตาราง ๒-๔๔ ประชากรที่เข้าถึงอินเทอร์เน็ต

ข้อมูล	ปี พ.ศ.				
	๒๕๕๗	๒๕๕๘	๒๕๕๙	๒๕๖๐	๒๕๖๑
๑. ผู้ใช้อินเทอร์เน็ต (คน)	๒๐๐,๔๓๗	๒๑๖,๙๘๙	๒๙๙,๐๕๗	๓๒๕,๓๒๓	๓๓๙,๒๔๙
๒. จำนวนประชากร (คน)	๗๒๙,๕๒๒	๗๓๐,๑๕๘	๗๒๙,๕๔๒	๗๒๙,๑๓๓	๗๒๗,๘๐๗
ประชากรที่เข้าถึงอินเทอร์เน็ต (%)	๒๗.๔๘	๒๙.๗๒	๔๐.๙๙	๔๔.๖๒	๔๖.๖๑
ร้อยละประชากรที่เข้าถึงอินเทอร์เน็ตเฉลี่ย ๕ ปี (%) = ๓๗.๘๘					

ที่มา : สำนักงานสถิติแห่งชาติ (๒๕๖๓)

แผนภูมิ ๒-๒๖ ประชากรที่เข้าถึงอินเทอร์เน็ต



ที่มา : สำนักงานสถิติแห่งชาติ (๒๕๖๓)

๒.๓ การวิเคราะห์ข้อมูลทรัพยากรธรรมชาติและสิ่งแวดล้อม

๒.๓.๑ ด้านสภาพดินและการใช้ประโยชน์ที่ดิน

จังหวัดกำแพงเพชร มีเนื้อที่ทั้งหมดประมาณ ๕,๓๗๙,๖๘๑ ไร่ ตั้งอยู่ในเขตลุ่มน้ำปิง ลุ่มน้ำยม ลุ่มน้ำน่าน ลุ่มน้ำเจ้าพระยา และลุ่มน้ำสะแกกรัง มีรายละเอียดการใช้ประโยชน์ที่ดิน ดังนี้

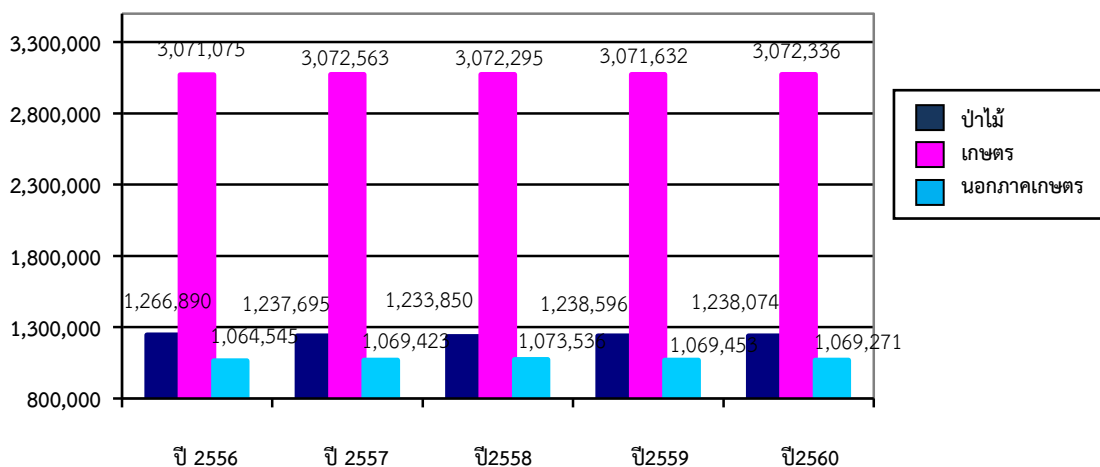
ตาราง ๒-๔๕ การใช้ประโยชน์ที่ดิน

ประเภทเนื้อที่	เนื้อที่ (ไร่) (อัตราการเปลี่ยนแปลง : %)				
	๒๕๕๖	๒๕๕๗	๒๕๕๘	๒๕๕๙	๒๕๖๐
๑. เนื้อที่ป่าไม้	๑,๒๔๔,๐๖๐ (-๑.๘๐ %)	๑,๒๓๗,๖๙๕ (-๐.๕ %)	๑,๒๓๓,๘๕๐ (-๐.๓ %)	๑,๒๓๘,๕๙๖ (+๐.๔ %)	๑,๒๓๘,๐๗๔ (-๐.๐๔ %)
๒. เนื้อที่ถือครองทางการเกษตร	๓,๐๗๑,๐๗๕ (-๐.๐๑ %)	๓,๐๗๒,๕๖๓ (+๐.๑ %)	๓,๐๗๒,๒๙๕ (-๐.๐๑ %)	๓,๐๗๑,๖๓๒ (-๐.๐๒ %)	๓,๐๗๒,๓๓๖ (+๐.๐๒ %)
๒.๑ ที่นา	๑,๔๔๙,๕๕๒ (-๐.๐๑ %)	๑,๔๔๙,๙๐๓ (+๐.๐๒ %)	๑,๔๔๙,๘๖๓ (-๐.๐๑ %)	๑,๔๔๙,๒๒๙ (-๐.๐๔ %)	๑,๔๔๘,๘๖๘ (-๐.๐๒ %)
๒.๒ ที่พืชไร่	๑,๓๑๙,๗๖๓ (+๐.๐๒ %)	๑,๓๒๐,๒๐๐ (+๐.๐๓ %)	๑,๓๑๙,๘๑๐ (-๐.๐๓ %)	๑,๓๒๐,๐๔๙ (+๐.๐๒ %)	๑,๓๒๐,๒๐๐ (+๐.๐๑ %)
๒.๓ ที่ไม้ผลและไม้ยืนต้น	๑๕๘,๔๓๕ (-๐.๒ %)	๑๕๘,๗๘๙ (+๐.๒ %)	๑๕๙,๑๒๐ (+๐.๒ %)	๑๕๘,๘๕๔ (-๐.๒ %)	๑๕๙,๖๘๙ (+๐.๕๓ %)
๒.๔ ที่สวนผักและไม้ดอก	๓,๙๓๓ (-๑.๒ %)	๓,๙๕๗ (+๐.๖ %)	๓,๙๖๗ (+๐.๓ %)	๓,๙๖๑ (-๐.๒ %)	๔,๐๐๘ (+๑.๑๙ %)

ประเภทเนื้อที่	เนื้อที่ (ไร่) (อัตราการเปลี่ยนแปลง : %)				
	๒๕๕๖	๒๕๕๗	๒๕๕๘	๒๕๕๙	๒๕๖๐
๒.๕ เนื้อที่ใช้ประโยชน์ ทางการเกษตรอื่นๆ	๑๓๙,๓๙๓ (+๐.๑ %)	๑๓๙,๗๑๓ (+๐.๒ %)	๑๓๙,๕๓๖ (-๐.๑ %)	๑๓๙,๕๓๙ (+๐.๐๑ %)	๑๓๙,๕๗๑ (+๐.๐๒ %)
๓. เนื้อที่นอกการเกษตร	๑,๐๖๔,๕๔๕ (+๒.๒ %)	๑,๐๖๙,๔๒๓ (+๐.๕ %)	๑,๐๗๓,๕๓๖ (+๐.๔ %)	๑,๐๖๙,๔๕๓ (-๒๐.๔ %)	๑,๐๖๙,๒๗๑ (-๐.๐๒ %)
รวม	๕,๓๗๙,๖๘๑	๕,๓๗๙,๖๘๑	๕,๓๗๙,๖๘๑	๕,๓๗๙,๖๘๑	๕,๓๗๙,๖๘๑

ที่มา : สำนักงานเศรษฐกิจการเกษตร (๒๕๖๒)

แผนภูมิ ๒-๒๗ การใช้ประโยชน์ที่ดิน



การใช้ประโยชน์ที่ดิน

ที่มา : สำนักงานเศรษฐกิจการเกษตร (๒๕๖๒)

๒.๓.๒ การเปลี่ยนแปลงพื้นที่ป่าไม้

จากข้อมูลการแปลภาพถ่ายดาวเทียม Sentinel-2 และข้อมูลภาพถ่ายดาวเทียม Landsat ๘ บันทึกภาพปี พ.ศ.๒๕๖๒ ของสำนักจัดการที่ดินป่าไม้ กรมป่าไม้ พบว่าจังหวัดกำแพงเพชร มีเนื้อที่ป่าไม้จำนวน ๑,๒๔๘,๑๒๑.๖๖ ไร่ (๑,๙๙๖.๙๙ ตารางกิโลเมตร) หรือคิดเป็นร้อยละ ๒๓.๔๖ ของพื้นที่จังหวัด เมื่อเปรียบเทียบกับข้อมูลเนื้อที่ป่าไม้ในปีที่ผ่านมา พ.ศ.๒๕๖๑ เนื้อที่ป่าไม้ของจังหวัดกำแพงเพชร มีจำนวน ๑,๒๔๗,๒๗๓.๓๘ ไร่ (๑,๙๙๕.๖๔ ตารางกิโลเมตร) หรือคิดเป็นร้อยละ ๒๓.๔๔ แล้วพบว่าเนื้อที่ป่าไม้นั้นเพิ่มขึ้น ๘๘๙.๒๘ ไร่ (๑.๓๖ ตารางกิโลเมตร) หรือคิดเป็นร้อยละ ๐.๐๒

ตาราง ๒-๔๖ เปรียบเทียบเนื้อที่ป่าไม้ในจังหวัดกำแพงเพชร ระหว่างปี พ.ศ.๒๕๓๘-๒๕๖๒

ปี พ.ศ.	เนื้อที่จังหวัด		เนื้อที่ป่าไม้		ร้อยละของพื้นที่จังหวัด
	(ตร.กม.)	(ไร่)	(ตร.กม.)	(ไร่)	
๒๕๓๘	๘,๖๐๗.๔๙	๕,๓๗๙,๖๘๑.๒๕	๒,๐๔๙	๑,๒๘๐,๖๒๕	๒๓.๘๐
๒๕๔๑	๘,๖๐๗.๔๙	๕,๓๗๙,๖๘๑.๒๕	๒,๐๐๓	๑,๒๕๑,๘๗๕	๒๓.๒๗
๒๕๔๓	๘,๖๐๗.๕	๕,๓๗๙,๖๘๗.๕	๒,๑๘๔.๗	๑,๓๖๕,๔๓๗.๕	๒๕.๓๘
๒๕๔๗	๘,๖๐๗.๔๙	๕,๓๗๙,๖๘๑.๒๕	๑๙๗๐.๙๒	๑,๒๓๑,๘๗๕	๒๒.๙๐
๒๕๔๘	๘,๖๐๗.๔๙	๕,๓๗๙,๖๘๑.๒๕	๑,๙๐๒.๘๓	๑,๑๘๙,๒๖๘.๗๕	๒๒.๑๑
๒๕๔๙	๘,๖๐๗.๔๙	๕,๓๗๙,๖๘๑.๒๕	๑,๘๙๙.๘๕	๑,๑๘๗,๔๐๖.๒๕	๒๒.๐๗
๒๕๕๒	๘,๖๐๗.๔๙	๕,๓๗๙,๖๘๑.๒๕	๒,๐๙๘.๖๙	๑,๓๑๑,๖๘๑.๒๕	๒๔.๓๘

ปี พ.ศ.	เนื้อที่จังหวัด		เนื้อที่ป่าไม้		
	(ตร.กม.)	(ไร่)	(ตร.กม.)	(ไร่)	ร้อยละของพื้นที่จังหวัด
๒๕๕๔	๘,๖๐๗.๔๙	๕,๓๗๙,๖๘๑.๒๕	๒,๐๒๗.๐๓	๑,๒๖๖,๘๙๓.๗๕	๒๓.๕๕
๒๕๕๖	๘,๕๑๒.๑	๕,๓๒๐,๐๖๒.๕	๑,๙๙๐.๕	๑,๒๔๔,๐๖๐.๔๙	๒๓.๓๘
๒๕๕๗	๘,๕๑๒.๐๕	๕,๓๒๐,๐๓๑.๓๖	๑,๙๘๐.๓๑	๑,๒๓๗,๖๙๕.๓๘	๒๓.๒๖
๒๕๕๘	๘,๕๑๒.๔๕	๕,๓๒๐,๒๗๙.๒๒	๑,๙๗๔.๑๖	๑,๒๓๓,๘๔๙.๖๙	๒๓.๑๙
๒๕๕๙	๘,๕๑๒.๔๕	๕,๓๒๐,๒๗๙.๒๒	๑,๙๘๑.๗๖	๑,๒๓๘,๕๙๖.๔๔	๒๓.๒๘
๒๕๖๐	๘,๕๑๒.๔๕	๕,๓๒๐,๒๗๙.๒๒	๑,๙๘๐.๙๒	๑,๒๓๘,๐๗๓.๕๕	๒๓.๒๗
๒๕๖๑	๘,๕๑๒.๔๕	๕,๓๒๐,๒๗๙.๒๒	๑,๙๙๕.๖๓	๑,๒๔๗,๒๗๓.๓๘	๒๓.๔๔
๒๕๖๒	๘,๕๑๒.๔๕	๕,๓๒๐,๒๗๙.๒๒	๑,๙๙๖.๙๙	๑,๒๔๘,๑๒๑.๖๖	๒๓.๔๖

ที่มา : ข้อมูลสถิติอุทยานแห่งชาติ สัตว์ป่า และพันธุ์พืช (ปี ๒๕๕๗ - ๒๕๕๒)

ข้อมูลสถิติกรมป่าไม้ (ปี ๒๕๓๘ - ๒๕๔๓ และ ปี ๒๕๕๖ - ๒๕๖๒)

จังหวัดกำแพงเพชรมีการเปลี่ยนแปลง พื้นที่ป่าไม้ในช่วงระหว่าง ปี พ.ศ. ๒๕๕๖ - ๒๕๕๘ ลดลงอย่างต่อเนื่อง แต่อัตราการลดของพื้นที่ป่าไม้มีกลับมีอัตราที่ลดลง คือใน ปี ๒๕๕๖ ลดลง ๑.๘๐% ปี ๒๕๕๗ ลดลง ๐.๕๑% ปี ๒๕๕๘ ลดลง ๐.๓๑% แต่ในปี ๒๕๕๙ พื้นที่ป่าไม้กลับเพิ่มขึ้น ๐.๓๘% และกลับลดลงอีกเล็กน้อยในปี ๒๕๖๐ ลดลง ๐.๐๔%

ตาราง ๒-๔๗ การเปลี่ยนแปลงพื้นที่ป่าไม้

รายการ	ปี พ.ศ.				
	๒๕๕๘	๒๕๕๙	๒๕๖๐	๒๕๖๑	๒๕๖๒
เนื้อที่ป่า (ไร่)	๑,๒๓๓,๘๔๙.๖๙	๑,๒๓๘,๕๙๖.๔๔	๑,๒๓๘,๐๗๓.๕๕	๑,๒๔๗,๒๗๓.๓๘	๑,๒๔๘,๑๒๑.๖๖
อัตราการเปลี่ยนแปลง (ร้อยละ)	- ๐.๓๑	+ ๐.๓๘	- ๐.๐๔	+ ๐.๗๔	+ ๐.๐๒
ร้อยละของอัตราการเปลี่ยนแปลงพื้นที่ป่าไม้ ประจำปี พ.ศ.๒๕๕๗ - ๒๕๖๑ = + ๐.๑๘					

ที่มา : กรมป่าไม้ (๒๕๖๒)

๒.๓.๓ ทรัพยากรดิน

จากการศึกษาข้อมูลภูมิสารสนเทศ (GIS) ทรัพยากรดิน จังหวัดกำแพงเพชร (Landplan ๓.๐ กรมพัฒนาที่ดิน, ๒๕๕๕) จำแนกกลุ่มดินเป็นดินบนพื้นที่ราบต่ำ มีเนื้อที่ร้อยละ ๓๒.๔๒ ของจังหวัด และดินบนพื้นที่ดอน มีเนื้อที่ ร้อยละ ๔๘.๕๘ ของจังหวัด นอกจากนี้เป็นพื้นที่ที่ไม่สามารถหรือไม่เหมาะสมที่จะพัฒนาเพื่อการเกษตรชลประทาน รายละเอียดแสดงในตาราง

ตาราง ๒-๔๘ จำแนกกลุ่มดินที่พบในจังหวัดกำแพงเพชร

กลุ่มดิน	เขตลุ่มน้ำ เนื้อที่ (ไร่)					รวม	
	ปัง	ยม	น่าน	เจ้าพระยา	สะแกกรัง	เนื้อที่ (ไร่)	ร้อยละ
ดินบนพื้นที่ราบต่ำ	๖๓๓,๖๐๓	๕๙๕,๗๑๐	๔๐๒,๗๓๓	๙๙,๖๘๐	๑๒,๔๕๔	๑,๗๔๔,๑๘๐	๓๒.๔๒
ดินบนพื้นที่ดอน	๑,๔๖๓,๙๘๖	๕๓๕,๐๐๐	๑๗๒,๐๔๖	๓๐๓,๐๖๙	๑๓๙,๑๑๖	๒,๖๑๓,๒๑๗	๔๘.๕๘
พื้นที่ลาดชันเชิงซ้อน	๗๙๘,๗๗๘	๓๒,๑๙๔	๕,๔๖๒	๒,๗๕๙	๑๗๕,๗๑๑	๑,๐๑๕,๙๐๔	๑๘.๘๗
พื้นที่ชุมชนและสิ่งปลูกสร้าง	๙๖๓	๒,๔๐๓	-	-	-	๓,๓๖๖	๐.๐๖
พื้นที่น้ำ	๙๕๘	๖๑๓	๑๔๕	-	-	๑,๗๑๖	๐.๐๓

กลุ่มดิน	เขตลุ่มน้ำ เนื้อที่ (ไร่)					รวม	
	ปัง	ยม	น่าน	เจ้าพระยา	สะแกกรัง	เนื้อที่ (ไร่)	ร้อยละ
พื้นที่อื่นๆ	๓๗	๒,๒๖๑	-	-	-	๒,๒๙๘	๐.๐๔
รวม	๒,๘๙๘,๓๒๕	๑,๑๖๘,๑๘๑	๕๘๐,๓๘๖	๔๐๕,๕๐๘	๓๒๗,๒๘๑	๕,๓๗๙,๖๘๑	๑๐๐

ที่มา : กรมพัฒนาที่ดิน

๒.๓.๔ ลำน้ำและแหล่งน้ำธรรมชาติ

จังหวัดกำแพงเพชร อยู่ในเขตลุ่มน้ำปังเป็นส่วนใหญ่ โดยประกอบด้วยลุ่มน้ำสาขาต่างๆ

๑) ลุ่มน้ำสาขา แม่น้ำปังส่วนที่ ๔ : พื้นที่ ๑,๘๙๗,๕๐๐ ไร่ มีลำน้ำย่อยสายหลักๆ ที่สำคัญ ได้แก่ ห้วยตาก ห้วยปะแหนะ ห้วยทราย คลองประตาง คลองสขยม

๒) ลุ่มน้ำสาขา คลองวังเจ้า : พื้นที่ ๔๐๐,๐๐๐ ไร่ มีลำน้ำย่อยสายหลักๆ ที่สำคัญ ได้แก่ คลองแขยง คลองข้าวเจ้า สขขุนหมาก คลองแม่ยะมา รวมอยู่ในปริมาณน้ำท่าในแม่น้ำปัง ณ จุดพิจารณา (P.๑๘)

ก่อนเข้าจังหวัดกำแพงเพชร

๓) ลุ่มน้ำสาขาคลองแม่ระกา : พื้นที่ ๕๕๕,๐๐๐ ไร่ มีลำน้ำย่อยสายหลักๆ ที่สำคัญ ได้แก่ คลองชะยาง คลองวังน้ำแดง คลองสมอโคน เป็นต้น

๔) ลุ่มน้ำสาขาคลองสวนหมาก : พื้นที่ ๖๗๓,๖๕๐ ไร่ มีลำน้ำย่อยสายหลักๆ ที่สำคัญ ได้แก่ คลองไผ่ตัน คลองจำปา คลองเตอะโค๊ะ คลองผู้ใหญ่เลา คลองบัวน้อย คลองไพร และคลองคะยาง

๕) ลุ่มน้ำสาขาแม่น้ำปังตอนล่าง : พื้นที่ ๓,๒๒๒ ตารางกิโลเมตร คิดเป็นพื้นที่ ๒,๐๑๓,๗๕๐ ไร่ มีพื้นที่ลุ่มน้ำย่อย ดังนี้

- ลุ่มน้ำปังตอนล่าง (๑) พื้นที่ ๒๗๕ ตารางกิโลเมตร

- ลุ่มน้ำคลองขลุ้ง พื้นที่ ๘๓๐ ตารางกิโลเมตร

- ลุ่มน้ำปังตอนล่าง (๒) พื้นที่ ๑,๓๑๐ ตารางกิโลเมตร

- ลุ่มน้ำปังตอนล่าง (๓) พื้นที่ ๕๖๒ ตารางกิโลเมตร

ลุ่มน้ำสาขาแม่น้ำปังตอนล่าง มีลำน้ำย่อยสายหลัก ๆ ที่สำคัญ ได้แก่ คลองแขยง คลองขลุ้ง คลองวังยาง คลองน้ำเย็น คลองวังวัด

๒.๓.๕ สถานการณ์สาธารณสุข

สถานการณ์ภัยแล้ง

พื้นที่การเกษตรส่วนใหญ่อยู่ในพื้นที่เกษตรน้ำฝน โดยสัดส่วนระหว่างพื้นที่ชลประทานต่อพื้นที่เกษตรในลุ่มน้ำสาขา คลองวังเจ้า คลองสวนหมาก และลุ่มน้ำปังตอนล่างมีการพัฒนาเพียงร้อยละ ๙ ร้อยละ ๑๔ และร้อยละ ๒๓ ตามลำดับ ทำให้พื้นที่การเกษตรโดยส่วนใหญ่ประสบปัญหาการขาดแคลนน้ำในภาวะที่ฝนทิ้งช่วง โดยพื้นที่ที่มีความเสี่ยงมากส่วนใหญ่อยู่ในบริเวณอำเภอเมืองกำแพงเพชร อำเภอลำน้ำสัก อำเภอลำน้ำสัก อำเภอลำน้ำสัก อำเภอลำน้ำสัก อำเภอลำน้ำสัก อำเภอลำน้ำสัก อำเภอลำน้ำสัก อำเภอลำน้ำสัก อำเภอลำน้ำสัก อำเภอลำน้ำสัก

ตาราง ๒-๔๙ สรุปรายละเอียดพื้นที่ภัยแล้ง

ที่	อำเภอ	สรุปรายละเอียดพื้นที่ภัยแล้ง (รายปี)									
		ปี ๒๕๕๙		ปี ๒๕๖๐		ปี ๒๕๖๑		ปี ๒๕๖๒		ปี ๒๕๖๓	
		ตำบล	หมู่บ้าน	ตำบล	หมู่บ้าน	ตำบล	ตำบล	ตำบล	หมู่บ้าน	ตำบล	หมู่บ้าน
๑	ขามเฒ่า	๑๑	๘๓	-	-	-	-	๘	๗๐	-	-
๒	โกสัมพีนคร	๓	๑๘	-	-	-	-	-	-	-	-
๓	เมืองกำแพงเพชร	๑๕	๒๑๔	-	-	-	-	๘	๙๔	-	-

ที่	อำเภอ	สรุปรายละเอียดพื้นที่ภัยแล้ง (รายปี)									
		ปี ๒๕๕๙		ปี ๒๕๖๐		ปี ๒๕๖๑		ปี ๒๕๖๒		ปี ๒๕๖๓	
		ตำบล	หมู่บ้าน	ตำบล	หมู่บ้าน	ตำบล	ตำบล	ตำบล	หมู่บ้าน	ตำบล	หมู่บ้าน
๔	คลองขลุง	๗	๔๐	-	-	-	-	๔	๑๐	-	-
๕	คลองลาน	๔	๕๘	-	-	-	-	๔	๕๘	-	-
๖	ปางศิลาทอง	๓	๔๒	-	-	-	-	-	-	-	-
๗	พรานกระต่าย	๕	๓๔	-	-	-	-	-	-	-	-
๘	บึงสามัคคี	๔	๓๐	-	-	-	-	-	-	-	-
๙	ทรายทองวัฒนา	๒	๖	-	-	-	-	-	-	-	-
๑๐	ไพศาลี	-	-	-	-	-	-	-	-	-	-
๑๑	ลานกระบือ	-	-	-	-	-	-	-	-	-	-
	รวม	๕๔	๕๒๕	-	-	-	-	๒๔	๒๓๒	-	-

ที่มา : สำนักงานป้องกันและบรรเทาสาธารณภัยจังหวัดกำแพงเพชร (ข้อมูล ณ กรกฎาคม ๒๕๖๓)

สถานการณ์อุทกภัย วาตภัย

พื้นที่จังหวัดกำแพงเพชร เป็นภูเขาสลับซับซ้อน บางช่วงเป็นเนินเขาเตี้ยๆ สลับที่ราบ ดังนี้

๑) พื้นที่ฝั่งตะวันตกของแม่น้ำปิง ประกอบไปด้วย ลำคลองธรรมชาติสายหลักหลายสายที่ไหลลงสู่แม่น้ำปิง เช่น คลองวังเจ้า คลองสวนหมาก คลองขลุง โดยต้นน้ำของคลองธรรมชาติดังกล่าวจะเป็นแนวภูเขาสูง ในช่วงฤดูฝนมักเกิดฝนตกหนักและมีปริมาณน้ำฝนอยู่ในเกณฑ์สูง จนเป็นสาเหตุทำให้เกิดน้ำป่าไหลหลากจากพื้นที่ต้นน้ำ และไหลหลากมาตามลำคลองธรรมชาติดังกล่าว ซึ่งเป็นสาเหตุทำให้เกิดน้ำท่วมฉับพลัน น้ำป่าไหลหลาก และดินโคลนถล่ม

๒) สำหรับพื้นที่ฝั่งตะวันออกของแม่น้ำปิง สภาพภูมิประเทศส่วนใหญ่ในพื้นที่เป็นที่ราบจากฝั่งซ้ายของแม่น้ำปิง ไปจรดฝั่งขวาของแม่น้ำยมในเขตจังหวัดสุโขทัย จังหวัดพิจิตร และจังหวัดนครสวรรค์ ปัญหาน้ำท่วมที่เกิดในพื้นที่จะเกิดจากปริมาณฝนที่ตกหนักในพื้นที่ (น้ำท่วมขัง) และจากการไหลหลากของปริมาณน้ำมาตามลำน้ำสาขาต่าง ๆ (น้ำล้นตลิ่ง) บริเวณตอนเหนือของจังหวัดกำแพงเพชร ประกอบกับการที่แม่น้ำยมมีระดับสูง ทำให้การระบายน้ำไปยังแม่น้ำยมเป็นไปได้ช้า และปริมาณน้ำดังกล่าวยังทำให้เกิดผลกระทบกับพื้นที่ฝั่งขวาของแม่น้ำยมของจังหวัดพิจิตรเป็นบริเวณกว้างอีกด้วย ซึ่งก่อให้เกิดความเสียหายต่อชีวิตและทรัพย์สินดังนี้

ตาราง ๒-๕๐ สรุปรายละเอียดสถานการณ์อุทกภัย วาตภัย

ปี	ประเภทภัย	รายละเอียด	การช่วยเหลือ จำนวนเงิน (บาท)
๒๕๕๙	อุทกภัย	<ul style="list-style-type: none"> ▪ ประชาชนได้รับผลกระทบ ๘ อำเภอ ๓๑ ตำบล ๒๖๐ หมู่บ้าน ๑๗,๘๔๓ คน ๖,๑๒๓ ครัวเรือน บ้านพักอาศัย ๑,๕๕๕ หลัง ▪ ความเสียหายทางการเกษตร นาข้าว ๒๗,๙๔๔ ไร่,พืชไร่ ๑๑,๔๕๕ ไร่, พืชสวน ๒๗๓ ไร่, บ่อปลา ๑๙๓ บ่อ, สิ่งสาธารณประโยชน์ (ถนน) ๑๖๐ สาย ▪ คิดเป็นมูลค่าความเสียหายทั้งสิ้น ๒๐,๔๖๘,๔๐๐ บาท ▪ การให้ความช่วยเหลือ ดังนี้ <ul style="list-style-type: none"> - จังหวัดกำแพงเพชร (เงินอุดหนุน) เป็นเงิน ๒๓,๗๓๙,๗๕๗.๙๙ บาท - ซ่อมแซมถนนลูกรัง รวม ๑๐๐ โครงการ 	๒๖,๕๐๕,๖๒๘.๒๔

ปี	ประเภทภัย	รายละเอียด	การช่วยเหลือ จำนวนเงิน (บาท)
๒๕๖๐	อุทกภัย	จังหวัดกำแพงเพชร ได้เกิดอุทกภัย ปี ๒๕๖๐ รวม ๒ ครั้ง ได้แก่ ครั้งที่ ๑ <ul style="list-style-type: none"> ▪ ประชาชนได้รับผลกระทบ ๘ อำเภอ ๖๐ ตำบล ๖๐๒ หมู่บ้าน ๑๐๕,๙๖๗ คน ๓๐,๔๔๓ ครัวเรือน บ้านพักอาศัย ๑๙,๗๗๓ หลัง เสียชีวิต ๑ ราย ▪ ความเสียหายด้านการเกษตร นาข้าว ๙๔,๖๒๗ ไร่,พืชไร่ ๖๖,๖๐๕ ไร่, พืชสวน ๑,๑๑๕ ไร่ ▪ ความเสียหายด้านประมง บ่อปลา ๒๐,๑๒๐ บ่อ ▪ สาธารณูปโภค ถนน ๑๔๕ สาย ▪ คิดเป็นมูลค่าความเสียหายทั้งสิ้น ๒๘,๕๗๘,๓๙๘ บาท ▪ การให้ความช่วยเหลือ ดังนี้ <ul style="list-style-type: none"> - ถุงยังชีพ จำนวน ๕๐๐ ชุด - ค่าจัดการศพ จำนวน ๑ ราย เป็นเงิน ๕๐,๐๐๐ บาท - งบเงินอุดหนุนราชการฯ เป็นเงิน ๔๐,๘๖๑,๗๑๔.๗๕ บาท - งบประมาณกระทรวงเกษตรฯ เป็นเงิน ๕๕,๘๒๙,๙๘๐.๕๐ บาท 	๙๗,๒๔๑,๖๙๕.๒๕
		ครั้งที่ ๒ <ul style="list-style-type: none"> ▪ ประชาชนได้รับผลกระทบ ๓ อำเภอ ๑๐ ตำบล ๕๒ หมู่บ้าน ๙,๔๙๗ คน ๒,๗๒๖ ครัวเรือน บ้านพักอาศัย ๔๐๐ หลัง ▪ ความเสียหายทางด้านการเกษตร นาข้าว ๒,๗๘๓ ไร่,พืชไร่ ๑๐๘ ไร่, พืชสวน ๒ ไร่ ▪ สาธารณูปโภค ถนน ๓๓ สาย ▪ คิดเป็นมูลค่าความเสียหายทั้งสิ้น ๒๐,๐๐๐ บาท 	๘๓,๕๑๘.๐๗
		ครั้งที่ ๓ <ul style="list-style-type: none"> - ประชาชนได้รับผลกระทบ ๘ อำเภอ ๑๐ ตำบล ๓๒๓ หมู่บ้าน ๑๗,๗๑๔ คน ๖,๘๖๗ ครัวเรือน บ้านพักอาศัย ๒๑๓ หลัง - ความเสียหายทางด้านการเกษตร นาข้าว ๒๒,๕๘๒ ไร่,พืชไร่ ๒๗,๑๓๙ ไร่,พืชสวน ๖๙๖ ไร่,บ่อปลา ๖๘ บ่อถนน ๒๒๒ สาย - คิดเป็นมูลค่าความเสียหายทั้งสิ้น ๒๐,๔๕๑,๖๑๙ บาท 	๑)เงินอุดหนุนราชการฯ เป็นเงิน ๔๗๗,๗๓๕.๒๕ บาท ๒)งบประมาณสนับสนุนจาก ก.เกษตรฯ เป็นเงิน ๒๘,๓๒๔,๒๗๖ บาท
๒๕๖๒	อุทกภัย	<ul style="list-style-type: none"> ▪ ประชาชนได้รับผลกระทบ ๒ อำเภอ ๕ ตำบล ๑๓ หมู่บ้าน ๒๘๐ คน ๗๖ ครัวเรือน บ้านพักอาศัย ๒๘ หลัง ▪ ความเสียหายด้านการเกษตร พืชไร่ ๑,๑๗๐.๒๕ ไร่, พืชสวน ๑๙ ไร่ ▪ ความเสียหายด้านประมง บ่อปลา ๓๖ บ่อ ▪ สิ่งสาธารณประโยชน์ (ถนน) ๒๔ สาย 	๕๗๖,๙๐๕.๒๕
	น้ำหลาก	<ul style="list-style-type: none"> ▪ ประชาชนได้รับผลกระทบ ๒ อำเภอ ๕ ตำบล ๘ หมู่บ้าน ๙๐ คน ๑๑ ครัวเรือน ▪ ความเสียหายด้านประมง กระชังปลา ๑,๓๐๐ กระชัง ▪ คิดเป็นมูลค่าความเสียหายทั้งสิ้น ๑๕,๐๐๐,๐๐๐ บาท 	๕๕๒,๑๙๕

ปี	ประเภทภัย	รายละเอียด	การช่วยเหลือ จำนวนเงิน (บาท)
๒๕๕๙	วาตภัย	<ul style="list-style-type: none"> ▪ ประชาชนได้รับความเดือดร้อน ๑๑ อำเภอ ๗๑ ตำบล ๓๙๙ หมู่บ้าน ๑๐,๙๕๔ คน ๓,๓๙๒ ครัวเรือน บ้านพักอาศัย ๓,๓๕๒ หลัง ▪ พื้นที่ทางการเกษตร เช่น นา ๗๕ ไร่ พืชสวน ๗๕๙ ไร่ และพืชไร่ ๔ ไร่ โรงเก็บพืชผลฯ ๑๑ หลัง วัด ๓ แห่ง ศาลาพักผ่อน ๑ หลัง อาคารอเนกประสงค์ ๑ หลัง โรงเรียน ๓ แห่ง ▪ สิ่งสาธารณประโยชน์เสียหาย เช่น เสาไฟฟ้า ๒๔ ต้น สถานที่ราชการ ๓ แห่ง ▪ คิดเป็นมูลค่าเสียหายทั้งสิ้น ๕,๓๒๖,๖๓๒ บาท 	-
๒๕๖๐	วาตภัย	<ul style="list-style-type: none"> ▪ ประชาชนได้รับความเดือดร้อน ๑๐ อำเภอ ๖๔ ตำบล ๓๗๔ หมู่บ้าน บ้านพักอาศัย ๒,๐๘๓ หลัง สถานที่ราชการ ๖ แห่ง ▪ พื้นที่ทางการเกษตร เช่น นาข้าว ๖๗๘ ไร่, พืชสวน ๑,๗๐๔ ไร่, พืชไร่ ๓๗๖ ไร่, สวนผลไม้ ๖ ไร่ ▪ คิดเป็นมูลค่าความเสียหาย ๗,๒๙๖,๖๘๕ บาท ▪ การให้ความช่วยเหลือ <ul style="list-style-type: none"> - จังหวัดกำแพงเพชร (เงินอุดหนุน) เป็นเงิน ๒,๔๑๑,๗๗๙ บาท - อปท. เป็นเงิน ๖,๑๗๘,๙๐๕.๒๖ บาท 	๘,๕๙๐,๖๘๐.๒๖
๒๕๖๑	วาตภัย	<ul style="list-style-type: none"> ▪ ประชาชนได้รับความเดือดร้อน ๑๑ อำเภอ ๕๕ ตำบล ๒๗๖ หมู่บ้าน ▪ ราษฎรได้รับความเสียหาย ๔,๔๘๑ คน ๑,๗๓๗ ครัวเรือน บ้านพักอาศัย ๑,๖๘๙ หลัง สถานที่ราชการ ๓ แห่ง,คอก/โรงเก็บพืชผล ๙ หลัง, วัด ๖ แห่ง,เสาไฟฟ้า ๑๐ ต้น ▪ พื้นที่ทางการเกษตร เช่น นาข้าว ๒๐๒ ไร่, พืชสวน ๔๘๓ ไร่, พืชไร่ ๑๘๘ ไร่ คิดเป็นมูลค่าความเสียหาย ๙,๖๙๐,๒๑๐ บาท ▪ การให้ความช่วยเหลือ <ul style="list-style-type: none"> - จังหวัดกำแพงเพชร (เงินอุดหนุน) เป็นเงิน ๔๒๒,๘๖๐ บาท - อปท. เป็นเงิน ๖๗๕,๐๖๔.๙๒ บาท 	๑,๐๙๗,๙๔๒.๙๒
๒๕๖๒	วาตภัย	<ul style="list-style-type: none"> ▪ ประชาชนได้รับความเดือดร้อน ๑๑ อำเภอ ๖๘ ตำบล ๖๐๒ หมู่บ้าน ▪ ราษฎรได้รับความเสียหาย ๙,๐๗๖ คน ๓,๑๙๑ ครัวเรือน บ้านพักอาศัย ๒,๘๔๓ หลัง สถานที่ราชการ ๑๐ แห่ง,คอก/โรงเก็บพืชผล ๑๘ หลัง,วัด ๑๓ แห่ง ▪ พื้นที่ทางการเกษตร เช่น นาข้าว ๘๙๖ ไร่, พืชสวน ๙๑๘.๒๐ ไร่, พืชไร่ ๑,๙๙๒.๕๐ ไร่ ▪ คิดเป็นมูลค่าความเสียหาย ๑๒,๖๐๑,๑๔๐ บาท ▪ การให้ความช่วยเหลือ <ul style="list-style-type: none"> - จังหวัดกำแพงเพชร (เงินอุดหนุน) เป็นเงิน ๑,๕๒๘,๒๖๓.๕๐ บาท - อปท. เป็นเงิน ๕๑,๓๓๖ บาท 	๑,๕๗๙,๕๗๙.๕๐
๒๕๖๓	วาตภัย	<ul style="list-style-type: none"> ▪ ประชาชนได้รับความเดือดร้อน ๘ อำเภอ ๖๔ ตำบล ๔๐๔ หมู่บ้าน ▪ ราษฎรได้รับความเสียหาย ๘,๕๖๕ คน ๓,๔๑๘ ครัวเรือน บ้านพักอาศัย ๓,๒๙๗ หลัง สถานที่ราชการ (โรงเรียน) ๒ แห่ง,คอก/โรงเก็บพืชผล ๑๔ หลัง,วัด ๒ แห่ง ▪ พื้นที่ทางการเกษตร เช่น พืชสวน ๑,๒๑๘.๕๐ ไร่, พืชไร่ ๘๙.๗๕ ไร่ ▪ คิดเป็นมูลค่าความเสียหาย ๓,๔๙๑,๓๐๐ บาท ▪ การให้ความช่วยเหลือ 	๗๕๕,๗๕๓

ปี	ประเภทภัย	รายละเอียด	การช่วยเหลือ จำนวนเงิน (บาท)
		- จังหวัดกำแพงเพชร (เงินอุดหนุน) เป็นเงิน ๕๖๕,๙๒๐ บาท - อปท. เป็นเงิน ๑๘๙,๘๓๓ บาท - สำนักงานเหล่ากาชาด (ถุงยังชีพ) ๒,๓๓๔ ถุง	

ที่มา : สำนักงานป้องกันและบรรเทาสาธารณภัยจังหวัดกำแพงเพชร (ข้อมูล ณ กรกฎาคม ๒๕๖๓)

๒.๓.๗ ปริมาณขยะ

จังหวัดกำแพงเพชรมีองค์กรปกครองส่วนท้องถิ่นทั้งสิ้น ๘๙ แห่ง (เทศบาลเมือง ๓ แห่ง, เทศบาลตำบล ๒๒ แห่ง และองค์การบริหารส่วนตำบล ๖๔ แห่ง) ในปีงบประมาณ พ.ศ.๒๕๖๒ มีขยะที่เกิดขึ้นในพื้นที่ประมาณ ๓๐๐ ตันต่อวัน โดยมีองค์กรปกครองส่วนท้องถิ่นจำนวน ๒ แห่ง ที่มีสถานที่กำจัดขยะมูลฝอยอย่างถูกหลักวิชาการ ได้แก่ สถานีกำจัดขยะมูลฝอยของเทศบาลเมืองกำแพงเพชร (Sanitary landfill) และสถานที่กำจัดขยะมูลฝอยของเทศบาลตำบลลานกระบือ (MBT) มีองค์กรปกครองส่วนท้องถิ่น จำนวน ๑๖ แห่ง ที่มีสถานที่กำจัดขยะมูลฝอยที่ยังไม่ถูกต้องตามหลักวิชาการ (รูปแบบ Controlled Dump จำนวน ๙ แห่ง Open Dump จำนวน ๗ แห่ง และ Incinerator จำนวน ๑ แห่ง) มีองค์กรปกครองส่วนท้องถิ่นที่นำขยะมูลฝอยที่เกิดขึ้นในพื้นที่ นำไปทิ้งร่วมกับองค์กรปกครองส่วนท้องถิ่นอื่น จำนวน ๓๐ แห่ง และมีองค์กรปกครองส่วนท้องถิ่น จำนวน ๔๑ แห่ง ที่ไม่มีสถานที่กำจัดขยะมูลฝอย

ตาราง ๒-๕๑ ปริมาณขยะมูลฝอย

ปริมาณขยะ (ตัน/วัน)	ปี พ.ศ.					
	๒๕๕๗	๒๕๕๘	๒๕๕๙	๒๕๖๐	๒๕๖๑	๒๕๖๒
รวม (ตัน/วัน)	๗๑๑	๗๐๓	๓๗๗.๒๘	๓๔๖.๔๑	๔๒๔.๘๐	๒๒๖.๐๘
รวม (ตัน/ปี)	๒๕๖,๑๙๗	๒๕๓,๒๒๔	๑๓๗,๗๐๗.๓๐	๑๒๖,๔๔๑	๑๕๕,๐๕๒	๘๒,๕๑๙.๒
อัตราการเปลี่ยนแปลง (%)	+๖.๑๒	-๑.๑๓	-๔๕.๖๒	-๘.๑๘	+๒๒.๖๓	-๔๖.๗๘
อัตราการเปลี่ยนแปลงเฉลี่ย ๖ ปี (%) -๑๒.๑๖						

ที่มา : สำนักงานทรัพยากรธรรมชาติและสิ่งแวดล้อมจังหวัดกำแพงเพชร (๒๕๖๓)

๒.๓.๘ สัดส่วนปริมาณการใช้น้ำมันเชื้อเพลิงเพื่อยานพาหนะต่อประชากร

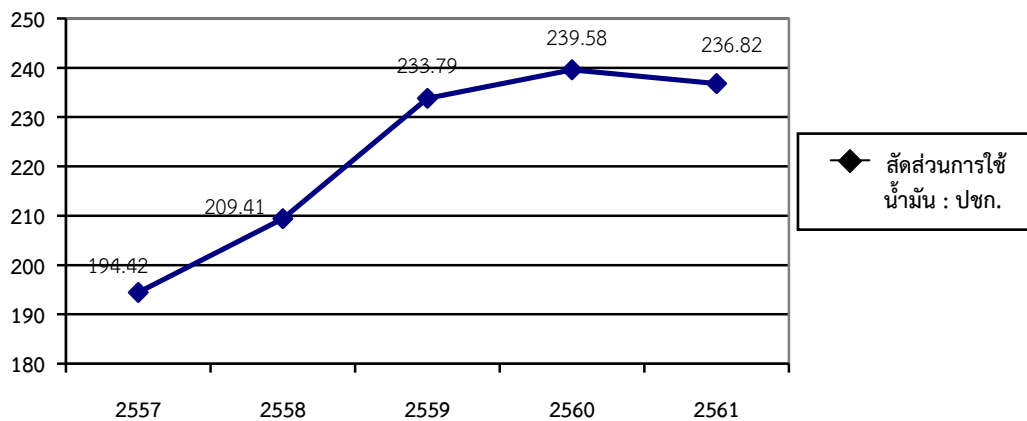
สัดส่วนปริมาณการใช้น้ำมันเชื้อเพลิงเพื่อยานพาหนะต่อประชากรของจังหวัดในปี พ.ศ.๒๕๕๗ - ๒๕๖๑ มีสัดส่วนที่เพิ่มขึ้น โดยในปี พ.ศ.๒๕๖๑ มีสัดส่วนปริมาณการใช้น้ำมันเชื้อเพลิงเพื่อยานพาหนะต่อประชากร ๒๓๖.๘๒ ลิตร/คน ต่ำกว่าค่ากลางประเทศ (ปี ๒๕๖๐) ซึ่งอยู่ที่ ๒๘๔ ลิตร/คน

ตาราง ๒-๕๒ สัดส่วนปริมาณการใช้น้ำมันเชื้อเพลิงเพื่อยานพาหนะต่อประชากร

ชนิดน้ำมันเชื้อเพลิง (พันลิตร)	ปี พ.ศ.				
	๒๕๕๗	๒๕๕๘	๒๕๕๙	๒๕๖๐	๒๕๖๑
น้ำมันเบนซิน	๓๒,๐๗๐.๑๐	๓๕,๘๒๔.๐๙	๔๐,๒๓๗.๕๒	๔๐,๔๒๘.๔๖	๔๑,๗๒๙.๔๗
น้ำมันดีเซล	๑๐๙,๗๖๑.๒๘	๑๑๗,๐๘๐.๒๔	๑๓๐,๓๒๕.๑๕	๑๓๔,๒๖๑.๐๑	๑๓๖,๖๓๑.๔๐
รวมปริมาณน้ำมันเชื้อเพลิง (พันลิตร)	๑๔๑,๘๓๑.๓๘	๑๕๒,๙๐๔.๓๓	๑๗๐,๕๖๒.๖๗	๑๗๔,๖๘๙.๔๗	๑๗๘,๓๖๐.๘๖
จำนวนประชากร (คน)	๗๒๙,๕๒๒	๗๓๐,๑๕๘	๗๒๙,๕๔๒	๗๒๙,๑๓๓	๗๒๗,๘๐๗
สัดส่วนการใช้น้ำมันเชื้อเพลิงต่อ ประชากร (ลิตร/คน)	๑๙๔.๔๒	๒๐๙.๔๑	๒๓๓.๗๙	๒๓๙.๕๘	๒๓๖.๘๒

ที่มา : สำนักงานสถิติแห่งชาติ (๒๕๖๒)

แผนภูมิ ๒-๒๘ สัดส่วนปริมาณการใช้น้ำมันเชื้อเพลิงเพื่อยานพาหนะต่อประชากร



ที่มา : สำนักงานสถิติแห่งชาติ (๒๕๖๒)

๒.๓.๙ สัดส่วนปริมาณการใช้ไฟฟ้าภาคครัวเรือนต่อประชากร

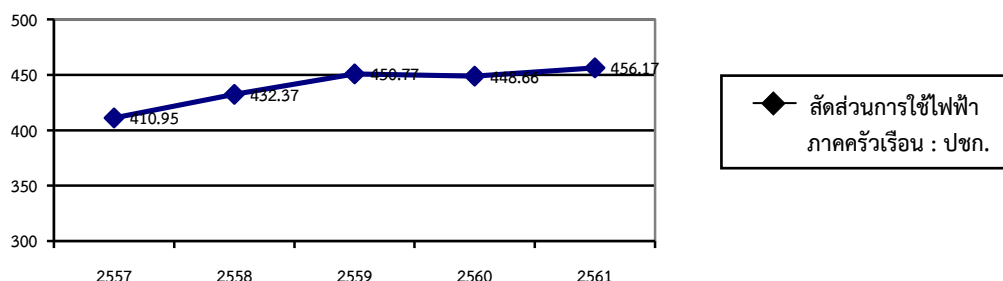
สัดส่วนปริมาณการใช้ไฟฟ้าภาคครัวเรือนต่อประชากรในปี พ.ศ.๒๕๕๗ – ๒๕๖๑ มีสัดส่วนการใช้ไฟฟ้าเพิ่มขึ้นทุกปี ในปี พ.ศ.๒๕๖๑ มีสัดส่วนอยู่ที่ ๔๕๖.๑๗ กิโลวัตต์-ชม./คน แต่ก็ยังต่ำกว่าค่ากลางของประเทศ (ปี ๒๕๖๐) ที่ ๔๙๓.๒๗ กิโลวัตต์-ชม./คน

ตาราง ๒-๕๓ สัดส่วนปริมาณการใช้ไฟฟ้าภาคครัวเรือนต่อประชากร

ข้อมูล	ปี พ.ศ.				
	๒๕๕๗	๒๕๕๘	๒๕๕๙	๒๕๖๐	๒๕๖๑
๑.พลังงานไฟฟ้าที่จำหน่ายและใช้ภาคครัวเรือน (กิโลวัตต์-ชม.)	๒๙๙,๘๐๐,๖๐๖	๓๑๕,๗๐๑,๐๒๐	๓๒๘,๘๕๕,๙๔๑	๓๒๗,๑๓๓,๒๔๖	๓๓๒,๐๐๕,๐๖๕
๒.ประชากร (คน)	๗๒๙,๕๒๒	๗๓๐,๑๕๘	๗๒๙,๕๔๒	๗๒๙,๑๓๓	๗๒๗,๘๐๗
สัดส่วนปริมาณการใช้ไฟฟ้าภาคครัวเรือนต่อประชากร (กิโลวัตต์-ชม./คน)	๔๑๐.๙๕	๔๓๒.๓๗	๔๕๐.๗๗	๔๔๘.๖๖	๔๕๖.๑๗
สัดส่วนปริมาณการใช้ไฟฟ้าภาคครัวเรือนต่อประชากร เฉลี่ย ๕ ปี (กิโลวัตต์-ชม./คน) = ๔๓๙.๗๙					

ที่มา : การไฟฟ้าส่วนภูมิภาค/ สำนักงานสถิติแห่งชาติ (๒๕๖๒)

แผนภูมิ ๒-๒๙ สัดส่วนปริมาณการใช้ไฟฟ้าภาคครัวเรือนต่อประชากร



ที่มา : การไฟฟ้าส่วนภูมิภาค/สำนักงานสถิติแห่งชาติ (๒๕๖๒)

๒.๓.๑๐ สัดส่วนปริมาณการใช้ไฟฟ้าภาคที่ไม่ใช่ครัวเรือนต่อผลิตภัณฑ์มวลรวมจังหวัด (GPP)

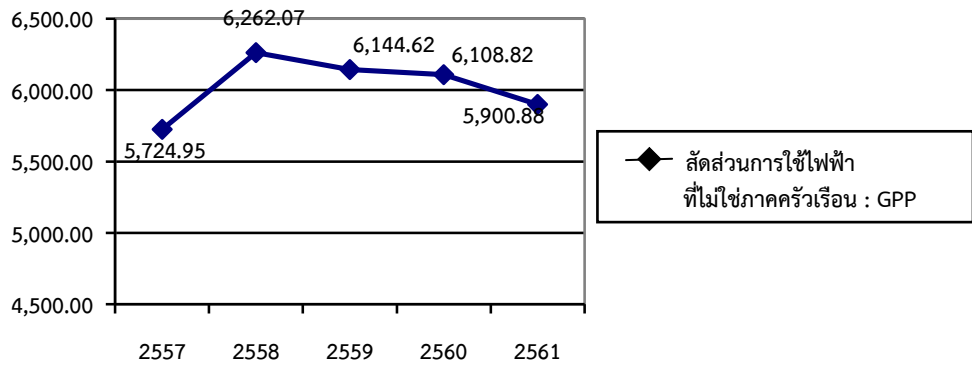
สัดส่วนปริมาณการใช้ไฟฟ้าภาคที่ไม่ใช่ครัวเรือนต่อผลิตภัณฑ์มวลรวมจังหวัด (GPP) ในปี พ.ศ.๒๕๕๗ – ๒๕๕๘ มีสัดส่วนเพิ่มขึ้น แต่ในปี พ.ศ.๒๕๕๙ – ๒๕๖๑ กลับลดลงอย่างต่อเนื่อง โดยมีสัดส่วนในปี ๒๕๖๑ อยู่ที่ ๕,๙๐๐.๘๘ กิโลวัตต์-ชม./ล้านบาท ต่ำกว่าค่ากลางประเทศที่ ๗,๕๕๔.๕๖ กิโลวัตต์-ชม./ล้านบาท

ตาราง ๒-๕๔ สัดส่วนปริมาณการใช้ไฟฟ้าภาคที่ไม่ใช่ครัวเรือนต่อผลิตภัณฑ์มวลรวมจังหวัด (GPP)

ข้อมูล	ปี พ.ศ.				
	๒๕๕๗	๒๕๕๘	๒๕๕๙	๒๕๖๐	๒๕๖๑
๑.พลังงานไฟฟ้าที่จำหน่ายและใช้ภาคที่ไม่ใช่ครัวเรือน (กิโลวัตต์-ชม.)	๖๓๒,๕๑๕,๐๐๖	๖๓๙,๕๗๖,๑๑๑	๖๕๗,๗๐๑,๔๙๗	๖๗๐,๙๕๐,๔๖๔	๖๙๔,๕๖๓,๐๑๓
๒.ผลิตภัณฑ์มวลรวมจังหวัด ณ ราคาประจำปี (ล.บ.)	๑๑๐,๔๘๔	๑๐๒,๑๓๕	๑๐๗,๐๓๗	๑๐๙,๘๓๓	๑๑๗,๗๐๕
สัดส่วนปริมาณการใช้ไฟฟ้าภาคที่ไม่ใช่ครัวเรือนต่อ GPP (กิโลวัตต์-ชม./ล.บ.)	๕,๗๒๔.๙๕	๖,๒๖๒.๐๗	๖,๑๔๔.๖๒	๖,๑๐๘.๘๒	๕,๙๐๐.๘๘
สัดส่วนปริมาณการใช้ไฟฟ้าภาคที่ไม่ใช่ครัวเรือนต่อ GPP เฉลี่ย ๕ ปี (กิโลวัตต์-ชม./ล.บ.) = ๖,๐๒๘.๒๗					

ที่มา : การไฟฟ้าส่วนภูมิภาค/สำนักงานสถิติแห่งชาติ (๒๕๖๓)

แผนภูมิ ๒-๓๐ สัดส่วนปริมาณการใช้ไฟฟ้าภาคที่ไม่ใช่ครัวเรือนต่อผลิตภัณฑ์มวลรวมจังหวัด (GPP)



ที่มา : การไฟฟ้าส่วนภูมิภาค/สำนักงานสถิติแห่งชาติ (๒๕๖๓)

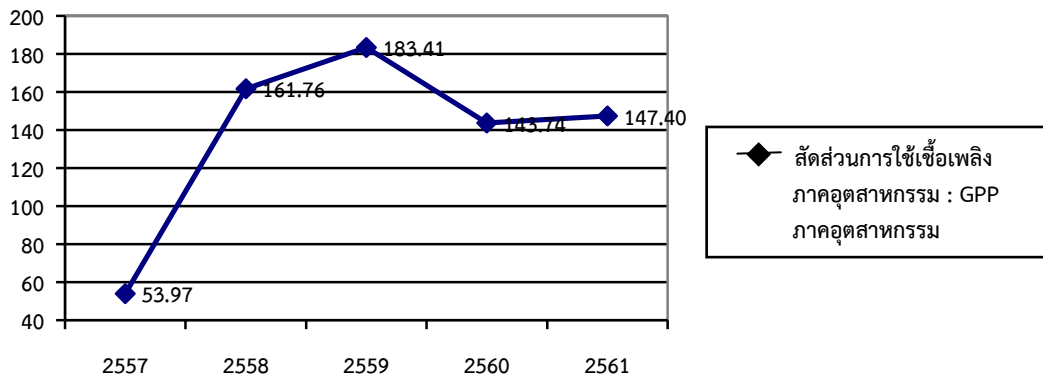
๒.๓.๑๑ สัดส่วนปริมาณการใช้น้ำมันเชื้อเพลิงในภาคอุตสาหกรรมต่อผลิตภัณฑ์มวลรวม (GPP) ณ ราคาประจำปีภาคอุตสาหกรรม

ตาราง ๒-๕๕ สัดส่วนปริมาณการใช้น้ำมันเชื้อเพลิงในภาคอุตสาหกรรมต่อผลิตภัณฑ์มวลรวม (GPP) ณ ราคาประจำปีภาคอุตสาหกรรม

ชนิดน้ำมันเชื้อเพลิง (พันลิตร)	ปี พ.ศ.				
	๒๕๕๗	๒๕๕๘	๒๕๕๙	๒๕๖๐	๒๕๖๑
น้ำมันเตา (ลิตร)	๑,๒๒๗,๐๘๐	๔,๒๘๔,๗๖๐	๖,๖๘๖,๒๓๐	๔,๕๙๖,๘๓๐	๔,๕๙๖,๘๓๐
ผลิตภัณฑ์มวลรวม (GPP) ณ ราคาประจำปี ภาคอุตสาหกรรม (ล.บ.)	๒๒,๗๓๗	๒๖,๔๘๙	๓๖,๔๕๖	๓๑,๙๘๐	๓๑,๑๘๖
สัดส่วนการใช้น้ำมันเชื้อเพลิงภาคอุตสาหกรรมต่อ GPP ภาคอุตสาหกรรม (ลิตร/ล.บ.)	๕๓.๙๗	๑๖๑.๗๖	๑๘๓.๔๑	๑๔๓๗.๔	๑๔๗.๔๐

ที่มา : สำนักงานสถิติแห่งชาติ (๒๕๖๓)

แผนภูมิ ๒-๓๑ สัดส่วนปริมาณการใช้น้ำมันเชื้อเพลิงในภาคอุตสาหกรรมต่อผลิตภัณฑ์มวลรวม (GPP) ราคาประจำปีภาคอุตสาหกรรม



ที่มา : สำนักงานสถิติแห่งชาติ (๒๕๖๓)

๒.๓.๑๒ ความสามารถในการเบิกจ่ายงบประมาณของจังหวัดกำแพงเพชร

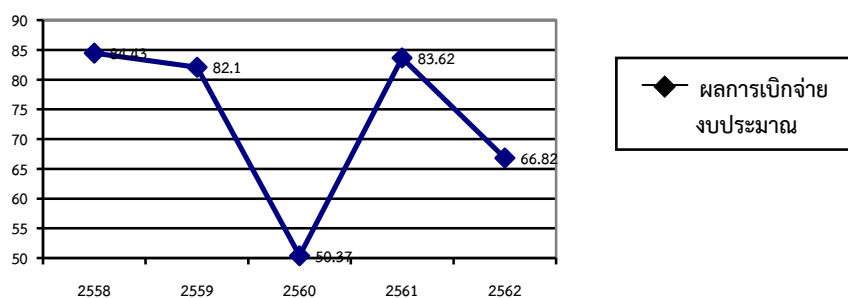
ความสามารถในการเบิกจ่ายงบประมาณของจังหวัดกำแพงเพชร (งบประมาณตามแผนปฏิบัติราชการจังหวัด) ในปี พ.ศ.๒๕๕๘ ร้อยละ ๘๔.๔๓ ต่ำกว่าค่าเฉลี่ยประเทศที่ร้อยละ ๙๒.๑๑ ส่วนในปี ๒๕๕๙-๒๕๖๒ ก็มีการเบิกจ่ายที่ลดลงและเพิ่มขึ้นสลับกันไป

ตาราง ๒-๕๖ ความสามารถในการเบิกจ่ายงบประมาณของจังหวัดกำแพงเพชร (งบประมาณตามแผนปฏิบัติราชการจังหวัด)

ข้อมูล	ปี พ.ศ.				
	๒๕๕๘	๒๕๕๙	๒๕๖๐	๒๕๖๑	๒๕๖๒
ผลการเบิกจ่ายงบประมาณตามแผนปฏิบัติราชการจังหวัดกำแพงเพชร (ร้อยละ)	๘๔.๔๓	๘๒.๑๐	๕๐.๓๗	๘๓.๖๒	๖๖.๘๒

ที่มา : กรมบัญชีกลาง (๒๕๖๓)

แผนภูมิ ๒-๓๒ ความสามารถในการเบิกจ่ายงบประมาณของจังหวัดกำแพงเพชร



๒.๔ สรุปประเด็นปัญหาและความต้องการของประชาชนเชิงพื้นที่

จังหวัดได้ดำเนินการจัดประชุมเชิงปฏิบัติการเพื่อรับฟังความคิดเห็นของประชาชนในพื้นที่ โดยมีผู้แทนจากอำเภอทั้งหมด ๑๑ อำเภอ ดังนี้ เมืองกำแพงเพชร ขาณุวรลักษบุรี คลองขลุง พรานกระต่าย ไทรงาม ลานกระบือ คลองลาน ทวายทองวัฒนา บึงสามัคคี ปางศิลาทอง โกสัมพีนคร เข้าร่วมประชุม และจังหวัดได้ดำเนินการสรุปประเด็นปัญหาและความต้องการที่ได้จากการประชุมเชิงปฏิบัติการและรวบรวมวิเคราะห์ข้อมูลความต้องการเพิ่มเติมจากแผนพัฒนาอำเภอ โดยนำเสนอผลที่ได้จากกระบวนการมีส่วนร่วมของภาคีการพัฒนาในภาพรวมออกเป็น ๔ ประเด็น ดังต่อไปนี้

ประเด็นที่ ๑ ปัญหาด้านเศรษฐกิจ

๑.๑ ปัญหาด้านโครงสร้างพื้นฐาน ประกอบด้วย

๑) **ปัญหาด้านถนนและการจราจร** มีสาเหตุมาจากเส้นทางคมนาคมที่ใช้สำหรับการลำเลียงผลผลิตทางการเกษตรขำรุคเป็นหลุมเป็นบ่อเนื่องจากอายุการใช้งานที่นานและมีการบรรทุกน้ำหนักเกิน และถนนที่ใช้ในการคมนาคมระหว่างหมู่บ้านยังไม่สะดวกซึ่งมีสาเหตุจากการขาดแคลนงบประมาณในการสนับสนุนการก่อสร้างและซ่อมแซมถนนที่ใช้ในการคมนาคมระหว่างหมู่บ้าน

๒) **ปัญหาด้านน้ำเพื่อการอุปโภคบริโภค** มีสาเหตุจากบางพื้นที่ประสบปัญหาขาดแคลนน้ำประปาเพื่อการอุปโภคบริโภค และบางแห่งน้ำประปาไม่สะอาด เนื่องจากระบบน้ำประปาเพื่อการอุปโภคบริโภคยังไม่ครอบคลุมทั่วพื้นที่

จากสาเหตุดังกล่าว จังหวัดจึงควรดำเนินการแก้ไขโดยพัฒนาโครงสร้างพื้นฐานเส้นทางคมนาคมให้ได้มาตรฐานและเพียงพอ สนับสนุนงบประมาณในการสร้าง ปรับปรุง และซ่อมแซมเส้นทางคมนาคมขนส่งระหว่างหมู่บ้าน รวมทั้งพัฒนาแหล่งน้ำเพื่อผลิตประปา และขยายเขตประปาให้ทั่วถึง ปรับปรุงระบบประปามือบ้าน และสร้างโรงผลิตน้ำสะอาดเพื่อบริโภคในชุมชน

๑.๒) ปัญหาด้านการประกอบอาชีพภาคเกษตร มีสาเหตุหลักจากองค์ประกอบดังต่อไปนี้

๑) **ราคาผลผลิตทางการเกษตรตกต่ำ** ต้นทุนในการผลิตสูง การระบาดของศัตรูพืช เกษตรกรขาดอำนาจต่อรองในเชิงธุรกิจ เนื่องจากพ่อค้าคนกลางกดราคาสินค้า ผลผลิตไม่มีคุณภาพ โดยเฉพาะการจัดหาวัตถุดิบและการทำการตลาดรวมทั้งขาดทักษะในการทำเกษตรปลอดภัย

๒) **ผลผลิตการเกษตรหลายชนิดยังไม่ได้มาตรฐาน มีสารเคมีปนเปื้อน** ไม่เป็นที่ยอมรับของผู้บริโภคและเกษตรกรยังใช้สารเคมีในการทำเกษตรกรรมทำให้ดินเสื่อม รวมทั้งขาดโรงเรียนเก็บผลผลิตการเกษตร เนื่องจากประชาชนส่วนใหญ่ยังขาดความรู้ ความเข้าใจในการใช้สารเคมี การทำการเกษตรโดยใช้ปุ๋ยอินทรีย์ยังไม่แพร่หลาย

๓) **เกษตรกรต้องซื้อข้าวสารบริโภค** เนื่องจากขาดเครื่องแปรรูปผลผลิต

๔) **เกษตรกรขาดแคลนแหล่งน้ำเพื่อใช้ในการเกษตร** ขาดแหล่งกักเก็บน้ำ อ่างเก็บน้ำ ฝายกั้นน้ำในพื้นที่บางส่วน ช่วงฤดูแล้งประสบปัญหาขาดแคลนน้ำในการทำเกษตรกรรมเป็นประจำ และในฤดูฝนมีน้ำป่าไหลหลาก มีน้ำท่วมขัง เนื่องจากมีแหล่งน้ำไม่เพียงพอ ไม่มีแม่น้ำไหลผ่าน และขาดอ่างเก็บน้ำขนาดใหญ่

๕) **ตลาดสินค้าเกษตรปลอดภัยมีจำนวนน้อย** เนื่องจากสินค้าเกษตรปลอดภัยจะมีต้นทุนการผลิตที่สูงทำให้ราคาสินค้าสูงกว่าสินค้าเกษตรทั่วไป

จากสาเหตุดังกล่าว จังหวัดจึงควรดำเนินการแก้ไขโดยส่งเสริมการรวมกลุ่มและผลิตเกษตรที่ปลอดภัยได้มาตรฐาน และลดต้นทุนในการผลิต ส่งเสริมการปลูกข้าวพันธุ์ดี จัดอบรมให้ความรู้แก่ประชาชนในการใช้สารเคมี โทษของสารเคมี ส่งเสริมการทำเกษตรทฤษฎีใหม่ให้แพร่หลายมากขึ้น และส่งเสริมการทำน้ำหมักชีวภาพแทนการซื้อปุ๋ยเคมี และให้ความรู้แก่เกษตรกรในการสร้างนวัตกรรมใหม่ด้วยตนเอง พัฒนาโรงสีชุมชนขนาดเล็ก จัดตั้งกลุ่มจำหน่ายข้าวสารปลอดสารพิษในหมู่บ้าน นอกจากนี้ ยังควรสนับสนุนงบประมาณในการจัดหาแหล่งน้ำ พัฒนาแหล่งน้ำ และปรับปรุงประสิทธิภาพระบบชลประทาน ก่อสร้างอ่างเก็บน้ำ ฝายกั้นน้ำ สร้างแก้มลิงกักเก็บน้ำ ขุดสระกักเก็บน้ำ ขุดลอกแหล่งน้ำเพื่อทำการเกษตร ส่งเสริมการปลูกพืชหมุนเวียน และให้ความรู้เกี่ยวกับการบำรุงรักษาดิน ตลอดจนรณรงค์ประชาสัมพันธ์ให้ผู้บริโภคหันมาใส่ใจสุขภาพ รวมทั้งเพิ่มช่องทางการจำหน่ายและขยายตลาดภายในจังหวัดและกลุ่มจังหวัด

๑.๓) ปัญหาด้านการท่องเที่ยว มีสาเหตุหลักดังต่อไปนี้

๑) **ขาดการประชาสัมพันธ์ด้านการท่องเที่ยว** การประชาสัมพันธ์ยังไม่ทั่วถึงและแพร่หลาย เนื่องจากขาดการบูรณาการจัดการท่องเที่ยวอย่างเป็นระบบ จังหวัดจึงควรดำเนินการแก้ไขโดยบูรณาการจัดการท่องเที่ยวอย่างเป็นระบบทุกภาคส่วนและจัดให้มีการประชาสัมพันธ์แหล่งท่องเที่ยวต่างๆ จัดทำป้ายแสดงแหล่งท่องเที่ยวให้ชัดเจน

ประเด็นที่ ๒ ปัญหาด้านสังคม

๒.๑ ปัญหาด้านการศึกษา มีสาเหตุจากการเด็กและเยาวชนที่ด้อยโอกาสไม่ได้รับการศึกษาต่อเนื่องจากพ่อแม่มีฐานะยากจน และมีการอพยพไปทำงานต่างถิ่น ซึ่งควรดำเนินการแก้ไขโดยจัดหาสวัสดิการสงเคราะห์เด็กและเยาวชนสนับสนุนทุนการศึกษาส่งเสริมอาชีพให้เยาวชนมีงานทำ

๒.๒ ปัญหาด้านสาธารณสุขและอนามัย มีสาเหตุจากการเดินทางมารักษาพยาบาลไม่สะดวกเนื่องจากพื้นที่อยู่ห่างไกลโรงพยาบาล และการเดินทางไปรับรักษาไม่สะดวก ซึ่งควรดำเนินการแก้ไขโดยจัดให้มีหน่วยงานพยาบาลเคลื่อนที่เดือนละ ๑ ครั้ง นอกจากนี้ ยังมีปัญหาการระบาดของโรคไข้เลือดออกเนื่องจากมีแหล่งเพาะพันธุ์ยุงลายตามบ้านเรือนของประชาชนในพื้นที่ ดังนั้นจึงจำเป็นต้องให้ความรู้ในการกำจัดลูกน้ำยุงลายแก่ประชาชนและกำหนดให้หน่วยงานที่เกี่ยวข้องฉีดพ่นยาฆ่ายุงลายในเขตพื้นที่

๒.๓ ปัญหาด้านการว่างงานและภาระหนี้สิน มีสาเหตุจากประชาชนมีรายได้น้อย มีหนี้สินครัวเรือนเป็นจำนวนมากและส่วนใหญ่เป็นหนี้นอกระบบ เนื่องจากไม่มีหลักทรัพย์ในการไปกู้ยืมจากสถาบันการเงิน และขาดแคลนงบประมาณในการประกอบอาชีพ ขาดการวางแผนการใช้จ่ายเงินและไม่มีอาชีพเสริม ซึ่งควรดำเนินการแก้ไขโดยฝึกอาชีพเพื่อเพิ่มรายได้ ส่งเสริมผลิตภัณฑ์ชุมชน รวมทั้งให้จัดทำระบบบัญชีครัวเรือน ตลอดจนส่งเสริมวิถีชีวิตความเป็นอยู่แบบเศรษฐกิจพอเพียงและส่งเสริมอาชีพ

๒.๔ ปัญหาด้านการแพร่ระบาดของยาเสพติด ซึ่งมีสาเหตุจากการที่นักค้ายาเสพติดมีรูปแบบและวิธีการชักจูงให้เกิดผู้เสพรายใหม่ มีแหล่งมั่วสุมภายนอกและภายในหมู่บ้าน เยาวชนสามารถเข้าถึงยาเสพติดได้ง่ายเนื่องจากขาดการดูแลอย่างใกล้ชิดจากผู้ปกครองของเด็ก และมีแรงงานต่างด้าวเข้ามาทำงานในพื้นที่ซึ่งมีการแฝงในเรื่องปัญหา ยาเสพติด ซึ่งควรดำเนินการแก้ไขโดยบูรณาการงานกับทุกภาคส่วนเพื่อรณรงค์ป้องกันและแก้ไขปัญหายาเสพติดอย่างจริงจัง และเป็นรูปธรรม รวมทั้งจัดกิจกรรมนันทนาการเพื่อให้เยาวชนใช้เวลาว่างให้เป็นประโยชน์ จัดตั้งคณะทำงานเฝ้าระวังและหาเบาะแส และกำหนดกฎระเบียบข้อบังคับของชุมชน

ประเด็นที่ ๓ ปัญหาด้านทรัพยากรธรรมชาติและสิ่งแวดล้อม

๓.๑ ปัญหาอุทกภัยและภัยแล้ง ซึ่งมีสาเหตุจากการเกิดภาวะโลกร้อน ภัยแล้ง อุทกภัย จึงควรดำเนินการแก้ไขโดยก่อสร้างระบบป้องกันน้ำท่วม/พังกั้นน้ำ และขุดลอกแหล่งน้ำตามธรรมชาติที่ตื้นเขิน

๓.๒ ปัญหาหมอกควันทางน้ำ อากาศ ซึ่งมีสาเหตุจากการเผาผลผลิตทางการเกษตร ได้แก่ อ้อยและฟางข้าวทำให้เกิดเขม่าควันลอยฟุ้งในอากาศและดินเสื่อม จึงควรดำเนินการแก้ไขโดยรณรงค์ให้ความรู้และตระหนักถึงมลพิษที่มีผลเสียต่อร่างกาย โดยบูรณาการทุกภาคส่วนที่เกี่ยวข้อง และทำจุลินทรีย์ย่อยสลายตอฟาง นอกจากนี้ ยังประสบปัญหาขยะในหมู่บ้านเนื่องจากการกำจัดขยะที่ผิดวิธี และมีขยะหลงเหลืออยู่ในพื้นที่จำนวนมากที่ไม่ได้รับการกำจัดและองค์กรปกครองส่วนท้องถิ่นขาดแคลนงบประมาณในการดำเนินการกำจัดขยะในพื้นที่ จึงควรดำเนินการแก้ไขโดยรณรงค์กำจัดขยะในพื้นที่ สนับสนุนงบประมาณในการกำจัดขยะขององค์กรปกครองส่วนท้องถิ่นให้ได้มาตรฐาน และให้ความรู้เรื่องการคัดแยกขยะและลดปริมาณขยะในครัวเรือน

๓.๓ ปัญหาการบุกรุกทำลายป่า ซึ่งมีสาเหตุจากทรัพยากรธรรมชาติและสิ่งแวดล้อมเสื่อมโทรมเนื่องจากถูกทำลายบุกรุกและมีการใช้ยาฆ่าแมลงเพื่อขยายความระมัดระวัง จึงควรดำเนินการแก้ไขโดยจัดสรรที่ดินทำกินให้ถูกต้องตามกฎหมายและกวดขันการบุกรุกทำลายป่า

ประเด็นที่ ๔ ปัญหาด้านการบริหารจัดการ

๔.๑ ปัญหาด้านการรวมกลุ่มเครือข่ายอาชีพ เนื่องจากการบริหารจัดการกลุ่มอาชีพแม่บ้านและเศรษฐกิจชุมชนขาดความเข้มแข็งขาดการรวมกลุ่มเครือข่าย ดังนั้น จึงควรดำเนินการจัดอบรมเกี่ยวกับการบริหารจัดการการรวมกลุ่มอาชีพต่าง ๆ และส่งเสริมการรวมกลุ่มเครือข่ายอาชีพเพื่อสร้างความเข้มแข็งอย่างจริงจัง

กล่าวโดยสรุป ประเด็นปัญหาและความต้องการของประชาชนในพื้นที่ จังหวัดกำแพงเพชร ทั้งด้านเศรษฐกิจ สังคม ทรัพยากรธรรมชาติและสิ่งแวดล้อม และการบริหารจัดการในภาพรวมดังที่ได้สรุปไว้ข้างต้น สะท้อน

ถึงปัญหาและนำเสนอแนวทางในการแก้ไขปัญหาที่มาจากความต้องการของประชาชนในพื้นที่ และตารางข้างล่าง
ดังต่อไปนี้ได้แสดงปัญหาความต้องการของประชาชน และแนวทางแก้ไขปัญหา โดยระบุพื้นที่ที่ประสบปัญหาโดยตรง

ตาราง ๒-๕๗ สรุปปัญหาและความต้องการของประชาชนในพื้นที่จังหวัดกำแพงเพชร

ประเด็นปัญหา/ ความต้องการ	พื้นที่ ประสบปัญหา	สาเหตุของปัญหา/ ความต้องการ	แนวทางแก้ไข
ประเด็นที่ ๑ ด้านเศรษฐกิจ			
๑.๑ โครงสร้างพื้นฐาน			
ถนนและการจราจร			
เส้นทางคมนาคมที่ใช้สำหรับการ ลำเลียงผลผลิตทางการเกษตร ข้าวตายเป็นหลุมเป็นบ่อ	อำเภอเมือง - ถนนลูกรัง ม.๖-ม.๓ ต.ไตรตรังษ์ - ถนนลาดยาง ม.๒ - ม.๔ ต.ไตรตรังษ์	อายุการใช้งานที่นานและมี การบรกรทุกน้ำหนักเกิน	พัฒนาโครงสร้างพื้นฐาน ให้ได้มาตรฐานและ เพียงพอ
	อำเภอขาณุวรลักษบุรี - ถนนลาดยางสาย บ้านหนองปลิง- บ้านหนองบอน ต.วังชะพลู - ถนน ลาดยางสายบ้านไร่ตอนแดง- บ้านวังน้ำซิม ต.วังชะพลู - ถนน ลาดยาง หมู่ ๓ บ้านกล้วย ต.ยางสูง - ถนน ลาดยาง หมู่ที่ ๔ จากแยกลาด ยางหมู่ ๔ ต.บ่อถ้ำ ถึง ม. ๙ ต.บ่อถ้ำ - ถนนลาดยางสายหลักสายสลกบาตร ถึงบ้านวังสลักพระ หมู่ที่ ๔ ต.สลกบาตร - ถนนลาดยาง ม.๗ บ้านอุตสาหกรรม ยิ่งเจริญ ต.สลกบาตร - ถนนลาดยาง หมู่ที่ ๖ บ้านรังแถว ต.สลกบาตร	ขาดแคลนงบประมาณในการ สนับสนุนการก่อสร้างและ ซ่อมแซมถนนที่ใช้ในการ คมนาคมระหว่างหมู่บ้าน	สนับสนุนงบประมาณใน การก่อสร้าง ปรับปรุง และ ซ่อมแซมเส้นทางคมนาคม ขนส่งระหว่างหมู่บ้าน
	อำเภอลองขลุง - ถนนลาดยางสายกพ.ถ.๔๑-๐๐๘ ฝั่งตะวันออก บ้านคลองพัฒนา หมู่ที่ ๘ ต.ท่ามะเขือ - ถนนลาดยางบ้านหนองจอกพัฒนา หมู่ที่ ๙-บ้านอุส่าเกา หมู่ที่ ๗ ต.ท่ามะเขือ - ถนนสายวังน้ำแดง ต.ท่ามะเขือ-วัง ตะล่อม ต.วังยาง-ต.วังแฉม - ถนนสายวังยาง-วังน้ำ ต.วังยาง- ต.วังแฉม - ถนนสายวังน้ำ ต.วังยาง-วังตะล่อม ต.วังยาง-ต.ท่ามะเขือ		
	อำเภอไทรงาม - ถนนสายแม่ยี่อ-หนองไม้กอง ต.หนองไม้กอง		
	อำเภอลานกระบือ - ถนนลาดยางหมู่ที่ ๔ บ้านหนองแฉม ต.ลานกระบือ		

ประเด็นปัญหา/ ความต้องการ	พื้นที่ ประสบปัญหา	สาเหตุของปัญหา/ ความต้องการ	แนวทางแก้ไข
	<p>- ถนนลาดยางหมู่ที่ ๑๐ ต.ลานกระบือ</p> <p>- ซ่อมสร้างถนน ลาดยาง หมู่ที่ ๓-หมู่ที่ ๑๐ (ไร่ยา) ต.ลานกระบือ</p> <p>- ถนนลาดยาง หมู่ที่ ๕ ต.ลานกระบือ</p> <p>อำเภอคลองลาน</p> <p>- ถนนลาดยาง หมู่ที่ ๑๐ บ้านทะเลพัฒนา ต.คลองลานพัฒนา</p> <p>อำเภอปางศิลาทอง</p> <p>- ถนนลูกรังขุดอัด หมู่ที่ ๓ เชื่อมหมู่ที่ ๑๐ เชื่อมหมู่ที่ ๑๓ บ้านนาใหม่ ต.โพธิ์ทอง ต.หินดาด</p> <p>อำเภอบึงสามัคคี</p> <p>- ถนนลาดยางสาย กพ.๔๐๕๗ ทุ่งชาน - มาบมะดิน ต.บึงสามัคคี</p> <p>- ถนนลาดยางหมู่ ๒ ถึง หมู่ ๑ ต.วังชะโอน</p> <p>- ถนนลาดยางสายหมู่ ๑๒ ถึงหมู่ ๒ ต.บึงสามัคคี</p> <p>อำเภอทรายทองวัฒนา</p> <p>- ถนนลาดยางสายหมู่ ๖ ต.วังชะโอน อ.บึงสามัคคี ถึงหมู่ ๒ ต.ถาวรวัฒนา</p> <p>อำเภอโกสัมพีนคร</p> <p>- ถนนลาดยาง ภายในหมู่บ้าน หมู่ที่ ๕ ต.โกสัมพีนคร</p>		
น้ำอุปโภคบริโภค ไฟฟ้า ประปา โทรศัพท์			
<p>บางพื้นที่ขาดแคลนน้ำประปาเพื่อการอุปโภคบริโภค และบางแห่งมีน้ำประปาไม่สะอาด</p>	<p>อำเภอขามเฒ่า</p> <p>- หมู่ ๒ ต.บ่อถ้ำ</p> <p>- หมู่ ๓ ต.บ่อถ้ำ</p> <p>- หมู่ ๖ บ้านรังแกว ต.สลกบาตร</p> <p>อำเภอคลองขลุง</p> <p>- หมู่ที่ ๗ บ้านนายอุบล ประชาชน ต.คลองสมบูรณ์</p> <p>- หมู่ที่ ๙ บ้านชันน้ำโจน ต.คลองสมบูรณ์</p> <p>อำเภอลานกระบือ</p> <p>- หมู่ที่ ๙ ต.ลานกระบือ</p> <p>- หมู่ที่ ๑๑ ต.ลานกระบือ</p> <p>อำเภอคลองลาน</p> <p>- หมู่ที่ ๑๔ บ้านหนองผักบุง ต.คลองลานพัฒนา</p> <p>อำเภอโกสัมพีนคร</p> <p>- หมู่ที่ ๑๐ ต.ลานดอกไม้ตก</p>	<p>ระบบน้ำประปาเพื่อการอุปโภคบริโภคยังไม่ครอบคลุมทั่วพื้นที่</p>	<p>-พัฒนาแหล่งน้ำเพื่อผลิตประปา และขยายเขตประปาให้ทั่วถึง</p> <p>-ปรับปรุงระบบประปาหมู่บ้าน</p> <p>-สร้างโรงผลิตน้ำสะอาดเพื่อบริโภคในชุมชน</p>

ประเด็นปัญหา/ ความต้องการ	พื้นที่ ประสบปัญหา	สาเหตุของปัญหา/ ความต้องการ	แนวทางแก้ไข
๑.๒ การประกอบอาชีพภาคเกษตร			
ราคาผลผลิตทางการเกษตร ตกต่ำ ต้นทุนในการผลิตสูง และมีการระบาดของศัตรูพืช	อำเภอบึงสามัคคี ต.ระหาน ต.บึงสามัคคี ต.วังชะโอน ต.เทพนิมิต	เกษตรกรขาดอำนาจต่อรอง ในเชิงธุรกิจ เนื่องจากพ่อค้า คนกลางกดราคาสินค้า ผลผลิตไม่มีคุณภาพ โดยเฉพาะการจัดหาวัตถุดิบ และการทำการตลาดรวมทั้ง ขาดทักษะในการทำเกษตร ปลอดภัย	-ส่งเสริมการรวมกลุ่มและ ผลิตเกษตรที่ปลอดภัยได้ มาตรฐาน และลดต้นทุน ในการผลิต -ส่งเสริมให้ปลูกข้าวพันธุ์ดี -ให้ความรู้แก่เกษตรกรใน การสร้างนวัตกรรมใหม่ด้วย ตนเอง
	อำเภอโกสุมพินคร ต.โกสุมพิศ.เพชรชมพู		
	อำเภอไทรงาม ต.ไทรงาม ต.หนองทอง ต.หนองไม้กอง ต.มหาชัย ต.พานทอง ต.หนองแม่แตง		
	อำเภอลานกระบือ ต.ประชาสุขสันต์ ต.ลานกระบือ ต.หนองหลวง ต.โนนพลวง ต.จันทิมา ต.บึงทับแรต		
	อำเภอขามเฒ่า ทุกตำบลในพื้นที่อำเภอ		
	อำเภอปางศิลาทอง ต.โพธิ์ทอง ต.หินดาด ต.ปางตาไว		
ผลผลิตการเกษตรหลายชนิดยัง ไม่ได้มาตรฐานมีสารเคมีปนเปื้อน ไม่เป็นที่ยอมรับของผู้บริโภค และ เกษตรกรยังใช้สารเคมีใน การทำเกษตรกรรมทำให้ดินเสื่อม รวมทั้งขาดโรงเรือนเก็บผลผลิต การเกษตร	อำเภอโกสุมพินคร ต.โกสุมพิศ	ประชาชนส่วนใหญ่ยังขาด ความรู้ ความเข้าใจในการใช้ สารเคมี และการทำ การเกษตรโดยใช้ปุ๋ยอินทรีย์ ยังไม่แพร่หลาย	-จัดอบรมให้ความรู้แก่ ประชาชนในโทษของ สารเคมี และส่งเสริมการ ทำเกษตรทฤษฎีใหม่ให้ แพร่หลายมากขึ้น -ส่งเสริมการทำน้ำหมัก ชีวภาพแทนการซื้อปุ๋ยเคมี
	อำเภอไทรงาม ต.ไทรงาม ต.หนองคล้า ต.หนองทอง ต.หนองไม้กอง		
เกษตรกรต้องซื้อข้าวสารบริโภค	อำเภอไทรงาม ต.ไทรงาม ต.หนองคล้า ต.หนองทอง	ขาดเครื่องแปรรูปผลผลิต	- สร้างโรงสีชุมชนขนาดเล็ก - จัดตั้งกลุ่มจำหน่าย ข้าวสารปลอดสารพิษใน หมู่บ้าน
	อำเภอลานกระบือ ต.ประชาสุขสันต์ ต.หนองหลวง		
ขาดแคลนแหล่งน้ำเพื่อใช้ใน การเกษตร ขาดแหล่งกักเก็บน้ำ อ่างเก็บน้ำ ฝ่ายกั้นน้ำในพื้นที่ บางส่วน ช่วงฤดูแล้งประสบ ปัญหาขาดแคลนน้ำในการทำ เกษตรกรรมเป็นประจำ และใน ฤดูฝนมีน้ำป่าไหลหลาก มีน้ำ ท่วมขังในบางจุด	อำเภอเมือง - คลองเสรี ม.๑๑ ต.นาบ่อคำ - คลองไก่อ ม.๑๓ ต.นาบ่อคำ - บ้านหนองยาว ม.๑๐ ต.อ่างทอง - ม.๓ ต.ไตรตรังษ์	- มีแหล่งน้ำไม่เพียงพอ ไม่มีแม่น้ำไหลผ่าน และขาด แคลนอ่างเก็บน้ำขนาดใหญ่ ขาดแคลนแหล่งน้ำเพื่อการ ทำการเกษตร เกษตรกรจึง ต้องปลูกพืชเชิงเดี่ยวทำให้ สภาพดินเสื่อม	-สนับสนุนงบประมาณใน การจัดหาแหล่งน้ำ พัฒนา แหล่งน้ำ และปรับปรุง ประสิทธิภาพระบบ ชลประทาน -ก่อสร้างอ่างเก็บน้ำ ฝ่าย กั้นน้ำ สร้างแก้มลิงกักเก็บ น้ำ และขุดสระกักเก็บน้ำ -ขุดลอกแหล่งน้ำเพื่อทำ การเกษตร -ส่งเสริมการปลูกพืช หมุนเวียน -ให้ความรู้เกี่ยวกับการ บำรุงรักษาดิน
	อำเภอไทรงาม - แหล่งน้ำธรรมชาติใน ต.หนองแม่แตง - ม.๑,๓ และ ม.๔ ต.มหาชัย - ม.๑-๑๐ ต.พานทอง		
	อำเภอรายทองวัฒนา - ม.๔ ต.ทุ่งทราย - ม.๖ ต.ทุ่งทราย - ม.๖ ต.ถาวรวัฒนา - คลองตะกอก ม.๕ ต.ทุ่งทราย - ม.๕ ต.ทุ่งทราย		
	อำเภอขามเฒ่า - หมู่ที่ ๖ บ้านบึงโปแตง ต.ยางสูง - หมู่ ๑๘ จากจุดต่อหมู่ ๙ ถึง หมู่ ๑๘ ต.บ่อถ้ำ - หมู่ที่ ๔บ้านวังสลักพระ ต.สลกบาตร		

ประเด็นปัญหา/ ความต้องการ	พื้นที่ ประสบปัญหา	สาเหตุของปัญหา/ ความต้องการ	แนวทางแก้ไข
	<ul style="list-style-type: none"> - หมู่ที่ ๒ บ้านโนนบ่อแดง ต.สลกบาตร - หมู่ที่ ๕ บ้านดอนงา ต.สลกบาตร <p>อำเภอคลองขลุง</p> <ul style="list-style-type: none"> - หมู่ที่ ๘ ต.วังยาง - หมู่ที่ ๙ บ้านโกรกน้ำซึม ต.วังบัว - หมู่ที่ ๘ บ้านวังบัว ต.วังบัว - หมู่ที่ ๓ บ้านสามง่าม ต.วังบัว 		
<p>ขาดแคลนแหล่งน้ำเพื่อใช้ในการเกษตร ขาดแหล่งกักเก็บน้ำ อ่างเก็บน้ำ ฝายกั้นน้ำในพื้นที่บางส่วน ช่วงฤดูแล้งประสบปัญหาขาดแคลนน้ำในการทำเกษตรกรรมเป็นประจำ</p>	<p>อำเภอพรานกระต่าย</p> <ul style="list-style-type: none"> - ม.๙ ต.ถ้ำกระต่ายทอง - ม. ๑๔ ต.ถ้ำกระต่ายทอง - ม.๓ บ.น่านอก ต.วังคอง - บ้านทุ่งมะหว่า ม.๔ ต.วังตะแบก - ม. ๑๐ บ้านทุ่งมัตใต้ ต.วังตะแบก - ม.๔ ต.หนองหัววัว - ม.๓ ต.พรานกระต่าย <p>อำเภอลานกระบือ</p> <ul style="list-style-type: none"> - ม.๓ ต.ลานกระบือ - ม. ๖ ต.ลานกระบือ - ม. ๙ ต.ลานกระบือ - บ้านบึงแก้ว ม. ๑๐ ต.ลานกระบือ - บ้านวังฆ้อง ม. ๑๑ ต.ลานกระบือ <p>อำเภอคลองลาน</p> <ul style="list-style-type: none"> - ม.๑๓ บ้านคลองปลาแร้ว ต.คลองลานพัฒนา - ม.๙ บ้านคลองพลู ต.คลองน้ำไหล - บ้านสีกงาม ม.๑ ต.สีกงาม - บ้านหนองน้ำขุ่น ม.๕ ต.สีกงาม - บ้านทรัพย์เจริญ ม.๘ ต.สีกงาม <p>อำเภอปางศิลาทอง</p> <ul style="list-style-type: none"> - ม. ๕ บ้านใหม่เชียงราย ต.หินดาด - ม. ๑๑ บ้านปางมะนาว ต.หินดาด - ม. ๑๐ บ้านปางใหม่พัฒนา ต.ปางตาไว - ม.๖ บ้านหนองหิน ต.หินดาด <p>อำเภอบึงสามัคคี</p> <ul style="list-style-type: none"> - ม.๑๐ ต.วังชะโอน - บ้านใหม่เจริญสุข ม.๓ ต.เทพนิมิต - ม. ๘ บ้านสามขา ต.เทพนิมิต - ม.๕ บ้านวังเจ้า ต.เทพนิมิต - ม.๗,๙ ต.บึงสามัคคี <p>อำเภอโกสุมพินคร</p> <ul style="list-style-type: none"> - ม.๕,๖ ต.เพชรชมพู - ม. ๑ ต.เพชรชมพู - ม. ๑ ต.โกสุมพิ 		
<p>ตลาดสินค้าเกษตรปลอดภัยมีจำนวนน้อย</p>	<p>อำเภอบึงสามัคคี</p> <ul style="list-style-type: none"> ตระทาน ต.บึงสามัคคี ต.วังชะโอน ต.เทพนิมิต 	<p>สินค้าเกษตรปลอดภัยมีต้นทุนการผลิตสูง ทำให้ราคาสินค้าสูงกว่าสินค้าเกษตรทั่วไป</p>	<p>รณรงค์ประชาสัมพันธ์ให้ผู้บริโภคหันมาใส่ใจสุขภาพ รวมทั้งเพิ่มช่องทางการจำหน่ายและขยายตลาดภายในจังหวัดและกลุ่มจังหวัด</p>

ประเด็นปัญหา/ ความต้องการ	พื้นที่ ประสบปัญหา	สาเหตุของปัญหา/ ความต้องการ	แนวทางแก้ไข
ขาดแคลนแรงงานในพื้นที่	อำเภอบึงสามัคคี ต.ระหาน ต.บึงสามัคคี ต.วังชะโอน ต.เทพนิมิต	แรงงานเลิกงานและ ต้องการค่าจ้างแรงงานที่สูง	ส่งเสริมการรวมกลุ่ม เกษตรกรและใช้เครื่องมือ อุปกรณ์เครื่องทุ่นแรง ต่างๆ
ขาดการวางแผนการใช้ประโยชน์ ที่ดินและขาดกรรมสิทธิ์ในที่ดิน	อำเภอทรายทองวัฒนา ต.ทุ่งทอง ต.ถาวรวัฒนา อำเภอโกสุมพินคร ต.โกสุมพิ อำเภอขามเฒ่า ทุกตำบล	ประชาชนบางส่วนยังขาด ที่ดินทำกิน และบางส่วนเป็น ที่ดินไม่มีเอกสารสิทธิ์	จัดสรรที่ดินทำกินให้กับ ประชาชน
๑.๓ การท่องเที่ยว			
ขาดการประชาสัมพันธ์ด้านการ ท่องเที่ยว และการประชาสัมพันธ์ ยังไม่ทั่วถึงและแพร่หลาย	อำเภอโกสุมพินคร ต.โกสุมพิ	ขาดการบูรณาการจัดการ ท่องเที่ยวอย่างเป็นระบบ	บูรณาการจัดการ ท่องเที่ยวอย่างเป็นระบบ ทุกภาคส่วนจัดให้มีการ ประชาสัมพันธ์แหล่ง ท่องเที่ยว และจัดทำป้าย แสดงแหล่งท่องเที่ยวให้ ชัดเจน
ประเด็นที่ ๒ ด้านสังคม			
๒.๑ การศึกษา			
เด็กและเยาวชนที่ด้อยโอกาส ไม่ได้รับการศึกษาต่อ	อำเภอไทรงาม ต.หนองคล้า อำเภอลานกระบือ ต.ลานกระบือ	พ่อแม่มีฐานะยากจน และมี การอพยพไปทำงานต่างถิ่น	- จัดทำสวัสดิการสงเคราะห์ เด็กและเยาวชน - สนับสนุนทุนการศึกษา - ส่งเสริมอาชีพให้เยาวชน มีงานทำ
๒.๒ สาธารณสุขและอนามัย			
การเดินทางมารักษาพยาบาล ไม่สะดวก	อำเภอไทรงาม ต.หนองทอง อำเภอปางศิลาทอง ต.โพธิ์ทอง ต.หินดาด ต.ปางตาไว	ห่างไกลโรงพยาบาล และ การเดินทางไปรับการรักษา ไม่สะดวก	ดำเนินการให้มีหน่วยงาน พยาบาลเคลื่อนที่เดือนละ ๑ ครั้ง
การระบาดของโรคไข้เลือดออก	อำเภอไทรงาม ต.หนองแม่แตง	มีแหล่งเพาะพันธุ์ยุงลายตาม บ้านเรือนของประชาชนใน พื้นที่	- ให้ความรู้ในการกำจัด ลูกน้ำยุงลายแก่ประชาชน - ให้งานหน่วยงานที่เกี่ยวข้อง ฉีดพ่นยาฆ่ายุงในเขตพื้นที่
๒.๓ การว่างงาน/ภาระหนี้สิน			
ครัวเรือนประสบปัญหาหนี้สิน	อำเภอบึงสามัคคี ต.ระหาน ต.บึงสามัคคี ต.วังชะโอน ต.เทพนิมิต อำเภอไทรงาม ทุกตำบลในพื้นที่อำเภอ อำเภอลานกระบือ ทุกตำบลในพื้นที่อำเภอ อำเภอทรายทองวัฒนา ต.ทุ่งทอง ต.ถาวรวัฒนา อำเภอคลองขลุง ต.วังไทร ต.วังแถม ต.คลองขลุง ต.วังยาง อำเภอขามเฒ่า ทุกตำบลในพื้นที่อำเภอ	- ประชาชนมีรายได้น้อย ขาด การวางแผนการใช้จ่ายเงิน และขาดอาชีพเสริม - มีหนี้สินครัวเรือนจำนวน มากและ ส่วนใหญ่เป็นหนี้ในระบบ เนื่องจากไม่มีหลักทรัพย์ในการ ไปกู้ยืมจากสถาบันการเงิน และขาดแคลนงบประมาณใน การประกอบอาชีพ	- ฝึกอาชีพเพื่อเพิ่มรายได้ และส่งเสริมผลิตภัณฑ์ ชุมชน รวมทั้งให้จัดทำ ระบบบัญชีครัวเรือน - ส่งเสริมวิถีชีวิตความ เป็นอยู่แบบเศรษฐกิจ พอเพียง และส่งเสริม อาชีพ

ประเด็นปัญหา/ ความต้องการ	พื้นที่ ประสบปัญหา	สาเหตุของปัญหา/ ความต้องการ	แนวทางแก้ไข
	อำเภอปางศิลาทอง ต.โพธิ์ทอง ต.หินดาด ต.ปางตาไว		
๒.๔ การแพร่ระบาดของยาเสพติด			
การแพร่ระบาดของยาเสพติด	อำเภอบึงสามัคคี ต.ระหาน ต.บึงสามัคคี ต.วังชะโอน ต.เทพนิมิต	- นักค้ายาเสพติดมีรูปแบบ และวิธีการชักจูงให้เกิดผู้เสพ รายใหม่ - มีแหล่งมั่วสุมภายนอกและ ภายในหมู่บ้าน	- รมรณรงค์ป้องกันและแก้ไข ปัญหายาเสพติด - จัดกิจกรรมนันทนาการ เพื่อให้เยาวชนใช้เวลาว่าง ให้เป็นประโยชน์ - จัดตั้งคณะทำงาน การ เฝ้าระวังและหาเบาะแส - กำหนดกฎระเบียบ ข้อบังคับของชุมชน
	อำเภอไทรงาม ต.หนองไม้กอง ต.มหาชัย		
	อำเภอลานกระบือ ต.ประชาสุขสันต์ ต.หนองหลวง ต.โนนพลวง ต.จันทิมา	- เยาวชนสามารถเข้าถึงยา เสพติดได้ง่าย	
	อำเภอทรายทองวัฒนา ต.ทุ่งทราย ต.ทุ่งทอง ต.ถาวรวัฒนา	การขาดการดูแลอย่าง ใกล้ชิดจากผู้ปกครองของ เด็ก และมีแรงงานต่างด้าว เข้ามาทำงานในพื้นที่ซึ่งมี การแฝงในเรื่องปัญหายา เสพติด	
อำเภอปางศิลาทอง ต.โพธิ์ทอง ต.หินดาด ต.ปางตาไว			
ประเด็นที่ ๓ ด้านทรัพยากรธรรมชาติและสิ่งแวดล้อม			
๓.๑ ภัยแล้ง และอุทกภัย			
ปัญหาอุทกภัยและภัยแล้ง	อำเภอบึงสามัคคี ต.ระหาน ต.บึงสามัคคี ต.วังชะโอน ต.เทพนิมิต	การเกิดภาวะโลกร้อน ภัยแล้ง อุทกภัย	ก่อสร้างระบบป้องกันน้ำ ท่วม/พังกั้นน้ำ และขุด ลอกแหล่งน้ำตาม ธรรมชาติที่ต้นเขิน
	อำเภอปางศิลาทอง ต.โพธิ์ทอง ต.หินดาด ต.ปางตาไว		
	อำเภอชาลวันบุรี ต.สลกบาตร ต.แสนตอ ต.เกาะตาล		
	อำเภอลองชุลง ต.วังไทร		
๓.๒ มลภาวะทางน้ำ อากาศ			
มลภาวะสิ่งแวดล้อมทางอากาศ	อำเภอทรายทองวัฒนา ต.ทุ่งทราย ต.ทุ่งทอง ต.ถาวรวัฒนา	การเผาผลาญทางการเกษตร ได้แก่ อ้อยและฟางข้าว ทำให้ เกิดเขม่าควันลอยฟุ้งใน อากาศและดินเสื่อม	- รมรณรงค์ให้ความรู้และ ตระหนักถึงมลพิษที่มี ผลเสียต่อร่างกาย โดย บูรณาการทุกภาคส่วนที่ เกี่ยวข้อง - ทำจุลินทรีย์ย่อยสลายต่อ ฟาง
	อำเภอไทรงาม ต.หนองทอง ต.พานทอง		
	อำเภอลานกระบือ ต.หนองหลวง ต.บึงทับแระต ต.ช่องลม		
๓.๒ มลภาวะทางน้ำ อากาศ			
ปัญหาขยะในหมู่บ้าน	อำเภอทรายทองวัฒนา ต.ทุ่งทอง ต.ถาวรวัฒนา	มีการกำจัดขยะที่ผิดวิธี และ มีขยะหลงเหลืออยู่ในพื้นที่ จำนวนมากที่ไม่ได้รับการ	- รมรณรงค์กำจัดขยะในพื้นที่ และสนับสนุนงบประมาณ ในการกำจัดขยะของ

ประเด็นปัญหา/ ความต้องการ	พื้นที่ ประสบปัญหา	สาเหตุของปัญหา/ ความต้องการ	แนวทางแก้ไข
	อำเภอไทราม ต.หนองทอง	กำจัด รวมทั้งองค์ประกอบ ส่วนท้องถิ่นขาดงบประมาณ ในการดำเนินการกำจัดขยะใน พื้นที่	องค์กรปกครองส่วน ท้องถิ่น -ให้ความรู้เรื่องการคัด แยกขยะและลดปริมาณ ขยะในครัวเรือน
๓.๓ การบุกรุกทำลายป่า			
ทรัพยากรธรรมชาติและสิ่งแวดล้อม เสื่อมโทรมเนื่องจากถูกทำลาย บุกรุกและใช้อย่างฟุ่มเฟือย ขาดความระมัดระวัง	อำเภอโกสัมพีนคร ต.โกสัมพี อำเภอคลองขลุง ต.คลองขลุง ต.วังยาง ต.ท่าพุทรา	ทรัพยากรธรรมชาติถูกบุกรุก และทำลายเพื่อทำการ เกษตรมากขึ้น	จัดสรรที่ดินทำกินให้ ถูกต้องตามกฎหมายและ กวดขันการบุกรุกทำลาย ป่า
ประเด็นที่ ๔ ด้านการบริหารจัดการ			
๔.๑ การรวมกลุ่มเครือข่ายอาชีพ			
การบริหารจัดการกลุ่มอาชีพ แม่บ้านและเศรษฐกิจชุมชน ยัง ขาดความเข้มแข็งและขาดการ รวมกลุ่มเครือข่ายอาชีพ	อำเภอโกสัมพีนคร ต.โกสัมพี	ประชาชนส่วนใหญ่ยังขาด ความรู้ในการบริหารจัดการ การรวมกลุ่มอาชีพ	จัดอบรมเกี่ยวกับการ บริหารจัดการการ รวมกลุ่มอาชีพอย่างจริงจัง

๒.๕ การวิเคราะห์ประเด็นการพัฒนาที่เชื่อมโยงกับกรอบทิศทางการพัฒนาประเทศไทย ๔ มิติ โดยใช้ตัวชี้วัดการพัฒนาจังหวัด

การวิเคราะห์สถานการณ์การพัฒนาจังหวัดกำแพงเพชรได้คำนึงถึงความเชื่อมโยงกับกรอบทิศทางการพัฒนา
ระดับประเทศ ซึ่งสำนักงานคณะกรรมการพัฒนาการเศรษฐกิจและสังคมแห่งชาติ (สศช.) ได้จัดทำเพื่อให้จังหวัด
นำมาใช้ประกอบการทบทวนและวิเคราะห์สภาวะแวดล้อม (SWOT) ที่มีผลต่อการพัฒนาด้านต่าง ๆ ของจังหวัด โดยมี
ข้อมูลพื้นฐานที่สะท้อนถึงสภาพการพัฒนาจังหวัดกำแพงเพชรในประเด็นการพัฒนาที่สำคัญ ๔ มิติ ทั้งนี้ ตัวชี้วัดการพัฒนา
จังหวัดกำแพงเพชรในภาพรวมยังอยู่ในระดับต่ำกว่าระดับประเทศ โดยตัวชี้วัดภาพรวมทั้งประเทศมีค่ากลางอยู่ที่
๓๑.๒๗ ขณะที่จังหวัดกำแพงเพชรมีค่าเท่ากับ ๒๕.๙๐ โดยมีรายละเอียดดังนี้

(๑) มิติการพัฒนาแบบทั่วถึง

ตัวชี้วัดที่มีค่าเฉลี่ยสูงกว่าค่ากลางคือประชากรที่อยู่ใต้เส้นความยากจนซึ่งมีเพียงร้อยละ ๕.๗๑ เมื่อเทียบกับ
ค่ากลางร้อยละ ๑๐.๔๓ ส่วนตัวชี้วัดที่เหลืออยู่ในระดับต่ำกว่าค่ากลางประเทศเกือบทุกตัว โดยเฉพาะตัวชี้วัดผู้อยู่ใน
ระบบประกันสังคมต่อกำลังแรงงานของจังหวัดในปีปัจจุบันอยู่ที่ร้อยละ ๑๓.๑๔ เทียบกับค่ากลางประเทศที่ร้อยละ
๑๘.๗๖ ในปีดังกล่าว และตัวชี้วัดอัตราส่วนแพทย์ต่อประชากรของจังหวัดอยู่ที่ ๕,๓๖๑ คน/แพทย์ในปีปัจจุบัน ซึ่งสูง
กว่าค่ากลางประเทศ ซึ่งอยู่ที่ ๒,๙๘๐ คน/แพทย์ นอกจากนี้ตัวชี้วัดด้านการศึกษาได้แก่ จำนวนปีการศึกษาเฉลี่ยของ
ประชากรไทยอายุ ๑๕-๕๙ ปีและค่าเฉลี่ยคะแนน O-net ม.๓ ยังต่ำกว่าค่ากลางบ้างเล็กน้อย ดังนั้น จังหวัดควรเร่ง
ดำเนินการปรับปรุงคุณภาพด้านการให้บริการทางสาธารณสุขและการศึกษาอย่างทั่วถึงและต่อเนื่อง รวมทั้งสร้าง
แรงจูงใจให้แรงงานนอกระบบเข้าสู่ระบบประกันสังคมแบบสมัครใจ

(๒) มิติการเติบโตทางเศรษฐกิจ

ข้อมูลตัวชี้วัดอัตราการเปลี่ยนแปลงผลิตภัณฑ์มวลรวมจังหวัด (GPP) ในปีปัจจุบันเศรษฐกิจของจังหวัด
กำแพงเพชรมีการอัตราการลดลงเป็นอย่างมากโดยมีอัตราการลดลงเท่ากับร้อยละ -๗.๐๖ เมื่อเทียบกับปีที่ผ่านมาที่มี
อัตราการขยายตัวถึงร้อยละ ๓.๐๗ ซึ่งอัตราการลดลงดังกล่าวเป็นผลมาจากการผลิตในสาขาการเกษตร การทำเหมือง

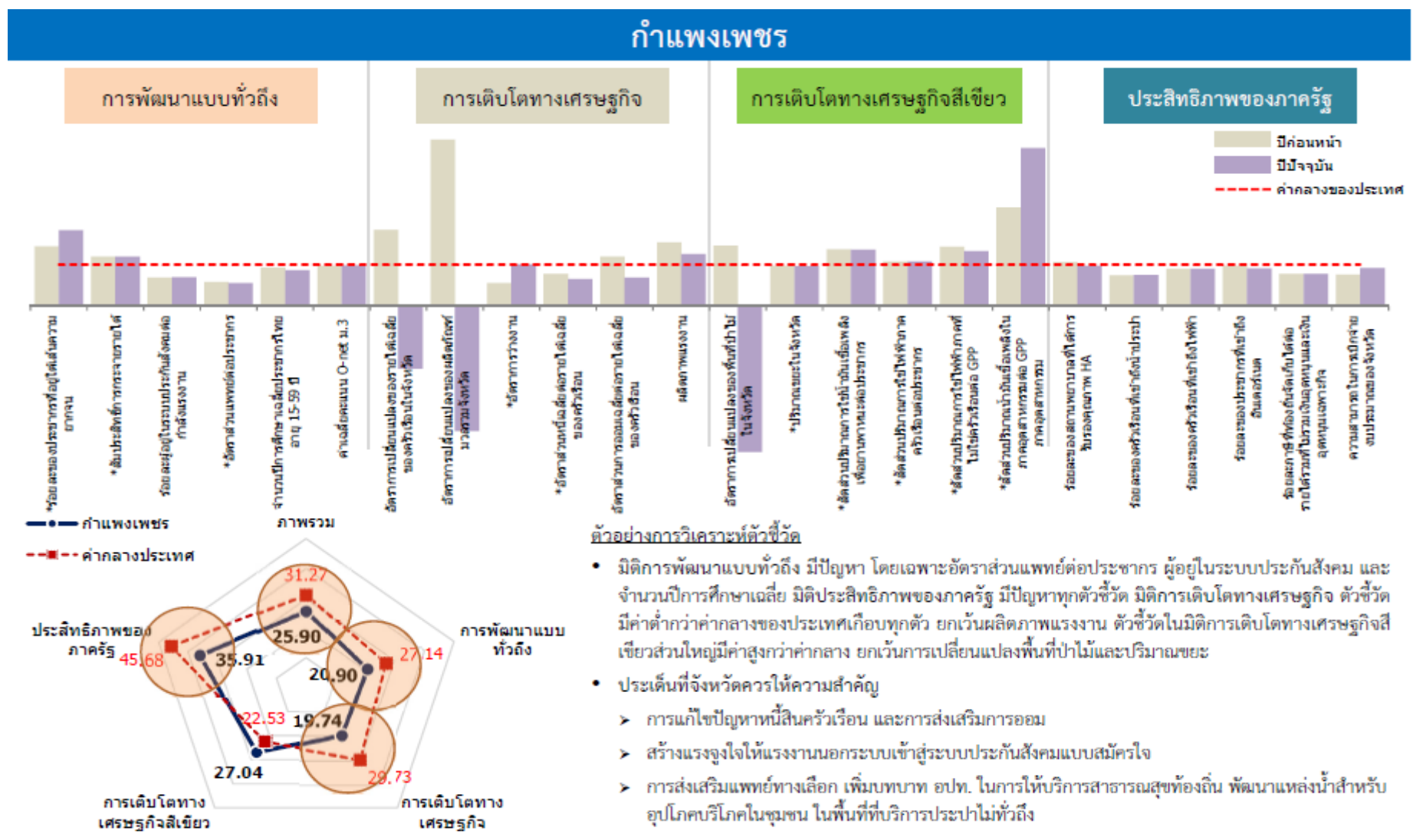
แร่และเหมืองหิน และอุตสาหกรรมลดลง ทั้งนี้ เศรษฐกิจในภาพรวมระดับประเทศก็มีอัตราการเปลี่ยนแปลงผลิตภัณฑ์มวลรวมจังหวัดที่ลดลงเช่นกัน โดยมีอัตราการลดลงเท่ากับร้อยละ -๐.๔๑ ซึ่งอัตราการเปลี่ยนแปลงดังกล่าวส่งผลกระทบต่ออัตราการเปลี่ยนแปลงของรายได้เฉลี่ยของครัวเรือนที่ลดลงถึงร้อยละ -๔.๔๐ ในขณะที่ค่ากลางของประเทศเท่ากับร้อยละ ๑.๗๕ นอกจากนี้ อัตราหนี้เฉลี่ยต่อรายได้เฉลี่ยของครัวเรือนเท่ากับ ๑๐.๑๖ เท่า เมื่อเทียบกับค่ากลางของประเทศเท่ากับ ๖.๖๗ เท่า และอัตราส่วนการออมเฉลี่ยต่อรายได้เฉลี่ยของครัวเรือนมีเพียงร้อยละ ๑๓.๗๕ ต่ำกว่าค่ากลางของประเทศ (ร้อยละ ๑๙.๙๗) อย่างไรก็ตาม จังหวัดมีผลิตภาพแรงงานค่อนข้างสูง ๑๓๘,๗๘๗ บาท/คน ซึ่งสูงกว่าค่าเฉลี่ยของประเทศ ๑๑๐,๘๙๕ บาท/คน

(๓) มติการเติบโตทางเศรษฐกิจสีเขียว

ข้อมูลตัวชี้วัดผลการพัฒนาในมิตินี้ของจังหวัดอยู่ในเกณฑ์ที่ดี มีตัวชี้วัดสูงกว่าค่ากลางถึง ๔ ใน ๖ ตัวชี้วัด ตัวชี้วัดที่ต่ำกว่าค่ากลางมาก คือ ตัวชี้วัดปริมาณขยะในจังหวัด ที่มีค่า ๒๕๖,๕๕๕ ตัน/ปี สูงกว่าค่ากลางที่ ๒๔๗,๑๐๕ ตัน/ปี และจากข้อมูลตัวเลขปริมาณขยะของจังหวัดระหว่างปี ๒๕๕๓ - ๒๕๕๗ เพิ่มขึ้นเฉลี่ยถึงร้อยละ ๕๘.๖๖ จังหวัดจึงต้องขับเคลื่อนและรณรงค์ลดการผลิตขยะอย่างต่อเนื่อง รวมทั้งดูแลการใช้พลังงานเชื้อเพลิง/ไฟฟ้า โดยเฉพาะในภาคอุตสาหกรรมให้มีการใช้พลังงานอย่างประหยัดและคุ้มค่าอย่างต่อเนื่อง

(๔) มิติประสิทธิภาพของภาครัฐ

ตัวชี้วัดในมิตินี้อยู่ในระดับต่ำกว่าค่ากลางประเทศทุกตัว โดยเฉพาะความสามารถในการเบิกจ่ายงบประมาณของจังหวัด ร้อยละ ๘๔.๔๓ เทียบกับค่ากลางของประเทศ ร้อยละ ๙๒.๑๑ ตัวชี้วัดร้อยละของครัวเรือนที่เข้าถึงน้ำประปา ร้อยละ ๑๑.๘๑ ส่วนค่ากลางอยู่ที่ ๑๕.๗๗ และตัวชี้วัดร้อยละของครัวเรือนที่เข้าถึงไฟฟ้าร้อยละ ๗๙.๕๒ ส่วนค่ากลางอยู่ที่ ๘๘.๔๑ ส่วนตัวชี้วัดอื่น ๆ มีค่าต่ำกว่าค่ากลางประเทศไม่มากนัก จังหวัดจึงต้องมีมาตรการกวดขันการดำเนินงานและเบิกจ่ายงบประมาณของจังหวัดให้ได้ตามเป้าหมาย รวมทั้งเร่งรัดพัฒนาบริการโครงสร้างพื้นฐานภาครัฐให้ครอบคลุมประชากรและครัวเรือนในจังหวัดอย่างทั่วถึง



ตาราง ๒-๕๘ ข้อมูลประกอบกราฟตัวชี้วัดการพัฒนา จังหวัดกำแพงเพชร

จังหวัด	ภาพรวม	การพัฒนาแบบทั่วถึง	การเติบโตทางเศรษฐกิจ	การเติบโตทางเศรษฐกิจสีเขียว	ประสิทธิภาพของภาครัฐ	
ปีปัจจุบัน	กำแพงเพชร	25.90	20.90	19.74	27.04	35.91
	ค่ากลางของประเทศ	31.27	27.14	29.73	22.53	45.68
ปีก่อนหน้า	กำแพงเพชร	29.44	18.15	28.11	39.93	31.56
	ค่ากลางของประเทศ	31.63	20.85	28.14	33.43	44.08
มิติการพัฒนา	ตัวชี้วัด	ประเทศ		กำแพงเพชร		หน่วย
		ปีก่อนหน้า	ปีปัจจุบัน	ปีก่อนหน้า	ปีปัจจุบัน	
การพัฒนา แผนทั่วถึง	ร้อยละของประชากรที่อยู่ใต้เส้นความยากจน*	12.49	10.43	8.69	5.71	ร้อยละ
	สัมประสิทธิ์การกระจายรายได้*	0.411	0.411	0.344	0.344	-
	ร้อยละผู้อยู่ในระบบประกันสังคมต่อกำลังแรงงาน	18.00	18.76	12.34	13.14	ร้อยละ
	อัตราส่วนแพทย์ต่อประชากร*	3,262	2,980	5,601	5,361	คน/แพทย์
	จำนวนมีการศึกษาเฉลี่ยประชากรไทยอายุ 15-59 ปี	8.68	8.90	8.06	7.70	ปี
ค่าเฉลี่ยคะแนน O-net ม.๖	32.30	34.95	31.45	34.36	คะแนน	
การเติบโต ทางเศรษฐกิจ	อัตราการเปลี่ยนแปลงของรายได้เฉลี่ยของครัวเรือนในจังหวัด	4.98	1.75	9.13	- 4.40	ร้อยละ
	อัตราการเปลี่ยนแปลงของผลิตภัณฑ์มวลรวมจังหวัด	0.26	- 0.41	3.07	- 7.06	ร้อยละ
	อัตราค่าจ้างงาน*	0.68	0.75	1.23	0.74	ร้อยละ
	อัตราส่วนหนี้เฉลี่ยต่อรายได้เฉลี่ยของครัวเรือน*	6.27	6.67	8.09	10.16	เท่า
	อัตราส่วนการออมเฉลี่ยต่อรายได้เฉลี่ยของครัวเรือน	21.84	19.97	25.92	13.75	ร้อยละ
ผลิตภาพแรงงาน	95,581	110,895	146,893	138,787	บาท/คน	
การเติบโตทาง เศรษฐกิจสีเขียว	อัตราการเปลี่ยนแปลงของพื้นที่ป่าไม้ในจังหวัด	- 3.32	0.01	- 1.80	- 0.51	ร้อยละ
	ปริมาณขยะในจังหวัด*	252,449	247,105	259,756	256,595	ตัน
	สัดส่วนปริมาณการใช้น้ำมันเชื้อเพลิงเพื่อยานพาหนะต่อประชากร*	266	284	194	209	ลิตร/คน
	สัดส่วนปริมาณการใช้ไฟฟ้าภาคครัวเรือนต่อประชากร*	443	464	411	432	กิโลวัตต์-ชั่วโมง/คน
	สัดส่วนปริมาณการใช้ไฟฟ้าภาคที่ไม่ใช่ครัวเรือนต่อ GPP*	6,915	7,289	4,828	5,523	กิโลวัตต์-ชั่วโมง/ล้านบาท
สัดส่วนปริมาณน้ำมันเชื้อเพลิงในภาคอุตสาหกรรมต่อ GPP ภาคอุตสาหกรรม*	276	178	70	24	ลิตร/ล้านบาท	
ประสิทธิภาพ ของภาครัฐ	ร้อยละของสภาพความล่าช้าได้แก่ระดับคุณภาพ IHA	60.00	71.76	63.61	72.73	ร้อยละ
	ร้อยละของครัวเรือนที่เข้าถึงน้ำประปา	15.57	15.77	11.57	11.81	ร้อยละ
	ร้อยละของครัวเรือนที่เข้าถึงไฟฟ้า	88.16	88.41	79.19	79.52	ร้อยละ
	ร้อยละของประชากรที่เข้าถึงอินเทอร์เน็ต	28.30	32.73	27.52	29.85	ร้อยละ
	ร้อยละภาษีที่ท้องถิ่นจัดเก็บได้ต่อรายได้รวมที่ไม่รวมเงินอุดหนุนและเงินอุดหนุนเฉพาะกิจ	12.13	12.19	9.38	9.50	ร้อยละ
ความสามารถในภาคเบิกจ่ายงบประมาณของ จังหวัด	75.51	92.11	57.21	84.43	ร้อยละ	

หมายเหตุ : ตัวชี้วัดที่มีเครื่องหมาย * คือ ตัวชี้วัดที่มีการผูกพันข้อมูล

แหล่งที่มา: สำนักงานคณะกรรมการพัฒนาการเศรษฐกิจและสังคมแห่งชาติ (สิงหาคม ๒๕๕๙)

ตาราง ๒-๕๙ สรุปผลการวิเคราะห์ข้อมูลตามมิติการพัฒนาเปรียบเทียบกับค่าเฉลี่ยของประเทศ

ตัวชี้วัด	ตัวชี้วัดข้อมูลและเหตุผลสนับสนุน	ค่าเฉลี่ยประเทศ		ค่าเฉลี่ยจังหวัด	
		ปีก่อนหน้า	ปีปัจจุบัน	ปีก่อนหน้า	ปีปัจจุบัน
๑. มิติการพัฒนาแบบทั่วถึง					
๑.๑ ร้อยละของประชากรที่อยู่ใต้เส้นความยากจน*	ประชากรที่อยู่ใต้เส้นความยากจนอยู่ในเกณฑ์ที่ดีกว่าค่าเฉลี่ยของประเทศ โดยผลิตภัณฑ์มวลรวมจังหวัดต่อหัว (GPP Per Capita) ในปี พ.ศ. ๒๕๕๗ เท่ากับ ๑๔๔,๒๖๙ บาท/คน/ปี คิดเป็นลำดับที่ ๒ ของภาคเหนือ ลำดับที่ ๒๒ ของประเทศ	๑๒.๔๙	๑๐.๔๓	๘.๖๙	๕.๗๑
๑.๒ สัมประสิทธิ์การกระจายรายได้*	การกระจายรายได้อยู่ในเกณฑ์ที่ต่ำกว่าค่าเฉลี่ยของประเทศ เนื่องจากรายได้ส่วนใหญ่ยังกระจุกตัวอยู่ในผู้ประกอบการขนาดใหญ่และขนาดกลาง	๐.๔๑๑	๐.๔๑๑	๐.๓๔๔	๐.๓๔๔
๑.๓ ร้อยละผู้อยู่ในระบบประกันสังคมต่อกำลังแรงงาน	ผู้อยู่ในระบบประกันสังคมต่อกำลังแรงงานอยู่ในเกณฑ์ที่ต่ำกว่าค่าเฉลี่ยของประเทศ เนื่องจากผู้ประกันตนส่วนใหญ่ยังไม่เข้าใจสิทธิประโยชน์ในการเข้าสู่ระบบประกันสังคมอย่างถ่องแท้ และยังขาดแรงจูงใจให้แรงงานนอกระบบเข้าสู่ระบบประกันสังคมแบบสมัครใจ	๑๘.๐๐	๑๘.๗๖	๑๒.๓๔	๑๓.๑๔
๑.๔ สัดส่วนแพทย์ต่อประชากร*	สัดส่วนแพทย์ต่อประชากรอยู่ในเกณฑ์ที่ต้องปรับปรุงเมื่อเทียบกับค่าเฉลี่ยของประเทศ โดยกำแพงเพชรติดอันดับห้าจังหวัดมีค่าดัชนีความก้าวหน้าด้านสุขภาพล้าหลังมากที่สุดเท่ากับ ๐.๔๙๔๔ คิดเป็นอันดับรั้งท้ายที่ ๗๕ ของประเทศ และมีจำนวนประชากร ๕,๓๖๑ คน ต่อแพทย์ ๑ คน ซึ่งสูงกว่าค่าเฉลี่ยของประเทศ ๑.๘ เท่า เนื่องจากประสบปัญหาการขาดแคลนบุคลากรด้านการแพทย์	๓,๒๖๒	๒,๙๘๐	๕,๖๐๑	๕,๓๖๑
๑.๕ จำนวนปีการศึกษาเฉลี่ยประชากรไทยอายุ ๑๕-๕๙ ปี	จำนวนปีการศึกษาเฉลี่ยประชากรไทยอายุ ๑๕-๕๙ ปี อยู่ในเกณฑ์ที่ต่ำกว่าค่าเฉลี่ยของประเทศ โดยมีค่าดัชนีความก้าวหน้าของชน (HAI) ด้านการศึกษาเท่ากับ ๐.๒๙๓๕ ติดอันดับห้าจังหวัดที่มีความล้าหลังด้านการศึกษามากที่สุดในภาคเหนือและเป็นจังหวัดที่ระดับเชาว์ปัญญา (IQ) ของนักเรียนอายุ ๖-๑๕ ปีมีค่าเฉลี่ยต่ำที่สุดในภาคเหนือ เนื่องจากผู้อยู่ในวัยเรียนบางกลุ่มไม่มีโอกาสเพียงพอที่จะเข้ารับการศึกษาสูงขึ้นเพราะปัญหาความยากจน การย้ายถิ่นฐาน ส่งผลให้ประชากรวัยแรงงานมีการศึกษาต่ำค่อนข้างมาก	๘.๖๘	๘.๙๐	๘.๐๖	๗.๗๐
๑.๖ ค่าเฉลี่ยคะแนน O-net ม.๓	ค่าเฉลี่ยคะแนน O-net ม.๓ อยู่ในเกณฑ์ที่ต่ำกว่าค่าเฉลี่ยของประเทศบ้างเล็กน้อยเนื่องจากประสบปัญหาด้านคุณภาพการศึกษาค่อนข้างต่ำ และต้องยกระดับคุณภาพการศึกษาให้สามารถผ่านเกณฑ์คะแนนมาตรฐานที่กำหนดไว้ร้อยละ ๕๐	๓๒.๓๐	๓๔.๙๕	๓๑.๔๕	๓๔.๓๖
๒. มิติการเติบโตทางเศรษฐกิจ					
๒.๑ อัตราการเปลี่ยนแปลงของรายได้เฉลี่ยของครัวเรือนของครัวเรือนในจังหวัด	อัตราการเปลี่ยนแปลงของรายได้เฉลี่ยของครัวเรือนในจังหวัดอยู่ในเกณฑ์ที่ต่ำกว่าค่าเฉลี่ยของประเทศ เนื่องจากการผลิตในสาขาที่สำคัญ ได้แก่ การเกษตร การทำเหมืองแร่และเหมืองหิน และอุตสาหกรรมลดลง ส่งผลให้ครัวเรือนมีรายได้ลดลง	๔.๙๘	๑.๗๕	๙.๑๓	-๔.๔๐

ตาราง ๒-๕๙ สรุปผลการวิเคราะห์ข้อมูลตามมิติการพัฒนาเปรียบเทียบกับค่าเฉลี่ยของประเทศ (ต่อ)

ตัวชี้วัด	ตัวชี้วัดข้อมูลและเหตุผลสนับสนุน	ค่าเฉลี่ยประเทศ		ค่าเฉลี่ยจังหวัด	
		ปีก่อนหน้า	ปีปัจจุบัน	ปีก่อนหน้า	ปีปัจจุบัน
๒.๒ อัตราการเปลี่ยนแปลงของผลิตภัณฑ์มวลรวมจังหวัด	อัตราการเปลี่ยนแปลงของผลิตภัณฑ์มวลรวมจังหวัดอยู่ในเกณฑ์ที่ต่ำกว่าค่าเฉลี่ยของประเทศ เนื่องจากการอัตราการผลิตที่ลดลงในสาขาที่สำคัญ ได้แก่การเกษตร การทำเหมืองแร่และเหมืองหิน และอุตสาหกรรม	๐.๒๖	-๐.๔๑	๓.๐๗	-๗.๐๖
๒.๓ อัตราการว่างงาน*	อัตราการว่างงานจังหวัดอยู่ในเกณฑ์ที่ต่ำกว่าค่าเฉลี่ยของประเทศ โดยภาคอุตสาหกรรมยังมีความต้องการแรงงานที่มีทักษะอยู่เป็นจำนวนมาก	๐.๖๘	๐.๗๕	๑.๒๓	๐.๗๔
๒.๔ อัตราส่วนหนี้เฉลี่ยต่อรายได้เฉลี่ยของครัวเรือน*	อัตราส่วนหนี้เฉลี่ยต่อรายได้เฉลี่ยของครัวเรือนอยู่ในเกณฑ์ที่สูงกว่าค่าเฉลี่ยของประเทศ และส่วนใหญ่เป็นหนี้นอกระบบเนื่องจากไม่มีหลักทรัพย์ในการไปกู้ยืมจากสถาบันการเงิน และขาดแคลนงบประมาณในการประกอบอาชีพ	๖.๒๗	๖.๖๗	๘.๐๙	๑๐.๑๖
๒.๕ อัตราส่วนการออมเฉลี่ยต่อรายได้เฉลี่ยของครัวเรือน	อัตราส่วนการออมเฉลี่ยต่อรายได้เฉลี่ยของครัวเรือนอยู่ในเกณฑ์ที่ต่ำกว่าค่าเฉลี่ยของประเทศ เนื่องจากครัวเรือนมีรายจ่ายค่อนข้างสูง	๒๑.๘๔	๑๙.๙๗	๒๕.๙๒	๑๓.๗๕
๒.๖ ผลิตภาพแรงงาน	ผลิตภาพแรงงานอยู่ในเกณฑ์ที่สูงกว่าค่าเฉลี่ยของประเทศในอัตราร้อยละ ๒๕ เนื่องจากผู้ประกอบการภาคอุตสาหกรรมในจังหวัดค่อนข้างมีศักยภาพสูง และให้ความสำคัญกับการใช้เทคโนโลยี นวัตกรรม และพัฒนาศักยภาพแรงงานเพื่อเพิ่มผลผลิต	๙๕,๕๘๑	๑๑๐,๘๙๕	๑๔๖,๘๙๓	๑๓๘,๗๘๗
๓. มิติการเติบโตทางเศรษฐกิจสีเขียว					
๓.๑ อัตราการเปลี่ยนแปลงของพื้นที่ป่าไม้ในจังหวัด	พื้นที่ป่าไม้ในจังหวัดมีการเปลี่ยนแปลงในอัตราที่ไม่สูงนักเมื่อเทียบกับค่าเฉลี่ยของประเทศ จังหวัดส่งเสริมปลูกยางพาราและปาล์มน้ำมันเพื่ออนุรักษ์ป่าไม้และสิ่งแวดล้อม	-๓.๓๒	๐.๐๑	-๑.๘๐	-๐.๕๑
๓.๒ ปริมาณขยะในจังหวัด*	ปริมาณขยะในจังหวัดสูงกว่าเกณฑ์ค่าเฉลี่ยในระดับประเทศ เนื่องจากขาดการคัดแยกขยะ การกำจัดขยะที่ผิดวิธี และการบริหารจัดการขยะยังไม่มีประสิทธิภาพ	๒๕๒,๔๔๙	๒๔๗,๑๐๕	๒๕๙,๗๕๖	๒๕๖,๕๙๕
๓.๓ สัดส่วนปริมาณการใช้น้ำมันเชื้อเพลิงเพื่อยานพาหนะต่อประชากรต่ำกว่าเกณฑ์ค่าเฉลี่ยในระดับประเทศ	สัดส่วนปริมาณการใช้น้ำมันเชื้อเพลิงเพื่อยานพาหนะต่อประชากรต่ำกว่าเกณฑ์ค่าเฉลี่ยในระดับประเทศ เนื่องจากมีการรณรงค์ให้ประหยัดการใช้น้ำมันเชื้อเพลิง	๒๖๖	๒๘๔	๑๙๔	๒๐๙
๓.๔ สัดส่วนปริมาณการใช้ไฟฟ้าภาคครัวเรือนต่อประชากรต่ำกว่าเกณฑ์ค่าเฉลี่ยในระดับประเทศ	สัดส่วนปริมาณการใช้ไฟฟ้าภาคครัวเรือนต่อประชากรต่ำกว่าเกณฑ์ค่าเฉลี่ยในระดับประเทศเนื่องจากมีการรณรงค์ให้ใช้พลังงานทดแทน โดยมีโรงไฟฟ้าจากก๊าซธรรมชาติ โรงไฟฟ้าพลังงานแสงอาทิตย์ และโรงไฟฟ้าชีวมวล	๔๔๓	๔๖๔	๔๑๑	๔๓๒
๓.๕ สัดส่วนปริมาณการใช้ไฟฟ้าภาคที่ไม่ใช่ครัวเรือนต่อ GPP*	สัดส่วนปริมาณการใช้ไฟฟ้าภาคที่ไม่ใช่ครัวเรือนต่อ GPP ต่ำกว่าเกณฑ์ค่าเฉลี่ยในระดับประเทศเนื่องจากมีโรงไฟฟ้าที่ผลิตกระแสไฟฟ้าโดยใช้พลังงานทดแทน ได้แก่ โรงไฟฟ้าจากก๊าซธรรมชาติ โรงไฟฟ้าพลังงานแสงอาทิตย์ และโรงไฟฟ้าชีวมวล	๖,๙๑๕	๗,๒๘๙	๔,๘๒๘	๕,๕๒๓

ตาราง ๒-๕๙ สรุปผลการวิเคราะห์ข้อมูลตามมิติการพัฒนาเปรียบเทียบกับค่าเฉลี่ยของประเทศ (ต่อ)

ตัวชี้วัด	ตัวชี้วัดข้อมูลและเหตุผลสนับสนุน	ค่าเฉลี่ยประเทศ		ค่าเฉลี่ยจังหวัด	
		ปีก่อนหน้า	ปีปัจจุบัน	ปีก่อนหน้า	ปีปัจจุบัน
๓. มิติการเติบโตทางเศรษฐกิจสีเขียว (ต่อ)					
๓.๖ สัดส่วนปริมาณน้ำมันเชื้อเพลิงในภาคอุตสาหกรรมต่อ GDP ภาคอุตสาหกรรม*	สัดส่วนปริมาณน้ำมันเชื้อเพลิงในภาคอุตสาหกรรมต่อ GPP ภาคอุตสาหกรรมต่ำกว่าเกณฑ์ค่าเฉลี่ยในระดับประเทศเนื่องจากมีจังหวัดเป็นแหล่งผลิตพืชพลังงานทดแทน เช่น อ้อย มันสำปะหลัง ข้าว ข้าวโพดเลี้ยงสัตว์ และมีโรงงานเอทานอลโดยตรง	๒๗.๖	๑๗.๘	๗.๐	๒.๔
๔. มิติประสิทธิภาพของภาครัฐ					
๔.๑ ร้อยละของสถานพยาบาลที่ได้รับการรับรองคุณภาพ HA	ร้อยละของสถานพยาบาลที่ได้รับการรับรองคุณภาพ HA ต่ำกว่าเกณฑ์ค่าเฉลี่ยในระดับประเทศ เนื่องจากโรงพยาบาลในบางอำเภอ อาทิ โรงพยาบาลในอำเภอลานกระบือ บึงสามัคคี และปางศิลาทอง ยังไม่ผ่านการรับรองคุณภาพตามมาตรฐานระบบรับรองคุณภาพโรงพยาบาล (HA)	๖๐.๐๐	๗๔.๗๖	๖๓.๖๔	๗๒.๗๓
๔.๒ ร้อยละของครัวเรือนที่เข้าถึงน้ำประปา	ร้อยละของครัวเรือนที่เข้าถึงน้ำประปาดำเนินการต่ำกว่าเกณฑ์ค่าเฉลี่ยในระดับประเทศเนื่องจากการประปาส่วนภูมิภาคมีเขตจำหน่ายน้ำในเขตอำเภอเมืองเป็นหลัก ระบบน้ำประปาเพื่อการอุปโภคบริโภคยังไม่ครอบคลุมทั่วพื้นที่ และน้ำประปาไม่สะอาด	๑๕.๕๗	๑๕.๗๗	๑๑.๕๗	๑๑.๘๑
๔.๓ ร้อยละของครัวเรือนที่เข้าถึงไฟฟ้า	ร้อยละของครัวเรือนที่เข้าถึงไฟฟ้าต่ำกว่าเกณฑ์ค่าเฉลี่ยในระดับประเทศเนื่องจากมีบ้านเช่า หรือหอพักที่มีเลขที่บ้านหลายเลขอยู่ในบริเวณเดียวกันแต่ยื่นคำร้องขอใช้ไฟฟ้าเพียง ๑ ราย และแยกมิเตอร์ภายในเอง หรือครัวเรือนอาจจะอยู่ในพื้นที่หวงห้าม เช่น เขตอุทยานแห่งชาติ เขตอุทยานประวัติศาสตร์ เป็นต้น	๘๘.๑๖	๘๘.๔๑	๗๙.๑๙	๗๙.๕๒
๔.๔ ร้อยละของประชากรที่เข้าถึงอินเทอร์เน็ต	ร้อยละของประชากรที่เข้าถึงอินเทอร์เน็ตต่ำกว่าเกณฑ์ค่าเฉลี่ยในระดับประเทศเนื่องจากพื้นที่แถบชนบทยังขาดการพัฒนาโครงสร้างพื้นฐานด้านเทคโนโลยีสารสนเทศ	๒๘.๓๐	๓๒.๗๓	๒๗.๕๒	๒๙.๘๕
๔.๕ ร้อยละภาษีที่ท้องถิ่นจัดเก็บได้ต่อรายได้รวมที่ไม่รวมเงินอุดหนุนและเงินอุดหนุนเฉพาะกิจ	ร้อยละภาษีที่ท้องถิ่นจัดเก็บได้ต่อรายได้รวมที่ไม่รวมเงินอุดหนุนและเงินอุดหนุนเฉพาะกิจต่ำกว่าเกณฑ์ค่าเฉลี่ยในระดับประเทศเนื่องจากจังหวัดยังไม่สามารถบูรณาการความร่วมมือกับท้องถิ่นอย่างต่อเนื่อง	๑๒.๑๓	๑๒.๑๙	๙.๓๘	๙.๕๐
๔.๖ ความสามารถในการเบิกจ่ายงบประมาณของจังหวัด	ความสามารถในการเบิกจ่ายงบประมาณ ของจังหวัดต่ำกว่าเกณฑ์ค่าเฉลี่ยในระดับประเทศเนื่องจากจังหวัดยังขาดการพัฒนากระบวนการวางแผนเบิก-จ่ายเงินงบประมาณและติดตามผลการดำเนินงานอย่างต่อเนื่อง	๗๕.๕๑	๙๒.๑๑	๕๗.๒๔	๘๔.๔๓

๒.๖ การวิเคราะห์สถานะแวดล้อม (SWOT) ของจังหวัด

จังหวัดได้นำผลการวิเคราะห์ข้อมูลตัวชี้วัดการพัฒนาจังหวัดมาสนับสนุนการวิเคราะห์สถานะแวดล้อมของจังหวัด โดยจังหวัดได้จำแนกผลการวิเคราะห์ปัจจัยภายในที่เป็นจุดแข็งและจุดอ่อน และปัจจัยภายนอกที่เป็นโอกาสและอุปสรรคของจังหวัด โดยสรุปเฉพาะประเด็นที่สำคัญได้ ดังนี้

จุดแข็ง (Strengths)

๑. จังหวัดมีแม่น้ำปิงรับน้ำต้นทุนจากเขื่อนภูมิพล ส่งผลให้พื้นที่ฝั่งตะวันออกของจังหวัด มีน้ำเพื่อการเกษตรที่เพียงพอ ประกอบกับมีพื้นที่ชลประทานมากเป็นลำดับ ๑ ของประเทศ โดยมีพื้นที่ทั้งหมด ๑,๗๕๕,๖๘๘ ไร่ สามารถรองรับการผลิตภาคเกษตรกรรม และอุตสาหกรรมการเกษตรได้เป็นอย่างดี
๒. จังหวัดมีผลผลิตข้าว อ้อย มันสำปะหลัง และข้าวโพดเลี้ยงสัตว์ รวมประมาณ ๑๐ ล้านตัน/ปี โดยเฉพาะมันสำปะหลังสามารถผลิตได้ถึง ๒.๕ ล้านตัน/ปี มากเป็นอันดับ ๒ ของประเทศ นอกจากนี้ยังมีแหล่งรองรับพืชผลทางการเกษตรในพื้นที่ และจังหวัดใกล้เคียงได้อย่างเพียงพอ
๓. จังหวัดมีศักยภาพด้านการผลิตพลังงานทดแทน โดยในปีพ.ศ. ๒๕๕๘ จังหวัดมีสัดส่วนปริมาณพืชพลังงานต่อสินค้าเกษตรทั้งหมดเป็นอันดับที่ ๑๘ ของประเทศ และมีโรงไฟฟ้าที่ผลิตจากก๊าซธรรมชาติ ก๊าซชีวภาพ พลังงานแสงอาทิตย์ ชีวมวล และโรงงานผลิตเชื้อเพลิงจากเอทานอล ส่งผลให้ปริมาณการใช้ไฟฟ้าและน้ำมันเชื้อเพลิงต่ำกว่าค่าเฉลี่ยของประเทศ เนื่องจากมีการใช้พลังงานทางเลือกทดแทน
๔. จังหวัดมีโรงงานอุตสาหกรรมแปรรูปผลผลิตทางการเกษตรอีกเป็นจำนวนมาก โดยมีผู้ประกอบการลานมัน ๑๗๐ ลาน พื้นที่ลานตากประมาณ ๔,๐๐๐ ไร่ รองรับผลผลิตได้ ๒๐,๐๐๐ ตัน/วัน มีผู้ประกอบการโรงงานผลิตแป้งมัน จำนวน ๙ แห่ง รองรับผลผลิตได้ ๕,๔๕๐ ตัน/วัน โรงงานแปรรูปมันบด ๓ แห่ง
๕. จังหวัดมีผลิตภาพแรงงานอยู่ในเกณฑ์ที่สูงกว่าค่าเฉลี่ยของประเทศเท่ากับ ๑๓๘,๗๘๗ บาท/คน เมื่อเทียบกับค่าเฉลี่ยประเทศอยู่ที่ ๑๑๐,๘๘๕ บาท/คน เนื่องจากผู้ประกอบการภาคอุตสาหกรรมในจังหวัดค่อนข้างมีศักยภาพสูงและให้ความสำคัญกับการใช้เทคโนโลยี นวัตกรรม และพัฒนาศักยภาพแรงงานเพื่อเพิ่มผลผลิต
๖. จังหวัดมีแหล่งท่องเที่ยวที่มีความหลากหลายและโดดเด่น ได้แก่ อุทยานประวัติศาสตร์กำแพงเพชร ที่ได้รับการพิจารณาคัดเลือกจากองค์การศึกษาศาสตร์ และวัฒนธรรมแห่งสหประชาชาติ (UNESCO) ให้ขึ้นทะเบียนเป็นมรดกโลก และมีแหล่งท่องเที่ยวทั้งประเภทวัฒนธรรมและธรรมชาติที่หลากหลาย

จุดอ่อน (Weaknesses)

๑. จังหวัดขาดการบริหารจัดการน้ำอย่างเป็นระบบ ขาดแหล่งกักเก็บน้ำ อ่างเก็บน้ำฝายกั้นน้ำในพื้นที่บางส่วน ส่งผลให้ช่วงฤดูแล้งประสบปัญหาขาดแคลนน้ำในการทำเกษตรกรรม และในฤดูฝนมีน้ำป่าไหลหลากประสบปัญหาอุทกภัย
๒. ระบบประปาจากการประส่วนภูมิภาคยังมีไม่ทั่วถึง โดยมีครัวเรือนที่เข้าถึงน้ำประปาเพียงร้อยละ ๗๙.๕๒ ต่ำกว่าค่าเฉลี่ยของประเทศที่ร้อยละ ๘๘.๔๑ พื้นที่ส่วนใหญ่จำเป็นต้องใช้ระบบประปาหมู่บ้าน ส่งผลให้คุณภาพน้ำประปาในระดับหมู่บ้านส่วนใหญ่ยังไม่ได้มาตรฐานและยังขาดการบริหารจัดการที่มีคุณภาพ
๓. ขาดแคลนบุคลากรทางการศึกษาที่มีคุณภาพ ส่งผลให้ค่าเฉลี่ยคะแนน O-net ม.๓ เท่ากับ ๓๔.๓๖ คะแนน ต่ำกว่าค่าเฉลี่ยของประเทศที่ ๓๔.๙๕ คะแนน และจำนวนปีการศึกษาเฉลี่ยของประชากรอายุ ๑๕-๕๙ ปีมีค่าเท่ากับ ๗.๗๐ ปี ต่ำกว่าค่าเฉลี่ยของประเทศที่ ๘.๙๐ ปี
๔. ค่าดัชนีความก้าวหน้าด้านสุขภาพของจังหวัดค่อนข้างต่ำหลังมากโดยมีค่าเท่ากับ ๐.๔๙๔๔ คิดเป็นอันดับรั้งท้ายที่ ๗๕ ของประเทศ และมีจำนวนประชากร ๕,๓๖๑ คนต่อแพทย์ ๑ คน ซึ่งสูงกว่าค่าเฉลี่ยของประเทศ ๑.๘ เท่า รวมทั้งสถานพยาบาลที่ได้รับการรับรองคุณภาพ HA ต่ำกว่าเกณฑ์ค่าเฉลี่ยในระดับประเทศ

๕. ปัญหายาเสพติด พิจารณาจากอัตราคดียาเสพติด/ประชาชนแสนคน อยู่ที่ ๔๒๓.๘๓ ในขณะที่ค่าเฉลี่ยประเทศอยู่ที่ ๓๓๘.๖๐ ข้อมูลดังกล่าวสะท้อนสถานการณ์ของปัญหาเสพติด ที่ยังคงเกิดขึ้นอย่างต่อเนื่อง
๖. ปริมาณขยะจากครัวเรือนมีปริมาณสูงกว่าเกณฑ์ค่าเฉลี่ยในระดับประเทศ โดยมีปริมาณ ๒๕๖,๕๙๕ ตัน/ปี ในขณะที่ค่าเฉลี่ยระดับประเทศมีปริมาณ ๒๔๗,๑๐๕ ตัน/ปี โดยสาเหตุหลักเกิดจากขาดการคัดแยกขยะ การกำจัดขยะที่ผิดวิธี และการบริหารจัดการขยะยังไม่มีประสิทธิภาพ

โอกาส (Opportunities)

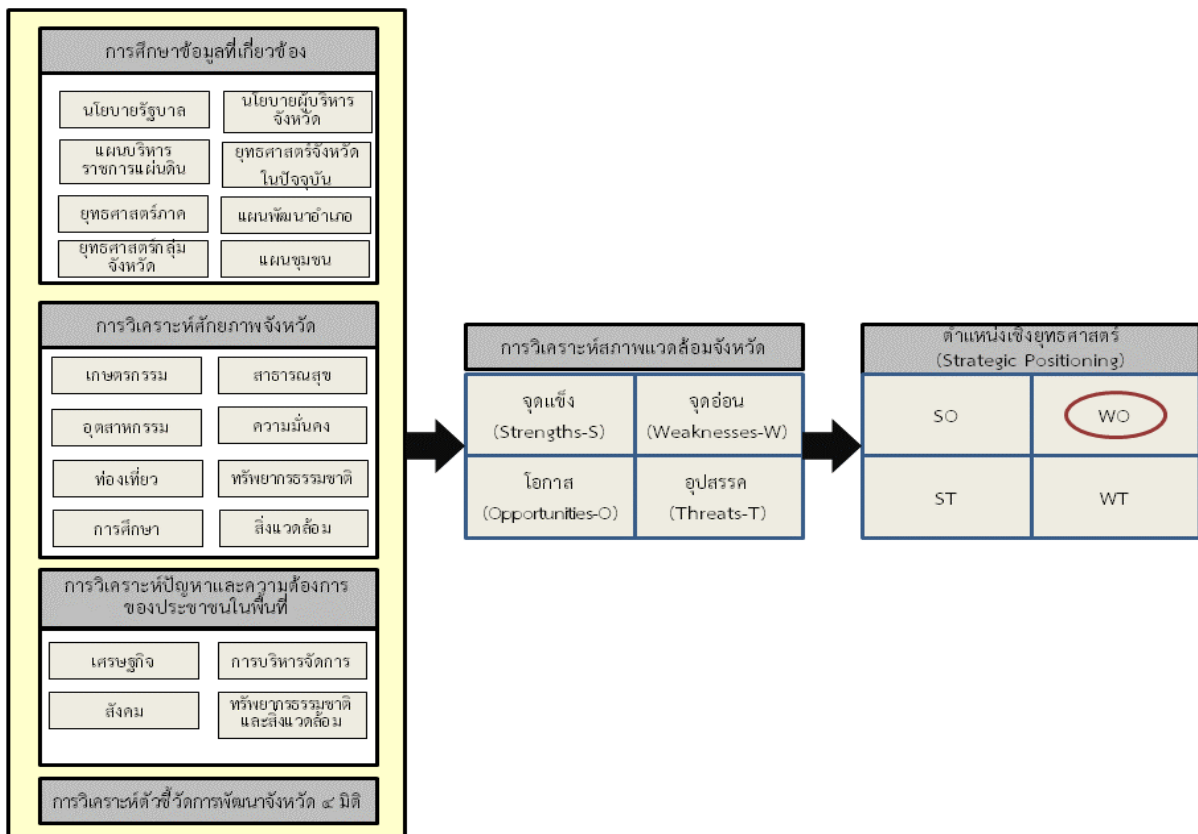
๑. รัฐบาลมีนโยบายส่งเสริมการบริหารจัดการพื้นที่เกษตร (Zoning) สร้างโอกาสให้จังหวัดสามารถบริหารจัดการพื้นที่เพื่อการเกษตรปลอดภัย การส่งเสริมความรู้แก่เกษตรกร และการวางแผนบริหารจัดการน้ำอย่างเป็นระบบ
๒. นโยบายและแผนงานของรัฐบาลในการบริหารจัดการน้ำอย่างเป็นระบบเป็นโอกาสที่จังหวัดจะสามารถพัฒนาแหล่งน้ำตามธรรมชาติและสามารถบริหารจัดการใช้ประโยชน์จากแหล่งน้ำได้อย่างเต็มประสิทธิภาพ
๓. นโยบายส่งเสริมการท่องเที่ยวของรัฐบาลสนับสนุนให้จังหวัดพัฒนาแหล่งท่องเที่ยวเชิงประวัติศาสตร์และวัฒนธรรม รวมทั้งแหล่งท่องเที่ยวธรรมชาติและเกษตรกรรม เพื่อดึงดูดนักท่องเที่ยวได้มากขึ้น
๔. ความต้องการของตลาดทั้งในและต่างประเทศในการบริโภคผลิตภัณฑ์เกษตรปลอดภัยสร้างโอกาสในการส่งเสริมให้เกษตรกรในจังหวัดผลิตสินค้าเกษตรปลอดภัยและเกษตรอินทรีย์มากขึ้น
๕. การเข้าสู่ประชาคมอาเซียนส่งผลให้เกิดตลาดที่ใหญ่กว่าประมาณ ๖๐๐ ล้านคน เป็นโอกาสที่จังหวัดมีช่องทางการจำหน่ายผลิตภัณฑ์ สินค้าทางการเกษตร เกษตรแปรรูปได้กว้างขวางมากขึ้น รวมถึงสามารถดึงดูดนักท่องเที่ยวจากประเทศเพื่อนบ้านได้เพิ่มขึ้น
๖. ความก้าวหน้าด้านเทคโนโลยีสารสนเทศ เปิดโอกาสให้ผู้ประกอบการทุกระดับสามารถกระจายช่องทางการจำหน่ายผลิตภัณฑ์ในรูปแบบ E-commerce มากขึ้น ส่งผลให้การขยายตัวทางการค้าผ่านระบบ Internet เป็นไปอย่างกว้างขวาง สามารถลดต้นทุน และเข้าถึงกลุ่มลูกค้าได้อย่างรวดเร็ว

อุปสรรค (Threats)

๑. นโยบายรัฐบาลขาดความต่อเนื่อง ซึ่งมีสาเหตุมาจากการขาดเสถียรภาพทางการเมือง
๒. การจัดตั้งเขตการค้าเสรีอาเซียน (ASEAN Free Trade Area : AFTA) ทำให้การค้าภายในอาเซียนเป็นไปโดยเสรี โดยปราศจากการกีดกันที่ไม่ใช่ภาษี ส่งผลให้สินค้าเกษตรของประเทศอื่นในกลุ่มสมาชิกที่นำเข้ามีราคาถูกลง ทำให้สินค้าเกษตรของไทยซึ่งมีต้นทุนสูงกว่าได้รับผลกระทบ รวมทั้งยังทำให้ราคาผลผลิตในประเทศลดลงเพื่อสู้กับราคาผลผลิตของต่างประเทศที่มีราคาต่ำกว่า
๓. การส่งออกผลผลิตทางการเกษตรประสบปัญหาจากการใช้มาตรการที่ไม่ใช่ภาษี (Non-Tariff Barriers: NTB) เป็นเครื่องมือในการปกป้องการนำเข้าสินค้ามากขึ้น โดยเฉพาะมาตรการด้านสุขอนามัยและสุขอนามัยพืช (Sanitary and Phytosanitary Standard: SPS)
๔. อุตสาหกรรมบางประเภทอาจได้รับผลกระทบจากการเคลื่อนย้ายแรงงานที่เข้ามาอย่างเสรีซึ่งส่งผลกระทบต่อแรงงานไทย นอกจากนี้ การหลั่งไหลเข้ามาของแรงงาน ส่งผลให้เกิดปัญหาอาชญากรรม ปัญหาเสพติด และปัญหาด้านสาธารณสุข
๕. ความแปรปรวนของสภาพภูมิอากาศ ภาวะโลกร้อนทำให้เกิดปัญหาภัยธรรมชาติ เช่น ภัยแล้ง น้ำท่วม เป็นปัจจัยเสี่ยงทางธรรมชาติที่ส่งผลในเชิงอุปสรรคต่อการพัฒนาทางด้าน โดยเฉพาะด้านการเกษตร

จากการประชุมเชิงปฏิบัติการเพื่อร่วมกันวิเคราะห์สภาพแวดล้อมของจังหวัดกำแพงเพชรได้นำประเด็นบริหารการเปลี่ยนแปลงด้านเศรษฐกิจ สังคม ทรัพยากรธรรมชาติและสิ่งแวดล้อมที่เชื่อมโยงกับแนวนโยบายพื้นฐานแห่งรัฐตามรัฐธรรมนูญ นโยบายรัฐบาลและแผนบริหารราชการแผ่นดิน ยุทธศาสตร์ชาติระยะ ๒๐ ปี พ.ศ. ๒๕๖๐-๒๕๗๙ โมเดลประเทศไทย ๔.๐ ทิศทางแผนพัฒนาเศรษฐกิจและสังคมแห่งชาติ ฉบับที่ ๑๒ (พ.ศ.๒๕๖๐-๒๕๖๔) แผนยุทธศาสตร์รายสาขาเฉพาะด้าน ทิศทางการพัฒนาภาคเหนือ แผนพัฒนากลุ่มจังหวัดภาคเหนือตอนล่าง ๒ แผนพัฒนาจังหวัดกำแพงเพชรปี พ.ศ. ๒๕๕๗-๒๕๖๐ ข้อคิดเห็นในการประเมินแผนพัฒนาจังหวัด นโยบายของรัฐบาล แผนพัฒนาอำเภอ ปัญหาความต้องการของประชาชนในพื้นที่ และผลการวิเคราะห์ตัวชี้วัดการพัฒนาจังหวัด มาประกอบในการประชุมเชิงปฏิบัติการและวิเคราะห์สถานการณ์สภาพแวดล้อมจังหวัด ทั้งนี้ กระบวนการในการวิเคราะห์สภาพแวดล้อมจังหวัดด้วย SWOT Analysis ได้ดำเนินการอย่างครบถ้วนตามหลักการ โดยคำนึงถึงการมีส่วนร่วมจากทุกฝ่าย ทั้งหน่วยงานภาครัฐ ภาคเอกชน และภาคประชาชน ซึ่งผลการกำหนดตำแหน่งการพัฒนาของจังหวัดหรือ Positioning ของจังหวัด ได้แสดงไว้ในแผนภาพต่อไปนี้

แผนภูมิ ๒-๓๔ การวิเคราะห์สภาพแวดล้อมและศักยภาพของจังหวัด



จากแผนภูมิดังกล่าวข้างต้น จังหวัดได้กำหนดตำแหน่งการพัฒนาเชิงยุทธศาสตร์ (Strategic Positioning) จากผลการประชุมสัมมนาเชิงปฏิบัติการร่วมกับทุกภาคส่วนที่เกี่ยวข้อง โดยที่ประชุมได้กำหนดค่าถ่วงน้ำหนักเพื่อพิจารณาว่าประเด็นดังกล่าวส่งผลกระทบต่อจังหวัดมากน้อยเพียงใดและให้คะแนนในแต่ละประเด็น ซึ่งภายหลังจากประมวลผลพบว่า จากผลการวิเคราะห์ปัจจัยภายใน (Internal Factors) ค่าคะแนนของจุดอ่อน (๓๔๐ คะแนน) มีมากกว่าจุดแข็ง (๓๐๐ คะแนน) และผลการวิเคราะห์ปัจจัยภายนอก (External Factors) พบว่าค่าคะแนนของโอกาส (๔๓๒ คะแนน) มีมากกว่าอุปสรรค (๔๒๗ คะแนน)

เมื่อวิเคราะห์ในตาราง SWOT Matrix แล้วจะเห็นได้ว่า สถานภาพจังหวัดกำแพงเพชรในปัจจุบันอยู่ในตำแหน่งต้องให้ความสำคัญในเรื่องการปรับปรุงพัฒนา โดยต้องเร่งดำเนินการแก้ไขหรือลดจุดอ่อน และใช้โอกาสที่ดีจากภายนอกเพื่อพัฒนาให้เกิดประโยชน์ โดยจังหวัดจำเป็นต้องใช้โอกาสจากนโยบายของรัฐบาล ทิศทางแผนพัฒนาเศรษฐกิจและสังคมแห่งชาติ ฉบับที่ ๑๒ ทิศทางการพัฒนาภาคเหนือและแผนพัฒนากลุ่มจังหวัดภาคเหนือตอนล่าง ๒ ที่ให้ความสำคัญกับการพัฒนาฐานการผลิตสินค้าเกษตรปลอดภัยในรูปแบบฟาร์มเกษตรอัจฉริยะ การยกระดับอุตสาหกรรมแปรรูปข้าว พืชไร่ และพืชพลังงาน โดยพัฒนาให้จังหวัดกำแพงเพชรเป็นแหล่งผลิตพลังงานทดแทน และเป็นกลุ่มท่องเที่ยวมรดกโลกโดยเชื่อมโยงกับจังหวัดสุโขทัย จังหวัดจันทบุรีเร่งดำเนินการนำโอกาสดังกล่าวข้างต้นมาพัฒนาให้เกิดประโยชน์ โดยพัฒนาการผลิตและแปรรูปสินค้าเกษตรปลอดภัยให้ได้มาตรฐาน (GAP) พัฒนาให้เป็นเมืองเกษตรอุตสาหกรรมแปรรูป โดยเฉพาะการเป็นตลาดมันสำปะหลังของภาคเหนือ รวมทั้งปรับเปลี่ยนการผลิตพืชให้เหมาะสมกับพื้นที่ (Zoning) และเพิ่มประสิทธิภาพการผลิตให้ตรงกับความต้องการของตลาด ส่งเสริมสนับสนุนการใช้พลังงานทดแทนและวัสดุเหลือใช้ทางการเกษตรให้เป็นพลังงานทดแทน (ชีวมวล) ส่งเสริมการท่องเที่ยวเชิงประวัติศาสตร์ในระดับมรดกโลกและยกระดับการท่องเที่ยวเชิงธรรมชาติและวัฒนธรรมให้มีคุณภาพตามเกณฑ์มาตรฐานการท่องเที่ยว เพิ่มศักยภาพในการเข้าถึงและการเชื่อมโยงแหล่งท่องเที่ยว เพิ่มประสิทธิภาพในการบริหารจัดการน้ำเพื่อการเกษตรและการอุปโภคบริโภคอย่างทั่วถึง รวมทั้งพัฒนาระบบการคมนาคม การขนส่ง คลังสินค้า และเชื่อมโยงเครือข่ายการตลาดและการท่องเที่ยว ตลอดจนพัฒนาคุณภาพชีวิตประชาชน สร้างสังคมที่เข้มแข็ง และบริหารจัดการทรัพยากรธรรมชาติด้วยการสร้างความสมดุลระหว่างการอนุรักษ์และการใช้ประโยชน์ให้ยั่งยืน



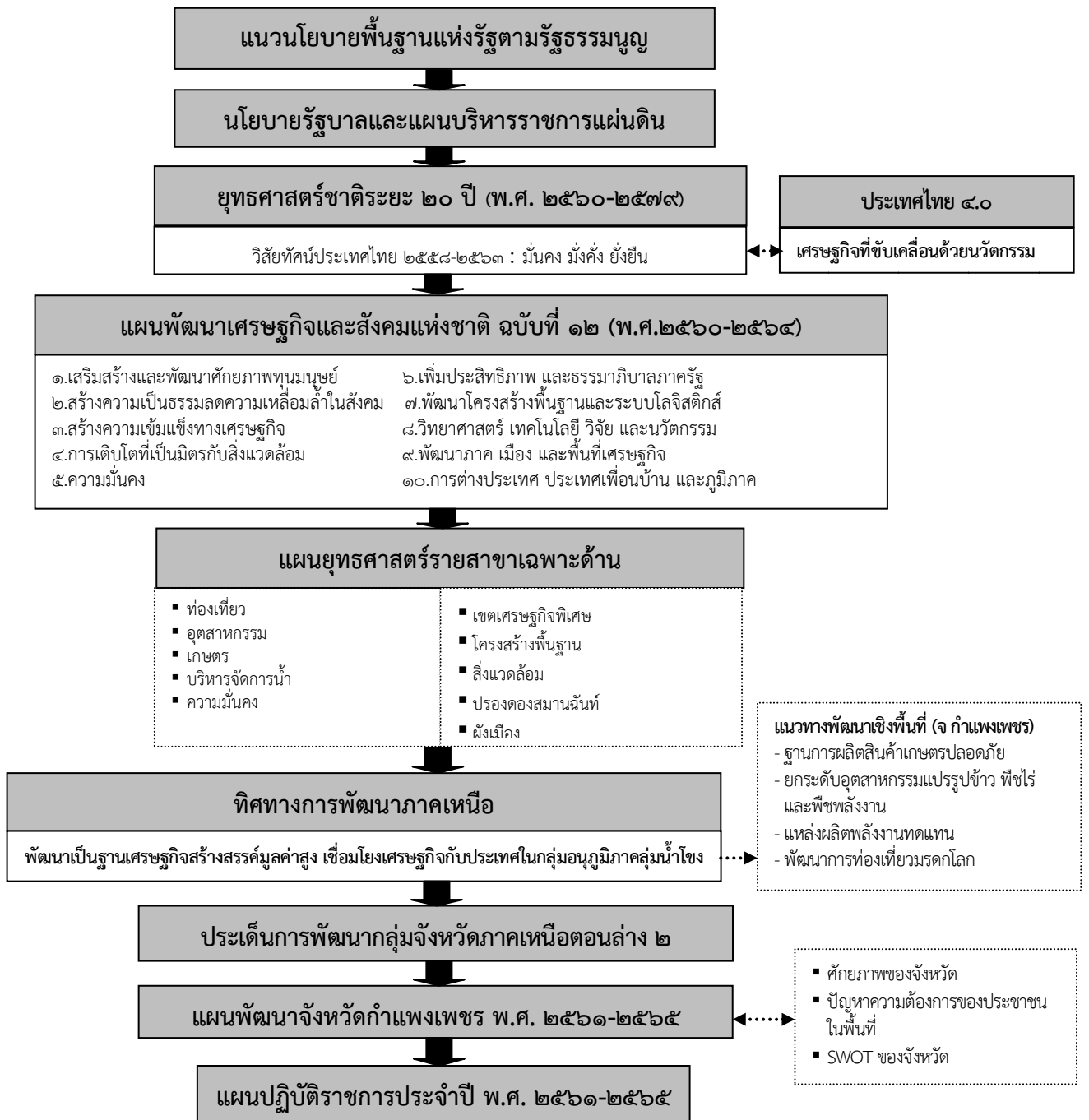
ส่วนที่ ๓

ประเด็นการพัฒนาจังหวัดกำแพงเพชร

๓๑ ๓๑ ๓๑ ๓๑ ๓๑๓ ๑๓ ๑๓ ๑๓ ๑๓

ในการจัดทำแผนพัฒนาจังหวัดกำแพงเพชร ปีงบประมาณ พ.ศ. ๒๕๖๑-๒๕๖๕ จังหวัดได้ดำเนินการตามนโยบาย หลักเกณฑ์ และวิธีการจัดทำแผนพัฒนาจังหวัดและกลุ่มจังหวัดตามมติที่ประชุม ก.บ.ภ. ครั้งที่ ๒/๒๕๖๑ เมื่อวันที่ ๕ กันยายน ๒๕๖๑ โดยเชื่อมโยงยุทธศาสตร์การพัฒนาจังหวัดกับแนวนโยบายพื้นฐานแห่งรัฐตามรัฐธรรมนูญ นโยบายรัฐบาลและแผนบริหารราชการแผ่นดิน ยุทธศาสตร์ชาติระยะ ๒๐ ปี พ.ศ. ๒๕๖๐-๒๕๗๙ และประเทศไทย ๔.๐ แผนพัฒนาเศรษฐกิจและสังคมแห่งชาติ ฉบับที่ ๑๒ (พ.ศ.๒๕๖๐-๒๕๖๔) แผนยุทธศาสตร์รายสาขาเฉพาะด้าน ทิศทางการพัฒนาภาคเหนือ ประเด็นการพัฒนาภาคเหนือตอนล่าง ๒ โดยจังหวัดให้ความสำคัญกับการเชื่อมโยงนโยบายระดับชาติและทิศทางการพัฒนาประเทศสู่การจัดทำยุทธศาสตร์การพัฒนาจังหวัดเพื่อตอบสนองศักยภาพและความต้องการของประชาชนในพื้นที่ และเป้าหมายในระดับชาติ ดังแผนภูมิ ต่อไปนี้

แผนภูมิ ๓-๑ กรอบแนวคิดในการจัดทำแผนพัฒนาจังหวัด



ทั้งนี้ การจัดทำแผนพัฒนาจังหวัดกำแพงเพชรได้คำนึงถึงการมีส่วนร่วมจากทุกภาคส่วน และยุทธศาสตร์การพัฒนาจังหวัดได้สะท้อนถึงปัญหาความต้องการที่แท้จริงของประชาชน ซึ่งนำไปสู่การบูรณาการในเชิงพื้นที่ (Area-Based) เชิงภารกิจ (Function-Based) และการมีส่วนร่วม (Participation) โดยได้กำหนดเป้าหมายหรือผลลัพธ์สุดท้ายที่จังหวัดต้องการบรรลุและวิธีการที่จะนำไปสู่การบรรลุเป้าหมายดังกล่าว ซึ่งตั้งอยู่บนพื้นฐานของการรวบรวมและวิเคราะห์ข้อมูลจากภาคส่วนต่าง ๆ อย่างเป็นระบบและสอดคล้องกับศักยภาพของพื้นที่และท้องถิ่น ตลอดจนสภาพปัญหาและความต้องการของประชาชนในท้องถิ่น โดยมีขั้นตอนการดำเนินงาน ดังนี้

ขั้นตอนที่ ๑ ประชุมชี้แจง สร้างความเข้าใจกับผู้ที่เกี่ยวข้องให้ทราบวัตถุประสงค์ เป้าหมายแนวทางและขั้นตอนการจัดทำแผนพัฒนาจังหวัด

ขั้นตอนที่ ๒ รวบรวมและวิเคราะห์ข้อมูลให้ครบถ้วน ได้แก่ ข้อมูลสภาพทั่วไปของจังหวัด ข้อมูลเชิงเศรษฐกิจ สังคม ทรัพยากรธรรมชาติและสิ่งแวดล้อม

ขั้นตอนที่ ๓ ประชุมรับฟังความคิดเห็นของประชาชนในพื้นที่เพื่อสรุปประเด็นปัญหาและความต้องการ และนำเสนอผลที่ได้จากกระบวนการมีส่วนร่วมของภาคีการพัฒนา และประชุมเชิงปฏิบัติการเพื่อวิเคราะห์สภาพแวดล้อมและศักยภาพของจังหวัดเพื่อรับทราบความคิดเห็นจากผู้เข้าร่วมประชุมทั้งในระดับจังหวัด อำเภอ ท้องถิ่น ภาคเอกชนและภาคประชาสังคมที่เกี่ยวข้อง

ขั้นตอนที่ ๔ ประชุมเชิงปฏิบัติการโดยบูรณาการการมีส่วนร่วมจากทุกภาคส่วนเพื่อกำหนดเป้าหมายการพัฒนา พันธกิจ และประเด็นการพัฒนา โดยคำนึงถึงความสอดคล้องกับนโยบายรัฐบาลและแผนบริหารราชการแผ่นดิน ยุทธศาสตร์ชาติระยะ ๒๐ ปี พ.ศ. ๒๕๖๐-๒๕๗๙ และประเทศไทย ๔.๐ แผนพัฒนาเศรษฐกิจและสังคมแห่งชาติ ฉบับที่ ๑๒ (พ.ศ.๒๕๖๐-๒๕๖๔) แผนยุทธศาสตร์รายสาขาเฉพาะด้านทิศทางการพัฒนาภาคเหนือ และประเด็นการพัฒนากลุ่มจังหวัดภาคเหนือตอนล่าง ๒ ที่ให้ความสำคัญกับการผลิตสินค้าเกษตรปลอดภัย การยกระดับอุตสาหกรรมแปรรูปข้าว พืชไร่ และพืชพลังงาน การพัฒนาแหล่งผลิตพลังงานทดแทน การพัฒนากลุ่มท่องเที่ยวมรดกโลก และการบริหารจัดการน้ำอย่างเป็นระบบ ผนวกกับการอนุรักษ์ทรัพยากรธรรมชาติและสิ่งแวดล้อม นอกจากนี้ ยังพิจารณาความสอดคล้องกับแผนพัฒนากลุ่มจังหวัดภาคเหนือตอนล่าง ๒ (จ.กำแพงเพชร จ.นครสวรรค์ จ.อุทัยธานี จ.พิจิตร) ซึ่งกำหนดประเด็นการพัฒนา “ศูนย์กลางสินค้าเกษตรปลอดภัยที่มีนวัตกรรม การท่องเที่ยวธรรมชาติ ประวัติศาสตร์และวัฒนธรรมล้ำค่า ยกระดับคุณภาพชีวิตอย่างมั่นคง มั่งคั่ง ยั่งยืน” และประเด็นการพัฒนาที่เน้นการผลิตข้าวและสินค้าเกษตรปลอดภัยที่ได้มาตรฐาน การแปรรูป การตลาด และการกระจายสินค้าเกษตรเพื่อสร้างมูลค่าเพิ่ม และสร้างขีดความสามารถในการแข่งขัน และการพัฒนาศักยภาพการท่องเที่ยวตามมาตรฐานเพื่อดึงดูดนักท่องเที่ยวทั้งชาวไทยและชาวต่างประเทศ

ขั้นตอนที่ ๕ ประชุมเชิงปฏิบัติการเพื่อกำหนดแผนงาน ตัวชี้วัด ค่าเป้าหมาย โครงการ และกิจกรรมหลัก โดยระดมความคิดเห็นจากผู้ที่เกี่ยวข้องในการกำหนดตัวชี้วัดและค่าเป้าหมาย รวมทั้งการวิเคราะห์เพื่อกำหนดโครงการขับเคลื่อนกลยุทธ์ตามหลักห่วงโซ่มูลค่า (Value Chain) เพื่อสร้างมูลค่าเพิ่มในแต่ละห่วงโซ่ ตั้งแต่ต้นทาง กลางทาง และปลายทาง เพิ่มขีดความสามารถในการแข่งขันและตอบสนองความต้องการของประชาชนผู้รับบริการ (กรุณาดูแผนภูมิ Value Chain ประกอบ)

ขั้นตอนที่ ๖ ประชุมเชิงปฏิบัติการเพื่อกำหนดแผนปฏิบัติราชการสำหรับใช้เป็นแนวทางขับเคลื่อนโครงการให้บรรลุผลสำเร็จตามเป้าหมายที่กำหนด

แผนพัฒนาจังหวัดกำแพงเพชร พ.ศ. ๒๕๖๑ - ๒๕๖๕

๓.๑ เป้าหมายการพัฒนา (Development Goals)

เป้าหมายการพัฒนา หมายถึง เป้าหมายในเชิงผลลัพธ์ที่จังหวัดต้องการให้เกิดขึ้น โดยแสดงถึงจุดเน้นหรือสิ่งที่จังหวัดต้องการจะเป็นในอนาคตอย่างชัดเจน รวมทั้งมีความเป็นไปได้ สอดคล้องกับการวิเคราะห์สถานการณ์และโอกาสของพื้นที่ และมีการระบุตำแหน่งการพัฒนาของจังหวัดอย่างชัดเจน โดยผลการสัมมนาเชิงปฏิบัติการจากทุกภาคส่วนของจังหวัดได้กำหนด ตำแหน่งการพัฒนาจังหวัด (Positioning) ที่ให้ความสำคัญกับประเด็นดังต่อไปนี้ (๑) แหล่งผลิตและแปรรูปสินค้าเกษตรปลอดภัย (๒) แหล่งผลิตพืชพลังงานทดแทน และ (๓) การท่องเที่ยวมรดกโลกและวิถีชุมชน โดยได้กำหนดเป้าหมายการพัฒนาไว้ดังนี้

“แหล่งผลิต แปรรูปสินค้าเกษตรปลอดภัย ฐานผลิตพืชพลังงานทดแทน เมืองท่องเที่ยวมรดกโลก ธรรมชาติและวิถีชุมชน คู่สังคมที่เข้มแข็งและคุณภาพชีวิตที่ดี”

การพัฒนาไปสู่ “แหล่งผลิต แปรรูปสินค้าเกษตรปลอดภัย” มีเหตุผลประกอบ ดังนี้

จังหวัดมีทรัพยากรดินและน้ำอุดมสมบูรณ์เหมาะสำหรับการเกษตร โดยมีแม่น้ำต้นทูนสายหลักคือ มีแม่น้ำปิงไหลผ่านเป็นระยะทางยาวประมาณ ๑๐๔ กิโลเมตร และมีพื้นที่ชลประทานมากเป็นลำดับ ๑ ของประเทศ โดยมีพื้นที่ทั้งหมด ๑,๗๕๕,๖๘๘ ไร่ รวมทั้งมีพืชเศรษฐกิจที่สำคัญของจังหวัด ได้แก่ ข้าว อ้อย โรงงาน มันสำปะหลัง ข้าวโพดเลี้ยงสัตว์ ยางพารา โดยมีพื้นที่ปลูกพืชเศรษฐกิจที่สำคัญในฤดูกาล ปี ๒๕๕๘/๒๕๕๙ ดังนี้ ข้าวนาปีมีพื้นที่ที่เก็บเกี่ยวผลผลิตได้ ๑.๒๑ ล้านไร่ ผลผลิตเฉลี่ย (ต่อพื้นที่เก็บเกี่ยว) ต่อไร่ เท่ากับ ๗๒๑กก./ไร่ มันสำปะหลังมีพื้นที่ปลูก จำนวน ๕๖๖,๔๗๗ ไร่ โดยมีผลผลิตเฉลี่ย (ต่อพื้นที่เก็บเกี่ยว) ต่อไร่ เท่ากับ ๓,๖๖๗ กก./ไร่ และสามารถผลิตได้ถึง ๒.๕ ล้านตัน/ปี มากเป็นอันดับ ๒ ของประเทศ อ้อยมีพื้นที่ปลูก ๗๑๔,๗๔๐ ไร่ มีผลผลิตเฉลี่ยพื้นที่เก็บเกี่ยว ๑๐,๙๙๘ กก./ไร่ ข้าวโพดเลี้ยงสัตว์ มีพื้นที่ปลูก ๒๘,๘๘๘ ไร่ ผลผลิตเฉลี่ยต่อไร่ ๘๗๓.๘๙ กก./ไร่ พื้นที่เพาะปลูกข้าวโพดเลี้ยงสัตว์มีแนวโน้มสูงขึ้น และยางพารา มีพื้นที่ปลูก จำนวน ๔๐,๘๔๗ ไร่ พื้นที่ปลูกยางพารามีในทุกอำเภอ ซึ่งในปัจจุบันสามารถเปิดกรีดยางได้แล้ว จำนวน ๑๑,๗๑๔ ไร่ผลผลิตเฉลี่ย ๑๘๘ กก./ไร่

นอกจากพื้นที่จังหวัดจะมีความเหมาะสมในการทำเกษตรกรรมแล้ว โครงสร้างการผลิตภาคอุตสาหกรรมเท่ากับ ๒๐.๗๘ ของผลิตภัณฑ์มวลรวมจังหวัด มีมูลค่า ณ ราคาประจำปี ๒๕๕๗ เท่ากับ ๒๓,๔๗๗ ล้านบาท สำหรับจำนวนสถานประกอบการอุตสาหกรรม พบว่าในปี ๒๕๕๘ มีโรงงานประเภทต่างๆ ๖๙๘ แห่ง ปี ๒๕๕๙ มีโรงงาน ๖๕๔ แห่ง มีการเปลี่ยนแปลงเพิ่มขึ้นร้อยละ ๖.๗๓ นอกจากนี้ จังหวัดยังมีโรงงานแปรรูปมันสำปะหลัง หรือโรงงานผลิตแป้งมันทั้งหมด ๙ แห่ง โรงงานน้ำตาล ๓ แห่ง และโรงสีข้าวที่ประกอบกิจการ ๒๓ แห่ง

จากข้อมูลดังกล่าวข้างต้น ผนวกกับสำนักงานคณะกรรมการพัฒนาการเศรษฐกิจและสังคมแห่งชาติ ได้กำหนดทิศทางการพัฒนาภาคเหนือและการพัฒนากลุ่มจังหวัดภาคเหนือตอนล่าง ๒ (จ.กำแพงเพชร จ.นครสวรรค์ จ.อุทัยธานี จ.พิจิตร) โดยให้ความสำคัญกับการพัฒนาฐานการผลิตสินค้าเกษตรปลอดภัยในรูปแบบฟาร์มเกษตรอัจฉริยะ และยกระดับอุตสาหกรรมแปรรูปข้าว พืชไร่ และพืชพลังงาน ประกอบกับนโยบายของรัฐที่ให้ความสำคัญกับการขับเคลื่อนประเทศไทย ๔.๐ ที่เน้นโครงสร้างเศรษฐกิจแบบ Value-Based Economy หรือเศรษฐกิจที่ขับเคลื่อนด้วยการใช้เทคโนโลยีและนวัตกรรมเพื่อเพิ่มศักยภาพด้านการเกษตร มีการบริหารจัดการพื้นที่เกษตรกรรมให้เหมาะสมกับประเภทของพืชที่ปลูก (Zoning) การพัฒนาเกษตรกรสู่การเป็น Smart Farmer การใช้นวัตกรรมและเทคโนโลยีการเกษตรทดแทนแรงงานเกษตร รวมทั้งการให้ความสำคัญกับอุตสาหกรรมแปรรูปวัตถุดิบทางการเกษตรเป็นอาหารที่มีมูลค่าสูงและสร้างช่องทางการตลาดและการกระจายสินค้าใหม่ให้กับผู้ผลิตตลอดห่วงโซ่มูลค่าของอุตสาหกรรมตั้งแต่เกษตรกรจนถึงผู้จำหน่ายอาหาร ผนวกกับนโยบายครัวไทยสู่ครัวโลก และกระแสความต้องการบริโภคสินค้า

เกษตรปลอดภัยและเกษตรอินทรีย์ในระดับโลกเพิ่มสูงขึ้น จังหวัดจึงจำเป็นต้องให้ความสำคัญกับการพัฒนาคุณภาพสินค้า ความปลอดภัย และพัฒนาระบบการผลิต การแปรรูป และการตลาด สินค้าเกษตรปลอดภัย เพื่อให้ได้ผลผลิตที่มีคุณภาพดี มีกระบวนการผลิตที่ปลอดภัยต่อผู้ผลิตและผู้บริโภค ใช้ทรัพยากรอย่างประหยัด และเกิดประโยชน์สูงสุด สร้างความตระหนักรับผิดชอบของผู้ผลิต และเป็นมิตรต่อสิ่งแวดล้อม

การให้ความสำคัญกับ “ฐานผลิตพืชพลังงานทดแทน” มีเหตุผลประกอบ ดังนี้

จังหวัดมีศักยภาพในการผลิตพลังงานทดแทนในรูปของชีวมวลแข็งที่ได้จากผลผลิตทางการเกษตร และเศษวัสดุเหลือใช้จากการเกษตร อาทิ ใบอ้อย ชานอ้อย ข้าว ข้าวโพด ปาล์มน้ำมัน ถั่ว ที่สามารถนำไปใช้เป็นพลังงานทดแทนพลังงานเชื้อเพลิงฟอสซิลเป็นจำนวนมาก สำนักงานคณะกรรมการพัฒนาการเศรษฐกิจและสังคมแห่งชาติได้กำหนดแนวทางการพัฒนาภาคเหนือ โดยมุ่งเน้นให้จังหวัดกำแพงเพชรเป็นแหล่งผลิตพลังงานทดแทนเนื่องจากมีศักยภาพด้านนี้สูง โดยเฉพาะอย่างยิ่ง อ้อยและมันสำปะหลัง โดยกรมพัฒนาที่ดินได้ระบุการใช้ประโยชน์ที่ดินตามหลักการ Zoning ว่ามีพื้นที่ประมาณ ๒๘๓,๗๑๙ ไร่ ที่เกษตรกรใช้ทำนา และได้ผลตอบแทนต่ำและพื้นที่ดังกล่าวมีศักยภาพเหมาะสมต่อการปลูกอ้อย จึงนับว่าเป็นโอกาสที่จะปรับเปลี่ยนจากพื้นที่นาไม่เหมาะสมมาปลูกอ้อยโรงงานทดแทน นอกจากนี้ จังหวัดยังมีผลผลิตมันสำปะหลังถึง ๒.๕ ล้านตัน/ปี มากเป็นอันดับสองของประเทศ จากข้อมูลข้างต้น จังหวัดจึงควรให้ความสำคัญกับการเป็นแหล่งผลิตพืชพลังงานทดแทน เพื่อสร้างโอกาส สร้างรายได้ให้เกษตรกรและตอบสนองนโยบายรัฐบาลและทิศทางการพัฒนาประเทศได้อย่างเป็นรูปธรรม

ข้อมูลจากรายงานผลภาพรวมระดับการพัฒนาของทุกจังหวัดและกลุ่มจังหวัด (Comparative Benchmark) ระบุว่าจังหวัดกำแพงเพชรมีส่วนปริมาณพืชพลังงานต่อสินค้าเกษตรทั้งหมดคิดเป็นร้อยละ ๘๗.๐๖ สูงเป็นอันดับที่ ๑๘ ของประเทศ จังหวัดสามารถนำโอกาสจากการที่รัฐบาลมีนโยบายขับเคลื่อนประเทศไทย ๔.๐ ที่เน้นเศรษฐกิจที่ขับเคลื่อนด้วยนวัตกรรมมาช่วยแก้ไขปัญหา รวมทั้งสามารถแปลงจากขยะเป็นพลังงานเชื้อเพลิง และแปลงเศษวัสดุเหลือใช้ทางการเกษตรเป็นชีวมวลแข็งที่สามารถนำไปใช้เป็นพลังงานทดแทนพลังงานเชื้อเพลิงฟอสซิล และสามารถพัฒนาไปสู่โรงไฟฟ้าพลังงานทดแทน จังหวัดยังมีโรงไฟฟ้าจำนวนทั้งสิ้น ๑๕ แห่ง โดยมีโรงไฟฟ้าที่ผลิตจากก๊าซธรรมชาติ จำนวน ๑ แห่ง โรงไฟฟ้าจากพลังงานแสงอาทิตย์ ๔ แห่ง โรงไฟฟ้าจากชีวมวล ๘ แห่ง โรงไฟฟ้าจากก๊าซชีวภาพ ๒ แห่ง และยังมีโรงงานผลิตเอทานอลที่ใช้มันสำปะหลังเป็นวัตถุดิบหลักเพื่อผลิตเป็นเชื้อเพลิงอีก ๑ แห่ง ในปี พ.ศ. ๒๕๕๖ จังหวัดกำแพงเพชรมีส่วนปริมาณการใช้พลังงานทดแทนต่อปริมาณการใช้พลังงานทั้งหมดคิดเป็นร้อยละ ๓๘.๙๕ และมีการคาดการณ์ว่า ในปี พ.ศ. ๒๕๖๐ จังหวัดกำแพงเพชรจะมีสัดส่วนปริมาณการใช้พลังงานทดแทนต่อปริมาณการใช้พลังงานทั้งหมดคิดเป็นร้อยละถึง ๕๙.๔๓

การให้ความสำคัญกับ “เมืองท่องเที่ยวมรดกโลกและวิถีชุมชน” มีเหตุผลประกอบ ดังนี้

จังหวัดกำแพงเพชรเป็นเมืองศูนย์กลางการท่องเที่ยวทางประวัติศาสตร์แห่งหนึ่ง เพราะมีโบราณสถานเก่าแก่ซึ่งก่อสร้างด้วยศิลาแลงหลายแห่งรวมอยู่ใน “อุทยานประวัติศาสตร์กำแพงเพชร” ที่ได้รับการพิจารณาคัดเลือกจากองค์การการศึกษาวิทยาศาสตร์ และวัฒนธรรมแห่งสหประชาชาติ (UNESCO) ให้ขึ้นทะเบียนเป็นมรดกโลก เมื่อวันที่ ๑๒ ธันวาคม ๒๕๓๔ นอกจากนี้ ยังมีแหล่งท่องเที่ยวเชิงธรรมชาติและวัฒนธรรมที่สำคัญ อาทิ อุทยานแห่งชาติในจังหวัดมีจำนวน ๓ แห่ง และเขตรักษาพันธุ์สัตว์ป่า จำนวน ๑ แห่ง ได้แก่ อุทยานแห่งชาติคลองลาน เนื้อที่ ๑๘๗,๕๐๐ ไร่ ครอบคลุมพื้นที่ป่าคลองลานอันสมบูรณ์แหล่งสุดท้ายของจังหวัดกำแพงเพชร อุทยานแห่งชาติคลองวังเจ้า เนื้อที่ ๔๖๖,๘๗๕ ไร่ อุทยานแห่งชาติแม่วงก์ เนื้อที่ ๕๕๘,๗๕ ไร่ เขตรักษาพันธุ์สัตว์ป่าเขาสนามเพรียง เนื้อที่ ๖๓,๑๒๕ ไร่ พื้นที่อุทยานแห่งชาติในปัจจุบันเป็นที่อยู่อาศัยของชาวไทยภูเขา ๖ เผ่า ได้แก่ ม้ง เย้า ลีซอ มูเซอ กระเหรี่ยง และอีก้อ เป็นต้น

จากสถานการณ์การท่องเที่ยวโดยรวมของจังหวัดกำแพงเพชร พบว่านักท่องเที่ยวในปี พ.ศ.๒๕๕๖ มีการขยายตัวเพิ่มขึ้นจากปีก่อนร้อยละ ๙.๓๔ แต่นักท่องเที่ยวบางส่วนมีการเปลี่ยนแปลงพฤติกรรมมาเป็น นักที่ศานาจรมากกว่านักท่องเที่ยวพักค้าง เนื่องจากเส้นทางการคมนาคมมีความสะดวกสบายมากขึ้น รวมทั้ง จังหวัดกำแพงเพชรมีพื้นที่ติดต่อกับจังหวัดหลัก เช่น พิษณุโลก และสุโขทัย จึงทำให้นักท่องเที่ยวแวะมา ท่องเที่ยวแล้วเดินทางกลับไปพักค้างที่จังหวัดหลักแทน นอกจากนี้ จากการศึกษาที่มีกิจกรรมยามค่ำคั่นที่น่าสนใจ ทำให้ไม่สามารถดึงดูดความสนใจนักท่องเที่ยวคนไทยให้มีการพักค้าง สำหรับผู้เยี่ยมชมเยือนชาวต่างชาติมีปัจจัย ที่สนับสนุนให้ชาวต่างชาติเดินทางมาท่องเที่ยว อาทิ อุทยานประวัติศาสตร์กำแพงเพชรที่ได้รับการยกย่องให้ เป็นมรดกโลก อย่างไรก็ตาม จังหวัดยังประสบปัญหาด้านการขาดระบบขนส่งสาธารณะที่มีคุณภาพ ขาดการ พัฒนาแหล่งท่องเที่ยวให้มีคุณภาพตามเกณฑ์มาตรฐานการท่องเที่ยวอย่างต่อเนื่อง ขาดการประชาสัมพันธ์ เพื่อสร้างการรับรู้แก่นักท่องเที่ยวอย่างทั่วถึง และขาดการเชื่อมโยงแหล่งท่องเที่ยวในแต่ละแห่ง รวมทั้งขาด การพัฒนาสินค้าและบริการใหม่เพื่อดึงดูดนักท่องเที่ยวกลุ่มใหม่ จังหวัดจึงจำเป็นต้องจัดการท่องเที่ยวของจังหวัด ให้สอดคล้องกับศักยภาพของพื้นที่และพัฒนาแหล่งท่องเที่ยวตามเกณฑ์มาตรฐานคุณภาพอย่างจริงจัง จังหวัด จึงจำเป็นต้องสร้างมูลค่าเพิ่มแก่การท่องเที่ยวด้วยการใช้เทคโนโลยีและนวัตกรรมที่เหมาะสม เพื่อการพัฒนา โครงสร้างพื้นฐานและสิ่งอำนวยความสะดวกเพื่อการท่องเที่ยว รวมทั้งประชาสัมพันธ์การตลาด โดยส่งเสริม การใช้ระบบ e-Commerce ในอุตสาหกรรมการท่องเที่ยว การจัดทำและเชื่อมโยงระบบข้อมูลและการ ให้บริการด้านการท่องเที่ยวที่มีคุณภาพผ่านเว็บไซต์ การปรับปรุงช่องทางการจัดจำหน่ายและการ ประชาสัมพันธ์ผ่านเครือข่ายออนไลน์ทั้งในและต่างประเทศ

๓.๒ พันธกิจ (Mission)

เพื่อให้การพัฒนาจังหวัดกำแพงเพชรมุ่งสู่การเป็น “แหล่งผลิต แปรรูปสินค้าเกษตรปลอดภัย ฐาน ผลิตพืชพลังงานทดแทน เมืองท่องเที่ยวมรดกโลกและวิถีชุมชน สู่สังคมที่เข้มแข็งและคุณภาพชีวิตที่ดี” ภารกิจหลัก และการมีส่วนร่วมของทุกภาคส่วน ซึ่งจะนำไปสู่การพัฒนาเพื่อประโยชน์สุขของประชาชน และการพัฒนาอย่างยั่งยืน มีดังนี้

๑. ยกระดับการผลิต การแปรรูป การตลาดสินค้าเกษตรปลอดภัย และส่งเสริมการผลิตพืชพลังงาน ทดแทนอย่างมีประสิทธิภาพ
๒. ส่งเสริมและบริหารจัดการการท่องเที่ยวให้มีคุณภาพตามเกณฑ์มาตรฐานการท่องเที่ยว
๓. พัฒนาคุณภาพชีวิตประชาชน สร้างสังคมที่เข้มแข็ง และบริหารจัดการทรัพยากรธรรมชาติ อย่างยั่งยืน

๓.๓ วัตถุประสงค์ (Objective)

เพื่อให้สอดคล้องกับศักยภาพและโอกาสในการพัฒนาจังหวัดและสามารถปรับตัวให้เข้ากับการเปลี่ยนแปลงในด้านต่าง ๆ ทั้งภายในและภายนอก ตลอดจนการบรรลุตามประเด็นการพัฒนาจังหวัด ที่พึงปรารถนาตามแผนพัฒนาจังหวัด ๕ ปี (พ.ศ.๒๕๖๑ - ๒๕๖๕) จังหวัดจึงกำหนดวัตถุประสงค์ ของการพัฒนาไว้ ดังนี้

๑. เพื่อเพิ่มปริมาณสินค้าเกษตรที่ผ่านการรับรองสินค้าเกษตรปลอดภัย
๒. เพื่อเพิ่มรายได้จากการจำหน่ายสินค้าเกษตรแปรรูป
๓. เพื่อเพิ่มสัดส่วนปริมาณพืชพลังงานต่อสินค้าเกษตรทั้งหมด
๔. เพื่อเพิ่มรายได้จากการท่องเที่ยว และแหล่งท่องเที่ยวได้รับการพัฒนาตามเกณฑ์มาตรฐานการ ท่องเที่ยว
๕. เพื่อให้ประชาชนมีระดับคุณภาพชีวิตสูงขึ้น มีความปลอดภัยในชีวิตและทรัพย์สิน และมีการ บริหารจัดการสิ่งแวดล้อมอย่างยั่งยืน

๓.๔ ประเด็นการพัฒนา

๑. พัฒนาระบบการผลิตสินค้าเกษตรปลอดภัย และส่งเสริมการผลิตพืชพลังงานทดแทนอย่างมีประสิทธิภาพ

๒. พัฒนาและส่งเสริมแหล่งท่องเที่ยวมรดกโลก ธรรมชาติและวิถีชุมชนให้มีศักยภาพอย่างยั่งยืน

๓. พัฒนาคุณภาพชีวิต ความมั่นคงทางสังคม ความปลอดภัยในชีวิตและทรัพย์สิน และสิ่งแวดล้อมอย่างยั่งยืน

๓.๕ วัตถุประสงค์เชิงยุทธศาสตร์ แนวทางการพัฒนา แผนงาน ตัวชี้วัด และค่าเป้าหมาย

๓.๕.๑ **ประเด็นการพัฒนาที่ ๑** พัฒนาระบบการผลิตสินค้าเกษตรปลอดภัย และส่งเสริมการผลิตพืชพลังงานทดแทนอย่างมีประสิทธิภาพ

๓.๕.๑.๑ **วัตถุประสงค์เชิงยุทธศาสตร์ ๑** การพัฒนาประสิทธิภาพการผลิต การแปรรูป และการตลาดสินค้าเกษตรปลอดภัยได้รับการส่งเสริมพัฒนาอย่างต่อเนื่อง

วัตถุประสงค์เชิงยุทธศาสตร์ ๒ การส่งเสริมประสิทธิภาพการผลิตพืชพลังงานได้รับการพัฒนาอย่างต่อเนื่อง

๓.๕.๑.๒ แนวทางการพัฒนา

(๑) พัฒนาศักยภาพและปัจจัยพื้นฐานการผลิตสินค้าเกษตรปลอดภัย โดยสนับสนุนการทำเกษตรอย่างยั่งยืนครบวงจร เกษตรปลอดภัย สนับสนุนการรวมกลุ่มและสร้างเครือข่ายเกษตรกร เพื่อพัฒนาทั้งทางด้านการผลิตและการตลาดอย่างมีประสิทธิภาพ การให้ความรู้กับเกษตรกรในการใช้เทคโนโลยีในการเพิ่มผลผลิต การใช้สารชีวภัณฑ์กำจัดศัตรูพืช และส่งเสริมช่องทางการตลาดและการกระจายผลผลิต

(๒) สนับสนุนการเชื่อมโยงผลผลิตเกษตรสู่อุตสาหกรรมเกษตรแปรรูป ได้แก่ ข้าว พืชไร่ และพืชพลังงาน

(๓) สนับสนุนการผลิตพลังงานทดแทน โดยสนับสนุนการนำผลผลิตและวัสดุเหลือใช้ทางการเกษตรจากพืชและสัตว์พัฒนาเป็นพลังงานทดแทน และผลิตเป็นพลังงานชีวมวล

(๔) สนับสนุนการนำนวัตกรรมและเทคโนโลยีมาใช้ในการเพิ่มประสิทธิภาพ และแปรรูปผลผลิต

(๕) พัฒนาแหล่งน้ำเพื่อการเกษตรอย่างเป็นระบบ รวมทั้งการพัฒนาแหล่งกักเก็บน้ำนอกเขตพื้นที่ชลประทาน

๓.๕.๑.๓ แผนงาน

แผนงานที่ ๑ การพัฒนาศักยภาพการผลิต และปัจจัยพื้นฐานรองรับการผลิต

แผนงานที่ ๒ การเพิ่มผลผลิต แปรรูป และใช้นวัตกรรมพัฒนาคุณภาพการผลิต

แผนงานที่ ๓ การส่งเสริมและพัฒนาค้า การตลาด และระบบสหกรณ์

๓.๕.๒ **ประเด็นการพัฒนาที่ ๒** พัฒนาและส่งเสริมแหล่งท่องเที่ยวมรดกโลก ธรรมชาติและวิถีชุมชนให้มีศักยภาพอย่างยั่งยืน

๓.๕.๒.๑ **วัตถุประสงค์เชิงยุทธศาสตร์ ๓** แหล่งท่องเที่ยวมรดกโลกและแหล่งท่องเที่ยวที่มีศักยภาพ ได้รับการพัฒนาและส่งเสริมอย่างมีประสิทธิภาพ

๓.๕.๒.๒ แนวทางการพัฒนา

(๑) พัฒนาคุณภาพแหล่งท่องเที่ยวมรดกโลก และแหล่งท่องเที่ยวที่มีศักยภาพ โดยการปรับปรุงโครงสร้างพื้นฐาน และสิ่งอำนวยความสะดวกที่มีมาตรฐาน

(๒) สนับสนุนการท่องเที่ยววิถีชุมชน เพื่อฟื้นฟูสืบสานวัฒนธรรมและภูมิปัญญาท้องถิ่น และนำมาประยุกต์สร้างสรรค์สินค้าและบริการท่องเที่ยวที่มีอัตลักษณ์เพื่อสร้างมูลค่าเพิ่ม

(๓) สนับสนุนการเชื่อมโยงเส้นทางท่องเที่ยวมรดกโลกและแหล่งท่องเที่ยวอื่นที่มีศักยภาพ และส่งเสริมกิจกรรมท่องเที่ยวแนวใหม่เพื่อสร้างรายได้ตลอดปี

(๔) เสริมสร้างความเข้มแข็งของบุคลากรทางการท่องเที่ยวและพัฒนาขีดความสามารถของผู้ประกอบการในการบริการแก่นักท่องเที่ยว

(๕) พัฒนาการตลาด การประชาสัมพันธ์ และนวัตกรรมการท่องเที่ยว

(๖) พัฒนาผลิตภัณฑ์และกิจกรรมทางการท่องเที่ยวใหม่ของจังหวัด

๓.๕.๒.๓ แผนงาน

แผนงานที่ ๔ การปรับปรุงพัฒนาแหล่งท่องเที่ยวมรดกโลก แหล่งท่องเที่ยวที่มีศักยภาพ และผลิตภัณฑ์การท่องเที่ยวให้มีเอกลักษณ์ที่โดดเด่นอย่างยั่งยืน

แผนงานที่ ๕ การพัฒนาสภาพแวดล้อมและสิ่งอำนวยความสะดวกรองรับการท่องเที่ยว

แผนงานที่ ๖ การบริหารจัดการการท่องเที่ยวอย่างมีประสิทธิภาพ

แผนงานที่ ๗ การพัฒนาการตลาด และการประชาสัมพันธ์การท่องเที่ยว

๓.๕.๓ ประเด็นการพัฒนาที่ ๓ พัฒนาคุณภาพชีวิต ความมั่นคงทางสังคม ความปลอดภัยในชีวิตและทรัพย์สิน และสิ่งแวดล้อมอย่างยั่งยืน

๓.๕.๓.๑ วัตถุประสงค์เชิงยุทธศาสตร์ ๔ ประชาชนมีคุณภาพชีวิตที่ดี สังคมมีความมั่นคง และสิ่งแวดล้อมได้รับการจัดการอย่างยั่งยืน

๓.๕.๓.๒ แนวทางการพัฒนา

(๑) พัฒนาโครงสร้างพื้นฐาน นวัตกรรมดิจิทัล และเส้นทางคมนาคมเพื่อรองรับการขยายตัวของชุมชนและเศรษฐกิจ

(๒) พัฒนาศักยภาพและเสริมสร้างความเข้มแข็งของคน ชุมชนและสถาบันครอบครัว เพื่อลดความเหลื่อมล้ำ และสร้างโอกาสทางเศรษฐกิจและสังคม ภายใต้หลักศาสนา วัฒนธรรม และปรัชญาของเศรษฐกิจพอเพียง

(๓) เสริมสร้างให้ประชาชนมีสุขภาพดี โดยเน้นการปรับเปลี่ยนพฤติกรรมทางสุขภาพ และลดปัจจัยเสี่ยงด้านสุขภาพ

(๔) ส่งเสริมให้ประชาชนมีกิจกรรมทางสุขภาพที่เหมาะสมกับวัย และสนับสนุนให้มีการบริหารจัดการพื้นที่สาธารณะ สิ่งอำนวยความสะดวกเพื่อการออกกำลังกาย และการเล่นกีฬา

(๕) ยกระดับคุณภาพการศึกษาและการเรียนรู้ โดยเน้นการพัฒนาคุณภาพการศึกษาระดับพื้นฐาน

(๖) รักษาและฟื้นฟูฐานทรัพยากรธรรมชาติและสิ่งแวดล้อม โดยการฟื้นฟูป่าต้นน้ำที่เสื่อมโทรม ควบคู่ไปกับการป้องกันแก้ไขปัญหาการบุกรุกทำลายพื้นที่ป่า การบริหารจัดการสิ่งแวดล้อม และลดมลพิษให้มีคุณภาพดีขึ้น ตลอดจนการบริหารจัดการเพื่อลดความเสี่ยงด้านภัยพิบัติทางธรรมชาติ

๓.๕.๓.๓ แผนงาน

แผนงานที่ ๘ การพัฒนาศักยภาพโครงสร้างและปัจจัยพื้นฐานรองรับเศรษฐกิจ และคุณภาพชีวิตที่ดี

แผนงานที่ ๙ การเสริมสร้างความเข้มแข็งทางสังคมตามแนวปรัชญาของเศรษฐกิจพอเพียง และความมั่นคงปลอดภัยในชีวิตและทรัพย์สิน

แผนงานที่ ๑๐ การพัฒนาการให้บริการทางการศึกษา และสาธารณสุขอย่างมีประสิทธิภาพ

แผนงานที่ ๑๑ การบริหารจัดการทรัพยากรธรรมชาติและสิ่งแวดล้อมอย่างยั่งยืน

บัญชีรายชุดโครงการ			หน่วย ดำเนิน การ	งบประมาณดำเนินการ					
แผนงาน/โครงการ	แหล่ง งปม.	ยุทธ ศาสตร์ ชาติ		พ.ศ. ๒๕๖๑	พ.ศ. ๒๕๖๒	พ.ศ. ๒๕๖๓	พ.ศ. ๒๕๖๔	พ.ศ. ๒๕๖๕	พ.ศ. ๒๕๖๑-๒๕๖๕
ประเด็นการพัฒนาที่ ๑ พัฒนาระบบการผลิตสินค้าเกษตรปลอดภัย และส่งเสริมการผลิตพืชพลังงานทดแทนอย่างมีประสิทธิภาพ									
โครงการของจังหวัด									
แผนงานที่ ๑ การพัฒนาศักยภาพการผลิต และปัจจัยพื้นฐานรองรับการผลิต									
๑. โครงการพัฒนาปัจจัยพื้นฐานรองรับการผลิตและการตลาด	๑	๒		๓,๕๐๐,๐๐๐	๓,๕๐๐,๐๐๐	๓,๕๐๐,๐๐๐	๓,๕๐๐,๐๐๐	๓,๕๐๐,๐๐๐	๑๗,๕๐๐,๐๐๐
กิจกรรมหลัก ๑.๑ พัฒนารูขี้นข้อมูลด้านการผลิตสินค้าเกษตรปลอดภัย และพืชพลังงานทดแทน	๑	๒	สนง.เกษตรและสหกรณ์จังหวัด	๒,๓๐๐,๐๐๐	๒,๓๐๐,๐๐๐	๒,๓๐๐,๐๐๐	๒,๓๐๐,๐๐๐	๒,๓๐๐,๐๐๐	๑๑,๕๐๐,๐๐๐
กิจกรรมหลัก ๑.๒ วางแผนจัดการที่ดินให้เหมาะสมกับศักยภาพของพื้นที่ (Zoning)	๑	๒	สถานีพัฒนาที่ดิน กพ.	๕๐๐,๐๐๐	๕๐๐,๐๐๐	๕๐๐,๐๐๐	๕๐๐,๐๐๐	๕๐๐,๐๐๐	๒,๕๐๐,๐๐๐
กิจกรรมหลัก ๑.๓ พัฒนารูขี้นข้อมูลด้านการตลาด	๑	๒	สนง.พาณิชย์จังหวัด	๗๐๐,๐๐๐	๗๐๐,๐๐๐	๗๐๐,๐๐๐	๗๐๐,๐๐๐	๗๐๐,๐๐๐	๓,๕๐๐,๐๐๐
๒. โครงการพัฒนาแหล่งน้ำและเพิ่มประสิทธิภาพระบบชลประทาน	๑	๕		๕๔๓,๐๑๐,๒๔๔	๔๑๒,๒๖๘,๙๐๐	๓๓๗,๒๙๘,๐๐๐	๑๙๘,๕๒๗,๐๐๐	๓๓๐,๒๖๙,๐๐๐	๑,๘๒๑,๓๗๓,๑๔๔
กิจกรรมหลัก ๒.๑ ปรับปรุงและพัฒนาแหล่งน้ำเพื่อการเกษตร	๑	๕		๔,๙๐๐,๐๐๐	๑,๐๐๐,๐๐๐	-	-	-	๕,๙๐๐,๐๐๐
๒.๑.๑ พัฒนาแหล่งน้ำคลองเสรี ม.๑๑ ต.นาบ่อคำ อ.เมืองฯ	๑	๕	อ.เมืองกำแพงเพชร	๕๐๐,๐๐๐	-	-	-	-	๕๐๐,๐๐๐
๒.๑.๒ พัฒนาแหล่งน้ำคลองไก่ ม.๑๓ ต.นาบ่อคำ อ.เมืองฯ	๑	๕	อ.เมืองกำแพงเพชร	๕๐๐,๐๐๐	-	-	-	-	๕๐๐,๐๐๐
๒.๑.๓ พัฒนาแหล่งน้ำภายในตำบลหนองแม่แตง อ.โทรางาม	๑	๕	อ.โทรางาม	๒๐๐,๐๐๐	-	-	-	-	๒๐๐,๐๐๐
๒.๑.๔ พัฒนาแหล่งน้ำ ต.หนองแม่แตง อ.โทรางาม	๑	๕	อ.โทรางาม	๒๐๐,๐๐๐	-	-	-	-	๒๐๐,๐๐๐
๒.๑.๕ ปรับปรุงแหล่งน้ำขนาดเล็ก ม.๔ ต.ทุ่งทราย อ.ทรายทองวัฒนา	๑	๕	อ.ทรายทองวัฒนา	๔๗๐,๐๐๐	-	-	-	-	๔๗๐,๐๐๐
๒.๑.๖ ปรับปรุงแหล่งน้ำขนาดเล็ก ม.๖ ต.ทุ่งทราย อ.ทรายทองวัฒนา	๑	๕	อ.ทรายทองวัฒนา	๓๐๐,๐๐๐	-	-	-	-	๓๐๐,๐๐๐
๒.๑.๗ ปรับปรุงแหล่งน้ำขนาดเล็ก ม.๖ ต.ถาวรวัฒนา อ.ทรายทองวัฒนา	๑	๕	อ.ทรายทองวัฒนา	๑,๗๓๐,๐๐๐	-	-	-	-	๑,๗๓๐,๐๐๐
๒.๑.๘ ปรับปรุงแหล่งน้ำ คลองตะกอก (บ้านนายไสว โพธิ์สัตย์) ม.๕ ต.ทุ่งทราย อ.ทรายทองวัฒนา	๑	๕	อ.ทรายทองวัฒนา	๕๐๐,๐๐๐	-	-	-	-	๕๐๐,๐๐๐
๒.๑.๙ ปรับปรุงแหล่งน้ำ ม.๕ ต.ทุ่งทราย อ.ทรายทองวัฒนา	๑	๕	อ.ทรายทองวัฒนา	๕๐๐,๐๐๐	-	-	-	-	๕๐๐,๐๐๐
๒.๑.๑๐ พัฒนาแหล่งน้ำแก้มลิงคลองขุมนาและขุดลอกคลองขุมนา อ.ทรายทองวัฒนา	๑	๕	อ.ทรายทองวัฒนา	-	๑,๐๐๐,๐๐๐	-	-	-	๑,๐๐๐,๐๐๐
กิจกรรมหลัก ๒.๒ ปรับปรุง และขุดลอกคลอง แก้มลิง สระ และบึง	๑	๕		๓๔๔,๐๙๕,๒๔๔	๒๘๕,๓๙๘,๙๐๐	๒๙๖,๗๙๘,๐๐๐	๑๖๗,๐๒๗,๐๐๐	๓๓๐,๒๖๙,๐๐๐	๑,๔๒๓,๕๘๘,๑๔๔
๒.๒.๑ ปรับปรุงคลองข่างพร้อมอาคารประกอบ อ.เมืองฯ	๑	๕	โครงการชลประทาน กพ.	๑๐,๐๐๐,๐๐๐	-	-	-	-	๑๐,๐๐๐,๐๐๐
๒.๒.๒ ปรับปรุงคลองคูพร้อมอาคารประกอบ อ.ปางศิลาทอง	๑	๕	โครงการชลประทาน กพ.	๑๐,๐๐๐,๐๐๐	-	-	-	-	๑๐,๐๐๐,๐๐๐
๒.๒.๓ ขุดลอกคลองห้วยทรายพร้อมอาคารประกอบ อ.ขาณุฯ	๑	๕	โครงการชลประทาน กพ.	๗,๐๐๐,๐๐๐	-	-	-	-	๗,๐๐๐,๐๐๐
๒.๒.๔ ขุดลอกแก้มลิงบึงกระพัง อ.โทรางาม	๑	๕	โครงการชลประทาน กพ.	๑๐,๐๐๐,๐๐๐	-	-	-	-	๑๐,๐๐๐,๐๐๐
๒.๒.๕ ขุดลอกคลองน้อย พร้อมอาคารประกอบ อ.เมืองฯ	๑	๕	โครงการชลประทาน กพ.	-	-	๗,๐๐๐,๐๐๐	-	-	๗,๐๐๐,๐๐๐

บัญชีรายชุดโครงการ			หน่วย คำนวณ การ	งบประมาณดำเนินการ						
แผนงาน/โครงการ	แหล่ง งปม.	ยุทธ ศาสตร์ ชาติ		พ.ศ. ๒๕๖๑	พ.ศ. ๒๕๖๒	พ.ศ. ๒๕๖๓	พ.ศ. ๒๕๖๔	พ.ศ. ๒๕๖๕	พ.ศ. ๒๕๖๑-๒๕๖๕	
๒.๒.๖	ชุดลอกแก้มลิงท่าระแนงพร้อม อาคารประกอบ อ.เมืองฯ	๑	๕	โครงการ ชลประทาน กพ.	-	-	๖,๐๐๐,๐๐๐	-	-	๖,๐๐๐,๐๐๐
๒.๒.๗	ชุดลอกคลองห้วยท่ากระบือ พร้อมอาคารประกอบ อ.เมืองฯ	๑	๕	โครงการ ชลประทาน กพ.	-	-	๕,๐๐๐,๐๐๐	-	-	๕,๐๐๐,๐๐๐
๒.๒.๘	ชุดลอกแก้มลิงท่าระแนงพร้อม อาคารประกอบ อ.เมืองฯ	๑	๕	โครงการ ชลประทาน กพ.	-	-	-	๑๐,๐๐๐,๐๐๐	-	๑๐,๐๐๐,๐๐๐
๒.๒.๙	ชุดลอกคลองน้อย พร้อมอาคาร ประกอบ อ.เมืองฯ	๑	๕	โครงการ ชลประทาน กพ.	-	-	-	๗,๐๐๐,๐๐๐	-	๗,๐๐๐,๐๐๐
๒.๒.๑๐	ชุดลอกแก้มลิง ม.๑๒ บ้านคลอง สำราญ อ.พรานกระต่าย	๑	๕	โครงการส่ง น้ำและ บำรุงรักษา ท่อทองแดง	๓๐,๐๐๐,๐๐๐	-	-	-	-	๓๐,๐๐๐,๐๐๐
๒.๒.๑๑	ชุดลอกแก้มลิงหนองเต่า อ.เมืองฯ	๑	๕	โครงการส่ง น้ำและ บำรุงรักษา ท่อทองแดง	๙,๐๐๐,๐๐๐	-	-	-	-	๙,๐๐๐,๐๐๐
๒.๒.๑๒	ชุดลอกแก้มลิง ม.๘ อ.ไทรงาม	๑	๕	โครงการส่ง น้ำและ บำรุงรักษา ท่อทองแดง	๑๐,๐๐๐,๐๐๐	-	-	-	-	๑๐,๐๐๐,๐๐๐
๒.๒.๑๓	ชุดลอกแก้มลิงดงขวัญ อ.เมืองฯ	๑	๕	โครงการส่ง น้ำและ บำรุงรักษา ท่อทองแดง	๑๕,๐๐๐,๐๐๐	-	-	-	-	๑๕,๐๐๐,๐๐๐
๒.๒.๑๔	ชุดลอกแก้มลิงสระหลวง อ.ลานกระบือ	๑	๕	โครงการส่ง น้ำและ บำรุงรักษา ท่อทองแดง	๑๐,๐๐๐,๐๐๐	-	-	-	-	๑๐,๐๐๐,๐๐๐
๒.๒.๑๕	ชุดลอกแก้มลิงหนองสาร อ.ไทรงาม	๑	๕	โครงการส่ง น้ำและ บำรุงรักษา ท่อทองแดง	-	-	๑๐,๐๐๐,๐๐๐	-	-	๑๐,๐๐๐,๐๐๐
๒.๒.๑๖	ชุดลอกคลองมะดัน อ.พรานกระต่าย	๑	๕	โครงการส่ง น้ำและ บำรุงรักษา ท่อทองแดง	-	-	๕,๐๐๐,๐๐๐	-	-	๕,๐๐๐,๐๐๐
๒.๒.๑๗	ชุดลอกแก้มลิง ม.๓ บ้านแม่ฮ้อย อ. ไทรงาม	๑	๕	โครงการส่ง น้ำและ บำรุงรักษา ท่อทองแดง	-	-	๘,๐๐๐,๐๐๐	-	-	๘,๐๐๐,๐๐๐
๒.๒.๑๘	ชุดลอกแก้มลิงไร่ปรือ อ.พรานกระต่าย	๑	๕	โครงการส่ง น้ำและ บำรุงรักษา ท่อทองแดง	-	-	-	๑๐,๐๐๐,๐๐๐	-	๑๐,๐๐๐,๐๐๐
๒.๒.๑๙	ชุดลอกแก้มลิงจันทิมา อ.ลานกระบือ	๑	๕	โครงการส่ง น้ำและ บำรุงรักษา ท่อทองแดง	-	-	-	๘,๐๐๐,๐๐๐	-	๘,๐๐๐,๐๐๐
๒.๒.๒๐	ชุดสระสาธารณะ ม.๘ ต.วังทอง อ.เมืองฯ	๑	๕	อ.เมือง กำแพงเพชร	๓๓๒,๓๔๔	-	-	-	-	๓๓๒,๓๔๔
๒.๒.๒๑	พัฒนาคลองส่งน้ำบ้านหนองยาว ม.๑๐ ต.อ่างทอง อ.เมืองฯ	๑	๕	อ.เมือง กำแพงเพชร	๒,๐๐๐,๐๐๐	-	-	-	-	๒,๐๐๐,๐๐๐
๒.๒.๒๒	ชุดลอกคลองระบายน้ำ พร้อม ทำถนนเลียบริบคลอง ม.๒-๗ ต.ท่ามะรุ้ง อ.เมืองฯ	๑	๕	อ.เมือง กำแพงเพชร	๑,๐๐๐,๐๐๐	-	-	-	-	๑,๐๐๐,๐๐๐
๒.๒.๒๓	ชุดสระเก็บน้ำสาธารณะ ม.๓ ต.ไตรตรึงษ์ อ.เมืองฯ	๑	๕	อ.เมือง กำแพงเพชร	๕๐๐,๐๐๐	-	-	-	-	๕๐๐,๐๐๐

บัญชีรายชุดโครงการ			หน่วย คำนวณ การ	งบประมาณดำเนินการ					
แผนงาน/โครงการ	แหล่ง งปม.	ยุทธ ศาสตร์ ชาติ		พ.ศ. ๒๕๖๑	พ.ศ. ๒๕๖๒	พ.ศ. ๒๕๖๓	พ.ศ. ๒๕๖๔	พ.ศ. ๒๕๖๕	พ.ศ. ๒๕๖๑-๒๕๖๕
๒.๒.๒๔ ชุดลอกคลองระบายน้ำ ม.๒๒ ต.เทพนคร อ.เมืองฯ	๑	๕	อ.เมือง กำแพงเพชร	๕๐๐,๐๐๐	-	-	-	-	๕๐๐,๐๐๐
๒.๒.๒๕ ชุดแก้มลิงหนองหัวเวียง ม.๑๑ ต.ลานตอกไม้ อ.เมืองฯ	๑	๕	อ.เมือง กำแพงเพชร	๔๙๙,๐๐๐	-	-	-	-	๔๙๙,๐๐๐
๒.๒.๒๖ ชุดลอกคลองไหลบง ม.๓ ต.ลานตอกไม้ อ.เมืองฯ	๑	๕	อ.เมือง กำแพงเพชร	๕๐๐,๐๐๐	-	-	-	-	๕๐๐,๐๐๐
๒.๒.๒๗ ชุดลอกคลองทำสันเพื่อกำจัดพืช ที่กีดขวางน้ำ ม.๕ ต.อ่างทอง อ.เมืองฯ	๑	๕	อ.เมือง กำแพงเพชร	๒๕๐,๐๐๐	-	-	-	-	๒๕๐,๐๐๐
๒.๒.๒๘ ชุดลอกคลองสันติสุขเพื่อกำจัด วัชพืชที่กีดขวางทางน้ำ ม.๗ ต.อ่างทอง อ.เมืองฯ	๑	๕	อ.เมือง กำแพงเพชร	๕๐๐,๐๐๐	-	-	-	-	๕๐๐,๐๐๐
๒.๒.๒๙ ชุดลอกคลองปากลึกเพื่อกำจัด วัชพืชที่กีดขวางทางน้ำ ม.๗ ต.อ่างทอง อ.เมืองฯ	๑	๕	อ.เมือง กำแพงเพชร	๑๐๐,๐๐๐	-	-	-	-	๑๐๐,๐๐๐
๒.๒.๓๐ ชุดลอกคลองปากลึกเพื่อกำจัด วัชพืชที่กีดขวางทางน้ำ ม.๒๐ ต.อ่างทอง อ.เมืองฯ	๑	๕	อ.เมือง กำแพงเพชร	๕๐๐,๐๐๐	-	-	-	-	๕๐๐,๐๐๐
๒.๒.๓๑ การขุดขยายสระเก็บกักน้ำเพื่อ การเกษตร ม.๒๑ ต.อ่างทอง อ.เมืองฯ	๑	๕	อ.เมือง กำแพงเพชร	๔๙๘,๐๐๐	-	-	-	-	๔๙๘,๐๐๐
๒.๒.๓๒ ชุดลอกคลองห้วยทรายพร้อม อาคาร ม.๖ ต.บ่อถ้ำ อ.ขามเฒ่าลี้บุรี	๑	๕	โครงการ ชลประทาน กพ.	๗,๐๐๐,๐๐๐	-	-	-	-	๗,๐๐๐,๐๐๐
๒.๒.๓๓ ชุดลอกคลองชลประทาน ม.๑๐ ต.วังหามแห อ.ขามเฒ่าลี้บุรี	๑	๕	โครงการ ชลประทาน กพ.	๕,๐๐๐,๐๐๐	-	-	-	-	๕,๐๐๐,๐๐๐
๒.๒.๓๔ ชุดลอกคลองเพื่อการเกษตร หมู่ที่ ๖ บ้านบึงปอแดง ต.ยางสูง อ.ขามเฒ่าลี้บุรี	๑	๕	อ.ขาม เฒ่าลี้บุรี	๑,๐๐๐,๐๐๐	-	-	-	-	๑,๐๐๐,๐๐๐
๒.๒.๓๕ ชุดลอกคลองสาธารณะหมู่ ๑๕ บริเวณสระ ๑๐ ไร่ ถึง เขตติดต่อ เทศบาลเมืองปางมะค่า ต.บ่อถ้ำ อ.ขามเฒ่าลี้บุรี	๑	๕	อ.ขาม เฒ่าลี้บุรี	๒,๕๐๐,๐๐๐	-	-	-	-	๒,๕๐๐,๐๐๐
๒.๒.๓๖ ชุดลอกคลองเพื่อการเกษตร หมู่ที่ ๖ บ้านบึงปอแดง ต.ยางสูง อ.ขามเฒ่าลี้บุรี	๑	๕	อ.ขาม เฒ่าลี้บุรี	๑,๐๐๐,๐๐๐	-	-	-	-	๑,๐๐๐,๐๐๐
๒.๒.๓๗ ชุดลอกคลอง ม.๑๕ บ้านศรี มงคล ต.ปางมะค่า อ.ขามเฒ่า ลี้บุรี	๑	๕	อ.ขาม เฒ่าลี้บุรี	๔๙๘,๕๐๐	-	-	-	-	๔๙๘,๕๐๐
๒.๒.๓๘ ชุดลอกแก้มลิง ม.๓ บ้านเขาพริก ต.วังหามแห อ.ขามเฒ่าลี้บุรี	๑	๕	อ.ขาม เฒ่าลี้บุรี	๔๒๑,๐๐๐	-	-	-	-	๔๒๑,๐๐๐
๒.๒.๓๙ ชุดลอกแก้มลิงช่วงที่นายสำรวจ บุญโถมล ม.๖ บ้านวังหัวแหวน ต.วังหามแห อ.ขามเฒ่าลี้บุรี	๑	๕	อ.ขาม เฒ่าลี้บุรี	๑๔๕,๐๐๐	-	-	-	-	๑๔๕,๐๐๐
๒.๒.๔๐ ชุดลอกแก้มลิง ม.๖ บ้านวังหัว แหวน ต.วังหามแห อ.ขามเฒ่า ลี้บุรี	๑	๕	อ.ขาม เฒ่าลี้บุรี	๔๒๑,๐๐๐	-	-	-	-	๔๒๑,๐๐๐
๒.๒.๔๑ ชุดลอกแก้มลิง ม. ๗ บ้านหนอง ปล้อง ต.วังหามแห อ.ขามเฒ่า ลี้บุรี	๑	๕	อ.ขาม เฒ่าลี้บุรี	๔๖๔,๐๐๐	-	-	-	-	๔๖๔,๐๐๐

บัญชีรายชุดโครงการ			หน่วย ดำเนินการ	งบประมาณดำเนินการ						
แผนงาน/โครงการ	แหล่ง งปม.	ยุทธ ศาสตร์ ชาติ		พ.ศ. ๒๕๖๑	พ.ศ. ๒๕๖๒	พ.ศ. ๒๕๖๓	พ.ศ. ๒๕๖๔	พ.ศ. ๒๕๖๕	พ.ศ. ๒๕๖๑-๒๕๖๕	
๒.๒.๔๒	ชุดลอกแก้มลิง (กลุ่มบ้านมอ สะท้อน) ม. ๗ บ้านหนองปล้อง ต.วังหามแห อ.ชาณุวรลักษบุรี	๑	๕	อ.ชาณุ วรลักษบุรี	๔๒๓,๐๐๐	-	-	-	-	๔๒๓,๐๐๐
๒.๒.๔๓	ชุดลอกแก้มลิง (บริเวณคลอง สะพานดิน) ม. ๗ บ้านหนอง ปล้อง ต.วังหามแห อ.ชาณุวร ลักษบุรี	๑	๕	อ.ชาณุ วรลักษบุรี	๔๒๓,๐๐๐	-	-	-	-	๔๒๓,๐๐๐
๒.๒.๔๔	ชุดลอกแก้มลิง ม.๘ บ้านหนอง ช้างงาม ต.วังหามแห อ.ชาณุวร ลักษบุรี	๑	๕	อ.ชาณุ วรลักษบุรี	๓๓๘,๐๐๐	-	-	-	-	๓๓๘,๐๐๐
๒.๒.๔๕	ชุดลอกแก้มลิง ม.๑๐ บ้านด่าน ใหญ่ ต.วังหามแห อ.ชาณุวรลักษ บุรี	๑	๕	อ.ชาณุ วรลักษบุรี	๔๒๑,๐๐๐	-	-	-	-	๔๒๑,๐๐๐
๒.๒.๔๖	ชุดลอกแก้มลิง ม.๑๒ บ้านหนอง ม่วงพัฒนา ต.วังหามแห อ. ชาณุวรลักษบุรี	๑	๕	อ.ชาณุ วรลักษบุรี	๔๒๑,๐๐๐	-	-	-	-	๔๒๑,๐๐๐
๒.๒.๔๗	ชุดลอกคลองมาบตะลุง หมู่ ๑ ต.แสนตอ อ.ชาณุวรลักษบุรี	๑	๕	อ.ชาณุ วรลักษบุรี	๓๑๖,๐๐๐	-	-	-	-	๓๑๖,๐๐๐
๒.๒.๔๘	ชุดลอกคลองอ้ายเจ๊ก หมู่ ๗ ต.แสนตอ อ.ชาณุวรลักษบุรี	๑	๕	อ.ชาณุ วรลักษบุรี	๔๘๗,๐๐๐	-	-	-	-	๔๘๗,๐๐๐
๒.๒.๔๙	ชุดลอกคลองซอย หมู่ที่ ๘ ต.วังยาง อ.คลองขลุง	๑	๕	อ.คลองขลุง	๓๐๐,๐๐๐	-	-	-	-	๓๐๐,๐๐๐
๒.๒.๕๐	ชุดลอกคลองส่งน้ำใต้ดินจากวัง แม่ลาดไปโคกกระแต หมู่ ๒ ต.แม่ลาด อ.คลองขลุง	๑	๕	โครงการ ชลประทาน กพ.	๕,๐๐๐,๐๐๐	-	-	-	-	๕,๐๐๐,๐๐๐
๒.๒.๕๑	ชุดลอกสระประมงบ้านบึงลาด ต. วังแหม อ.คลองขลุง	๑	๕	อ.คลองขลุง	๕๐๐,๐๐๐	-	-	-	-	๕๐๐,๐๐๐
๒.๒.๕๒	ชุดลอกสระประมงบ้านหัวทุ่ง พัฒนา ต.วังแหม อ.คลองขลุง	๑	๕	อ.คลองขลุง	๒,๐๐๐,๐๐๐	-	-	-	-	๒,๐๐๐,๐๐๐
๒.๒.๕๓	ชุดลอกคลองฝายตาเหลือ เขื่อน แม่ปางจีน ต.ท่ามะเขือ อ.คลองขลุง	๑	๕	อ.คลองขลุง	-	-	๒,๐๐๐,๐๐๐	-	-	๒,๐๐๐,๐๐๐
๒.๒.๕๔	ชุดลอกคลองเก็บน้ำ (คลองเจริญ) ต.วังแหม อ.คลองขลุง	๑	๕	อ.คลองขลุง	-	-	๕๐๐,๐๐๐	-	-	๕๐๐,๐๐๐
๒.๒.๕๕	ชุดลอกคลองแก้มลิง หมู่ที่ ๙ บ้านโกรกน้ำซึม ต.วังบัว อ.คลองขลุง	๑	๕	อ.คลองขลุง	๕,๐๐๐,๐๐๐	-	-	-	-	๕,๐๐๐,๐๐๐
๒.๒.๕๖	ชุดลอกคลองวังบัว หมู่ที่ ๘ บ้าน วังบัว ต.วังบัว อ.คลองขลุง	๑	๕	อ.คลองขลุง	๑๕,๐๐๐,๐๐๐	-	-	-	-	๑๕,๐๐๐,๐๐๐
๒.๒.๕๗	ชุดลอกคลองสามง่าม หมู่ที่ ๓ บ้านสามง่าม ต.วังบัว อ.คลองขลุง	๑	๕	อ.คลองขลุง	๔,๐๐๐,๐๐๐	-	-	-	-	๔,๐๐๐,๐๐๐
๒.๒.๕๘	ชุดลอกคลองแก้มลิง หมู่ที่ ๓ บ้านสามง่าม ต.วังบัว อ.คลองขลุง	๑	๕	อ.คลองขลุง	๕,๐๐๐,๐๐๐	-	-	-	-	๕,๐๐๐,๐๐๐
๒.๒.๕๙	ชุดลอกคลองอ่างเก็บน้ำบ้านหัว ทุ่งน้อย ต.คลองสมบูรณ์ อ.คลองขลุง	๑	๕	อ.คลองขลุง	๕๐๐,๐๐๐	-	-	-	-	๕๐๐,๐๐๐
๒.๒.๖๐	ชุดลอกคลองอ่างเก็บน้ำประมงบ หมู่บ้าน หมู่ ๓ ต.คลองสมบูรณ์ อ.คลองขลุง	๑	๕	อ.คลองขลุง	๕๐๐,๐๐๐	-	-	-	-	๕๐๐,๐๐๐

บัญชีรายชุดโครงการ			หน่วย ดำเนินการ	งบประมาณดำเนินการ					
แผนงาน/โครงการ	แหล่ง งปม.	ยุทธ ศาสตร์ ชาติ		พ.ศ. ๒๕๖๑	พ.ศ. ๒๕๖๒	พ.ศ. ๒๕๖๓	พ.ศ. ๒๕๖๔	พ.ศ. ๒๕๖๕	พ.ศ. ๒๕๖๑-๒๕๖๕
๒.๒.๖๑ ชุดลอกคลองสี่เสียดเพื่อ การเกษตร ต.คลองขลุง อ.คลองขลุง	๑	๕	อ.คลองขลุง	๖,๒๐๐,๐๐๐	-	-	-	-	๖,๒๐๐,๐๐๐
๒.๒.๖๒ ชุดลอกคลองแม่กะชัย บ้านคลอง ยาง หมู่ ๖ ต.ท่าพุทรา อ.คลองขลุง	๑	๕	อ.คลองขลุง	๕๐๐,๐๐๐	-	-	-	-	๕๐๐,๐๐๐
๒.๒.๖๓ ชุดลอกคลองจิกรี บ้านคลอง แขยง หมู่ที่ ๑ ต.ท่าพุทรา อ.คลองขลุง	๑	๕	อ.คลองขลุง	๕๐๐,๐๐๐	-	-	-	-	๕๐๐,๐๐๐
๒.๒.๖๔ ชุดลอกคลอง บริเวณหน้า ฝ่าย น้ำสัน บ้านทรัพย์มะนาว หมู่ ๑๐ ต.วังไทร อ.คลองขลุง	๑	๕	อ.คลองขลุง	๕๐๐,๐๐๐	-	-	-	-	๕๐๐,๐๐๐
๒.๒.๖๕ ชุดลอกคลองอ่าง หมู่ที่ ๑๑ บ้าน อ่างทองพัฒนา ต.วังไทร อ.คลองขลุง	๑	๕	อ.คลองขลุง	๕๐๐,๐๐๐	-	-	-	-	๕๐๐,๐๐๐
๒.๒.๖๖ ชุดลอกลำคลอง ขลุง หมู่ที่ ๓ บ้านสามเรือน หมู่ ๓ ต.วังไทร อ. คลองขลุง	๑	๕	อ.คลองขลุง	๕๐๐,๐๐๐	-	-	-	-	๕๐๐,๐๐๐
๒.๒.๖๗ ชุดลอกคลองสระ นาคิง บ้านท่า ขมิ้น หมู่ที่ ๒ ต.วังแฉม อ.คลองขลุง	๑	๕	อ.คลองขลุง	๕๐๐,๐๐๐	-	-	-	-	๕๐๐,๐๐๐
๒.๒.๖๘ ชุดลอกคลองตะลุง บ้านนิคมใหม่ หมู่ที่ ๗ ต.วังยาง อ.คลองขลุง	๑	๕	อ.คลองขลุง	๕๐๐,๐๐๐	-	-	-	-	๕๐๐,๐๐๐
๒.๒.๖๙ ชุดลอกคลองวังน้ำ บ้านวังน้ำ หมู่ ที่ ๔ ต.วังยาง อ.คลองขลุง	๑	๕	อ.คลองขลุง	๕๐๐,๐๐๐	-	-	-	-	๕๐๐,๐๐๐
๒.๒.๗๐ ชุดสระเก็บน้ำเพื่อการเกษตร บริเวณที่ดินของนางแดง เกษี ม.๙ ต.ถ้ำกระต่ายทอง อ.พรานกระต่าย	๑	๕	อ.พราน กระต่าย	๔๐๐,๐๐๐	-	-	-	-	๔๐๐,๐๐๐
๒.๒.๗๑ ชุดสระเก็บน้ำเพื่อการเกษตร บริเวณที่ดินของนายจง เกษี หมู่ที่ ๑๐ ต.ถ้ำกระต่ายทอง อ.พรานกระต่าย	๑	๕	อ.พราน กระต่าย	๔๓๕,๐๐๐	-	-	-	-	๔๓๕,๐๐๐
๒.๒.๗๒ ชุดสระเก็บน้ำเพื่อการเกษตร บริเวณที่ดินของนายมานัส พรหม ทอง ม. ๑๔ ต.ถ้ำกระต่ายทอง อ.พรานกระต่าย	๑	๕	อ.พราน กระต่าย	๒๐๐,๐๐๐	-	-	-	-	๒๐๐,๐๐๐
๒.๒.๗๓ ชุดลอกคลองเพื่อการเกษตร ม.๑๓ สายนา นายจาง สีทอง ต.ถ้ำกระต่ายทอง อ.พรานกระต่าย	๑	๕	อ.พราน กระต่าย	๓๕๐,๐๐๐	-	-	-	-	๓๕๐,๐๐๐
๒.๒.๗๔ ชุดลอกสระเก็บน้ำ ม.๓ บ.นา นอก ต.วังควง อ.พรานกระต่าย	๑	๕	อ.พราน กระต่าย	๔๘๔,๐๐๐	-	-	-	-	๔๘๔,๐๐๐
๒.๒.๗๕ ชุดลอกคลองน้ำแดง ม.๓ บ.นานอก ต.วังควง อ.พรานกระต่าย	๑	๕	อ.พราน กระต่าย	๔๘๐,๐๐๐	-	-	-	-	๔๘๐,๐๐๐
๒.๒.๗๖ ชุดลอกคลองแม่ระกา หมู่ที่ ๑๒ บ.ลานทองน้อย ต.วังควง อ.พรานกระต่าย	๑	๕	อ.พราน กระต่าย	๕๐๐,๐๐๐	-	-	-	-	๕๐๐,๐๐๐

บัญชีรายชุดโครงการ			หน่วย ดำเนินการ	งบประมาณดำเนินการ					
แผนงาน/โครงการ	แหล่ง งปม.	ยุทธ ศาสตร์ ชาติ		พ.ศ. ๒๕๖๑	พ.ศ. ๒๕๖๒	พ.ศ. ๒๕๖๓	พ.ศ. ๒๕๖๔	พ.ศ. ๒๕๖๕	พ.ศ. ๒๕๖๑-๒๕๖๕
๒.๒.๗๗ ชุดลอกคลอง หล่ายทอย ม.๘ บ.หนองเสือ ต.วังคอง อ.พรานกระต่าย	๑	๕	อ.พรานกระต่าย	๔๙๓,๐๐๐	-	-	-	-	๔๙๓,๐๐๐
๒.๒.๗๘ ชุดลอกคลองหลายแสมสาร ม.๕ บ.คุยป่าร้าง ต.วังคอง อ.พรานกระต่าย	๑	๕	อ.พรานกระต่าย	๔๙๗,๐๐๐	-	-	-	-	๔๙๗,๐๐๐
๒.๒.๗๙ ชุดแก้มลิงกักเก็บน้ำ บริเวณโรงเรียนเก่า ม.๑ ต.วังตะแบก อ.พรานกระต่าย	๑	๕	อ.พรานกระต่าย	๕๐๐,๐๐๐	-	-	-	-	๕๐๐,๐๐๐
๒.๒.๘๐ ชุดแก้มลิงบริเวณบ้านนายหนิวศิริพรหม ม.๔ ต.วังตะแบก อ.พรานกระต่าย	๑	๕	อ.พรานกระต่าย	๕๐๐,๐๐๐	-	-	-	-	๕๐๐,๐๐๐
๒.๒.๘๑ ชุดแก้มลิงบริเวณบ้านต้นนาก้านหินงิมกับบรื่องทองแดง มุกดา ม.๗ บ.คุยประดู่ ต.วังตะแบก อ.พรานกระต่าย	๑	๕	อ.พรานกระต่าย	๕๐๐,๐๐๐	-	-	-	-	๕๐๐,๐๐๐
๒.๒.๘๒ ชุดสระเก็บน้ำเพื่อการเกษตร บริเวณหนองแดง บ้านทุ่งมะหว่า ม.๔ ต.วังตะแบก อ.พรานกระต่าย	๑	๕	อ.พรานกระต่าย	๒๐๐,๐๐๐	-	-	-	-	๒๐๐,๐๐๐
๒.๒.๘๓ ชุดสระเก็บน้ำเพื่อการเกษตร บริเวณที่สาธารณะ หมู่ที่ ๑๐ บ้านทุ่งมดใต้ ต.วังตะแบก อ.พรานกระต่าย	๑	๕	อ.พรานกระต่าย	๒๐๐,๐๐๐	-	-	-	-	๒๐๐,๐๐๐
๒.๒.๘๔ ชุดลอกคลองสะพานที่ ๒ สะพานหนองแดง ม.๔ บ.ทุ่งมะหว่า ต.วังตะแบก อ.พรานกระต่าย	๑	๕	อ.พรานกระต่าย	๓๘๐,๐๐๐	-	-	-	-	๓๘๐,๐๐๐
๒.๒.๘๕ ชุดสระเก็บน้ำเพื่อการเกษตร ม.๔ ต.หนองหัววัว อ.พรานกระต่าย	๑	๕	อ.พรานกระต่าย	๕๐๐,๐๐๐	-	-	-	-	๕๐๐,๐๐๐
๒.๒.๘๖ ชุดลอกคลองส่งน้ำเพื่อการเกษตร พร้อมผิวจราจรคันคลองทั้งสองข้าง ม.๔ ต.หนองหัววัว อ.พรานกระต่าย	๑	๕	อ.พรานกระต่าย	๕๐๐,๐๐๐	-	-	-	-	๕๐๐,๐๐๐
๒.๒.๘๗ ๙๓ ชุดลอกสระเก็บน้ำ ม.๑ บ.เด่นกระบาก ต.พรานกระต่าย อ.พรานกระต่าย	๑	๕	อ.พรานกระต่าย	๔๘๗,๐๐๐	-	-	-	-	๔๘๗,๐๐๐
๒.๒.๘๘ ชุดสระเก็บน้ำ พร้อมนำดินไปปรับปรุงถนนสาธารณะ ม.๓ ต.พรานกระต่าย อ.พรานกระต่าย	๑	๕	อ.พรานกระต่าย	๔๙๑,๐๐๐	-	-	-	-	๔๙๑,๐๐๐
๒.๒.๘๙ ชุดลอกคลองห้วยไค้ ม.๕ ต.พรานกระต่าย อ.พรานกระต่าย	๑	๕	อ.พรานกระต่าย	๔๙๙,๐๐๐	-	-	-	-	๔๙๙,๐๐๐
๒.๒.๙๐ ชุดสระเก็บน้ำ พร้อมนำดินไปปรับปรุงถนนสาธารณะ ม.๕ ต.พรานกระต่าย อ.พรานกระต่าย	๑	๕	อ.พรานกระต่าย	๔๙๗,๐๐๐	-	-	-	-	๔๙๗,๐๐๐
๒.๒.๙๑ ชุดลอกคลองส่งน้ำ ม.๕ ต.พรานกระต่าย อ.พรานกระต่าย	๑	๕	อ.พรานกระต่าย	๔๘๐,๐๐๐	-	-	-	-	๔๘๐,๐๐๐
๒.๒.๙๒ ชุดลอกคลอง ม.๕ ต.พรานกระต่าย อ.พรานกระต่าย	๑	๕	อ.พรานกระต่าย	๔๘๐,๐๐๐	-	-	-	-	๔๘๐,๐๐๐
๒.๒.๙๓ ชุดลอกคลองห้วยทราย ม.๖ ต.พรานกระต่าย อ.พรานกระต่าย	๑	๕	อ.พรานกระต่าย	๕๐๐,๐๐๐	-	-	-	-	๕๐๐,๐๐๐

บัญชีรายชุดโครงการ			หน่วย ดำเนินการ	งบประมาณดำเนินการ					
แผนงาน/โครงการ	แหล่ง งปม.	ยุทธ ศาสตร์ ชาติ		พ.ศ. ๒๕๖๑	พ.ศ. ๒๕๖๒	พ.ศ. ๒๕๖๓	พ.ศ. ๒๕๖๔	พ.ศ. ๒๕๖๕	พ.ศ. ๒๕๖๑-๒๕๖๕
๒.๒.๙๔ ชุดลอกคลองห้วยโค้ง ม.๗ ต.พรานกระต่าย อ.พรานกระต่าย	๑	๕	อ.พราน กระต่าย	๕๐๐,๐๐๐	-	-	-	-	๕๐๐,๐๐๐
๒.๒.๙๕ ชุดสระเก็บน้ำ พร้อมน้ำดินไป ปรับปรุงถนนสาธารณะ ม.๘ ต.พรานกระต่าย อ.พรานกระต่าย	๑	๕	อ.พราน กระต่าย	๔๙๑,๐๐๐	-	-	-	-	๔๙๑,๐๐๐
๒.๒.๙๖ ชุดสระเก็บน้ำ พร้อมดินไป ปรับปรุงถนนสาธารณะ ม.๘ ต.พรานกระต่าย อ.พรานกระต่าย	๑	๕	อ.พราน กระต่าย	๔๘๑,๐๐๐	-	-	-	-	๔๘๑,๐๐๐
๒.๒.๙๗ ชุดสระเก็บน้ำ พร้อมดิน ไปปรับปรุงถนนสาธารณะ ม.๙ ต.พรานกระต่าย อ.พรานกระต่าย	๑	๕	อ.พราน กระต่าย	๔๙๙,๐๐๐	-	-	-	-	๔๙๙,๐๐๐
๒.๒.๙๘ ชุดลอกหนองสาหร่ายแซ่ปอ ม.๖ ต.พรานกระต่าย อ.พรานกระต่าย	๑	๕	อ.พราน กระต่าย	๕๐๐,๐๐๐	-	-	-	-	๕๐๐,๐๐๐
๒.๒.๙๙ ชุดลอกสระเก็บน้ำ ม.๑,๓ และ ม.๔ ต.มหาชัย อ.โพธาราม	๑	๕	อ.โพธาราม	๙๙,๐๐๐	-	-	-	-	๙๙,๐๐๐
๒.๒.๑๐๐ ชุดและปรับปรุงน้ำดื่ม ต.หนองแม่แตง อ.โพธาราม	๑	๕	อ.โพธาราม	๑๐๐,๐๐๐	-	-	-	-	๑๐๐,๐๐๐
๒.๒.๑๐๑ ชุดลอกคลองพร้อมวางท่อ ม.๑ ต.หนองไม้ก่อง อ.โพธาราม	๑	๕	อ.โพธาราม	๑๕๐,๐๐๐	-	-	-	-	๑๕๐,๐๐๐
๒.๒.๑๐๒ ชุดลอกคลองพร้อมวางท่อ ม.๒ ต.หนองไม้ก่อง อ.โพธาราม	๑	๕	อ.โพธาราม	๑๐๐,๐๐๐	-	-	-	-	๑๐๐,๐๐๐
๒.๒.๑๐๓ ชุดลอกคลองพร้อมวางท่อ ม.๓ ต.หนองไม้ก่อง อ.โพธาราม	๑	๕	อ.โพธาราม	๒๐๐,๐๐๐	-	-	-	-	๒๐๐,๐๐๐
๒.๒.๑๐๔ ชุดลอกคลองพร้อมวางท่อ ม.๔ ต.หนองไม้ก่อง อ.โพธาราม	๑	๕	อ.โพธาราม	๑๐๐,๐๐๐	-	-	-	-	๑๐๐,๐๐๐
๒.๒.๑๐๕ ชุดลอกคลองพร้อมวางท่อ ม.๕ ต.หนองไม้ก่อง อ.โพธาราม	๑	๕	อ.โพธาราม	๒๐๐,๐๐๐	-	-	-	-	๒๐๐,๐๐๐
๒.๒.๑๐๖ ชุดลอกคลองพร้อมวางท่อ ม.๖ ต.หนองไม้ก่อง อ.โพธาราม	๑	๕	อ.โพธาราม	๑๐๐,๐๐๐	-	-	-	-	๑๐๐,๐๐๐
๒.๒.๑๐๗ ชุดลอกคลองพร้อมวางท่อ ม.๙-ม.๘-ม.๕ ต.หนองไม้ก่อง อ.โพธาราม	๑	๕	อ.โพธาราม	๓๐๐,๐๐๐	-	-	-	-	๓๐๐,๐๐๐
๒.๒.๑๐๘ ชุดลอกคลองพร้อมวางท่อ ม.๑๐ ต.หนองไม้ก่อง อ.โพธาราม	๑	๕	อ.โพธาราม	๒๐๐,๐๐๐	-	-	-	-	๒๐๐,๐๐๐
๒.๒.๑๐๙ ชุดลอกคลองส่งน้ำ ม.๙ ม.๘ ม.๕ ต.หนองไม้ก่อง อ.โพธาราม	๑	๕	อ.โพธาราม	๒๐๐,๐๐๐	-	-	-	-	๒๐๐,๐๐๐
๒.๒.๑๑๐ ชุดสระเก็บน้ำเพื่อใช้ในการเกษตร ต.หนองไม้ก่อง อ.โพธาราม	๑	๕	อ.โพธาราม	๓๐๐,๐๐๐	-	-	-	-	๓๐๐,๐๐๐
๒.๒.๑๑๑ ชุดลอกคลองส่งน้ำบ้านโคกเจริญ- บ้านเนินกรอย ต.หนองทอง อ.โพธาราม	๑	๕	อ.โพธาราม	๓๐๐,๐๐๐	-	-	-	-	๓๐๐,๐๐๐
๒.๒.๑๑๒ ชุดคลอง ม.๑-๑๐ ต.พานทอง อ.โพธาราม	๑	๕	อ.โพธาราม	๕๐๐,๐๐๐	-	-	-	-	๕๐๐,๐๐๐
๒.๒.๑๑๓ ชุดลอกคลองสาธารณะ ม.๓ บ้านหนองโค่น ต.พานทอง อ.โพธาราม	๑	๕	อ.โพธาราม	๓๐๐,๐๐๐	-	-	-	-	๓๐๐,๐๐๐
๒.๒.๑๑๔ ชุดสระเก็บน้ำ ม.๑-๑๐ ต.พาน ทอง อ.โพธาราม	๑	๕	อ.โพธาราม	๕๐๐,๐๐๐	-	-	-	-	๕๐๐,๐๐๐
๒.๒.๑๑๕ ชุดลอกคลอง หมู่ที่ ๔ บ้านหนอง แถม ต.ลานกระบือ อ.ลานกระบือ	๑	๕	อ.ลาน กระบือ	๕๐๐,๐๐๐	-	-	-	-	๕๐๐,๐๐๐

บัญชีรายชุดโครงการ			หน่วย ดำเนินการ	งบประมาณดำเนินการ					
แผนงาน/โครงการ	แหล่ง งปม.	ยุทธ ศาสตร์ ชาติ		พ.ศ. ๒๕๖๑	พ.ศ. ๒๕๖๒	พ.ศ. ๒๕๖๓	พ.ศ. ๒๕๖๔	พ.ศ. ๒๕๖๕	พ.ศ. ๒๕๖๑-๒๕๖๕
๒.๒.๑๑๖ ปรับปรุงชุดลอกคลองท้องน้ำ หมู่ ที่ ๗ บ้านอาขานุสรณ์ ต.ลานกระบือ อ.ลานกระบือ	๑	๕	อ.ลาน กระบือ	๕๐๐,๐๐๐	-	-	-	-	๕๐๐,๐๐๐
๒.๒.๑๑๗ ปรับปรุงชุดลอกสระเก็บน้ำ (แก้ม ลิง) หมู่ที่ ๓ ต.ลานกระบือ อ.ลานกระบือ	๑	๕	อ.ลาน กระบือ	๒,๐๐๐,๐๐๐	-	-	-	-	๒,๐๐๐,๐๐๐
๒.๒.๑๑๘ ชุดสระเก็บน้ำเพื่อการเกษตร กรรม บ้านหนองตาสังข์ หมู่ ๒ ต.ลานกระบือ อ.ลานกระบือ	๑	๕	อ.ลาน กระบือ	๔๙๕,๐๐๐	-	-	-	-	๔๙๕,๐๐๐
๒.๒.๑๑๙ ชุดสระเก็บน้ำเพื่อการเกษตร กรรม บ้านปลักไม้ดำ หมู่ ๓ ต.ลานกระบือ อ.ลานกระบือ	๑	๕	อ.ลาน กระบือ	๕๐๐,๐๐๐	-	-	-	-	๕๐๐,๐๐๐
๒.๒.๑๒๐ ชุดสระเก็บน้ำเพื่อการเกษตร กรรม บ้านปลักไม้ดำ หมู่ ๓ ต.ลานกระบือ อ.ลานกระบือ	๑	๕	อ.ลาน กระบือ	๔๙๕,๐๐๐	-	-	-	-	๔๙๕,๐๐๐
๒.๒.๑๒๑ ชุดสระเก็บน้ำเพื่อการเกษตร กรรม บ้านปลักไม้ดำ หมู่ ๓ ต.ลานกระบือ อ.ลานกระบือ	๑	๕	อ.ลาน กระบือ	๔๙๕,๐๐๐	-	-	-	-	๔๙๕,๐๐๐
๒.๒.๑๒๒ ชุดสระเก็บน้ำเพื่อการเกษตร กรรม บ้านโนนสมอ หมู่ ๖ ต.ลานกระบือ อ.ลานกระบือ	๑	๕	อ.ลาน กระบือ	๔๙๕,๐๐๐	-	-	-	-	๔๙๕,๐๐๐
๒.๒.๑๒๓ ชุดสระเก็บน้ำเพื่อการเกษตร กรรม บ้านบึงมาลัยน้อย หมู่ ๙ ต.ลานกระบือ อ.ลานกระบือ	๑	๕	อ.ลาน กระบือ	๔๙๕,๐๐๐	-	-	-	-	๔๙๕,๐๐๐
๒.๒.๑๒๔ ชุดสระเก็บน้ำเพื่อการเกษตร กรรม บ้านบึงกิว หมู่ ๑๐ ต.ลานกระบือ อ.ลานกระบือ	๑	๕	อ.ลาน กระบือ	๔๙๘,๐๐๐	-	-	-	-	๔๙๘,๐๐๐
๒.๒.๑๒๕ ชุดสระเก็บน้ำเพื่อการเกษตร กรรม บ้านวงษ์ทอง หมู่ ๑๑ ต.ลานกระบือ อ.ลานกระบือ	๑	๕	อ.ลาน กระบือ	๔๙๘,๐๐๐	-	-	-	-	๔๙๘,๐๐๐
๒.๒.๑๒๖ ชุดสระเก็บน้ำเพื่อการเกษตร กรรม บ้านวงษ์ทอง หมู่ ๑๑ ต.ลานกระบือ อ.ลานกระบือ	๑	๕	อ.ลาน กระบือ	๔๙๘,๐๐๐	-	-	-	-	๔๙๘,๐๐๐
๒.๒.๑๒๗ ชุดสระกักเก็บน้ำเพื่อการเกษตร ต.สีแกม อ.คลองลาน	๑	๕	อ.คลองลาน	๕,๐๐๐,๐๐๐	-	-	-	-	๕,๐๐๐,๐๐๐
๒.๒.๑๒๘ ชุดลอกอ่างคลองแขงตอนบน พร้อมทำฝายกักเก็บน้ำ ต.สีแกม อ.คลองลาน	๑	๕	อ.คลองลาน	๑๐,๐๐๐,๐๐๐	-	-	-	-	๑๐,๐๐๐,๐๐๐
๒.๒.๑๒๙ ชุดลอกลำคลองในพื้นที่ตำบลสี แกม (หมู่ที่ ๑-๑๐) อ.คลองลาน	๑	๕	อ.คลองลาน	๕,๐๐๐,๐๐๐	-	-	-	-	๕,๐๐๐,๐๐๐
๒.๒.๑๓๐ ปรับปรุงบึงหล่ม หมู่ที่ ๖ ต.คลองน้ำไหล อ.คลองลาน	๑	๕	อ.คลองลาน	๔,๐๐๐,๐๐๐	-	-	-	-	๔,๐๐๐,๐๐๐
๒.๒.๑๓๑ แก้มลิงคลองยายจวง หมู่ที่ ๒๐ บ้านใหม่วงศ์เจริญ หมู่ที่ ๒๐ ต.คลองน้ำไหล อ.คลองลาน	๑	๕	อ.คลองลาน	๕๐๐,๐๐๐	-	-	-	-	๕๐๐,๐๐๐
๒.๒.๑๓๒ ชุดสระกักเก็บน้ำ หมู่ที่ ๙ บ้านคลองพลุ ต.คลองน้ำไหล อ.คลองลาน	๑	๕	อ.คลองลาน	๕๐๐,๐๐๐	-	-	-	-	๕๐๐,๐๐๐
๒.๒.๑๓๓ ชุดสระกักเก็บน้ำ หมู่ที่ ๑๑ บ้าน คลองปิ่นโต หมู่ที่ ๑๑ ต.คลองน้ำไหล อ.คลองลาน	๑	๕	อ.คลองลาน	๕๐๐,๐๐๐	-	-	-	-	๕๐๐,๐๐๐

บัญชีรายชุดโครงการ			หน่วย ดำเนิน การ	งบประมาณดำเนินการ					
แผนงาน/โครงการ	แหล่ง งปม.	ยุทธ ศาสตร์ ชาติ		พ.ศ. ๒๕๖๑	พ.ศ. ๒๕๖๒	พ.ศ. ๒๕๖๓	พ.ศ. ๒๕๖๔	พ.ศ. ๒๕๖๕	พ.ศ. ๒๕๖๑-๒๕๖๕
๒.๒.๑๓๔ ชุดสระเก็บน้ำ บ้านสีงาม หมู่ที่ ๑ ต.สีงาม อ.คลองลาน	๑	๕	อ.คลองลาน	๕๐๐,๐๐๐	-	-	-	-	๕๐๐,๐๐๐
๒.๒.๑๓๕ ชุดสระเก็บน้ำบ้านหนองน้ำซุ่น หมู่ที่ ๕ ต.สีงาม อ.คลองลาน	๑	๕	อ.คลองลาน	๕๐๐,๐๐๐	-	-	-	-	๕๐๐,๐๐๐
๒.๒.๑๓๖ ชุดสระเก็บน้ำบ้านทรัพย์เจริญ หมู่ที่ ๘ ต.สีงาม อ.คลองลาน	๑	๕	อ.คลองลาน	๕๐๐,๐๐๐	-	-	-	-	๕๐๐,๐๐๐
๒.๒.๑๓๗ ชุดลอกคลองหน้าฝาย(ระยะ ๓) บ้านคลองแยง หมู่ที่ ๗ ต.สีงาม อ.คลองลาน	๑	๕	อ.คลองลาน	๕๐๐,๐๐๐	-	-	-	-	๕๐๐,๐๐๐
๒.๒.๑๓๘ ชุดลอกแก้มลิงบ้านทรัพย์เจริญ หมู่ที่ ๘ ต.สีงาม อ.คลองลาน	๑	๕	อ.คลองลาน	๕๐๐,๐๐๐	-	-	-	-	๕๐๐,๐๐๐
๒.๒.๑๓๙ ชุดลอกคลองเพื่อกักเก็บน้ำบ้านสวนส้ม หมู่ที่ ๒ ต.คลองลานพัฒนา อ.คลองลาน	๑	๕	อ.คลองลาน	๕๐๐,๐๐๐	-	-	-	-	๕๐๐,๐๐๐
๒.๒.๑๔๐ ชุดลอกคลองเพื่อกักเก็บน้ำบ้านปากคลองลาน หมู่ที่ ๔ ต.คลองลานพัฒนา อ.คลองลาน	๑	๕	อ.คลองลาน	๕๐๐,๐๐๐	-	-	-	-	๕๐๐,๐๐๐
๒.๒.๑๔๑ ชุดลอกคลองเพื่อกักเก็บน้ำ (กลุ่มแม่ทัพ) บ้านแปลงสี-แม่ทัพ หมู่ที่ ๘ ต.คลองลานพัฒนา อ.คลองลาน	๑	๕	อ.คลองลาน	๕๐๐,๐๐๐	-	-	-	-	๕๐๐,๐๐๐
๒.๒.๑๔๒ ชุดลอกคลองเพื่อกักเก็บน้ำ (กลุ่มแปลงสี) บ้านแปลงสี-แม่ทัพ หมู่ที่ ๘ ต.คลองลานพัฒนา อ.คลองลาน	๑	๕	อ.คลองลาน	๕๐๐,๐๐๐	-	-	-	-	๕๐๐,๐๐๐
๒.๒.๑๔๓ ชุดลอกสระเพื่อกักเก็บน้ำบ้านคลองเตย หมู่ที่ ๙ ต.คลองลานพัฒนา อ.คลองลาน	๑	๕	อ.คลองลาน	๕๐๐,๐๐๐	-	-	-	-	๕๐๐,๐๐๐
๒.๒.๑๔๔ ชุดลอกคลองพื้นที่แก้มลิงบ้านมอตะแบก หมู่ที่ ๑๒ ต.คลองลานพัฒนา อ.คลองลาน	๑	๕	อ.คลองลาน	๕๐๐,๐๐๐	-	-	-	-	๕๐๐,๐๐๐
๒.๒.๑๔๕ ชุดลอกคลองพื้นที่แก้มลิงบ้านมอมะริน หมู่ที่ ๑๕ ต.คลองลานพัฒนา อ.คลองลาน	๑	๕	อ.คลองลาน	๕๐๐,๐๐๐	-	-	-	-	๕๐๐,๐๐๐
๒.๒.๑๔๖ ชุดลอกแก้มลิงทุ่งมะเกลือ อ.ทรายทองวัฒนา	๑	๕	อ.ทรายทองวัฒนา	๑,๕๗๐,๐๐๐	-	-	-	-	๑,๕๗๐,๐๐๐
๒.๒.๑๔๗ ชุดลอกลำคลอง หมู่ที่ ๒ บ้านมอเจริญ ต.หินดาด เข้ม หมู่ที่ ๑๖ บ้านปางสามัคคี ต.โพธิ์ทอง อ.ปางศิลาทอง	๑	๕	อ.ปางศิลาทอง	๓,๐๐๐,๐๐๐	-	-	-	-	๓,๐๐๐,๐๐๐
๒.๒.๑๔๘ ชุดสระสาธารณะ หมู่ที่ ๕ บ้านใหม่เขียงราย ต.หินดาด อ.ปางศิลาทอง	๑	๕	อ.ปางศิลาทอง	๒,๐๐๐,๐๐๐	-	-	-	-	๒,๐๐๐,๐๐๐
๒.๒.๑๔๙ ชุดลอกคลองใหญ่เชื่อมลำคลองเกตุ หมู่ที่ ๕ บ้านใหม่เขียงราย เชื่อมบ้านซันมะนาว ต.วังไทร ต.หินดาด อ.ปางศิลาทอง	๑	๕	อ.ปางศิลาทอง	๖,๔๐๐,๐๐๐	-	-	-	-	๖,๔๐๐,๐๐๐
๒.๒.๑๕๐ ชุดลอกคลองอุตมทรัพย์ หมู่ที่ ๘ บ้านอุตมทรัพย์ ต.หินดาด อ.ปางศิลาทอง	๑	๕	อ.ปางศิลาทอง	๒,๕๐๐,๐๐๐	-	-	-	-	๒,๕๐๐,๐๐๐
๒.๒.๑๕๑ ชุดสระแก้มลิง หมู่ที่ ๑๑ บ้านปางมะนาว ต.หินดาด อ.ปางศิลาทอง	๑	๕	อ.ปางศิลาทอง	๒,๐๐๐,๐๐๐	-	-	-	-	๒,๐๐๐,๐๐๐

บัญชีรายชุดโครงการ			หน่วย ดำเนินการ	งบประมาณดำเนินการ					
แผนงาน/โครงการ	แหล่ง งปม.	ยุทธ ศาสตร์ ชาติ		พ.ศ. ๒๕๖๑	พ.ศ. ๒๕๖๒	พ.ศ. ๒๕๖๓	พ.ศ. ๒๕๖๔	พ.ศ. ๒๕๖๕	พ.ศ. ๒๕๖๑-๒๕๖๕
๒.๒.๑๕๒ ชุดลอกคลองขลุง หมู่ที่ ๑๔ บ้าน รุ่งเรืองทรัพย์ ต.หินดาด เขื่อน หมู่ที่ ๕ ต.โพธิ์ทอง ต.หินดาด อ. ปาดังดง	๑	๕	อ.ปาดังดง	๑๕,๐๐๐,๐๐๐	-	-	-	-	๑๕,๐๐๐,๐๐๐
๒.๒.๑๕๓ ชุดสระกักเก็บน้ำ หมู่ที่ ๑๐ บ้านปางใหม่พัฒนา ต.ปางตา อ.ปาดังดง	๑	๕	อ.ปาดังดง	๕๐๐,๐๐๐	-	-	-	-	๕๐๐,๐๐๐
๒.๒.๑๕๔ ชุดแก้มลิงลัดคลองขลุง ต.ปางตา อ.ปาดังดง	๑	๕	อ.ปาดังดง	๕๐๐,๐๐๐	-	-	-	-	๕๐๐,๐๐๐
๒.๒.๑๕๕ ชุดลอกคลองเพื่อสร้างอ่างเก็บน้ำ แก้มลิงคลองจร ม.๘ บ้านโพธิ์ทอง ต.โพธิ์ทอง อ.ปาดังดง	๑	๕	อ.ปาดังดง	๔๕๕,๐๐๐	-	-	-	-	๔๕๕,๐๐๐
๒.๒.๑๕๖ ชุดลอกคลองหลังวัด ม.๑ บ้าน ไพรรสวรรณ ต.ปางตา อ.ปาดัง ดง	๑	๕	อ.ปาดังดง	๕๐๐,๐๐๐	-	-	-	-	๕๐๐,๐๐๐
๒.๒.๑๕๗ ชุดลอกคลองหนองผกั้ง ม.๓ บ้านเพชรเจริญ ต.ปางตา อ.ปาดังดง	๑	๕	อ.ปาดังดง	๒๗๐,๐๐๐	-	-	-	-	๒๗๐,๐๐๐
๒.๒.๑๕๘ ชุดลอกคลองเขาตังกวน หมู่ที่ ๓ บ้านเพชรเจริญ ต.ปางตา อ.ปาดังดง	๑	๕	อ.ปาดังดง	๑๕๐,๐๐๐	-	-	-	-	๑๕๐,๐๐๐
๒.๒.๑๕๙ ชุดลอกคลองปางตา หมู่ที่ ๔ บ้านปางตา ต.ปางตา อ.ปาดังดง	๑	๕	อ.ปาดังดง	๑๓๐,๐๐๐	-	-	-	-	๑๓๐,๐๐๐
๒.๒.๑๖๐ ชุดลอกคลองปางตา หมู่ที่ ๕ บ้านตากฟ้าพัฒนา ต.ปางตา อ.ปาดังดง	๑	๕	อ.ปาดังดง	๒๖๐,๐๐๐	-	-	-	-	๒๖๐,๐๐๐
๒.๒.๑๖๑ ชุดลอกคลองปางมะละกอ หมู่ที่ ๘ บ้านปางมะละกอ ต.ปางตา อ.ปาดังดง	๑	๕	อ.ปาดังดง	๑๗๐,๐๐๐	-	-	-	-	๑๗๐,๐๐๐
๒.๒.๑๖๒ ชุดลอกคลองขี้เหล็ก หมู่ที่ ๑ บ้านหินดาด ต.หินดาด อ.ปาดัง ดง	๑	๕	อ.ปาดังดง	๕๐๐,๐๐๐	-	-	-	-	๕๐๐,๐๐๐
๒.๒.๑๖๓ ชุดลอกคลองแก้มลิง หมู่ที่ ๖ บ้านหนองหิน ต.หินดาด อ.ปาดังดง	๑	๕	อ.ปาดังดง	๔๙๕,๖๐๐	-	-	-	-	๔๙๕,๖๐๐
๒.๒.๑๖๔ ชุดลอกอ่างเก็บน้ำบ้านทุ่งสนุ่น เหนือ พร้อมประตูเปิด-ปิด อ.บึงสามัคคี	๑	๕	อ.บึงสามัคคี	๑,๘๙๐,๙๐๐	-	-	-	-	๑,๘๙๐,๙๐๐
๒.๒.๑๖๕ ชุดลอกคลองไม้ขวาง ม.๕ ต.วังชะโอน อ.บึงสามัคคี	๑	๕	อ.บึงสามัคคี	๕,๐๐๐,๐๐๐	-	-	-	-	๕,๐๐๐,๐๐๐
๒.๒.๑๖๖ ชุดลอกคลองวังวัด (MC-วังยาง) ม.๒ ถึง ม.๑ ต.วังชะโอน อ.บึงสามัคคี	๑	๕	อ.บึงสามัคคี	๒,๐๐๐,๐๐๐	-	-	-	-	๒,๐๐๐,๐๐๐
๒.๒.๑๖๗ ชุดลอกคลองช้างคลุก ม.๑๐ ต.วังชะโอน อ.บึงสามัคคี	๑	๕	อ.บึงสามัคคี	๓,๐๐๐,๐๐๐	-	-	-	-	๓,๐๐๐,๐๐๐
๒.๒.๑๖๘ ชุดลอกคลองวังชะโอน ม.๗ ต.วังชะโอน อ.บึงสามัคคี	๑	๕	อ.บึงสามัคคี	๓,๐๐๐,๐๐๐	-	-	-	-	๓,๐๐๐,๐๐๐
๒.๒.๑๖๙ ชุดลอกคลองชายเคือง อ.บึงสามัคคี	๑	๕	อ.บึงสามัคคี	๘,๒๕๐,๐๐๐	-	-	-	-	๘,๒๕๐,๐๐๐

บัญชีรายชุดโครงการ			หน่วย ดำเนินการ	งบประมาณดำเนินการ					
แผนงาน/โครงการ	แหล่ง งปม.	ยุทธ ศาสตร์ ชาติ		พ.ศ. ๒๕๖๑	พ.ศ. ๒๕๖๒	พ.ศ. ๒๕๖๓	พ.ศ. ๒๕๖๔	พ.ศ. ๒๕๖๕	พ.ศ. ๒๕๖๑-๒๕๖๕
๒.๒.๑๗๐ ชุดลอกคลองสามขา บ้านใหม่ เจริญสุข ม.๓ ต.เทพนิมิต อ.บึงสามัคคี	๑	๕	อ.บึงสามัคคี	๓,๐๐๐,๐๐๐	-	-	-	-	๓,๐๐๐,๐๐๐
๒.๒.๑๗๑ ชุดลอกคลองแก้มลิงคลองไผ่ขวาง หมู่ ๘ บ้านสามขา ต.เทพนิมิต อ.บึงสามัคคี	๑	๕	อ.บึงสามัคคี	๕๐๐,๐๐๐	-	-	-	-	๕๐๐,๐๐๐
๒.๒.๑๗๒ ชุดลอกคลองแก้มลิงคลองไผ่ขวาง หมู่ ๘ บ้านสามขา ต.เทพนิมิต อ. บึงสามัคคี	๑	๕	อ.บึงสามัคคี	๕๐๐,๐๐๐	-	-	-	-	๕๐๐,๐๐๐
๒.๒.๑๗๓ ชุดลอกคลองแก้มลิงคลองไผ่ขวาง หมู่ ๘ บ้านสามขา ต.เทพนิมิต อ.บึงสามัคคี	๑	๕	อ.บึงสามัคคี	๕๐๐,๐๐๐	-	-	-	-	๕๐๐,๐๐๐
๒.๒.๑๗๔ ชุดลอกคลองแก้มลิงคลองไผ่ขวาง หมู่ ๘ บ้านสามขา ต.เทพนิมิต อ.บึงสามัคคี	๑	๕	อ.บึงสามัคคี	๕๐๐,๐๐๐	-	-	-	-	๕๐๐,๐๐๐
๒.๒.๑๗๕ ชุดลอกคลองแก้มลิงคลองสัญญา หมู่ ๕ บ้านวังเจ้า ต.เทพนิมิต อ.บึงสามัคคี	๑	๕	อ.บึงสามัคคี	๕๐๐,๐๐๐	-	-	-	-	๕๐๐,๐๐๐
๒.๒.๑๗๖ ชุดลอกคลองแก้มลิงคลองสัญญา หมู่ ๕ บ้านวังเจ้า ต.เทพนิมิต อ. บึงสามัคคี	๑	๕	อ.บึงสามัคคี	๕๐๐,๐๐๐	-	-	-	-	๕๐๐,๐๐๐
๒.๒.๑๗๗ ชุดลอกคลองแก้มลิงคลองสัญญา หมู่ ๕ บ้านวังเจ้า ต.เทพนิมิต อ. บึงสามัคคี	๑	๕	อ.บึงสามัคคี	๕๐๐,๐๐๐	-	-	-	-	๕๐๐,๐๐๐
๒.๒.๑๗๘ ชุดลอกคลองแก้มลิงคลองสัญญา หมู่ ๕ บ้านวังเจ้า ต.เทพนิมิต อ.บึงสามัคคี	๑	๕	อ.บึงสามัคคี	๕๐๐,๐๐๐	-	-	-	-	๕๐๐,๐๐๐
๒.๒.๑๗๙ ชุดลอกคลองแก้มลิงคลองสัญญา หมู่ ๕ บ้านวังเจ้า ต.เทพนิมิต อ. บึงสามัคคี	๑	๕	อ.บึงสามัคคี	๕๐๐,๐๐๐	-	-	-	-	๕๐๐,๐๐๐
๒.๒.๑๘๐ ชุดลอกคลองแก้มลิงคลองสัญญา หมู่ ๕ บ้านวังเจ้า ต.เทพนิมิต อ. บึงสามัคคี	๑	๕	อ.บึงสามัคคี	๕๐๐,๐๐๐	-	-	-	-	๕๐๐,๐๐๐
๒.๒.๑๘๑ ชุดลอกคลองหนองโบสถ์ ๑ ม.๗,๙ ต.บึงสามัคคี อ.บึงสามัคคี	๑	๕	อ.บึงสามัคคี	๖๔,๙๐๐	-	-	-	-	๖๔,๙๐๐
๒.๒.๑๘๒ ชุดลอกคลองหนองโบสถ์ ๒ ม.๑๒ ต.บึงสามัคคี อ.บึงสามัคคี	๑	๕	อ.บึงสามัคคี	๑๔๒,๔๐๐	-	-	-	-	๑๔๒,๔๐๐
๒.๒.๑๘๓ ชุดลอกคลองหมู่ที่๙ จากประตู น้ำดับแวง-หลังวัดเก่า ม.๙ ต.บึงสามัคคี อ.บึงสามัคคี	๑	๕	อ.บึงสามัคคี	๑๘๙,๒๐๐	-	-	-	-	๑๘๙,๒๐๐
๒.๒.๑๘๔ ชุดลอกอ่างเก็บน้ำที่สาธารณะ หนองคล้า ม.๔ ต.วังชะโอน อ.บึงสามัคคี	๑	๕	อ.บึงสามัคคี	๕๐๐,๐๐๐	-	-	-	-	๕๐๐,๐๐๐
๒.๒.๑๘๕ ชุดคลองวังชะโอน ม.๖ ต.วังชะโอน อ.บึงสามัคคี	๑	๕	อ.บึงสามัคคี	๕๐๐,๐๐๐	-	-	-	-	๕๐๐,๐๐๐
๒.๒.๑๘๖ ชุดลอกคลองขอนยางถึงคลอง หนองกรด ม.๗ ต.วังชะโอน อ.บึงสามัคคี	๑	๕	อ.บึงสามัคคี	๕๐๐,๐๐๐	-	-	-	-	๕๐๐,๐๐๐
๒.๒.๑๘๗ ชุดลอกคลองสายกลางหมู่บ้านทุ่ง สนุ่นใต้ ม.๓ ต.วังชะโอน อ.บึงสามัคคี	๑	๕	อ.บึงสามัคคี	๕๐๐,๐๐๐	-	-	-	-	๕๐๐,๐๐๐

บัญชีรายชุดโครงการ			หน่วย คำนวณ การ	งบประมาณดำเนินการ					
แผนงาน/โครงการ	แหล่ง งปม.	ยุทธ ศาสตร์ ชาติ		พ.ศ. ๒๕๖๑	พ.ศ. ๒๕๖๒	พ.ศ. ๒๕๖๓	พ.ศ. ๒๕๖๔	พ.ศ. ๒๕๖๕	พ.ศ. ๒๕๖๑-๒๕๖๕
๒.๒.๑๘๘ ชุดลอคคลองสายทุ่งสนุ่นใต้ ม.๓ ต.วังชะโอน อ.บึงสามัคคี	๑	๕	อ.บึงสามัคคี	๕๐๐,๐๐๐	-	-	-	-	๕๐๐,๐๐๐
๒.๒.๑๘๙ ชุดลอคคลองสายทุ่งสนุ่นเหนือ ม.๘ ต.วังชะโอน อ.บึงสามัคคี	๑	๕	อ.บึงสามัคคี	๕๐๐,๐๐๐	-	-	-	-	๕๐๐,๐๐๐
๒.๒.๑๙๐ ชุดลอคคลองปลักแรด หมู่ที่ ๒,๘ ต.เพชรชมพู อ.โกสุมพินคร	๑	๕	อ.โกสุมพิ นคร	๓,๐๐๐,๐๐๐	-	-	-	-	๓,๐๐๐,๐๐๐
๒.๒.๑๙๑ ชุดลอคคลองโกรกน้อยผ่านหมู่ที่ ๕,๖ ต.เพชรชมพู เชื่อมตำบล โกสุมพิ อ.โกสุมพินคร	๑	๕	อ.โกสุมพิ นคร	๓,๐๐๐,๐๐๐	-	-	-	-	๓,๐๐๐,๐๐๐
๒.๒.๑๙๒ ชุดลอคคลองไหลบง หมู่ที่ ๖ ต.เพชรชมพู อ.โกสุมพินคร	๑	๕	อ.โกสุมพิ นคร	๒,๐๐๐,๐๐๐	-	-	-	-	๒,๐๐๐,๐๐๐
๒.๒.๑๙๓ ชุดลอคคลองมอเมนาว หมู่ที่ ๔ ต.เพชรชมพู อ.โกสุมพินคร	๑	๕	อ.โกสุมพิ นคร	๒,๐๐๐,๐๐๐	-	-	-	-	๒,๐๐๐,๐๐๐
๒.๒.๑๙๔ ชุดลอคสระหลวง หมู่ที่ ๑ ต.เพชรชมพู อ.โกสุมพินคร	๑	๕	อ.โกสุมพิ นคร	๑,๐๐๐,๐๐๐	-	-	-	-	๑,๐๐๐,๐๐๐
๒.๒.๑๙๕ ชุดสระเพื่อการเกษตร ต.เพชรชมพู อ.โกสุมพินคร	๑	๕	อ.โกสุมพิ นคร	๑,๐๐๐,๐๐๐	-	-	-	-	๑,๐๐๐,๐๐๐
๒.๒.๑๙๖ ชุดลอคสระหลวง หมู่ที่ ๕ ต.เพชรชมพู อ.โกสุมพินคร	๑	๕	อ.โกสุมพิ นคร	๑,๐๐๐,๐๐๐	-	-	-	-	๑,๐๐๐,๐๐๐
๒.๒.๑๙๗ ชุดลอคเกาะกลางแม่น้ำปิง หมู่ที่ ๒ ต.ลานดอกไม้ตก อ.โกสุมพินคร	๑	๕	อ.โกสุมพิ นคร	๕,๐๐๐,๐๐๐	-	-	-	-	๕,๐๐๐,๐๐๐
๒.๒.๑๙๘ ชุดลอคคลองไล่ปลาไหล พร้อม ประตูปิด-เปิด ต.ลานดอกไม้ตก อ.โกสุมพินคร	๑	๕	อ.โกสุมพิ นคร	๒,๐๐๐,๐๐๐	-	-	-	-	๒,๐๐๐,๐๐๐
๒.๒.๑๙๙ ชุดลอคคลองตันโพธิ์ หมู่ที่ ๗ ต.ลานดอกไม้ตก อ.โกสุมพินคร	๑	๕	อ.โกสุมพิ นคร	๒๐๐,๐๐๐	-	-	-	-	๒๐๐,๐๐๐
๒.๒.๒๐๐ ชุดลอคสระหลวง หมู่ที่ ๕ ต.ลานดอกไม้ตก อ.โกสุมพินคร	๑	๕	อ.โกสุมพิ นคร	๑,๐๐๐,๐๐๐	-	-	-	-	๑,๐๐๐,๐๐๐
๒.๒.๒๐๑ ชุดลอคคลองกระแซง หมู่ที่ ๑ ต. โกสุมพิ อ.โกสุมพินคร	๑	๕	อ.โกสุมพิ นคร	๓๐๐,๐๐๐	-	-	-	-	๓๐๐,๐๐๐
๒.๒.๒๐๒ ชุดสระน้ำเพื่อการเกษตร หมู่ที่ ๑ ต.โกสุมพิ อ.โกสุมพินคร	๑	๕	อ.โกสุมพิ นคร	๓๐๐,๐๐๐	-	-	-	-	๓๐๐,๐๐๐
๒.๒.๒๐๓ ชุดลอคคลองวังเจ้าปรับพื้นที่ เหนือฝายกักเก็บน้ำ หมู่ ๒๕ ต.โกสุมพิ อ.โกสุมพินคร	๑	๕	อ.โกสุมพิ นคร	๕๐๐,๐๐๐	-	-	-	-	๕๐๐,๐๐๐
๒.๒.๒๐๔ ชุดลอคสระหลวง หมู่ที่ ๑ ต.เพชรชมพู อ.โกสุมพินคร	๑	๕	อ.โกสุมพิ นคร	๔๘๕,๐๐๐	-	-	-	-	๔๘๕,๐๐๐
๒.๒.๒๐๕ ชุดลอคบึงวังดำน้า หมู่ ๑ ต.ลานดอกไม้ตก อ.โกสุมพินคร	๑	๕	อ.โกสุมพิ นคร	๕๐๐,๐๐๐	-	-	-	-	๕๐๐,๐๐๐
๒.๒.๒๐๖ ชุดลอคคลองกระแซง หมู่ที่ ๑๘ ต.โกสุมพิ อ.โกสุมพินคร	๑	๕	อ.โกสุมพิ นคร	๒๒๖,๐๐๐	-	-	-	-	๒๒๖,๐๐๐
๒.๒.๒๐๗ ชุดลอคคลองหลังวัดวังชมพู บริเวณหน้าฝาย ทำแก้มลิง หมู่ที่ ๑ ต.เพชรชมพู อ.โกสุมพินคร	๑	๕	อ.โกสุมพิ นคร	๔๖๖,๕๐๐	-	-	-	-	๔๖๖,๕๐๐
๒.๒.๒๐๘ ชุดลอคสระหลวง หมู่ที่ ๕ ต.ลานดอกไม้ตก	๑	๕	อ.โกสุมพิ นคร	๔๗๕,๙๐๐	-	-	-	-	๔๗๕,๙๐๐
๒.๒.๒๐๙ ชุดลอคคลองขาง หมู่ที่ ๑๕ ต.โกสุมพิ อ.โกสุมพินคร	๑	๕	อ.โกสุมพิ นคร	๔๘๙,๐๐๐	-	-	-	-	๔๘๙,๐๐๐
๒.๒.๒๑๐ ชุดสระหลวงบริเวณป่าชุมชน หมู่ ๑ ต.เพชรชมพู อ.โกสุมพินคร	๑	๕	อ.โกสุมพิ นคร	๔๐๔,๐๐๐	-	-	-	-	๔๐๔,๐๐๐

บัญชีรายชุดโครงการ			หน่วย ดำเนินการ	งบประมาณดำเนินการ					
แผนงาน/โครงการ	แหล่ง งปม.	ยุทธ ศาสตร์ ชาติ		พ.ศ. ๒๕๖๑	พ.ศ. ๒๕๖๒	พ.ศ. ๒๕๖๓	พ.ศ. ๒๕๖๔	พ.ศ. ๒๕๖๕	พ.ศ. ๒๕๖๑-๒๕๖๕
๒.๒.๒๑๑ ชุดสระเพื่อกักเก็บน้ำ หมู่ที่ ๑๔ ต.โกสุมพิสัย อ.โกสุมพิสัย นคร	๑	๕	อ.โกสุมพิสัย นคร	๔๒๑,๐๐๐	-	-	-	-	๔๒๑,๐๐๐
๒.๒.๒๑๒ ชุดลอกคลองบริเวณหน้าฝายติดถนนพหลโยธินหมู่ที่ ๒ ต.เพชรฆมภู อ.โกสุมพิสัย นคร	๑	๕	อ.โกสุมพิสัย นคร	๔๕๐,๐๐๐	-	-	-	-	๔๕๐,๐๐๐
๒.๒.๒๑๓ ชุดลอกสระกักเก็บน้ำหมู่ที่ ๑๘ ต.โกสุมพิสัย อ.โกสุมพิสัย นคร	๑	๕	อ.โกสุมพิสัย นคร	๓๑๕,๐๐๐	-	-	-	-	๓๑๕,๐๐๐
๒.๒.๒๑๔ ชุดลอกคลองทำแก้มลิงบริเวณใกล้ไร่นายภาพหมู่ที่ ๓ ต.เพชรฆมภู อ.โกสุมพิสัย นคร	๑	๕	อ.โกสุมพิสัย นคร	๔๐๖,๐๐๐	-	-	-	-	๔๐๖,๐๐๐
๒.๒.๒๑๕ ชุดสระเพื่อกักเก็บน้ำ หมู่ที่ ๑๔ ต.โกสุมพิสัย อ.โกสุมพิสัย นคร	๑	๕	อ.โกสุมพิสัย นคร	๔๒๑,๐๐๐	-	-	-	-	๔๒๑,๐๐๐
๒.๒.๒๑๖ ชุดลอกสระเก็บน้ำบริเวณสระหลวงไกรกลางนา หมู่ที่ ๓ ต.เพชรฆมภู อ.โกสุมพิสัย นคร	๑	๕	อ.โกสุมพิสัย นคร	๓๕๑,๐๐๐	-	-	-	-	๓๕๑,๐๐๐
๒.๒.๒๑๗ ชุดลอกคลองสะพานเป็ย หมู่ ๒ ต.โกสุมพิสัย อ.โกสุมพิสัย นคร	๑	๕	อ.โกสุมพิสัย นคร	๔๗๘,๐๐๐	-	-	-	-	๔๗๘,๐๐๐
๒.๒.๒๑๘ ชุดลอกสระเก็บน้ำ บริเวณสระหลวงไกรกระยาง หมู่ที่ ๓ ต.เพชรฆมภู อ.โกสุมพิสัย นคร	๑	๕	อ.โกสุมพิสัย นคร	๑๘๘,๐๐๐	-	-	-	-	๑๘๘,๐๐๐
๒.๒.๒๑๙ ชุดสระบริเวณโรงผลิตปุ๋ย หมู่ที่ ๔ ต.เพชรฆมภู อ.โกสุมพิสัย นคร	๑	๕	อ.โกสุมพิสัย นคร	๕๐๐,๐๐๐	-	-	-	-	๕๐๐,๐๐๐
๒.๒.๒๒๐ ชุดลอกคลองทำแก้มลิงคลองไหลบง หมู่ที่ ๕ ต.เพชรฆมภู อ.โกสุมพิสัย นคร	๑	๕	อ.โกสุมพิสัย นคร	๒๔๙,๐๐๐	-	-	-	-	๒๔๙,๐๐๐
๒.๒.๒๒๑ ชุดลอกคลองทำแก้มลิงคลองไกรกระยาง หมู่ที่ ๖ ต.เพชรฆมภู อ.โกสุมพิสัย นคร	๑	๕	อ.โกสุมพิสัย นคร	๖๑,๐๐๐	-	-	-	-	๖๑,๐๐๐
๒.๒.๒๒๒ ชุดลอกสระเก็บน้ำภายในหมู่บ้าน หมู่ที่ ๗ ต.เพชรฆมภู อ.โกสุมพิสัย นคร	๑	๕	อ.โกสุมพิสัย นคร	๒๘๖,๐๐๐	-	-	-	-	๒๘๖,๐๐๐
๒.๒.๒๒๓ ชุดขยายสระเก็บน้ำภายในหมู่บ้าน หมู่ที่ ๘ ต.เพชรฆมภู อ.โกสุมพิสัย นคร	๑	๕	อ.โกสุมพิสัย นคร	๑๒๐,๐๐๐	-	-	-	-	๑๒๐,๐๐๐
๒.๒.๒๒๔ ชุดลอกคลองทำแก้มลิง หมู่ที่ ๙ ต.เพชรฆมภู อ.โกสุมพิสัย นคร	๑	๕	อ.โกสุมพิสัย นคร	๔๖๕,๐๐๐	-	-	-	-	๔๖๕,๐๐๐
๒.๒.๒๒๕ ชุดลอกวัชพืชและตะกอนทรายในแม่น้ำบัง อ.โกสุมพิสัย , เมืองฯ , คลองขลุง , ขานา	๑	๕	โครงการชลประทาน กพ.	-	-	๒๐,๐๐๐,๐๐๐	-	-	๒๐,๐๐๐,๐๐๐
๒.๒.๒๒๖ ชุดลอกคลองเตาขมจีน บ้านทุ่งตาทุก ม.๔ ต.อ่างทอง อ.เมืองฯ	๑	๕	อ.เมืองกัแพงเพชร	-	-	๓๒๑,๐๐๐	-	-	๓๒๑,๐๐๐
๒.๒.๒๒๗ โครงการชุดลอกคลองสายกลางทุ่ง - หมู่ที่ ๑๘ ตำบลบ่อถ้ำ ม.๑ ต.วังชะพูล อ.ขานา	๑	๕	อ.ขานาวรลักษ์บุรี	-	-	๒๓๘,๐๐๐	-	-	๒๓๘,๐๐๐
๒.๒.๒๒๘ ชุดลอกคลองผู้ใหญ่เป็ล-หนองบัว ม.๔ ต.วังแหม อ.คลองขลุง	๑	๕	อ.คลองขลุง	-	-	๔๙๑,๐๐๐	-	-	๔๙๑,๐๐๐
๒.๒.๒๒๙ ชุดลอกคลองเพื่อการเกษตร (ช่วงที่ ๑) ม.๖ ต.เขาคีรีส อ.พรานกระต่าย	๑	๕	อ.พรานกระต่าย	-	-	๔๙๙,๐๐๐	-	-	๔๙๙,๐๐๐

บัญชีรายชุดโครงการ			หน่วย ดำเนินการ	งบประมาณดำเนินการ					
แผนงาน/โครงการ	แหล่ง งปม.	ยุทธ ศาสตร์ ชาติ		พ.ศ. ๒๕๖๑	พ.ศ. ๒๕๖๒	พ.ศ. ๒๕๖๓	พ.ศ. ๒๕๖๔	พ.ศ. ๒๕๖๕	พ.ศ. ๒๕๖๑-๒๕๖๕
๒.๒.๒๓๐ ชุดลอกคลองส่งน้ำ เพื่อการเกษตร ม.๔ ต.พานทอง อ.โพธาราม	๑	๕	อ.โพธาราม	-	-	๕๐๐,๐๐๐	-	-	๕๐๐,๐๐๐
๒.๒.๒๓๑ ชุดลอกคลองมาบไพร ม.๒ ต.ช่องลม อ.ลานกระบือ	๑	๕	อ.ลาน กระบือ	-	-	๑,๕๐๐,๐๐๐	-	-	๑,๕๐๐,๐๐๐
๒.๒.๒๓๒ ก่อสร้างฝายกักเก็บน้ำ คลส. ลำคลองตาต ม.๑๙ ต.คลองลานพัฒนา อ.คลองลาน	๑	๕	อ.คลองลาน	-	-	๕๐๐,๐๐๐	-	-	๕๐๐,๐๐๐
๒.๒.๒๓๓ ชุดลอกบึงทุ่งทอง ม.๑๑ ต.ทุ่งทอง อ.ทรายทองวัฒนา	๑	๕	อ.ทรายทอง วัฒนา	-	-	๕,๐๐๐,๐๐๐	-	-	๕,๐๐๐,๐๐๐
๒.๒.๒๓๔ ชุดลอกอ่างเก็บน้ำ ม.๑๓ ต.โพธิ์ทอง อ.ปางศิลาทอง	๑	๕	อ.ปางศิลา ทอง	-	-	๗๕๐,๐๐๐	-	-	๗๕๐,๐๐๐
๒.๒.๒๓๕ วางท่อระบายน้ำ บริเวณไร่นา นายประเทือง ที่น้ำคำ นายบุญมี น้อยน้ำคำ นายเก็ง มั่นเด็ควิทย์ นายวิชัยบุญอนันต์ ม.๘ ต.วังชะโอน อ.บึงสามัคคี	๑	๕	อ.บึงสามัคคี	-	-	๖๐๐,๐๐๐	-	-	๖๐๐,๐๐๐
๒.๒.๒๓๖ วางท่อลอดเหลี่ยมคอนกรีตเสริม เหล็ก ม.๘ ต.โกสัมพีนคร อ.โกสัมพีนคร	๑	๕	อ.โกสัมพีนคร	-	-	๔๔๑,๐๐๐	-	-	๔๔๑,๐๐๐
๒.๒.๒๓๗ ชุดลอกคลองคึกฤทธิ์ ม. ๒ ต.ลานดอกไม้ตอก อ.เมืองกำแพงเพชร	๑	๕	อ.เมือง กำแพงเพชร	-	-	๕๐๐,๐๐๐	-	-	๕๐๐,๐๐๐
๒.๒.๒๓๘ โครงการชุดลอกคลองส่งน้ำเพื่อ การเกษตร (สายหมู่ที่ ๖ เชื่อม หมู่ที่ ๗) ต.ยางสูง อ.ขามเฒ่า	๑	๕	อ.ขามเฒ่า ลิกขบุรี	-	-	๔๘๖,๐๐๐	-	-	๔๘๖,๐๐๐
๒.๒.๒๓๙ ชุดลอกคลองสามง่าม (บริเวณ หลังประปาหมู่บ้าน) ม.๓ ต.วังบัว อ.คลองขลุง	๑	๕	อ.คลองขลุง	-	-	๕๐๐,๐๐๐	-	-	๕๐๐,๐๐๐
๒.๒.๒๔๐ ชุดลอกคลองส่งน้ำ เพื่อการเกษตร หมู่ ๑๐ บ้านวังจำปาทอง ต.คลองพิไกร อ.พรานกระต่าย	๑	๕	อ.พราน กระต่าย	-	-	๕๐๐,๐๐๐	-	-	๕๐๐,๐๐๐
๒.๒.๒๔๑ พัฒนาอ่างเก็บน้ำเพื่อการเกษตร ม.๒ ต.มหาชัย อ.โพธาราม	๑	๕	อ.โพธาราม	-	-	๕๐๐,๐๐๐	-	-	๕๐๐,๐๐๐
๒.๒.๒๔๒ ชุดลอกคลองคันที ม.๔ ต.หนองหลวง อ.ลานกระบือ	๑	๕	อ.ลาน กระบือ	-	-	๑,๐๐๐,๐๐๐	-	-	๑,๐๐๐,๐๐๐
๒.๒.๒๔๓ ก่อสร้างฝาย มข. ๒๕๒๗ ม. ๒๖ ต.คลองน้ำไหล อ.คลองลาน	๑	๕	อ.คลองลาน	-	-	๔๑๙,๐๐๐	-	-	๔๑๙,๐๐๐
๒.๒.๒๔๔ ก่อสร้างฝาย มข.๒๕๒๗ กั้นลำ คลองหลังวัดไพรสวรรค์ ม.๑ ต.ปางตาไว อ.ปางศิลาทอง	๑	๕	อ.ปางศิลา ทอง	-	-	๕๐๐,๐๐๐	-	-	๕๐๐,๐๐๐
๒.๒.๒๔๕ ชุดลอกคลอง ๔R-MC ม.๖ ต.บึงสามัคคี อ.บึงสามัคคี	๑	๕	อ.บึงสามัคคี	-	-	๒,๕๐๐,๐๐๐	-	-	๒,๕๐๐,๐๐๐
๒.๒.๒๔๖ ก่อสร้างฝายคอนกรีตเสริมเหล็ก ม.๑ ต.เพชรชมพู อ.โกสัมพีนคร	๑	๕	อ.โกสัมพีนคร	-	-	๕๐๐,๐๐๐	-	-	๕๐๐,๐๐๐
๒.๒.๒๔๗ ชุดลอกลานตาจันทร์ ม.๑๑ ต.ลานดอกไม้ อ.เมืองกำแพงเพชร	๑	๕	อ.เมือง กำแพงเพชร	-	-	๑,๐๕๓,๐๐๐	-	-	๑,๐๕๓,๐๐๐

บัญชีรายชุดโครงการ			หน่วย คำนวณ การ	งบประมาณดำเนินการ					
แผนงาน/โครงการ	แหล่ง งปม.	ยุทธ ศาสตร์ ชาติ		พ.ศ. ๒๕๖๑	พ.ศ. ๒๕๖๒	พ.ศ. ๒๕๖๓	พ.ศ. ๒๕๖๔	พ.ศ. ๒๕๖๕	พ.ศ. ๒๕๖๑-๒๕๖๕
๒.๒.๒๔๘ โครงการขุดลอกคลองสายวัดเก่า - คลองท่าพระ พร้อมประตูเปิด - เปิด ม.๗ ต.เกาะตาล อ.ชาณุ	๑	๕	อ.ชาณุวร ลักษบุรี	-	-	๕๐๐,๐๐๐	-	-	๕๐๐,๐๐๐
๒.๒.๒๔๙ ขุดลอกคลองแม่กระชัย ม.๖ ต.ท่าพุทรา อ.คลองขลุง	๑	๕	อ.คลองขลุง	-	-	๔๙๙,๐๐๐	-	-	๔๙๙,๐๐๐
๒.๒.๒๕๐ พัฒนาแหล่งน้ำขุดสระน้ำเพื่อเก็บกักน้ำทำการเกษตร ม.๔ ต.คุยบ้านโอง อ.พรานกระต่าย	๑	๕	อ.พราน กระต่าย	-	-	๕๐๐,๐๐๐	-	-	๕๐๐,๐๐๐
๒.๒.๒๕๑ พัฒนาแหล่งน้ำเพื่อการเกษตร สระน้ำ ม.๔ ต.มหาชัย อ.โทรางม	๑	๕	อ.โทรางม	-	-	๑,๐๐๐,๐๐๐	-	-	๑,๐๐๐,๐๐๐
๒.๒.๒๕๒ ลอกคลองเมือง หมู่ ๓ ถึง หมู่ ๖ บ้านเพชรสุวรรณ ม.๓ ต.ช่องลม อ.ลานกระบือ	๑	๕	อ.ลาน กระบือ	-	-	๒,๐๐๐,๐๐๐	-	-	๒,๐๐๐,๐๐๐
๒.๒.๒๕๓ ก่อสร้างฝายแบบ มข.๒๕๒๗ (ลำคลองป่าตะแบก - ตันยาง) ม.๒ ต.สีกงม อ.คลองลาน	๑	๕	อ.คลองลาน	-	-	๔๕๑,๐๐๐	-	-	๔๕๑,๐๐๐
๒.๒.๒๕๔ ก่อสร้างฝาย มข.๒๕๒๗ กั้นลำคลองปางตาไว ม.๕ ต.ปางตาไว อ.ปางศิลาทอง	๑	๕	อ.ปางศิลา ทอง	-	-	๕๐๐,๐๐๐	-	-	๕๐๐,๐๐๐
๒.๒.๒๕๕ ก่อสร้างฝายน้ำล้นคลองวังขมกู ม.๒ ต.ลานดอกไม้ตก อ.โกสัมพีนคร	๑	๕	อ.โกสัมพี นคร	-	-	๕๐๐,๐๐๐	-	-	๕๐๐,๐๐๐
๒.๒.๒๕๖ ขุดลอกหนองก๊กมือ-บ้านใหม่ เขานิยม ม.๙ ต.ลานดอกไม้ อ.เมืองกำแพงเพชร	๑	๕	อ.เมือง กำแพงเพชร	-	-	๕๐๐,๐๐๐	-	-	๕๐๐,๐๐๐
๒.๒.๒๕๗ โครงการขุดลอกคลองห้วยแก้ว ม.๒๐ ต.วังขมูล อ.ชาณุ	๑	๕	อ.ชาณุวร ลักษบุรี	-	-	๔๔๒,๐๐๐	-	-	๔๔๒,๐๐๐
๒.๒.๒๕๘ ขุดลอกคลองสามเกลอ ม.๑๐ ต.วังขม อ.คลองขลุง	๑	๕	อ.คลองขลุง	-	-	๔๙๘,๐๐๐	-	-	๔๙๘,๐๐๐
๒.๒.๒๕๙ ขุดลอกคลองส่งน้ำ ม.๑๔ ต.ถ้ำกระต่ายทอง อ.พรานกระต่าย	๑	๕	อ.พราน กระต่าย	-	-	๕๐๐,๐๐๐	-	-	๕๐๐,๐๐๐
๒.๒.๒๖๐ ขุดลอกคลองส่งน้ำเพื่อการเกษตร ม.๑๑ ต.มหาชัย อ.โทรางม	๑	๕	อ.โทรางม	-	-	๕๐๐,๐๐๐	-	-	๕๐๐,๐๐๐
๒.๒.๒๖๑ ขุดสระเก็บน้ำ ม. ๑๐ ต.คลองน้ำไหล อ.คลองลาน	๑	๕	อ.คลองลาน	-	-	๔๖๒,๐๐๐	-	-	๔๖๒,๐๐๐
๒.๒.๒๖๒ ก่อสร้างฝายน้ำล้นพร้อมขุดลอกคลอง ม.๓ ต.หินลาด อ.ปางศิลาทอง	๑	๕	อ.ปางศิลา ทอง	-	-	๕๐๐,๐๐๐	-	-	๕๐๐,๐๐๐
๒.๒.๒๖๓ ขุดลอกคลองแดงโม ม.๘ ต.โกสัมพี อ.โกสัมพีนคร	๑	๕	อ.โกสัมพี นคร	-	-	๕๐๐,๐๐๐	-	-	๕๐๐,๐๐๐
๒.๒.๒๖๔ ขุดลอกคลองไหลระกำ ม.๗ ต.ลานดอกไม้ อ.เมืองกำแพงเพชร	๑	๕	อ.เมือง กำแพงเพชร	-	-	๕๐๐,๐๐๐	-	-	๕๐๐,๐๐๐
๒.๒.๒๖๕ โครงการขุดลอกคลอง ม.๑๒ ต.วังขมแห อ.ชาณุ	๑	๕	อ.ชาณุวร ลักษบุรี	-	-	๔๙๔,๐๐๐	-	-	๔๙๔,๐๐๐

บัญชีรายชุดโครงการ			หน่วย คำนวณ การ	งบประมาณดำเนินการ					
แผนงาน/โครงการ	แหล่ง งปม.	ยุทธ ศาสตร์ ชาติ		พ.ศ. ๒๕๖๑	พ.ศ. ๒๕๖๒	พ.ศ. ๒๕๖๓	พ.ศ. ๒๕๖๔	พ.ศ. ๒๕๖๕	พ.ศ. ๒๕๖๑-๒๕๖๕
๒.๒.๒๖๖ ชุดลอกคลองสามง่าม ม.๓ ต.วังบัว อ.คลองขลุง	๑	๕	อ.คลองขลุง	-	-	๓๗๘,๐๐๐	-	-	๓๗๘,๐๐๐
๒.๒.๒๖๗ ชุดสระเก็บน้ำเพื่อการเกษตร ม.๔ ต.ท่าไม้ อ.พรานกระต่าย	๑	๕	อ.พรานกระต่าย	-	-	๕๐๐,๐๐๐	-	-	๕๐๐,๐๐๐
๒.๒.๒๖๘ ชุดลอกคลองส่งน้ำเพื่อการเกษตร ม.๔ ต.หนองทอง อ.โทรงาม	๑	๕	อ.โทรงาม	-	-	๕๐๐,๐๐๐	-	-	๕๐๐,๐๐๐
๒.๒.๒๖๙ ก่อสร้างฝายน้ำล้น มข. ๒๕๒๗ (บริเวณนา ลุงบุญมี แพร่หลวง) ม.๗ ต.โป่งน้ำร้อน อ.คลองลาน	๑	๕	อ.คลองลาน	-	-	๖๓๔,๐๐๐	-	-	๖๓๔,๐๐๐
๒.๒.๒๗๐ ก่อสร้างฝายน้ำล้นพร้อมชุดลอกคลองมะนาว ม.๑๑ ต.หินดาด อ.ปางศิลาทอง	๑	๕	อ.ปางศิลาทอง	-	-	๕๐๐,๐๐๐	-	-	๕๐๐,๐๐๐
๒.๒.๒๗๑ ก่อสร้างฝายเก็บน้ำคลองปลักแรด ม.๖ ต.เพชรชมพู อ.โกสัมพีนคร	๑	๕	อ.โกสัมพีนคร	-	-	๑,๓๒๘,๐๐๐	-	-	๑,๓๒๘,๐๐๐
๒.๒.๒๗๒ ชุดลอกคลองส่งน้ำบ้านคลองสีนวลเหนือ บริเวณฝายเก็บน้ำสะพาน ๓-ท้อลอดเหลี่ยม (นายนายเงิน สุรคม) ม.๗ ต.อัมรินทร์ อ.เมืองกำแพงเพชร	๑	๕	อ.เมืองกำแพงเพชร	-	-	๔๑๐,๐๐๐	-	-	๔๑๐,๐๐๐
๒.๒.๒๗๓ ชุดลอกคลองภายในหมู่บ้านส่องตาแล ม.๑๒ ต.บ่อถ้ำ อ.ชาตุมุณี	๑	๕	อ.ชาตุมุณี	-	-	๔๙๒,๐๐๐	-	-	๔๙๒,๐๐๐
๒.๒.๒๗๔ ชุดลอกคลองโพรง ม.๗ ต.ท่าพุทรา อ.คลองขลุง	๑	๕	อ.คลองขลุง	-	-	๔๙๘,๐๐๐	-	-	๔๙๘,๐๐๐
๒.๒.๒๗๕ ชุดลอกคลอง ม.๕ ต.พรานกระต่าย อ.พรานกระต่าย	๑	๕	อ.พรานกระต่าย	-	-	๕๐๐,๐๐๐	-	-	๕๐๐,๐๐๐
๒.๒.๒๗๖ พัฒนาแหล่งน้ำเพื่อการเกษตร แก้มลิง ม.๖ ต.หนองแม่แตง อ.โทรงาม	๑	๕	อ.โทรงาม	-	-	๑,๐๐๐,๐๐๐	-	-	๑,๐๐๐,๐๐๐
๒.๒.๒๗๗ ก่อสร้างฝายน้ำล้น มข. ๒๕๒๗ ม.๑๓ ต.คลองน้ำไหล อ.คลองลาน	๑	๕	อ.คลองลาน	-	-	๔๑๙,๐๐๐	-	-	๔๑๙,๐๐๐
๒.๒.๒๗๘ ก่อสร้างฝายน้ำล้นพร้อมประตูระบายน้ำลำคลองวังตาพูน ม.๔ ต.หินดาด อ.ปางศิลาทอง	๑	๕	อ.ปางศิลาทอง	-	-	๒,๑๕๐,๐๐๐	-	-	๒,๑๕๐,๐๐๐
๒.๒.๒๗๙ ชุดลอกคลองปลายนา ม.๓,๗ ต.ลานดอไม้โตก อ.โกสัมพีนคร	๑	๕	อ.โกสัมพีนคร	-	-	๔๙๕,๐๐๐	-	-	๔๙๕,๐๐๐
๒.๒.๒๘๐ ชุดลอกคลองส่งน้ำบ้านคลองสีนวลเหนือ บริเวณคลองส่งน้ำบ้านคลองสีนวลเหนือ - บ้านดินดง ม.๗ ต.อัมรินทร์ อ.เมืองกำแพงเพชร	๑	๕	อ.เมืองกำแพงเพชร	-	-	๑๕๗,๐๐๐	-	-	๑๕๗,๐๐๐
๒.๒.๒๘๑ โครงการชุดลอกคลอง จากถนนคำ - บ้านนายบั้ง หมู่ที่ ๗-๖ ต.แสนตอ อ.ชาตุมุณี	๑	๕	อ.ชาตุมุณี	-	-	๔๗๓,๐๐๐	-	-	๔๗๓,๐๐๐
๒.๒.๒๘๒ ชุดลอกคลองวังเจ้า-อ่างเก็บน้ำคลองเจริญ (คลองตาพัน) ม.๑๖ ต.วังแหม อ.คลองขลุง	๑	๕	อ.คลองขลุง	-	-	๓๒๖,๐๐๐	-	-	๓๒๖,๐๐๐

บัญชีรายชุดโครงการ			หน่วย ดำเนินการ	งบประมาณดำเนินการ					
แผนงาน/โครงการ	แหล่ง งปม.	ยุทธ ศาสตร์ ชาติ		พ.ศ. ๒๕๖๑	พ.ศ. ๒๕๖๒	พ.ศ. ๒๕๖๓	พ.ศ. ๒๕๖๔	พ.ศ. ๒๕๖๕	พ.ศ. ๒๕๖๑-๒๕๖๕
๒.๒.๒๘๓ ก่อสร้างฝายน้ำล้น คลส.(มข.๒๗) แบบมีสะพานข้าม) ม.๓ ต.วังคอง อ.พราณกระต่าย	๑	๕	อ.พราณกระต่าย	-	-	๕๐๐,๐๐๐	-	-	๕๐๐,๐๐๐
๒.๒.๒๘๔ ขุดสระกักเก็บน้ำสาธารณะ ม.๒๘ ต.คลองน้ำไหล อ.คลองลาน	๑	๕	อ.คลองลาน	-	-	๒๑๔,๐๐๐	-	-	๒๑๔,๐๐๐
๒.๒.๒๘๕ ขุดบ่อบาดาลเพื่อการเกษตร ม.๖ ต.หินตาด อ.ปางศิลาทอง	๑	๕	อ.ปางศิลาทอง	-	-	๕๐๐,๐๐๐	-	-	๕๐๐,๐๐๐
๒.๒.๒๘๖ ขุดสระกักเก็บน้ำ ม.๗ ต.โกสัมพีนคร อ.โกสัมพีนคร	๑	๕	อ.โกสัมพีนคร	-	-	๕๐๐,๐๐๐	-	-	๕๐๐,๐๐๐
๒.๒.๒๘๗ โครงการขุดลอกคลองจากคลองท่าพระ ม.๔ ต.เกาะตาล อ.ขาณุฯ	๑	๕	อ.ขาณุวรลักษบุรี	-	-	๘๐๐,๐๐๐	-	-	๘๐๐,๐๐๐
๒.๒.๒๘๘ ขุดลอกคลองเนินบ่อ-บ่อสามัคคี ม.๑๑ ต.วังแหม อ.คลองขลุง	๑	๕	อ.คลองขลุง	-	-	๔๙๗,๐๐๐	-	-	๔๙๗,๐๐๐
๒.๒.๒๘๙ ขุดลอกสระเก็บน้ำเพื่อการเกษตร ม.๘ ต.วังตะแบก อ.พราณกระต่าย	๑	๕	อ.พราณกระต่าย	-	-	๔๙๒,๐๐๐	-	-	๔๙๒,๐๐๐
๒.๒.๒๙๐ ก่อสร้างฝายกักเก็บน้ำ คลส. คลองปลาร้า ม.๑๓ ต.คลองลานพัฒนา อ.คลองลาน	๑	๕	อ.คลองลาน	-	-	๕๐๐,๐๐๐	-	-	๕๐๐,๐๐๐
๒.๒.๒๙๑ ก่อสร้างฝายน้ำล้น (ลำคลองอ้านวย) ม.๓ ต.หินตาด อ.ปางศิลาทอง	๑	๕	อ.ปางศิลาทอง	-	-	๑,๐๓๑,๐๐๐	-	-	๑,๐๓๑,๐๐๐
๒.๒.๒๙๒ ขุดลอกหน้าฝายคลองวังขมภู ม.๒ ต.เพชรขมภู อ.โกสัมพีนคร	๑	๕	อ.โกสัมพีนคร	-	-	๒๗๕,๐๐๐	-	-	๒๗๕,๐๐๐
๒.๒.๒๙๓ โครงการขุดลอกคลองอแง ม.๓ ต.วังชะพลู อ.ขาณุฯ	๑	๕	อ.ขาณุวรลักษบุรี	-	-	๒๓๒,๐๐๐	-	-	๒๓๒,๐๐๐
๒.๒.๒๙๔ ขุดลอกคลองหนองยาว ม.๑ ต.หนองหัววัว อ.พราณกระต่าย	๑	๕	อ.พราณกระต่าย	-	-	๕๐๐,๐๐๐	-	-	๕๐๐,๐๐๐
๒.๒.๒๙๕ ขุดลอกคลองป่าตะแบก - ตอนบน ม.๒ ต.สักงาม อ.คลองลาน	๑	๕	อ.คลองลาน	-	-	๔๙๘,๐๐๐	-	-	๔๙๘,๐๐๐
๒.๒.๒๙๖ ก่อสร้างฝายน้ำล้นคลองปลายนา ม.๗ ต.ลานตอกไม้ตึก อ.โกสัมพีนคร	๑	๕	อ.โกสัมพีนคร	-	-	๔๙๘,๐๐๐	-	-	๔๙๘,๐๐๐
๒.๒.๒๙๗ โครงการขุดลอกคลองอแง ม.๕ ต.วังชะพลู อ.ขาณุฯ	๑	๕	อ.ขาณุวรลักษบุรี	-	-	๖๖๕,๐๐๐	-	-	๖๖๕,๐๐๐
๒.๒.๒๙๘ ขุดลอกสระเก็บน้ำหนองปลัดทอง ม.๑ ต.ห้วยยั้ง อ.พราณกระต่าย	๑	๕	อ.พราณกระต่าย	-	-	๕๐๐,๐๐๐	-	-	๕๐๐,๐๐๐
๒.๒.๒๙๙ ก่อสร้างฝายแบบ มข.๒๕๒๗ (คลองไล่ไก่ช่วงที่ ๑) ม.๗ ต.สักงาม อ.คลองลาน	๑	๕	อ.คลองลาน	-	-	๓๕๙,๐๐๐	-	-	๓๕๙,๐๐๐
๒.๒.๓๐๐ ขุดสระน้ำสาธารณะหนองไผ่ ม.๗ ต.โกสัมพีนคร อ.โกสัมพีนคร	๑	๕	อ.โกสัมพีนคร	-	-	๕๐๐,๐๐๐	-	-	๕๐๐,๐๐๐
๒.๒.๓๐๑ โครงการขุดลอกคลองห้วยทราย ม.๖ ต.บ่อถ้ำ อ.ขาณุฯ	๑	๕	อ.ขาณุวรลักษบุรี	-	-	๔๙๓,๐๐๐	-	-	๔๙๓,๐๐๐
๒.๒.๓๐๒ ขุดลอกคลองเพื่อการเกษตร (ช่วงที่ ๑) ม.๙ ต.เขาศิริส อ.พราณกระต่าย	๑	๕	อ.พราณกระต่าย	-	-	๕๗๙,๐๐๐	-	-	๕๗๙,๐๐๐

บัญชีรายชุดโครงการ			หน่วย ดำเนินการ	งบประมาณดำเนินการ					
แผนงาน/โครงการ	แหล่ง งปม.	ยุทธ ศาสตร์ ชาติ		พ.ศ. ๒๕๖๑	พ.ศ. ๒๕๖๒	พ.ศ. ๒๕๖๓	พ.ศ. ๒๕๖๔	พ.ศ. ๒๕๖๕	พ.ศ. ๒๕๖๑-๒๕๖๕
๒.๒.๓๐๓ โครงการชุดลอกคลองส่องตาแล ม.๑๒ ต.บ่อถ้ำ อ.เขาฉกา	๑	๕	อ.ชาวนวล ลักขุบุรี	-	-	๔๐๖,๐๐๐	-	-	๔๐๖,๐๐๐
๒.๒.๓๐๔ าดคคองกรีต ค.ส.ล.คลอง หมู่ที่ ๓ บ้านคลองพิโก (ช่วงที่ ๑) ม. ๓ ต.คลองพิไกร อ.พรานกระต่าย	๑	๕	อ.พราน กระต่าย	-	-	๔๙๐,๐๐๐	-	-	๔๙๐,๐๐๐
๒.๒.๓๐๕ โครงการชุดลอกคลองระกำ - โนนอาจารย์ ม.๔ ต.แสนตอ อ.เขาฉกา	๑	๕	อ.ชาวนวล ลักขุบุรี	-	-	๒๐๕,๐๐๐	-	-	๒๐๕,๐๐๐
๒.๒.๓๐๖ ชุดลอกคลองชะนาว (ช่วงที่ ๑) ม.๑๐ ต.ถ้ำกระต่ายทอง อ.พรานกระต่าย	๑	๕	อ.พราน กระต่าย	-	-	๕๐๐,๐๐๐	-	-	๕๐๐,๐๐๐
๒.๒.๓๐๗ โครงการชุดลอกคลองแอง จาก ไร่นายสมศักดิ์ ปานกลีบ - ไร่นาย ชุมพล กฤษดี ม.๑๕ ต.วังชะพลู อ.เขาฉกา	๑	๕	อ.ชาวนวล ลักขุบุรี	-	-	๓๙๓,๐๐๐	-	-	๓๙๓,๐๐๐
๒.๒.๓๐๘ ชุดสระเก็บน้ำเพื่อการเกษตร ม.๑๑ ต.ท่าไม้ อ.พรานกระต่าย	๑	๕	อ.พราน กระต่าย	-	-	๕๐๐,๐๐๐	-	-	๕๐๐,๐๐๐
๒.๒.๓๐๙ โครงการชุดลอกคลอง (คลอง หนองแสง-ตำบลป่าดูลาย) ม.๘ ต. ปางมะค่า อ.เขาฉกา	๑	๕	อ.ชาวนวล ลักขุบุรี	-	-	๕๐๐,๐๐๐	-	-	๕๐๐,๐๐๐
๒.๒.๓๑๐ โครงการชุดลอกคลอง จากนา นายสมบัติ สมศรีใส - นานายทอง ไบ เกสรสุวิวงศ์ ม.๑๐ ต.วังชะพลู อ.เขาฉกา	๑	๕	อ.ชาวนวล ลักขุบุรี	-	-	๒๑๔,๐๐๐	-	-	๒๑๔,๐๐๐
๒.๒.๓๑๑ โครงการชุดลอกคลองวังน้ำวน จากฝายแก้มลิง - ฝายนายกอง ม.๑๑ ต.วังชะพลู อ.เขาฉกา	๑	๕	อ.ชาวนวล ลักขุบุรี	-	-	๑๖๗,๐๐๐	-	-	๑๖๗,๐๐๐
๒.๒.๓๑๒ ชุดลอกคลองสายข้างวัดใหม่ ส่องตาแล ม.๑๒ ต.บ่อถ้ำ อ.เขาฉกา	๑	๕	อ.ชาวนวล ลักขุบุรี	-	-	๑๑๒,๐๐๐	-	-	๑๑๒,๐๐๐
๒.๒.๓๑๓ ชุดลอกคลอง ม. ๕ ต.วังหามแห อ.เขาฉกา	๑	๕	อ.ชาวนวล ลักขุบุรี	-	-	๔๙๙,๐๐๐	-	-	๔๙๙,๐๐๐
๒.๒.๓๑๔ ชุดลอกบึงวังต้นน้ำ ม.๑ ต.ลานดอกไม้ตอ อ.โกสัมพีนคร	๑	๕	อ.โกสัมพีน คร	-	-	๙,๐๐๐,๐๐๐	-	-	๙,๐๐๐,๐๐๐
๒.๒.๓๑๕ ชุดลอกคลองไหลระกำ ม. ๗ ต.ลานดอกไม้ อ.เมืองกำแพงเพชร	๑	๕	อ.เมือง กำแพงเพชร	-	-	๕๐๐,๐๐๐	-	-	๕๐๐,๐๐๐
๒.๒.๓๑๖ ก่อสร้างท่อลอดเหลี่ยมคอนกรีต เสริมเหล็ก บริเวณบ้านตีนตง - บ้านคลองสินवलเหนือ (สายนาผู้ พัน) ม.๗ ต.ท่ามรงค์ อ.เมืองกำแพงเพชร	๑	๕	อ.เมือง กำแพงเพชร	-	-	๔๙๕,๐๐๐	-	-	๔๙๕,๐๐๐
๒.๒.๓๑๗ ชุดลอกคลองสายย้ายเจ๊ก จากนา ผู้ใหญ่ศราวุฒิ ถึงนา นายบุญส่ง คันคร ม.๗ ต.แสนตอ อ.เขาฉกา	๑	๕	อ.ชาวนวล ลักขุบุรี	-	-	๒๕๒,๐๐๐	-	-	๒๕๒,๐๐๐
๒.๒.๓๑๘ ชุดลอกคลองส่งน้ำและวัชพืชสาย สามแยก-หนองนกชุม ม.๑๐ ต.วังแหม อ.คลองขลุง	๑	๕	อ.คลองขลุง	-	-	๔๓๗,๐๐๐	-	-	๔๓๗,๐๐๐
๒.๒.๓๑๙ ชุดสระเพื่อกักเก็บน้ำ ม.๓ ต.พรานกระต่าย อ.พรานกระต่าย	๑	๕	อ.พราน กระต่าย	-	-	๓๒๘,๐๐๐	-	-	๓๒๘,๐๐๐

บัญชีรายชุดโครงการ			หน่วย คำนวณ การ	งบประมาณดำเนินการ						
แผนงาน/โครงการ	แหล่ง งปม.	ยุทธ ศาสตร์ ชาติ		พ.ศ. ๒๕๖๑	พ.ศ. ๒๕๖๒	พ.ศ. ๒๕๖๓	พ.ศ. ๒๕๖๔	พ.ศ. ๒๕๖๕	พ.ศ. ๒๕๖๑-๒๕๖๕	
๒.๒.๓๒๐	ก่อสร้างท่อระบายน้ำ ม.๖ ต.มหาชัย อ.ไทรंगาม	๑	๕	อ.ไทรंगาม	-	-	๓๐๐,๐๐๐	-	-	๓๐๐,๐๐๐
๒.๒.๓๒๑	ขุดลอกคลองพร้อมวางท่อระบาย น้ำ ม. ๘ (สระหลวง ม. ๘ ถึงไร่สวรรค์โปรด) ต.ประชาสุขสันต์ อ.ลานกระบือ	๑	๕	อ.ลาน กระบือ	-	-	๒๒๘,๐๐๐	-	-	๒๒๘,๐๐๐
๒.๒.๓๒๒	ขุดลอกคลองน้ำไหล บ้านคลอง น้ำไหล ม.๑ ต.คลองน้ำไหล อ.คลองลาน	๑	๕	อ.คลองลาน	-	-	๕๐๐,๐๐๐	-	-	๕๐๐,๐๐๐
๒.๒.๓๒๓	ซ่อมแซมคานคอนกรีตสายหนอง อีตา ม.๑๐ต.ทุ่งทอง อ.ทรายทองวัฒนา	๑	๕	อ.ทรายทอง วัฒนา	-	-	๘๑๓,๐๐๐	-	-	๘๑๓,๐๐๐
๒.๒.๓๒๔	ก่อสร้างฝายน้ำล้น (ลำคลอง หนองหิน) ม.๖ ต.หินดาด อ.ปางศิลาทอง	๑	๕	อ.ปางศิลา ทอง	-	-	๑,๐๓๑,๐๐๐	-	-	๑,๐๓๑,๐๐๐
๒.๒.๓๒๕	ขุดลอกคลองบ้านโพธิ์เอน ม.๔ ต.เทพนิมิต อ.บึงสามัคคี	๑	๕	อ.บึงสามัคคี	-	-	๑,๕๐๐,๐๐๐	-	-	๑,๕๐๐,๐๐๐
๒.๒.๓๒๖	คานคอนกรีตป้องกันตลิ่งพังในบึง สาธารณะ ม.๔ ต.เพชรชมพู อ. โกสัมพีนคร	๑	๕	อ.โกสัมพี นคร	-	-	๒๗๕,๐๐๐	-	-	๒๗๕,๐๐๐
๒.๒.๓๒๗	ขุดลอกอ่างเก็บน้ำทุ่งสวรรค์ พร้อม อาคารประกอบ ม.๒ ต.คลองสมบูรณ์ อ.คลองขลุง	๑	๕	อ.คลองขลุง	-	-	๒๐,๐๐๐,๐๐๐	-	-	๒๐,๐๐๐,๐๐๐
๒.๒.๓๒๘	ขุดแก้มลิงป่ามะนาว ม.๑๑ ต.หินดาด อ.ปางศิลาทอง	๑	๕	อ.ปางศิลา ทอง	-	-	๕๐๐,๐๐๐	-	-	๕๐๐,๐๐๐
๒.๒.๓๒๙	ก่อสร้างท่อเหลี่ยมคอนกรีตเสริม เหล็กบ้านสันติสุข ม.๔ ต.คลองแม่ลาย อ.เมืองกำแพงเพชร	๑	๕	อ.เมือง กำแพงเพชร	-	-	๓๙๘,๐๐๐	-	-	๓๙๘,๐๐๐
๒.๒.๓๓๐	ขุดลอกคลอง ม.๖ ต.วังหมแห อ.ขานูฯ	๑	๕	อ.ขานูวร ลักบุรี	-	-	๔๙๘,๐๐๐	-	-	๔๙๘,๐๐๐
๒.๒.๓๓๑	ขุดลอกสระเก็บน้ำ ม.๕ ต.วังควง อ.พรานกระต่าย	๑	๕	อ.พราน กระต่าย	-	-	๓๙๓,๐๐๐	-	-	๓๙๓,๐๐๐
๒.๒.๓๓๒	ขุดลอกคลองส่งน้ำ เพื่อการเกษตร ม.๘ ต.หนองคล้า อ.ไทรंगาม	๑	๕	อ.ไทรंगาม	-	-	๓๐๐,๐๐๐	-	-	๓๐๐,๐๐๐
๒.๒.๓๓๓	ขุดลอกบึงลำมะโกรก ม.๒ ต.หนองหลวง อ.ลานกระบือ	๑	๕	อ.ลาน กระบือ	-	-	๕,๐๐๐,๐๐๐	-	-	๕,๐๐๐,๐๐๐
๒.๒.๓๓๔	ขุดลอกคลองน้ำไหล บ้านท่าข้าม สามัคคี ม.๕ ต.คลองลานพัฒนา อ.คลองลาน	๑	๕	อ.คลองลาน	-	-	๕๐๐,๐๐๐	-	-	๕๐๐,๐๐๐
๒.๒.๓๓๕	ก่อสร้างคานคอนกรีต ม. ๑๐ บริเวณคลอง R ๓ ถึงถนนลาดยาง เส้นทุ่งสนุน-มหาชัย ต.ทุ่งทอง อ.ทรายทองวัฒนา	๑	๕	อ.ทรายทอง วัฒนา	-	-	๒๙๐,๐๐๐	-	-	๒๙๐,๐๐๐
๒.๒.๓๓๖	ขุดลอกคลองสายนานาชาติ แสน หาร- หลังเทศบาลหลังเก่า ม.๖ ตระหน อ.บึงสามัคคี	๑	๕	อ.บึงสามัคคี	-	-	๒๙๖,๐๐๐	-	-	๒๙๖,๐๐๐
๒.๒.๓๓๗	คานคอนกรีตคลองวังชมพู ม. ๙ ต.ลานดอกไม้ อ.โกสัมพีนคร	๑	๕	อ.โกสัมพี นคร	-	-	๔๙๗,๐๐๐	-	-	๔๙๗,๐๐๐

บัญชีรายชุดโครงการ			หน่วย ดำเนินการ	งบประมาณดำเนินการ					
แผนงาน/โครงการ	แหล่ง งปม.	ยุทธ ศาสตร์ ชาติ		พ.ศ. ๒๕๖๑	พ.ศ. ๒๕๖๒	พ.ศ. ๒๕๖๓	พ.ศ. ๒๕๖๔	พ.ศ. ๒๕๖๕	พ.ศ. ๒๕๖๑-๒๕๖๕
๒.๒.๓๓๘ แก้มลิงคลองอ้อ่าง บ้านอ่างทอง ม.๑๑ ต.วังไทร อ.คลองขลุง	๑	๕	อ.คลองขลุง	-	-	๘,๐๐๐,๐๐๐	-	-	๘,๐๐๐,๐๐๐
๒.๒.๓๓๙ ขุดลอกแก้มลิง ม. ๘ ต.วังหามแห อ.ชาณุา	๑	๕	อ.ชาณุว ร ล ัก ษ บุ รี	-	-	๔๗๑,๐๐๐	-	-	๔๗๑,๐๐๐
๒.๒.๓๔๐ ก่อสร้างอาคารบังคับน้ำพร้อม ประตูเปิด-ปิดน้ำ (บริเวณคลอง ส่งน้ำ เข้มอง ๑๐)ม.๙ ต.เทพนคร อ.เมืองกำแพงเพชร	๑	๕	อ.เมือง ก ำ ม เพ ง เพ ช ร	-	-	๕๙๘,๐๐๐	-	-	๕๙๘,๐๐๐
๒.๒.๓๔๑ ลอกคลองสะพานดิน ม.๗ ต.วังหามแห อ.ชาณุา	๑	๕	อ.ชาณุว ร ล ัก ษ บุ รี	-	-	๑,๘๗๓,๐๐๐	-	-	๑,๘๗๓,๐๐๐
๒.๒.๓๔๒ ขุดลอกคลองสะพานที่ ๒ สะพานองแดง ม.๔ ต.วังตะแบก อ.พรานกระต่าย	๑	๕	อ.พราน กระ ต่าย	-	-	๓๘๐,๐๐๐	-	-	๓๘๐,๐๐๐
๒.๒.๓๔๓ ขุดลอกคลองส่งน้ำเพื่อการเกษตร ม.๓ ต.หนองแม่แตง อ.ไทรงาม	๑	๕	อ.ไทรงาม	-	-	๔๐๐,๐๐๐	-	-	๔๐๐,๐๐๐
๒.๒.๓๔๔ ขุดลอกคลองไส้ไก่ ม.๑ ต.ประจักษ์สุนันต์ อ.ลานกระบือ	๑	๕	อ.ลาน กระ บือ	-	-	๕๐๐,๐๐๐	-	-	๕๐๐,๐๐๐
๒.๒.๓๔๕ ขุดลอกคลองเตย บ้านสวนส้ม ม.๒ ต.คลองลานพัฒนา อ.คลองลาน	๑	๕	อ.คลองลาน	-	-	๕๐๐,๐๐๐	-	-	๕๐๐,๐๐๐
๒.๒.๓๔๖ ขุดลอกคลองส่งน้ำเพื่อการเกษตร สาย คพต. ม.๔ ต.ถาวรวัฒนา อ.พรายทองวัฒนา	๑	๕	อ.พรายทอง วัต ตนา	-	-	๕๐๐,๐๐๐	-	-	๕๐๐,๐๐๐
๒.๒.๓๔๗ ก่อสร้างท่อระบายน้ำในหมู่บ้าน ม.๘ ต.วังชะโอน อ.บึงสามัคคี	๑	๕	อ.บึงสามัคคี	-	-	๔๐๐,๐๐๐	-	-	๔๐๐,๐๐๐
๒.๒.๓๔๘ ก่อสร้างท่อลอดเหลี่ยม ม.๑๔ ต.โกสัมพีนคร	๑	๕	อ.โกสัมพ ี น คร	-	-	๕๐๐,๐๐๐	-	-	๕๐๐,๐๐๐
๒.๒.๓๔๙ ปรับปรุงคลองแขง พร้อม อาคารประกอบ ม.๒ ต.ธำมรงค์ อ.เมืองกำแพงเพชร	๑	๕	อ.เมือง ก ำ ม เพ ง เพ ช ร	-	-	๓๐,๐๐๐,๐๐๐	-	-	๓๐,๐๐๐,๐๐๐
๒.๒.๓๕๐ ขุดลอกแก้มลิง ม. ๗ ต.ธำมรงค์ อ.เมืองกำแพงเพชร	๑	๕	อ.เมือง ก ำ ม เพ ง เพ ช ร	-	-	๔๖๕,๐๐๐	-	-	๔๖๕,๐๐๐
๒.๒.๓๕๑ วางท่อระบายน้ำคอนกรีตเสริม เหล็ก ชนิดเหลี่ยม (สายหมู่ที่ ๑๔ เชื่อมหมู่ที่ ๑๕) ม. ๑๔ และ ม. ๑๖ ต.เทพนคร อ.เมืองกำแพงเพชร	๑	๕	อ.เมือง ก ำ ม เพ ง เพ ช ร	-	-	๑,๔๖๙,๐๐๐	-	-	๑,๔๖๙,๐๐๐
๒.๒.๓๕๒ ขุดลอกคลองปอกระบก ม.๑๗ ต.บ่อถ้ำ อ.ชาณุา	๑	๕	อ.ชาณุว ร ล ัก ษ บุ รี	-	-	๑,๕๐๘,๐๐๐	-	-	๑,๕๐๘,๐๐๐
๒.๒.๓๕๓ แก้มลิงเพื่อกักเก็บน้ำทำ การเกษตรพร้อมทำฝายน้ำล้น ม.๔ ต.หนองหัววัว อ.พรานกระต่าย	๑	๕	อ.พราน กระ ต่าย	-	-	๕๐๐,๐๐๐	-	-	๕๐๐,๐๐๐
๒.๒.๓๕๔ ขุดลอกคลองส่งน้ำเพื่อ การเกษตร ม.๔ ต.หนองแม่แตง อ.ไทรงาม	๑	๕	อ.ไทรงาม	-	-	๔๐๐,๐๐๐	-	-	๔๐๐,๐๐๐
๒.๒.๓๕๕ ขุดลอกสะพานหลวง ม.๖ ต.หนองหลวง อ.ลานกระบือ	๑	๕	อ.ลาน กระ บือ	-	-	๑,๙๕๒,๐๐๐	-	-	๑,๙๕๒,๐๐๐
๒.๒.๓๕๖ ขุดขยายสระเก็บน้ำ บ้านทรัพย์ เจริญ ม.๘ ต.สังขาม อ.คลองลาน	๑	๕	อ.คลองลาน	-	-	๔๙๘,๐๐๐	-	-	๔๙๘,๐๐๐

บัญชีรายชุดโครงการ			หน่วย คำนวณ การ	งบประมาณดำเนินการ					
แผนงาน/โครงการ	แหล่ง งปม.	ยุทธ ศาสตร์ ชาติ		พ.ศ. ๒๕๖๑	พ.ศ. ๒๕๖๒	พ.ศ. ๒๕๖๓	พ.ศ. ๒๕๖๔	พ.ศ. ๒๕๖๕	พ.ศ. ๒๕๖๑-๒๕๖๕
๒.๒.๓๕๗ ชุดลอกคลองส่งน้ำเพื่อ การเกษตรภายในหมู่บ้าน ม.๘ ต.ถาวรวัฒนา อ.ทรายทองวัฒนา	๑	๕	อ.ทรายทอง วัฒนา	-	-	๕๐๐,๐๐๐	-	-	๕๐๐,๐๐๐
๒.๒.๓๕๘ วางท่อระบายน้ำ ม.๙ ต.บึงสามัคคี อ.บึงสามัคคี	๑	๕	อ.บึงสามัคคี	-	-	๑,๕๐๐,๐๐๐	-	-	๑,๕๐๐,๐๐๐
๒.๒.๓๕๙ ฝายคอนกรีตคลองวังขมภู ม. ๗ ต.ลานดอกไม้ตก อ.โกสัมพีนคร	๑	๕	อ.โกสัมพีน คร	-	-	๔๙๗,๐๐๐	-	-	๔๙๗,๐๐๐
๒.๒.๓๖๐ ชุดลอกคลองสายทำน้ำอ้อย ม. ๘ ต.วังหามแห อ.ขามเฒ่า	๑	๕	อ.ขามเฒ่า ลักขบุรี	-	-	๖๖๕,๐๐๐	-	-	๖๖๕,๐๐๐
๒.๒.๓๖๑ ชุดลอกกระน้ำจะเข้ตัวน ม. ๗ ต. อำมรงค์ อ.เมืองกำแพงเพชร	๑	๕	อ.เมือง กำแพงเพชร	-	-	๔๘๖,๐๐๐	-	-	๔๘๖,๐๐๐
๒.๒.๓๖๒ ชุดสระเก็บน้ำ ม.๖ ต.วังหามแห อ.ขามเฒ่า	๑	๕	อ.ขามเฒ่า ลักขบุรี	-	-	๔๙๔,๐๐๐	-	-	๔๙๔,๐๐๐
๒.๒.๓๖๓ ชุดลอกคลองส่งน้ำ ม.๑ ต.ห้วยยั้ง อ.พรานกระต่าย	๑	๕	อ.พราน กระต่าย	-	-	๔๙๘,๐๐๐	-	-	๔๙๘,๐๐๐
๒.๒.๓๖๔ ชุดลอกคลองส่งน้ำเพื่อการเกษตร ม.๖ ต.หนองแม่แตง อ.ไทรงาม	๑	๕	อ.ไทรงาม	-	-	๕๐๐,๐๐๐	-	-	๕๐๐,๐๐๐
๒.๒.๓๖๕ ก่อสร้างฝายน้ำล้น ม.๑ ต.ช่องลม อ.ลานกระบือ	๑	๕	อ.ลาน กระบือ	-	-	๕๐๐,๐๐๐	-	-	๕๐๐,๐๐๐
๒.๒.๓๖๖ ชุดลอกคลอง เกษะร้อย-แม่จาวี (ช่วงมอตาหัง) บ้านสักงาม ม.๑ ต.สักงาม อ.คลองลาน	๑	๕	อ.คลองลาน	-	-	๔๙๔,๐๐๐	-	-	๔๙๔,๐๐๐
๒.๒.๓๖๗ ชุดลอกคลองชลประทาน R ๓ จากบริเวณหลังท่อลอดเหลี่ยม ม. ๔ ถึงประตูน้ำ ม. ๓ บ้านคลองตันไทร ต.ทุ่งทอง อ.ทรายทองวัฒนา	๑	๕	อ.ทรายทอง วัฒนา	-	-	๒,๔๕๗,๐๐๐	-	-	๒,๔๕๗,๐๐๐
๒.๒.๓๖๘ ชุดแก้มลิงกักเก็บน้ำเพื่อ การเกษตรจากหลังบ้านผู้ใหญ่ ชาติถึงบ้านนางเกศรินทร์ ม.๓ ต.เทพนิมิต อ.บึงสามัคคี	๑	๕	อ.บึงสามัคคี	-	-	๔๙๗,๐๐๐	-	-	๔๙๗,๐๐๐
๒.๒.๓๖๙ ก่อสร้างฝายน้ำล้นในลำคลอง หนองปิง ม.๑๔ ต.โกสัมพีนคร อ.โกสัมพีนคร	๑	๕	อ.โกสัมพีน คร	-	-	๕๐๐,๐๐๐	-	-	๕๐๐,๐๐๐
๒.๒.๓๗๐ ชุดลอกคลองตาลาย ม. ๑๖ ต.หินดาด อ.ปางศิลาทอง	๑	๕	อ.ปางศิลา ทอง	-	-	๕๐๐,๐๐๐	-	-	๕๐๐,๐๐๐
๒.๒.๓๗๑ ชุดแก้มลิงในลำคลองแยงช่วง อาคารอนุประสงค์ หมู่บ้าน คลองสีนวลเหนือ ม.๗ ต.อำมรงค์ อ.เมืองกำแพงเพชร	๑	๕	อ.เมือง กำแพงเพชร	-	-	๔๕๕,๐๐๐	-	-	๔๕๕,๐๐๐
๒.๒.๓๗๒ ชุดลอกสระน้ำ (จุดวัดอ่างหิน เพลิง) ม.๑๒ ต.ปางมะค่า อ. ขามเฒ่า	๑	๕	อ.ขามเฒ่า ลักขบุรี	-	-	๕๐๐,๐๐๐	-	-	๕๐๐,๐๐๐
๒.๒.๓๗๓ ชุดลอกคลองเพื่อการเกษตร (ช่วงที่ ๑) ม.๑๗ ต.เขาศิริส อ.พรานกระต่าย	๑	๕	อ.พราน กระต่าย	-	-	๔๙๙,๐๐๐	-	-	๔๙๙,๐๐๐
๒.๒.๓๗๔ ชุดลอกคลองส่งน้ำเพื่อการเกษตร ม.๘ ต.หนองทอง อ.ไทรงาม	๑	๕	อ.ไทรงาม	-	-	๔๐๐,๐๐๐	-	-	๔๐๐,๐๐๐
๒.๒.๓๗๕ ลอกคลองเมือง หมู่ ๓ ถึง หมู่ ๘ บ้านบึงพระนางทอง ต.ช่องลม อ.ลานกระบือ	๑	๕	อ.ลาน กระบือ	-	-	๕๐๐,๐๐๐	-	-	๕๐๐,๐๐๐

บัญชีรายชุดโครงการ			หน่วย ดำเนินการ	งบประมาณดำเนินการ						
แผนงาน/โครงการ	แหล่ง งปม.	ยุทธ ศาสตร์ ชาติ		พ.ศ. ๒๕๖๑	พ.ศ. ๒๕๖๒	พ.ศ. ๒๕๖๓	พ.ศ. ๒๕๖๔	พ.ศ. ๒๕๖๕	พ.ศ. ๒๕๖๑-๒๕๖๕	
๒.๒.๓๗๖	ก่อสร้างฝายกักเก็บน้ำ คลส. ลำคลองตาบาม.๖ ต.คลองลาน พัฒนา อ.คลองลาน	๑	๕	อ.คลองลาน	-	-	๕๐๐,๐๐๐	-	-	๕๐๐,๐๐๐
๒.๒.๓๗๗	ขุดลอกคลองชลประทาน R ๓ บริเวณกลุ่มไทย ถึง ตำบลพาน ทอง ม.๑๐ ต.ทุ่งทอง อ.ทรายทองวัฒนา	๑	๕	อ.ทรายทอง วัฒนา	-	-	๓,๓๙๖,๐๐๐	-	-	๓,๓๙๖,๐๐๐
๒.๒.๓๗๘	ขุดลอกคลองสายนาบางสุนันท์ สมาวงศ์ - นานายบรรจง กันหา ม.๖ ต.ระหาน อ.บึงสามัคคี	๑	๕	อ.บึงสามัคคี	-	-	๔๙๙,๐๐๐	-	-	๔๙๙,๐๐๐
๒.๒.๓๗๙	ตาดคอนกรีตคลองวังชมพู ม. ๕ ต.ลานดอกไม้ ต.โกสัมพีนคร	๑	๕	อ.โกสัมพี นคร	-	-	๔๙๗,๐๐๐	-	-	๔๙๗,๐๐๐
๒.๒.๓๘๐	ขุดลอกคลองระบายน้ำ (สายคลองสีนวล-หนองโมก พัฒนา) ม. ๖,๘ ต.อำมรงค์ อ.เมืองกำแพงเพชร	๑	๕	อ.เมือง กำแพงเพชร	-	-	๓๖๖,๐๐๐	-	-	๓๖๖,๐๐๐
๒.๒.๓๘๑	ขุดลอกสระน้ำตะเฝ็ดวัน ม. ๗ ต.อำมรงค์ อ.เมืองกำแพงเพชร	๑	๕	อ.เมือง กำแพงเพชร	-	-	๔๘๖,๐๐๐	-	-	๔๘๖,๐๐๐
๒.๒.๓๘๒	โครงการขุดลอกสระน้ำ (สระพัฒนาที่ดิน) ม.๒๐ ต.ปางมะค่า อ.ขามเฒ่า	๑	๕	อ.ขามเฒ่า ลี้ขุบุรี	-	-	๕๐๐,๐๐๐	-	-	๕๐๐,๐๐๐
๒.๒.๓๘๓	ตาดคอนกรีต ค.ส.ล.คลอง ม. ๑ ต.คลองพิไกร อ.พรานกระต่าย	๑	๕	อ.พราน กระต่าย	-	-	๔๙๐,๐๐๐	-	-	๔๙๐,๐๐๐
๒.๒.๓๘๔	ขุดลอกคลองส่งน้ำเพื่อการเกษตร สายทุ่งปรือ-บ้านวังโชน ม.๘ ต.หนองคล้า อ.โทรงาม	๑	๕	อ.โทรงาม	-	-	๔๖๙,๐๐๐	-	-	๔๖๙,๐๐๐
๒.๒.๓๘๕	ก่อสร้างฝายน้ำล้น ม.๒๕๒๗ (บริเวณไร่นา นายคำ สุภา) ม.๗ ต.โป่งน้ำร้อน อ.คลองลาน	๑	๕	อ.คลองลาน	-	-	๖๔๒,๐๐๐	-	-	๖๔๒,๐๐๐
๒.๒.๓๘๖	ขุดลอกคลอง - ปอพาน จากที่ นายวิสัยเข้มทอง ถึงตลอด เหลี่ยมที่นายสมพงษ์ มณีวรรณ ม.๖ ต.วังชะโอน อ.บึงสามัคคี	๑	๕	อ.บึงสามัคคี	-	-	๘๗๐,๐๐๐	-	-	๘๗๐,๐๐๐
๒.๒.๓๘๗	ก่อสร้างฝายน้ำล้น ม.๒๕ ต.โกสัมพีนคร อ.โกสัมพีนคร	๑	๕	อ.โกสัมพี นคร	-	-	๕๐๐,๐๐๐	-	-	๕๐๐,๐๐๐
๒.๒.๓๘๘	ขุดลอกแก้มลิงลำคลองขลุง ม. ๔ ต.หินดาด อ.ปางศิลาทอง	๑	๕	อ.ปางศิลา ทอง	-	-	๒,๐๐๐,๐๐๐	-	-	๒,๐๐๐,๐๐๐
๒.๒.๓๘๙	ขุดแก้มลิงในลำคลองแยง ม. ๗ ต.อำมรงค์ อ.เมืองกำแพงเพชร	๑	๕	อ.เมือง กำแพงเพชร	-	-	๔๕๕,๐๐๐	-	-	๔๕๕,๐๐๐
๒.๒.๓๙๐	โครงการขุดลอกสระน้ำ (จุดหลัง บ้านนายเด่น เขียวพริก) ม.๑๕ ต.ปางมะค่า อ.ขามเฒ่า	๑	๕	อ.ขามเฒ่า ลี้ขุบุรี	-	-	๕๐๐,๐๐๐	-	-	๕๐๐,๐๐๐
๒.๒.๓๙๑	ขุดลอกคลองชะนาว (ช่วงที่ ๒) (บ้านนายทองม้น บัวฝ้าย - บ้านนายวิสุทธิ์ ถาวร) ม.๑๐ ต.ถ้ากระต่ายทอง อ.พรานกระต่าย	๑	๕	อ.พราน กระต่าย	-	-	๕๐๐,๐๐๐	-	-	๕๐๐,๐๐๐
๒.๒.๓๙๒	ขุดสระกักเก็บน้ำเพื่อการเกษตร ม.๕ ต.หนองไม้กอง อ.โทรงาม	๑	๕	อ.โทรงาม	-	-	๑,๐๐๐,๐๐๐	-	-	๑,๐๐๐,๐๐๐
๒.๒.๓๙๓	ก่อสร้างฝายน้ำล้น ม.๒๕๒๗ ม. ๗ ต.คลองน้ำไหล อ.คลองลาน	๑	๕	อ.คลองลาน	-	-	๕๒๐,๐๐๐	-	-	๕๒๐,๐๐๐

บัญชีรายชุดโครงการ			หน่วย ดำเนิน การ	งบประมาณดำเนินการ					
แผนงาน/โครงการ	แหล่ง งปม.	ยุทธ ศาสตร์ ชาติ		พ.ศ. ๒๕๖๑	พ.ศ. ๒๕๖๒	พ.ศ. ๒๕๖๓	พ.ศ. ๒๕๖๔	พ.ศ. ๒๕๖๕	พ.ศ. ๒๕๖๑-๒๕๖๕
๒.๒.๓๙๔ เสริมดินคันคลองพร้อมลู่กรัง ม. ๙ ต.บึงสามัคคี อ.บึงสามัคคี	๑	๕	อ.บึงสามัคคี	-	-	๔,๐๐๐,๐๐๐	-	-	๔,๐๐๐,๐๐๐
๒.๒.๓๙๕ เรียงหินยาแนวป้องกันตลิ่ง ม.๒๕ ต.โกสัมพีนคร	๑	๕	อ.โกสัมพีนคร	-	-	๕๐๐,๐๐๐	-	-	๕๐๐,๐๐๐
๒.๒.๓๙๖ ขุดลอกคลองแขง ม. ๒-๔,๖,๗ ต.อำมรงค์ อ.เมืองกำแพงเพชร	๑	๕	อ.เมือง กำแพงเพชร	-	-	๑๒,๔๕๐,๐๐๐	-	-	๑๒,๔๕๐,๐๐๐
๒.๒.๓๙๗ ขุดลอกสระเพื่อสนับสนุนอาคาร น้ำใต้ดิน บ้านหนองช้างงาม ม.๘ ต.วังหามแห อ.ขาณุ	๑	๕	อ.ขาณุ ลักษ์บุรี	-	-	๔๓๔,๐๐๐	-	-	๔๓๔,๐๐๐
๒.๒.๓๙๘ ขุดลอกคลองปากน้ำลาด ม.๑๒ ต.ท่าไม้ อ.พรานกระต่าย	๑	๕	อ.พราน กระต่าย	-	-	๕๐๐,๐๐๐	-	-	๕๐๐,๐๐๐
๒.๒.๓๙๙ ขุดลอกคลองส่งน้ำเพื่อการเกษตร ม.๗ ต.หนองแม่แตง อ.ไทรงาม	๑	๕	อ.ไทรงาม	-	-	๕๐๐,๐๐๐	-	-	๕๐๐,๐๐๐
๒.๒.๔๐๐ ก่อสร้างฝายกักเก็บน้ำ คลส. ลำคลองพลุ ม.๑๕ ต.คลองลาน พัฒนา อ.คลองลาน	๑	๕	อ.คลองลาน	-	-	๕๐๐,๐๐๐	-	-	๕๐๐,๐๐๐
๒.๒.๔๐๑ ขุดลอกคลองเก็บกักน้ำ ม. ๑,๗ ต.เทพนิมิต อ.บึงสามัคคี	๑	๕	อ.บึงสามัคคี	-	-	๔๙๐,๐๐๐	-	-	๔๙๐,๐๐๐
๒.๒.๔๐๒ ขุดลอกคลองกระแง ม.๑ ต.โกสัมพีนคร อ.โกสัมพีนคร	๑	๕	อ.โกสัมพีนคร	-	-	๔๙๕,๐๐๐	-	-	๔๙๕,๐๐๐
๒.๒.๔๐๓ ขุดสระเก็บน้ำ ม. ๑ ต.วังหามแห อ.ขาณุ	๑	๕	อ.ขาณุ ลักษ์บุรี	-	-	๔๙๔,๐๐๐	-	-	๔๙๔,๐๐๐
๒.๒.๔๐๔ ขุดสระเพื่อกักเก็บน้ำ ม.๓ ต.พรานกระต่าย อ.พรานกระต่าย	๑	๕	อ.พราน กระต่าย	-	-	๔๙๑,๐๐๐	-	-	๔๙๑,๐๐๐
๒.๒.๔๐๕ ขุดลอกคลองส่งน้ำเพื่อการเกษตร ม.๘ ต.หนองแม่แตง อ.ไทรงาม	๑	๕	อ.ไทรงาม	-	-	๓๐๐,๐๐๐	-	-	๓๐๐,๐๐๐
๒.๒.๔๐๖ ขุดลอกลำคลองเตย ม.๒ ต.คลองลานพัฒนา อ.คลองลาน	๑	๕	อ.คลองลาน	-	-	๕๐๐,๐๐๐	-	-	๕๐๐,๐๐๐
๒.๒.๔๐๗ เจาะบ่อบาดาล ม. ๙ ต.วังชะโอน อ.บึงสามัคคี	๑	๕	อ.บึงสามัคคี	-	-	๓๐๐,๐๐๐	-	-	๓๐๐,๐๐๐
๒.๒.๔๐๘ ขุดลอกคลองแดงโม ม.๓ ต.โกสัมพีนคร อ.โกสัมพีนคร	๑	๕	อ.โกสัมพีนคร	-	-	๔๙๘,๐๐๐	-	-	๔๙๘,๐๐๐
๒.๒.๔๐๙ โครงการขุดลอกแก้มลิง ม.๔ ต.วังหามแห อ.ขาณุ	๑	๕	อ.ขาณุ ลักษ์บุรี	-	-	๔๒๑,๐๐๐	-	-	๔๒๑,๐๐๐
๒.๒.๔๑๐ วางท่อเหลี่ยม คลส. ม.๑๐ ต.วังควง อ.พรานกระต่าย	๑	๕	อ.พราน กระต่าย	-	-	๕๐๐,๐๐๐	-	-	๕๐๐,๐๐๐
๒.๒.๔๑๑ ขุดลอกคลองส่งน้ำเพื่อการเกษตร ม.๘ ต.หนองแม่แตง อ.ไทรงาม	๑	๕	อ.ไทรงาม	-	-	๕๐๐,๐๐๐	-	-	๕๐๐,๐๐๐
๒.๒.๔๑๒ ก่อสร้างฝายกักเก็บน้ำ คลส. บ้านคลองปิ่นโต ม.๑๑ ต.คองน้ำไหล อ.คลองลาน	๑	๕	อ.คลองลาน	-	-	๕๐๐,๐๐๐	-	-	๕๐๐,๐๐๐
๒.๒.๔๑๓ ขุดลอกคลองสายโรคคัดผัก ม. ๙ โคกกว้าง ม. ๙ บ้านใหม่คลอง ม่วง ต.ระหาน อ.บึงสามัคคี	๑	๕	อ.บึงสามัคคี	-	-	๔๙๙,๐๐๐	-	-	๔๙๙,๐๐๐
๒.๒.๔๑๔ ขุดลอกคลองมะเดื่อชุมพร ม.๔ต. โกสัมพีนคร อ.โกสัมพีนคร	๑	๕	อ.โกสัมพีนคร	-	-	๔๙๖,๐๐๐	-	-	๔๙๖,๐๐๐
๒.๒.๔๑๕ โครงการขุดลอกแก้มลิง ม.๕ ต.โค้งไผ่ อ.ขาณุ	๑	๕	อ.ขาณุ ลักษ์บุรี	-	-	๔๐๔,๐๐๐	-	-	๔๐๔,๐๐๐
๒.๒.๔๑๖ ก่อสร้าง Box culvert พร้อม ประตูเปิด-ปิด ม.๓ ต.วังตะแบก อ.พรานกระต่าย	๑	๕	อ.พราน กระต่าย	-	-	๕๐๐,๐๐๐	-	-	๕๐๐,๐๐๐

บัญชีรายชุดโครงการ			หน่วย ดำเนิน การ	งบประมาณดำเนินการ					
แผนงาน/โครงการ	แหล่ง งปม.	ยุทธ ศาสตร์ ชาติ		พ.ศ. ๒๕๖๑	พ.ศ. ๒๕๖๒	พ.ศ. ๒๕๖๓	พ.ศ. ๒๕๖๔	พ.ศ. ๒๕๖๕	พ.ศ. ๒๕๖๑-๒๕๖๕
๒.๒.๔๑๗ ชุดออกคลองส่งน้ำเพื่อการเกษตร ม.๘ ต.หนองแม่แตง อ.โพนงาม	๑	๕	อ.โพนงาม	-	-	๔๕๐,๐๐๐	-	-	๔๕๐,๐๐๐
๒.๒.๔๑๘ ชุดออกคลองเจริญบ้านท่ามะเขือ ม.๓ ต.สีกกาม อ.คลองลาน	๑	๕	อ.คลองลาน	-	-	๔๕๗,๐๐๐	-	-	๔๕๗,๐๐๐
๒.๒.๔๑๙ ชุดออกคลองบึงเพียง พร้อม ก่อสร้างกำแพงกันดิน ม.๑,๒,๕, ๑๐ ต.บึงสามัคคี อ.บึงสามัคคี	๑	๕	อ.บึงสามัคคี	-	-	๓,๒๓๙,๐๐๐	-	-	๓,๒๓๙,๐๐๐
๒.๒.๔๒๐ ชุดออกสระน้ำสาธารณะ ม.๘ ต.โกสัมพีนคร อ.โกสัมพีนคร	๑	๕	อ.โกสัมพีนคร	-	-	๔๕๕,๐๐๐	-	-	๔๕๕,๐๐๐
๒.๒.๔๒๑ ชุดแก้มลิง บริเวณน่านางสุกัญญา วิทยาร ม.๔ ต.วังชะพลู อ.ขามเฒ่า	๑	๕	อ.ขามเฒ่า ลักขบุรี	-	-	๔๔๐,๐๐๐	-	-	๔๔๐,๐๐๐
๒.๒.๔๒๒ ชุดออกคลองส่งน้ำเพื่อการเกษตร (คลองฟุ้งน้ำตก) ม.๓ ต.หนอง หัววัว อ.พรานกระต่าย	๑	๕	อ.พราน กระต่าย	-	-	๕๐๐,๐๐๐	-	-	๕๐๐,๐๐๐
๒.๒.๔๒๓ ก่อสร้างบล็อกชนิด ๒ ทาง ม.๑๐ ต.มหาชัย อ.โพนงาม	๑	๕	อ.โพนงาม	-	-	๔๘๖,๐๐๐	-	-	๔๘๖,๐๐๐
๒.๒.๔๒๔ ก่อสร้างฝายน้ำล้น ม.๒๕๒๗ (คลองไล่ไก่ช่วงที่ ๒) ม.๗ ต.สีกกาม อ.คลองลาน	๑	๕	อ.คลองลาน	-	-	๓๕๕,๐๐๐	-	-	๓๕๕,๐๐๐
๒.๒.๔๒๕ ตาดคอนกรีตคลองวังเจ้า ม.๙ ต. โกสัมพีนคร อ.โกสัมพีนคร	๑	๕	อ.โกสัมพีนคร	-	-	๔๕๕,๐๐๐	-	-	๔๕๕,๐๐๐
๒.๒.๔๒๖ ก่อสร้างฝายน้ำล้น แบบ ม.ข. ๒๕๒๗ ม.๑ ต.หัวยั้ง อ.พราน กระต่าย	๑	๕	อ.พราน กระต่าย	-	-	๔๕๙,๐๐๐	-	-	๔๕๙,๐๐๐
๒.๒.๔๒๗ ชุดออกคลองส่งน้ำเพื่อการเกษตร (ประชาอาสา) ม.๑ ต.โพนงาม อ.โพนงาม	๑	๕	อ.โพนงาม	-	-	๔๙๙,๐๐๐	-	-	๔๙๙,๐๐๐
๒.๒.๔๒๘ ชุดออกลำคลองสาธารณะ ม. ๗ บ้านสมุย (สมุยเหนือ - สมุยใต้) ม.๗ ต.โป่งน้ำร้อน อ.คลองลาน	๑	๕	อ.คลองลาน	-	-	๔๒๓,๐๐๐	-	-	๔๒๓,๐๐๐
๒.๒.๔๒๙ ชุดออกคลองกระแซง ม.๑๒ ต.โกสัมพีนคร อ.โกสัมพีนคร	๑	๕	อ.โกสัมพีนคร	-	-	๔๕๘,๐๐๐	-	-	๔๕๘,๐๐๐
๒.๒.๔๓๐ ชุดออกคลองเพื่อการเกษตร (ช่วงที่ ๒) ม.๖ ต.เขาคีรี อ.พรานกระต่าย	๑	๕	อ.พราน กระต่าย	-	-	๔๕๙,๐๐๐	-	-	๔๕๙,๐๐๐
๒.๒.๔๓๑ ชุดออกคลองส่งน้ำเพื่อการเกษตร ม.๑๐ ต.หนองแม่แตง อ.โพนงาม	๑	๕	อ.โพนงาม	-	-	๕๐๐,๐๐๐	-	-	๕๐๐,๐๐๐
๒.๒.๔๓๒ ชุดออกคลองปั่นโตบ้านชัยมงคล ม.๑๙ ต.คลองน้ำไหล	๑	๕	อ.คลองลาน	-	-	๔๘๙,๐๐๐	-	-	๔๘๙,๐๐๐
๒.๒.๔๓๓ ชุดออกคลองสาธารณะ ม. ๑๕ ต.โกสัมพีนคร อ.โกสัมพีนคร	๑	๕	อ.โกสัมพีนคร	-	-	๕๐๐,๐๐๐	-	-	๕๐๐,๐๐๐
๒.๒.๔๓๔ ตาดคอนกรีต ค.ส.ล.คลอง ม. ๓ (ช่วงที่ ๒) ต.คลองพิไกร อ.พรานกระต่าย	๑	๕	อ.พราน กระต่าย	-	-	๔๙๐,๐๐๐	-	-	๔๙๐,๐๐๐
๒.๒.๔๓๕ ชุดออกคลองส่งน้ำเพื่อการเกษตร ม.๑๐ ต.หนองแม่แตง อ.โพนงาม	๑	๕	อ.โพนงาม	-	-	๕๐๐,๐๐๐	-	-	๕๐๐,๐๐๐
๒.๒.๔๓๖ ชุดออกคลองปั่นโต หมู่ที่ ๒๒ บ้านหนองปลาไหล ม.๒๒ ต.คลองน้ำไหล อ.คลองลาน	๑	๕	อ.คลองลาน	-	-	๓๗๐,๐๐๐	-	-	๓๗๐,๐๐๐

บัญชีรายชุดโครงการ			หน่วย ดำเนินการ	งบประมาณดำเนินการ					
แผนงาน/โครงการ	แหล่ง งปม.	ยุทธ ศาสตร์ ชาติ		พ.ศ. ๒๕๖๑	พ.ศ. ๒๕๖๒	พ.ศ. ๒๕๖๓	พ.ศ. ๒๕๖๔	พ.ศ. ๒๕๖๕	พ.ศ. ๒๕๖๑-๒๕๖๕
๒.๒.๔๓๗ ชุดลอกคลองสาธารณะ ม.๑๘ ต.โกสัมพีนคร	๑	๕	อ.โกสัมพีนคร	-	-	๔๙๑,๐๐๐	-	-	๔๙๑,๐๐๐
๒.๒.๔๓๘ ชุดลอกคลองส่งน้ำ ม.๗ ต.ถ้ำกระต่ายทอง อ.พรานกระต่าย	๑	๕	อ.พรานกระต่าย	-	-	๔๕๐,๐๐๐	-	-	๔๕๐,๐๐๐
๒.๒.๔๓๙ ชุดลอกคลองส่งน้ำเพื่อการเกษตร ม.๑๐ ต.หนองแม่แตง อ.โพนางาม	๑	๕	อ.โพนางาม	-	-	๔๐๐,๐๐๐	-	-	๔๐๐,๐๐๐
๒.๒.๔๔๐ ชุดลอกคลองใหญ่ บ้านปางลับแล ม.๔ ต.สักงาม อ.คลองลาน	๑	๕	อ.คลองลาน	-	-	๔๙๔,๐๐๐	-	-	๔๙๔,๐๐๐
๒.๒.๔๔๑ ก่อสร้างผนังป้องกันตลิ่งพังในลำธารสาธารณะ ม.๑๙ ต.โกสัมพีนคร	๑	๕	อ.โกสัมพีนคร	-	-	๔๙๘,๐๐๐	-	-	๔๙๘,๐๐๐
๒.๒.๔๔๒ ชุดลอกคลองเพื่อการเกษตร ม.๑๑ ต.ท่าไม้ อ.พรานกระต่าย	๑	๕	อ.พรานกระต่าย	-	-	๕๐๐,๐๐๐	-	-	๕๐๐,๐๐๐
๒.๒.๔๔๓ ชุดลอกคลองส่งน้ำเพื่อการเกษตร ม.๑๑ ต.หนองแม่แตง อ.โพนางาม	๑	๕	อ.โพนางาม	-	-	๔๐๐,๐๐๐	-	-	๔๐๐,๐๐๐
๒.๒.๔๔๔ ก่อสร้างเหมืองคอนกรีตส่งน้ำเพื่อการเกษตร บ้านรวงผึ้งพัฒนา ม.๑๗ ต.คลองน้ำไหล อ.คลองลาน	๑	๕	อ.คลองลาน	-	-	๔๐๐,๐๐๐	-	-	๔๐๐,๐๐๐
๒.๒.๔๔๕ ชุดลอกคลองมอสีเสียด ม.๒๑ ต.โกสัมพีนคร	๑	๕	อ.โกสัมพีนคร	-	-	๔๘๗,๐๐๐	-	-	๔๘๗,๐๐๐
๒.๒.๔๔๖ ชุดลอกสระเพื่อกักเก็บน้ำ ม.๕ ต.พรานกระต่าย อ.พรานกระต่าย	๑	๕	อ.พรานกระต่าย	-	-	๕๐๐,๐๐๐	-	-	๕๐๐,๐๐๐
๒.๒.๔๔๗ ชุดลอกคลองส่งน้ำเพื่อการเกษตร คลองทุ่งชีสายกลาง ม.๑๐ ต.มหาชัย อ.โพนางาม	๑	๕	อ.โพนางาม	-	-	๔๙๖,๐๐๐	-	-	๔๙๖,๐๐๐
๒.๒.๔๔๘ ชุดลอกคลองแขยง บ้านมอมะค่าพัฒนา ม. ๑๐ ต.สักงาม อ.คลองลาน	๑	๕	อ.คลองลาน	-	-	๔๙๔,๐๐๐	-	-	๔๙๔,๐๐๐
๒.๒.๔๔๙ ชุดลอกคลองอ้ายเปี้ย ม.๒๓ ต.โกสัมพีนคร	๑	๕	อ.โกสัมพีนคร	-	-	๔๙๘,๐๐๐	-	-	๔๙๘,๐๐๐
๒.๒.๔๕๐ ชุดคลองน้ำขุน ม.๘ ต.วังควง อ.พรานกระต่าย	๑	๕	อ.พรานกระต่าย	-	-	๒๒๑,๐๐๐	-	-	๒๒๑,๐๐๐
๒.๒.๔๕๑ ชุดลอกคลองส่งน้ำเพื่อการเกษตร สายบ้านใหม่ท้ายวังบ้านไร่นาขวัญ ม.๖ ต.หนองคล้า อ.โพนางาม	๑	๕	อ.โพนางาม	-	-	๔๗๓,๐๐๐	-	-	๔๗๓,๐๐๐
๒.๒.๔๕๒ ชุดลอกคลองปั่นโต บ้านทุ่งแก้วนาขวัญ ม.๒๑ ต.คลองลานพัฒนา อ.คลองลาน	๑	๕	อ.คลองลาน	-	-	๕๐๐,๐๐๐	-	-	๕๐๐,๐๐๐
๒.๒.๔๕๓ ก่อสร้างฝายน้ำล้น ม.๒๓ ต.โกสัมพีนคร	๑	๕	อ.โกสัมพีนคร	-	-	๕๐๐,๐๐๐	-	-	๕๐๐,๐๐๐
๒.๒.๔๕๔ ชุดลอกแก้มลิงกักเก็บน้ำเพื่อการเกษตร ม.๔ ต.วังตะแบก อ.พรานกระต่าย	๑	๕	อ.พรานกระต่าย	-	-	๔๙๑,๐๐๐	-	-	๔๙๑,๐๐๐
๒.๒.๔๕๕ ชุดลอกคลองส่งน้ำเพื่อการเกษตร (บ้านปลวกดำ) ม.๑ ต.โพนางาม	๑	๕	อ.โพนางาม	-	-	๔๙๗,๐๐๐	-	-	๔๙๗,๐๐๐
๒.๒.๔๕๖ ก่อสร้างผนังกันตลิ่งวังต้นน้ำ ม.๑ ต.ลานดอกไม้ตก อ.โกสัมพีนคร	๑	๕	อ.โกสัมพีนคร	-	-	๔๙๙,๐๐๐	-	-	๔๙๙,๐๐๐

บัญชีรายชุดโครงการ			หน่วย ดำเนินการ	งบประมาณดำเนินการ					
แผนงาน/โครงการ	แหล่ง งปม.	ยุทธ ศาสตร์ ชาติ		พ.ศ. ๒๕๖๑	พ.ศ. ๒๕๖๒	พ.ศ. ๒๕๖๓	พ.ศ. ๒๕๖๔	พ.ศ. ๒๕๖๕	พ.ศ. ๒๕๖๑-๒๕๖๕
๒.๒.๔๕๗ ชุดลอกคลองส่งน้ำเพื่อการเกษตร (คลองขมิ้น) ม.๗ ต.หนองหัววัว อ.พรานกระต่าย	๑	๕	อ.พรานกระต่าย	-	-	๕๐๐,๐๐๐	-	-	๕๐๐,๐๐๐
๒.๒.๔๕๘ ชุดลอกอ่างเก็บน้ำแสนตอ ม.๒ ต.มหาชัย อ.โพนางาม	๑	๕	อ.โพนางาม	-	-	๔๙๖,๐๐๐	-	-	๔๙๖,๐๐๐
๒.๒.๔๕๙ ชุดลอกคลองวังขมภู ม.๒ ต.ลานดอกไม้ตึก อ.โกสุมพินคร	๑	๕	อ.โกสุมพินคร	-	-	๑๐๐,๐๐๐	-	-	๑๐๐,๐๐๐
๒.๒.๔๖๐ พัฒนาแหล่งน้ำและเพิ่มประสิทธิ ภาพระบบชลประทาน ม.๑ ต.ห้วยยั้ง อ.พรานกระต่าย	๑	๕	อ.พรานกระต่าย	-	-	๒๕๐,๐๐๐	-	-	๒๕๐,๐๐๐
๒.๒.๔๖๑ ชุดลอกอ่างเก็บน้ำเพื่อการเกษตร ม.๑ ต.พานทอง อ.โพนางาม	๑	๕	อ.โพนางาม	-	-	๕๐๐,๐๐๐	-	-	๕๐๐,๐๐๐
๒.๒.๔๖๒ ชุดลอกคลองส่งน้ำ ม.๙ ต.ลานดอกไม้ตึก อ.โกสุมพินคร	๑	๕	อ.โกสุมพินคร	-	-	๕๐๐,๐๐๐	-	-	๕๐๐,๐๐๐
๒.๒.๔๖๓ ชุดลอกคลองเพื่อการเกษตร (ช่วงที่ ๒) ม.๙ ต.เขาศิริส อ.พรานกระต่าย	๑	๕	อ.พรานกระต่าย	-	-	๕๗๙,๐๐๐	-	-	๕๗๙,๐๐๐
๒.๒.๔๖๔ ชุดลอกคลองส่งน้ำเพื่อการเกษตร ม.๓ ต.พานทอง อ.โพนางาม	๑	๕	อ.โพนางาม	-	-	๒,๐๐๐,๐๐๐	-	-	๒,๐๐๐,๐๐๐
๒.๒.๔๖๕ ชุดลอกแม่ลิง ม.๑ ต.คลองพิไกร อ.พรานกระต่าย	๑	๕	อ.พรานกระต่าย	-	-	๔๙๘,๐๐๐	-	-	๔๙๘,๐๐๐
๒.๒.๔๖๖ ก่อสร้างท่อลอดเหลี่ยม ม.๓ ต.พานทอง อ.โพนางาม	๑	๕	อ.โพนางาม	-	-	๖๐๐,๐๐๐	-	-	๖๐๐,๐๐๐
๒.๒.๔๖๗ ชุดสระน้ำเพื่อกักเก็บน้ำเพื่อ การเกษตร ม.๙ ต.ถ้ำกระต่ายทอง อ.พรานกระต่าย	๑	๕	อ.พรานกระต่าย	-	-	๕๐๐,๐๐๐	-	-	๕๐๐,๐๐๐
๒.๒.๔๖๘ ก่อสร้างประตูน้ำเพื่อการเกษตร ม.๔ ต.พานทอง อ.โพนางาม	๑	๕	อ.โพนางาม	-	-	๕๐๐,๐๐๐	-	-	๕๐๐,๐๐๐
๒.๒.๔๖๙ ชุดลอกคลองเพื่อการเกษตร ม.๑ ต.ท่าไม้ อ.พรานกระต่าย	๑	๕	อ.พรานกระต่าย	-	-	๕๐๐,๐๐๐	-	-	๕๐๐,๐๐๐
๒.๒.๔๗๐ ชุดลอกคลองส่งน้ำเพื่อการเกษตร ม.๕ ต.พานทอง อ.โพนางาม	๑	๕	อ.โพนางาม	-	-	๑,๐๐๐,๐๐๐	-	-	๑,๐๐๐,๐๐๐
๒.๒.๔๗๑ ชุดลอกคลองเพื่อการเกษตร ม.๕ ต.พรานกระต่าย อ.พรานกระต่าย	๑	๕	อ.พรานกระต่าย	-	-	๔๘๖,๐๐๐	-	-	๔๘๖,๐๐๐
๒.๒.๔๗๒ โครงการฝายกักเก็บน้ำเพื่อ การเกษตรลำคลองเตย ม.๒ ต.คลองลานฯ อ.คลองลาน	๑	๕	อ.คลองลาน	-	-	-	-	๖๐๐,๐๐๐	๖๐๐,๐๐๐
๒.๒.๔๗๓ โครงการปรับปรุงซ่อมแซมท่อ ระบายน้ำ (ทรบ.) คลองบินโต ตอนล่าง และบานประตู เปิด-ปิด ๑ ช่อง ซ่อมแซมกระดุกงูด้านท้าย เรียงหินใหญ่ด้านท้าย ทั้งหมด ม.๔ ต.คลองลานฯ อ.คลองลาน	๑	๕	อ.คลองลาน	-	-	-	-	๕๐๐,๐๐๐	๕๐๐,๐๐๐
๒.๒.๔๗๔ โครงการชุดลอกคลองบินโต บ้านมอตะแบก ม.๑๒ ต.คลองลานฯ อ.คลองลาน	๑	๕	อ.คลองลาน	-	-	-	-	๑,๕๐๐,๐๐๐	๑,๕๐๐,๐๐๐
๒.๒.๔๗๕ โครงการชุดลอกลำคลองลาน ม.๑๒ ต.คลองลานฯ อ.คลองลาน	๑	๕	อ.คลองลาน	-	-	-	-	๑,๐๐๐,๐๐๐	๑,๐๐๐,๐๐๐
๒.๒.๔๗๖ โครงการชุดลอกสระหลวง พื้นที่ ๕ ไร่ ม.๓ ต.คลองลานฯ อ. คลองลาน	๑	๕	อ.คลองลาน	-	-	-	-	๕๐๐,๐๐๐	๕๐๐,๐๐๐

บัญชีรายชุดโครงการ			หน่วย ดำเนินงาน	งบประมาณดำเนินการ					
แผนงาน/โครงการ	แหล่ง งปม.	ยุทธ ศาสตร์ ชาติ		พ.ศ. ๒๕๖๑	พ.ศ. ๒๕๖๒	พ.ศ. ๒๕๖๓	พ.ศ. ๒๕๖๔	พ.ศ. ๒๕๖๕	พ.ศ. ๒๕๖๑-๒๕๖๕
๒.๒.๔๗๗ โครงการก่อสร้างฝายน้ำล้น ระบายทรายหน้าฝาย เพื่อกักเก็บ น้ำในช่วงฤดูแล้ง ม.๕ ต.คลองลานฯ อ.คลองลาน	๑	๕	อ.คลองลาน	-	-	-	-	๘๐๐,๐๐๐	๘๐๐,๐๐๐
๒.๒.๔๗๘ โครงการขุดลอกลอกแก้มลิง บริเวณหน้าฝาย ม.๕ ต.คลองลานฯ อ.คลองลาน	๑	๕	อ.คลองลาน	-	-	-	-	๑,๐๐๐,๐๐๐	๑,๐๐๐,๐๐๐
๒.๒.๔๗๙ โครงการก่อสร้างฝายน้ำล้น ลำคลองปล้ำรำ ม.๖ ต.คลองลานฯ อ.คลองลาน	๑	๕	อ.คลองลาน	-	-	-	-	๑,๑๒๐,๐๐๐	๑,๑๒๐,๐๐๐
๒.๒.๔๘๐ โครงการก่อสร้างเหมืองส่งน้ำ คสล. ม.๗ สายยุบตำบล ต.คลองลานฯ อ.คลองลาน	๑	๕	อ.คลองลาน	-	-	-	-	๒,๐๐๐,๐๐๐	๒,๐๐๐,๐๐๐
๒.๒.๔๘๑ โครงการก่อสร้างเหมืองส่งน้ำ คสล. สายหน้าถนน ๒ ฟัง ม.๗ ต.คลองลาน อ.คลองลาน	๑	๕	อ.คลองลาน	-	-	-	-	๑,๖๐๐,๐๐๐	๑,๖๐๐,๐๐๐
๒.๒.๔๘๒ โครงการก่อสร้างฝายน้ำล้น บริเวณลำคลองลาน บ้านใหม่ธงชัย ม.๗ ต.คลองลานฯ อ.คลองลาน	๑	๕	อ.คลองลาน	-	-	-	-	๒๐,๐๐๐,๐๐๐	๒๐,๐๐๐,๐๐๐
๒.๒.๔๘๓ โครงการวางท่อระบายน้ำบริเวณ หน้าถนนสองฝั่งทาง ม.๗ ต.คลองลานฯ อ.คลองลาน	๑	๕	อ.คลองลาน	-	-	-	-	๖,๐๐๐,๐๐๐	๖,๐๐๐,๐๐๐
๒.๒.๔๘๔ โครงการขุดลอกสระหลวง พื้นที่ ๕ ไร่ ม.๘ ต.คลองลานฯ อ.คลองลาน	๑	๕	อ.คลองลาน	-	-	-	-	๑,๐๐๐,๐๐๐	๑,๐๐๐,๐๐๐
๒.๒.๔๘๕ โครงการขุดลอกลำคลองขลุ้งใต้ สะพานแปลงสี่ เชื่อมต่อ ปางศิลาทอง ม.๘ ต.คลองลานฯ อ.คลองลาน	๑	๕	อ.คลองลาน	-	-	-	-	๓๐,๐๐๐,๐๐๐	๓๐,๐๐๐,๐๐๐
๒.๒.๔๘๖ โครงการวางระบายน้ำคอนกรีต เสริมเหล็ก ม.๑๕ ต.คลองลานฯ อ.คลองลาน	๑	๕	อ.คลองลาน	-	-	-	-	๑,๒๐๐,๐๐๐	๑,๒๐๐,๐๐๐
๒.๒.๔๘๗ โครงการปรับปรุงทัศนียภาพบริเวณรอบ อ่างป่าสน ม.๑๗ ต.คลองลานฯ อ.คลองลาน	๑	๕	อ.คลองลาน	-	-	-	-	๑,๐๐๐,๐๐๐	๑,๐๐๐,๐๐๐
๒.๒.๔๘๘ โครงการซ่อมแซมฝายน้ำล้น ม.๒๑ ต.คลองลานฯ อ.คลองลาน	๑	๕	อ.คลองลาน	-	-	-	-	๕๐๐,๐๐๐	๕๐๐,๐๐๐
๒.๒.๔๘๙ โครงการขุดลอกคลองปันโต ม.๒๑ ต.คลองลานฯ อ.คลองลาน	๑	๕	อ.คลองลาน	-	-	-	-	๕๐๐,๐๐๐	๕๐๐,๐๐๐
๒.๒.๔๙๐ โครงการขุดลอกคลองสายเขาถ้ำ ม.๒ ต.สีกงาม อ.คลองลาน	๑	๕	อ.คลองลาน	-	-	-	-	๑,๗๐๐,๐๐๐	๑,๗๐๐,๐๐๐
๒.๒.๔๙๑ โครงการก่อสร้างฝายน้ำล้น คสล. ลำคลองเพชรระฆังฝายท้ายนา (ตาดิว) ม.๒ ต.สีกงาม อ.คลองลาน	๑	๕	อ.คลองลาน	-	-	-	-	๕๐๐,๐๐๐	๕๐๐,๐๐๐
๒.๒.๔๙๒ โครงการก่อสร้างฝายน้ำล้น คสล. คลองเขาถ้ำหน้าฝาย (ตาดแหลม) ม.๒ ต.สีกงาม อ.คลองลาน	๑	๕	อ.คลองลาน	-	-	-	-	๕๐๐,๐๐๐	๕๐๐,๐๐๐

บัญชีรายชุดโครงการ			หน่วย ดำเนินการ	งบประมาณดำเนินการ					
แผนงาน/โครงการ	แหล่ง งปม.	ยุทธ ศาสตร์ ชาติ		พ.ศ. ๒๕๖๑	พ.ศ. ๒๕๖๒	พ.ศ. ๒๕๖๓	พ.ศ. ๒๕๖๔	พ.ศ. ๒๕๖๕	พ.ศ. ๒๕๖๑-๒๕๖๕
๒.๒.๔๙๓ โครงการชุดลอกลำคลองเพชรระ ขอหลังหน่วย กพ ๘ ม.๒ ต.สีกกาม อ.คลองลาน	๑	๕	อ.คลองลาน	-	-	-	-	๒,๐๐๐,๐๐๐	๒,๐๐๐,๐๐๐
๒.๒.๔๙๔ โครงการชุดลอกฝายท่าข้าม ม.๒ ต.สีกกาม อ.คลองลาน	๑	๕	อ.คลองลาน	-	-	-	-	๑,๕๐๐,๐๐๐	๑,๕๐๐,๐๐๐
๒.๒.๔๙๕ โครงการก่อสร้างระบบประปา กลุ่มเขาถ้ำ ม.๒ ต.สีกกาม อ.คลองลาน	๑	๕	อ.คลองลาน	-	-	-	-	๑,๕๐๐,๐๐๐	๑,๕๐๐,๐๐๐
๒.๒.๔๙๖ โครงการสร้างฝายกั้นน้ำ ม.๔ ต.สีกกาม อ.คลองลาน	๑	๕	อ.คลองลาน	-	-	-	-	๑,๕๐๐,๐๐๐	๑,๕๐๐,๐๐๐
๒.๒.๔๙๗ โครงการก่อสร้างฝายคอนกรีต เสริมเหล็กลำคลองแขยง (กลุ่มบ้านจิตรอารีย์) ม.๑ ต.สีกกาม อ.คลองลาน	๑	๕	อ.คลองลาน	-	-	-	-	๕๐๐,๐๐๐	๕๐๐,๐๐๐
๒.๒.๔๙๘ โครงการชุดลอกคลองแขยง ตอนบน (งานขนย้ายดิน) ม.๑ ต.สีกกาม อ.คลองลาน	๑	๕	อ.คลองลาน	-	-	-	-	๑๕,๐๐๐,๐๐๐	๑๕,๐๐๐,๐๐๐
๒.๒.๔๙๙ โครงการชุดลอกอ่างโป่งค่าง (งานขนย้ายดิน) ม.๑ ต.สีกกาม อ.คลองลาน	๑	๕	อ.คลองลาน	-	-	-	-	๑,๐๐๐,๐๐๐	๑,๐๐๐,๐๐๐
๒.๒.๕๐๐ โครงการชุดลอกอ่างตึกแก (งานขนย้ายดิน) ม.๑ ต.สีกกาม อ.คลองลาน	๑	๕	อ.คลองลาน	-	-	-	-	๒,๐๐๐,๐๐๐	๒,๐๐๐,๐๐๐
๒.๒.๕๐๑ โครงการชุดลอกคลองแขยง (กลุ่มจิตรอารีย์) ม.๑ ต.สีกกาม อ.คลองลาน	๑	๕	อ.คลองลาน	-	-	-	-	๕๐๐,๐๐๐	๕๐๐,๐๐๐
๒.๒.๕๐๒ โครงการวางท่อน้ำรูปแบบ ประปาภูเขา ม.๒ ต.สีกกาม อ.คลองลาน	๑	๕	อ.คลองลาน	-	-	-	-	๒๕,๐๐๐,๐๐๐	๒๕,๐๐๐,๐๐๐
๒.๒.๕๐๓ โครงการชุดสระสาธารณะ ในพื้นที่ ๕ ไร่ ม.๓ ต.สีกกาม อ.คลองลาน	๑	๕	อ.คลองลาน	-	-	-	-	๑,๐๐๐,๐๐๐	๑,๐๐๐,๐๐๐
๒.๒.๕๐๔ โครงการชุดสระสาธารณะ ในพื้นที่ ๘ ไร่ ม.๓ ต.สีกกาม อ.คลองลาน	๑	๕	อ.คลองลาน	-	-	-	-	๑,๐๐๐,๐๐๐	๑,๐๐๐,๐๐๐
๒.๒.๕๐๕ โครงการก่อสร้างฝายกักเก็บน้ำ เพื่อการเกษตรคอนกรีต เสริมเหล็ก ม.๓ ต.สีกกาม อ.คลองลาน	๑	๕	อ.คลองลาน	-	-	-	-	๑,๕๐๐,๐๐๐	๑,๕๐๐,๐๐๐
๒.๒.๕๐๖ โครงการปรับปรุงระบบประปา รอบหมู่บ้าน ม.๖ ต.สีกกาม อ.คลองลาน	๑	๕	อ.คลองลาน	-	-	-	-	๕๐๐,๐๐๐	๕๐๐,๐๐๐
๒.๒.๕๐๗ โครงการชุดลอกสระสาธารณะ ประโยชน์ที่มีอยู่ ม.๖ ต.สีกกาม อ.คลองลาน	๑	๕	อ.คลองลาน	-	-	-	-	๕๐๐,๐๐๐	๕๐๐,๐๐๐
๒.๒.๕๐๘ โครงการก่อสร้างฝายเพื่อ กักเก็บน้ำ ม.๖ ต.สีกกาม อ.คลองลาน	๑	๕	อ.คลองลาน	-	-	-	-	๘๕๐,๐๐๐	๘๕๐,๐๐๐
๒.๒.๕๐๙ โครงการชุดลอกลำคลองระบอก ม.๖ ต.สีกกาม อ.คลองลาน	๑	๕	อ.คลองลาน	-	-	-	-	๖๐๐,๐๐๐	๖๐๐,๐๐๐

บัญชีรายชุดโครงการ			หน่วย ดำเนินการ	งบประมาณดำเนินการ					
แผนงาน/โครงการ	แหล่ง งปม.	ยุทธ ศาสตร์ ชาติ		พ.ศ. ๒๕๖๑	พ.ศ. ๒๕๖๒	พ.ศ. ๒๕๖๓	พ.ศ. ๒๕๖๔	พ.ศ. ๒๕๖๕	พ.ศ. ๒๕๖๑-๒๕๖๕
๒.๒.๕๑๐ โครงการขุดลอกลำคลองกระชาน ม.๖ ต.สีกกาม อ.คลองลาน	๑	๕	อ.คลองลาน	-	-	-	-	๖๐๐,๐๐๐	๖๐๐,๐๐๐
๒.๒.๕๑๑ โครงการวางท่อส่งน้ำเชื่อมต่อ หมู่ที่ ๕ ถึง หมู่ที่ ๖ ม.๖ ต.สีกกาม อ.คลองลาน	๑	๕	อ.คลองลาน	-	-	-	-	๑,๕๐๐,๐๐๐	๑,๕๐๐,๐๐๐
๒.๒.๕๑๒ โครงการขุดลอกสระประปา ขนาด ๕ ไร่ ม.๘ ต.สีกกาม อ.คลองลาน	๑	๕	อ.คลองลาน	-	-	-	-	๕๐๐,๐๐๐	๕๐๐,๐๐๐
๒.๒.๕๑๓ โครงการก่อสร้างฝายกักเก็บน้ำ ม.๘ ต.สีกกาม อ.คลองลาน	๑	๕	อ.คลองลาน	-	-	-	-	๕๐๐,๐๐๐	๕๐๐,๐๐๐
๒.๒.๕๑๔ โครงการสร้างสะพานรอตเทียม ข้ามคลอง ม.๑ ต.คลองน้ำไหล อ.คลองลาน	๑	๕	อ.คลองลาน	-	-	-	-	๑,๐๐๐,๐๐๐	๑,๐๐๐,๐๐๐
๒.๒.๕๑๕ โครงการขุดลอกคลองน้ำเสีย เปิดทางน้ำทิ้ง ม.๑ ต.คลองน้ำไหล อ.คลองลาน	๑	๕	อ.คลองลาน	-	-	-	-	๕๐๐,๐๐๐	๕๐๐,๐๐๐
๒.๒.๕๑๖ โครงการปรับปรุงระบบส่ง น้ำประปา ม.๒ ต.คลองน้ำไหล อ.คลองลาน	๑	๕	อ.คลองลาน	-	-	-	-	๕๐๐,๐๐๐	๕๐๐,๐๐๐
๒.๒.๕๑๗ โครงการก่อสร้างฝายน้ำล้น คสล. (ฝายคลองปินโต) เพื่อกักเก็บน้ำทำการเกษตร ม.๓ ต.คลองน้ำไหล อ.คลองลาน	๑	๕	อ.คลองลาน	-	-	-	-	๑๐,๐๐๐,๐๐๐	๑๐,๐๐๐,๐๐๐
๒.๒.๕๑๘ โครงการก่อสร้างเหมือง คสล. เพื่อกักเก็บน้ำทำการเกษตร ม.๓ ต.คลองน้ำไหล อ.คลองลาน	๑	๕	อ.คลองลาน	-	-	-	-	๓,๐๐๐,๐๐๐	๓,๐๐๐,๐๐๐
๒.๒.๕๑๙ โครงการก่อสร้างฝายน้ำล้น ม.๙ ต.คลองน้ำไหล อ.คลองลาน	๑	๕	อ.คลองลาน	-	-	-	-	๒,๐๐๐,๐๐๐	๒,๐๐๐,๐๐๐
๒.๒.๕๒๐ โครงการขุดลอกคลองตะแบก ม.๙ ต.คลองน้ำไหล อ.คลองลาน	๑	๕	อ.คลองลาน	-	-	-	-	๓๐๐,๐๐๐	๓๐๐,๐๐๐
๒.๒.๕๒๑ โครงการขุดลอกคลองสาธารณะ เส้นคลองปินโตจาหัวฝาย ม.๑๐ ต.คลองน้ำไหล อ.คลองลาน	๑	๕	อ.คลองลาน	-	-	-	-	๓๐๐,๐๐๐	๓๐๐,๐๐๐
๒.๒.๕๒๒ โครงการก่อสร้างฝายน้ำล้นบ้าน คลองหัวแหวน ม.๑๓ ต.คลองน้ำไหล อ.คลองลาน	๑	๕	อ.คลองลาน	-	-	-	-	๑,๐๐๐,๐๐๐	๑,๐๐๐,๐๐๐
๒.๒.๕๒๓ โครงการขุดอ่างเก็บน้ำพื้นที่ ๒๐ ไร่ ม.๒๔ ต.คลองน้ำไหล อ.คลองลาน	๑	๕	อ.คลองลาน	-	-	-	-	๒๐,๐๐๐,๐๐๐	๒๐,๐๐๐,๐๐๐
๒.๒.๕๒๔ โครงการขุดลอกอ่างคลองพูนเนื้อ ที่บริเวณอ่างประมาณ ๗๐ ไร่ (อ่างเก็บน้ำเก่า) ม.๒๔ ต.คลองน้ำไหล อ.คลองลาน	๑	๕	อ.คลองลาน	-	-	-	-	๒,๐๐๐,๐๐๐	๒,๐๐๐,๐๐๐
๒.๒.๕๒๕ โครงการวางท่อหีดเทียมเพื่อ ระบายน้ำในช่วงฤดูน้ำหลาก ม.๒๔ ต.คลองน้ำไหล อ.คลองลาน	๑	๕	อ.คลองลาน	-	-	-	-	๔๐๐,๐๐๐	๔๐๐,๐๐๐
๒.๒.๕๒๖ โครงการขุดลอกคลองค้อข้าวนก หมู่ที่ ๑๕ เชื่อมต่อ หมู่ที่ ๔ ม.๑๕ ต.คลองน้ำไหล อ.คลองลาน	๑	๕	อ.คลองลาน	-	-	-	-	๕๐๐,๐๐๐	๕๐๐,๐๐๐

บัญชีรายชุดโครงการ			หน่วย ดำเนินการ	งบประมาณดำเนินการ					
แผนงาน/โครงการ	แหล่ง งปม.	ยุทธ ศาสตร์ ชาติ		พ.ศ. ๒๕๖๑	พ.ศ. ๒๕๖๒	พ.ศ. ๒๕๖๓	พ.ศ. ๒๕๖๔	พ.ศ. ๒๕๖๕	พ.ศ. ๒๕๖๑-๒๕๖๕
๒.๒.๕๒๗ โครงการวางท่อระบายน้ำ ม.๑๕ ต.คลองน้ำไหล อ.คลองลาน	๑	๕	อ.คลองลาน	-	-	-	-	๒,๐๐๐,๐๐๐	๒,๐๐๐,๐๐๐
๒.๒.๕๒๘ โครงการขุดลอกคลองน้ำไหล หมู่ที่ ๑๕ เชื่อมต่อพื้นที่ หมู่ที่ ๔ ม.๑๕ ต.คลองน้ำไหล อ.คลองลาน	๑	๕	อ.คลองลาน	-	-	-	-	๑,๐๐๐,๐๐๐	๑,๐๐๐,๐๐๐
๒.๒.๕๒๙ โครงการขุดลอกแก้มลิงกักเก็บน้ำ ลำคลองแขวงบ้านมอระค่า พัฒนา ม.๑๐ ต.สีกกงาม อ.คลองลาน	๑	๕	อ.คลองลาน	-	-	-	-	๕๐๐,๐๐๐	๕๐๐,๐๐๐
๒.๒.๕๓๐ ปรับปรุงคลองขจร หมู่ที่ ๖ ต.โค้งไม้ อ.ชาณุวรลักษบุรี	๑	๕	โครงการ ชลประทาน กพ.	-	-	-	๗,๕๐๐,๐๐๐	-	๗,๕๐๐,๐๐๐
๒.๒.๕๓๑ ขุดเจาะบ่อบาดาล หมู่ที่ ๗ ต.บ่อถ้ำ อ.ชาณุวรลักษบุรี	๑	๕	สนง. ป้องกันและ บรรเทาสา ธารณภัย	-	-	-	๔๓๒,๐๐๐	-	๔๓๒,๐๐๐
๒.๒.๕๓๒ ขุดเจาะบ่อบาดาล หมู่ที่ ๘ ต.บ่อถ้ำ อ.ชาณุวรลักษบุรี	๑	๕	สนง. ป้องกันและ บรรเทาสา ธารณภัย จว.กพ.	-	-	-	๔๓๒,๐๐๐	-	๔๓๒,๐๐๐
๒.๒.๕๓๓ ขุดเจาะบ่อบาดาล หมู่ที่ ๑๔ ต.บ่อถ้ำ อ.ชาณุวรลักษบุรี	๑	๕	สนง. ป้องกันและ บรรเทาสา ธารณภัย จว.กพ.	-	-	-	๔๓๒,๐๐๐	-	๔๓๒,๐๐๐
๒.๒.๕๓๔ ขุดลอกสระเก็บน้ำ หมู่ที่ ๖ บ้าน หนองยาง ต.บ่อถ้ำ อ.ชาณุวรลักษบุรี	๑	๕	สนง. ป้องกันและ บรรเทาสา ธารณภัย จว.กพ.	-	-	-	๔๓๓,๐๐๐	-	๔๓๓,๐๐๐
๒.๒.๕๓๕ ขุดลอกสระเก็บน้ำ หมู่ที่ ๘ บ้าน คลองกระธาตุ ต.บ่อถ้ำ อ.ชาณุวร ลักษบุรี	๑	๕	สนง. ป้องกันและ บรรเทาสา ธารณภัย จว.กพ.	-	-	-	๔๖๓,๐๐๐	-	๔๖๓,๐๐๐
๒.๒.๕๓๖ ขุดลอกสระเก็บน้ำ หมู่ที่ ๑๔ บ้านคลองเจริญ ต.บ่อถ้ำ อ.ชาณุวรลักษบุรี	๑	๕	สนง. ป้องกันและ บรรเทาสา ธารณภัย	-	-	-	๓๔๓,๐๐๐	-	๓๔๓,๐๐๐
๒.๒.๕๓๗ ขุดลอกคลองห้วยทราย หมู่ที่ ๑๒ บ้านส่องตาแล ต.บ่อถ้ำ อ.ชาณุวรลักษบุรี	๑	๕	สนง. ป้องกันและ บรรเทาสา ธารณภัย จว.กพ.	-	-	-	๓๔๑,๐๐๐	-	๓๔๑,๐๐๐
๒.๒.๕๓๘ ขุดลอกคลองห้วยทราย หมู่ที่ ๕ บ้านสี่แยกต้นไทร	๑	๕	สนง. ป้องกันและ บรรเทาสา ธารณภัย จว.กพ.	-	-	-	๓๔๑,๐๐๐	-	๓๔๑,๐๐๐

บัญชีรายชุดโครงการ			หน่วย ดำเนิน การ	งบประมาณดำเนินการ					
แผนงาน/โครงการ	แหล่ง งปม.	ยุทธ ศาสตร์ ชาติ		พ.ศ. ๒๕๖๑	พ.ศ. ๒๕๖๒	พ.ศ. ๒๕๖๓	พ.ศ. ๒๕๖๔	พ.ศ. ๒๕๖๕	พ.ศ. ๒๕๖๑-๒๕๖๕
๒.๒.๕๓๙ พัฒนาแหล่งน้ำเพื่อการเกษตร (เจาะบ่อบาดาล) หมู่ที่ ๒ ต.ลานกระบือ อ.ลานกระบือ	๑	๕	สนง. ป้องกันและบรรเทาสาธารณภัย	-	-	-	๔๙๔,๐๐๐	-	๔๙๔,๐๐๐
๒.๒.๕๔๐ พัฒนาแหล่งน้ำเพื่อการเกษตร (เจาะบ่อบาดาล) หมู่ที่ ๓ ต.ลานกระบือ อ.ลานกระบือ	๑	๕	สนง. ป้องกันและบรรเทาสาธารณภัย	-	-	-	๔๙๔,๐๐๐	-	๔๙๔,๐๐๐
๒.๒.๕๔๑ พัฒนาแหล่งน้ำเพื่อการเกษตร (เจาะบ่อบาดาล) หมู่ที่ ๔ ต.ลานกระบือ อ.ลานกระบือ	๑	๕	สนง. ป้องกันและบรรเทาสาธารณภัย	-	-	-	๔๙๔,๐๐๐	-	๔๙๔,๐๐๐
๒.๒.๕๔๒ พัฒนาแหล่งน้ำเพื่อการเกษตร (เจาะบ่อบาดาล) หมู่ที่ ๕ ต.ลานกระบือ อ.ลานกระบือ	๑	๕	สนง. ป้องกันและบรรเทาสาธารณภัย	-	-	-	๔๙๔,๐๐๐	-	๔๙๔,๐๐๐
๒.๒.๕๔๓ พัฒนาแหล่งน้ำเพื่อการเกษตรแบบทดน้ำใต้ดิน (เจาะบ่อบาดาล) หมู่ที่ ๖ ต.ลานกระบือ อ.ลานกระบือ	๑	๕	สนง. ป้องกันและบรรเทาสาธารณภัย จว.ภพ.	-	-	-	๔๙๒,๐๐๐	-	๔๙๒,๐๐๐
๒.๒.๕๔๔ พัฒนาแหล่งน้ำเพื่อการเกษตรแบบทดน้ำใต้ดิน (เจาะบ่อบาดาล) หมู่ที่ ๗ ต.ลานกระบือ อ.ลานกระบือ	๑	๕	สนง. ป้องกันและบรรเทาสาธารณภัย จว.ภพ.	-	-	-	๔๙๒,๐๐๐	-	๔๙๒,๐๐๐
๒.๒.๕๔๕ พัฒนาแหล่งน้ำเพื่อการเกษตร (เจาะบ่อบาดาล) หมู่ที่ ๘ ต.ลานกระบือ อ.ลานกระบือ	๑	๕	สนง. ป้องกันและบรรเทาสาธารณภัย	-	-	-	๔๙๔,๐๐๐	-	๔๙๔,๐๐๐
๒.๒.๕๔๖ พัฒนาแหล่งน้ำเพื่อการเกษตร (เจาะบ่อบาดาล) หมู่ที่ ๙ ต.ลานกระบือ อ.ลานกระบือ	๑	๕	สนง. ป้องกันและบรรเทาสาธารณภัย	-	-	-	๔๙๔,๐๐๐	-	๔๙๔,๐๐๐
๒.๒.๕๔๗ พัฒนาแหล่งน้ำเพื่อการเกษตร (เจาะบ่อบาดาล) หมู่ที่ ๑๐ ต.ลานกระบือ อ.ลานกระบือ	๑	๕	สนง. ป้องกันและบรรเทาสาธารณภัย	-	-	-	๔๙๔,๐๐๐	-	๔๙๔,๐๐๐
๒.๒.๕๔๘ พัฒนาแหล่งน้ำเพื่อการเกษตร (เจาะบ่อบาดาล) หมู่ที่ ๑๑ ต.ลานกระบือ อ.ลานกระบือ	๑	๕	สนง. ป้องกันและบรรเทาสาธารณภัย	-	-	-	๔๙๔,๐๐๐	-	๔๙๔,๐๐๐
๒.๒.๕๔๙ พัฒนาแหล่งน้ำเพื่อการเกษตรแบบทดน้ำใต้ดิน (เจาะบ่อบาดาล) หมู่ที่ ๗ ต.โนนพลวง อ.ลานกระบือ	๑	๕	สนง. ป้องกันและบรรเทาสาธารณภัย จว.ภพ.	-	-	-	๔๙๒,๐๐๐	-	๔๙๒,๐๐๐
๒.๒.๕๕๐ พัฒนาแหล่งน้ำเพื่อการเกษตรแบบทดน้ำใต้ดิน (เจาะบ่อบาดาล) หมู่ที่ ๘ ต.โนนพลวง อ.ลานกระบือ	๑	๕	สนง. ป้องกันและบรรเทาสาธารณภัย จว.ภพ.	-	-	-	๔๙๒,๐๐๐	-	๔๙๒,๐๐๐
๒.๒.๕๕๑ ขุดเจาะบ่อบาดาลชุมชนย่อยโนนสมอ หมู่ที่ ๖ ต.ลานกระบือ อ.ลานกระบือ	๑	๕	สนง. ป้องกันและบรรเทาสาธารณภัย จว.ภพ.	-	-	-	๔๒๗,๐๐๐	-	๔๒๗,๐๐๐
๒.๒.๕๕๒ งานก่อสร้างท่อลอดเหลี่ยมคอนกรีตเสริมเหล็ก หมู่ ๒ ต.ลานกระบือ อ.ลานกระบือ จ.กำแพงเพชร	๑	๕	สนง. ป้องกันและบรรเทาสาธารณภัย จว.ภพ.	-	-	-	๔๙๗,๐๐๐	-	๔๙๗,๐๐๐

บัญชีรายชุดโครงการ			หน่วย ดำเนินการ	งบประมาณดำเนินการ					
แผนงาน/โครงการ	แหล่ง งปม.	ยุทธ ศาสตร์ ชาติ		พ.ศ. ๒๕๖๑	พ.ศ. ๒๕๖๒	พ.ศ. ๒๕๖๓	พ.ศ. ๒๕๖๔	พ.ศ. ๒๕๖๕	พ.ศ. ๒๕๖๑-๒๕๖๕
๒.๒.๕๖๗ งานก่อสร้างท่อลอดเหลี่ยม คอนกรีตเสริมเหล็ก หมู่ ๑๑ ต. ลานกระบือ อ.ลานกระบือ	๑	๕	สนง. ป้องกันและ บรรเทาสา ธารณภัย จว.ภพ.	-	-	-	๓๗๖,๐๐๐	-	๓๗๖,๐๐๐
๒.๒.๕๖๘ งานก่อสร้างท่อลอดเหลี่ยม คอนกรีตเสริมเหล็ก หมู่ ๑๒ ต. หนองหลวง อ.ลานกระบือ	๑	๕	สนง. ป้องกันและ บรรเทาสา ธารณภัย จว.ภพ.	-	-	-	๓๗๖,๐๐๐	-	๓๗๖,๐๐๐
๒.๒.๕๖๙ งานก่อสร้างท่อลอดเหลี่ยม คอนกรีตเสริมเหล็ก หมู่ ๑๓ ต. หนองหลวง อ.ลานกระบือ	๑	๕	สนง. ป้องกันและ บรรเทาสา ธารณภัย จว.ภพ.	-	-	-	๓๗๖,๐๐๐	-	๓๗๖,๐๐๐
๒.๒.๕๗๐ งานก่อสร้างท่อลอดเหลี่ยม คอนกรีตเสริมเหล็ก หมู่ ๑๔ ต. หนองหลวง อ.ลานกระบือ	๑	๕	สนง. ป้องกันและ บรรเทาสา ธารณภัย จว.ภพ.	-	-	-	๓๗๖,๐๐๐	-	๓๗๖,๐๐๐
๒.๒.๕๗๑ งานก่อสร้างท่อลอดเหลี่ยม คอนกรีตเสริมเหล็ก หมู่ ๔ ต.บึงทับแฉด อ.ลานกระบือ (จุดที่ ๑)	๑	๕	สนง. ป้องกันและ บรรเทาสา ธารณภัย จว.ภพ.	-	-	-	๔๐๖,๐๐๐	-	๔๐๖,๐๐๐
๒.๒.๕๗๒ งานก่อสร้างท่อลอดเหลี่ยม คอนกรีตเสริมเหล็ก หมู่ ๔ ต.บึงทับแฉด อ.ลานกระบือ (จุดที่ ๒)	๑	๕	สนง. ป้องกันและ บรรเทาสา ธารณภัย จว.ภพ.	-	-	-	๔๐๖,๐๐๐	-	๔๐๖,๐๐๐
๒.๒.๕๗๓ งานก่อสร้างท่อลอดเหลี่ยม คอนกรีตเสริมเหล็ก หมู่ ๔ ต.บึง ทับแฉด อ.ลานกระบือ จ.กำแพงเพชร (จุดที่ ๓)	๑	๕	สนง. ป้องกันและ บรรเทาสา ธารณภัย จว.ภพ.	-	-	-	๔๐๖,๐๐๐	-	๔๐๖,๐๐๐
๒.๒.๕๗๔ งานก่อสร้างท่อลอดเหลี่ยม คอนกรีตเสริมเหล็ก หมู่ ๔ ต.บึง ทับแฉด อ.ลานกระบือ จ.กำแพงเพชร (จุดที่ ๔)	๑	๕	สนง. ป้องกันและ บรรเทาสา ธารณภัย จว.ภพ.	-	-	-	๔๐๖,๐๐๐	-	๔๐๖,๐๐๐
๒.๒.๕๗๕ งานก่อสร้างท่อลอดเหลี่ยม คอนกรีตเสริมเหล็ก หมู่ ๖ ต.บึงทับแฉด อ.ลานกระบือ (จุดที่ ๑)	๑	๕	สนง. ป้องกันและ บรรเทาสา ธารณภัย จว.ภพ.	-	-	-	๔๙๓,๐๐๐	-	๔๙๓,๐๐๐
๒.๒.๕๗๖ งานก่อสร้างท่อลอดเหลี่ยม คอนกรีตเสริมเหล็ก หมู่ ๖ ต.บึงทับแฉด อ.ลานกระบือ (จุดที่ ๒)	๑	๕	สนง. ป้องกันและ บรรเทาสา ธารณภัย จว.ภพ.	-	-	-	๔๙๓,๐๐๐	-	๔๙๓,๐๐๐
๒.๒.๕๗๗ งานก่อสร้างท่อลอดเหลี่ยม คอนกรีตเสริมเหล็ก หมู่ ๓ ต.บึงทับแฉด อ.ลานกระบือ	๑	๕	สนง. ป้องกันและ บรรเทาสา ธารณภัย	-	-	-	๔๙๓,๐๐๐	-	๔๙๓,๐๐๐

บัญชีรายชุดโครงการ			หน่วย ดำเนินการ	งบประมาณดำเนินการ					
แผนงาน/โครงการ	แหล่ง งปม.	ยุทธ ศาสตร์ ชาติ		พ.ศ. ๒๕๖๑	พ.ศ. ๒๕๖๒	พ.ศ. ๒๕๖๓	พ.ศ. ๒๕๖๔	พ.ศ. ๒๕๖๕	พ.ศ. ๒๕๖๑-๒๕๖๕
๒.๒.๕๗๘ แก้ไขและบรรเทาปัญหาความเดือดร้อนของประชาชนในพื้นที่เนื่องมาจากปัญหาภัยแล้งและอุทกภัยในจังหวัด	๑	๕	สถานีพัฒนาที่ดิน กพ.	-	-	-	๙,๖๐๐,๐๐๐	-	๙,๖๐๐,๐๐๐
๒.๒.๕๗๙ แก้ไขและบรรเทาปัญหาความเดือดร้อนของประชาชนในพื้นที่เนื่องมาจากปัญหาภัยแล้งและอุทกภัยในจังหวัด	๑	๕	สถานีพัฒนาที่ดิน กพ.	-	-	-	๑,๗๙๔,๐๐๐	-	๑,๗๙๔,๐๐๐
๒.๒.๕๘๐ อ่างกักเก็บน้ำพร้อมแก้มลิง หมู่ที่ ๒ บ้านวังทอง ตำบลวังทอง อำเภอเมืองกำแพงเพชร	๑	๕	อ.เมืองกำแพงเพชร	-	-	-	๔,๐๐๐,๐๐๐	-	๔,๐๐๐,๐๐๐
๒.๒.๕๘๑ ก่อสร้างท่อลอดเหลี่ยมคอนกรีตเสริมเหล็ก คลองส่งน้ำ บ้านดินดง - บ้านคลองสีนวล (สายน้ำผู้พัน) หมู่ที่ ๗ บ้านคลองสีนวลเหนือ ตำบลอัมรินทร์ อำเภอเมืองกำแพงเพชร	๑	๕	อ.เมืองกำแพงเพชร	-	-	-	๔๙๕,๐๐๐	-	๔๙๕,๐๐๐
๒.๒.๕๘๒ ก่อสร้างประตูน้ำ ปิด - เปิด ขนาด ๒.๐๐*๒.๐๐ เมตร หมู่ที่ ๙ บ้านปล้องทองพัฒนา ตำบลคณสี อำเภอเมืองกำแพงเพชร			อ.เมืองกำแพงเพชร	-	-	-	๒๐๗,๐๐๐	-	๒๐๗,๐๐๐
๒.๒.๕๘๓ ขุดลอกคลองบางทวน หมู่ที่ ๑ ตำบลลานดอกไม้ อำเภอเมืองกำแพงเพชร	๑	๕	อ.เมืองกำแพงเพชร	-	-	-	๔๘๗,๐๐๐	-	๔๘๗,๐๐๐
๒.๒.๕๘๔ ขุดลอกสระเก็บน้ำ หมู่ที่ ๓ บ้านเขาพริก ตำบลวังหามแห อำเภอชาณุวรลักษบุรี	๑	๕	อ.ชาณุวรลักษบุรี	-	-	-	๔๓๓,๐๐๐	-	๔๓๓,๐๐๐
๒.๒.๕๘๕ ขุดลอกสระเก็บน้ำเพื่อการเกษตร หมู่ที่ ๔ บ้านวังล้อม (ช่วงบริเวณที่นายศาสตรเขตวิทย์) ตำบลวังหามแห อำเภอชาณุวรลักษบุรี	๑	๕	อ.ชาณุวรลักษบุรี	-	-	-	๔๓๓,๐๐๐	-	๔๓๓,๐๐๐
๒.๒.๕๘๖ ขุดลอกสระเก็บน้ำเพื่อการเกษตร หมู่ที่ ๕ บ้านจิตตมาศ (ช่วงบริเวณที่นายสำเนียง รักรธรรม) ตำบลวังหามแห อำเภอชาณุวรลักษบุรี	๑	๕	อ.ชาณุวรลักษบุรี	-	-	-	๔๓๓,๐๐๐	-	๔๓๓,๐๐๐
๒.๒.๕๘๗ ขุดลอกสระเก็บน้ำเพื่อการเกษตร หมู่ที่ ๖ บ้านวังหัวแหวน ตำบลวังหามแห อำเภอชาณุวรลักษบุรี	๑	๕	อ.ชาณุวรลักษบุรี	-	-	-	๔๓๓,๐๐๐	-	๔๓๓,๐๐๐
๒.๒.๕๘๘ ก่อสร้างฝายน้ำล้นบริเวณหลังบ้านนายสุนทร คงสวัสดิ์ หมู่ที่ ๑๒ บ้านวังโป่ง ตำบลโค้งไร่ อำเภอชาณุวรลักษบุรี	๑	๕	อ.ชาณุวรลักษบุรี	-	-	-	๔๐๐,๐๐๐	-	๔๐๐,๐๐๐

บัญชีรายชุดโครงการ			หน่วย ดำเนินการ	งบประมาณดำเนินการ					
แผนงาน/โครงการ	แหล่ง งปม.	ยุทธ ศาสตร์ ชาติ		พ.ศ. ๒๕๖๑	พ.ศ. ๒๕๖๒	พ.ศ. ๒๕๖๓	พ.ศ. ๒๕๖๔	พ.ศ. ๒๕๖๕	พ.ศ. ๒๕๖๑-๒๕๖๕
๒.๒.๕๘๙ ชุดลอกคลองหนองราง (บริเวณ เหมืองตาแพ ถึงที่นายนายวิมล พิลึก) หมู่ที่ ๒ ตำบลบ่อถ้ำ อำเภอบ้านกรวดบุรี	๑	๕	อ.บ้าน กรวดบุรี	-	-	-	๓๙๙,๐๐๐	-	๓๙๙,๐๐๐
๒.๒.๕๙๐ ชุดลอกคลองบ่อกระบก บริเวณท้ายโครงการแก้มลิง ถึง ฝาย มข. ๒๕๒๗ หมู่ที่ ๗ ตำบลบ่อถ้ำ อำเภอบ้านกรวด บุรี	๑	๕	อ.บ้าน กรวดบุรี	-	-	-	๔๗๘,๐๐๐	-	๔๗๘,๐๐๐
๒.๒.๕๙๑ ชุดลอกสระ หมู่ที่ ๑๒ (จุดวัดอ่าง หินเพลิง) ต.ปางมะค่า อ.บ้านกรวดบุรี	๑	๕	อ.บ้าน กรวดบุรี	-	-	-	๒,๐๐๐,๐๐๐	-	๒,๐๐๐,๐๐๐
๒.๒.๕๙๒ โครงการชุดลอกคลองสาธารณะ หมู่ที่ ๕ บ้านวังไม้แดง ต.ท่าไม้ อ.พรานกระต่าย	๑	๕	อ.พราน กระต่าย	-	-	-	๕๐๐,๐๐๐	-	๕๐๐,๐๐๐
๒.๒.๕๙๓ โครงการชุดลอกคลองสาธารณะ หมู่ที่ ๙ บ้าน หนองรม ต.ท่าไม้ อ.พรานกระต่าย	๑	๕	อ.พราน กระต่าย	-	-	-	๕๐๐,๐๐๐	-	๕๐๐,๐๐๐
๒.๒.๕๙๔ โครงการชุดลอกคลองสาธารณะ หมู่ที่ ๙ บ้าน หนองรม - หมู่ที่ ๓ บ้านวังชะโอน (ช่วงที่ ๑) ต.ท่าไม้ อ.พรานกระต่าย	๑	๕	อ.พราน กระต่าย	-	-	-	๕๐๐,๐๐๐	-	๕๐๐,๐๐๐
๒.๒.๕๙๕ โครงการชุดลอกคลองสาธารณะ หมู่ที่ ๙ บ้าน หนองรม - หมู่ที่ ๓ บ้านวังชะโอน (ช่วงที่ ๒) ต.ท่าไม้ อ.พรานกระต่าย	๑	๕	อ.พราน กระต่าย	-	-	-	๕๐๐,๐๐๐	-	๕๐๐,๐๐๐
๒.๒.๕๙๖ ชุดลอกคลองสงกรานต์ หมู่ที่ ๑๐ บ้านคลองสงกรานต์ ต.ท่าไม้ อ.พรานกระต่าย	๑	๕	อ.พราน กระต่าย	-	-	-	๕๐๐,๐๐๐	-	๕๐๐,๐๐๐
๒.๒.๕๙๗ ชุดลอกแก้มลิง หมู่ที่ ๑๐ บ้าน คลองสงกรานต์ ต.ท่าไม้ อ.พรานกระต่าย	๑	๕	อ.พราน กระต่าย	-	-	-	๕๐๐,๐๐๐	-	๕๐๐,๐๐๐
๒.๒.๕๙๘ โครงการชุดลอกคลองแม่ระกา หมู่ที่ ๑๒ บ้านไร่พัฒนา ต.ท่าไม้ อ.พรานกระต่าย (ช่วงที่ ๑)	๑	๕	อ.พราน กระต่าย	-	-	-	๕๐๐,๐๐๐	-	๕๐๐,๐๐๐
๒.๒.๕๙๙ โครงการชุดลอกคลองแม่ระกา หมู่ที่ ๑๒ บ้านไร่พัฒนา ต.ท่าไม้ อ.พรานกระต่าย (ช่วงที่ ๒)	๑	๕	อ.พราน กระต่าย	-	-	-	๕๐๐,๐๐๐	-	๕๐๐,๐๐๐
๒.๒.๖๐๐ โครงการชุดสระเก็บน้ำ หมู่ที่ ๑๒ บ้านไร่พัฒนา ต.ท่าไม้ อ.พรานกระต่าย	๑	๕	อ.พราน กระต่าย	-	-	-	๕๐๐,๐๐๐	-	๕๐๐,๐๐๐
๒.๒.๖๐๑ โครงการชุดลอกแก้มลิง หมู่ที่ ๑๓ บ้านนาทองคำ ต.ท่าไม้ อ.พรานกระต่าย	๑	๕	อ.พราน กระต่าย	-	-	-	๕๐๐,๐๐๐	-	๕๐๐,๐๐๐

บัญชีรายชุดโครงการ			หน่วย ดำเนินการ	งบประมาณดำเนินการ					
แผนงาน/โครงการ	แหล่ง งปม.	ยุทธ ศาสตร์ ชาติ		พ.ศ. ๒๕๖๑	พ.ศ. ๒๕๖๒	พ.ศ. ๒๕๖๓	พ.ศ. ๒๕๖๔	พ.ศ. ๒๕๖๕	พ.ศ. ๒๕๖๑-๒๕๖๕
๒.๒.๖๐๒ โครงการขุดลอกคลองส่งน้ำจาก ประตูน้ำ - นานายตุ้ หมู่ ที่ ๕ บ้านราษฎร์ชัยัน ต.เขาศิริส อ.พรานกระต่าย (จุดที่ ๑)	๑	๕	อ.พราน กระต่าย	-	-	-	๓๙๖,๐๐๐	-	๓๙๖,๐๐๐
๒.๒.๖๐๓ โครงการขุดลอกคลองส่งน้ำจาก ประตูน้ำ - นานายตุ้ หมู่ ที่ ๕ บ้านราษฎร์ชัยัน (จุดที่ ๒) ต. เขาศิริส อ.พรานกระต่าย	๑	๕	อ.พราน กระต่าย	-	-	-	๓๙๖,๐๐๐	-	๓๙๖,๐๐๐
๒.๒.๖๐๔ โครงการขุดลอกคลองส่งน้ำเพื่อ การเกษตร หมู่ที่ ๖ บ้านบ่อฟ้า (ตั้งแต่สายคลองวังไม้) ต.หนองหัววัว อ.พรานกระต่าย	๑	๕	อ.พราน กระต่าย	-	-	-	๔๔๐,๐๐๐	-	๔๔๐,๐๐๐
๒.๒.๖๐๕ โครงการก่อสร้างฝายน้ำล้น หมู่ที่ ๔ บ้านบางลาด (ไธนาย มานพ ถาวร) ต.หนองหัววัว อ.พรานกระต่าย	๑	๕	อ.พราน กระต่าย	-	-	-	๔๙๘,๐๐๐	-	๔๙๘,๐๐๐
๒.๒.๖๐๖ โครงการก่อสร้างฝายน้ำล้น หมู่ที่ ๔ บ้านบางลาด (หลังบ้านนาย เนียม อินวงศ์) ต.หนองหัววัว อ. พรานกระต่าย	๑	๕	อ.พราน กระต่าย	-	-	-	๔๙๘,๐๐๐	-	๔๙๘,๐๐๐
๒.๒.๖๐๗ โครงการขุดลอกคลองส่งน้ำเพื่อ การเกษตร หมู่ที่ ๓ บ้านหัวน้ำ ใส ต.วังตะแบก อ.พรานกระต่าย	๑	๕	อ.พราน กระต่าย	-	-	-	๔๑๘,๐๐๐	-	๔๑๘,๐๐๐
๒.๒.๖๐๘ โครงการขุดลอกคลองส่งน้ำเพื่อ การเกษตร หมู่ที่ ๖ บ้านหนอง เสือโฮก ต.วังตะแบก อ.พรานกระต่าย	๑	๕	อ.พราน กระต่าย	-	-	-	๔๙๖,๐๐๐	-	๔๙๖,๐๐๐
๒.๒.๖๐๙ โครงการขุดลอกคลองส่งน้ำเพื่อ การเกษตร หมู่ที่ ๔ บ้านบางลาด (ทุ่งสะพาน) ต.หนองหัววัว อ. พรานกระต่าย	๑	๕	อ.พราน กระต่าย	-	-	-	๔๖๑,๐๐๐	-	๔๖๑,๐๐๐
๒.๒.๖๑๐ ขุดลอกคลองส่งน้ำเพื่อการเกษตร วังภู หมู่ที่ ๑๔ บ้านบ่อโพง ตำบล ถ้ากระต่ายทอง อำเภอพราน กระต่าย จังหวัดกำแพงเพชร	๑	๕	อ.พราน กระต่าย	-	-	-	๒,๓๔๒,๐๐๐	-	๒,๓๔๒,๐๐๐
๒.๒.๖๑๑ โครงการขุดลอกคลองห้วยยั้ง พร้อมปรับเกลี่ยลูกรังถนนคัน คลอง หมู่ที่ ๑ ต.ห้วยยั้ง อ.พรานกระต่าย	๑	๕	อ.พราน กระต่าย	-	-	-	๒,๓๕๐,๐๐๐	-	๒,๓๕๐,๐๐๐
๒.๒.๖๑๒ โครงการขุดลอกคลองส่งน้ำเพื่อ การเกษตร หมู่ที่ ๑๔ บ้านทุ่งรวง ทอง ต.เขาศิริส อ.พรานกระต่าย	๑	๕	อ.พราน กระต่าย	-	-	-	๔๙๗,๐๐๐	-	๔๙๗,๐๐๐
๒.๒.๖๑๓ โครงการขุดลอกคลองส่งน้ำเพื่อ การเกษตร หมู่ที่ ๘ บ้านหนอง ขาม ต.เขาศิริส อ.พรานกระต่าย	๑	๕	อ.พราน กระต่าย	-	-	-	๔๙๕,๐๐๐	-	๔๙๕,๐๐๐

บัญชีรายชุดโครงการ			หน่วย ดำเนินการ	งบประมาณดำเนินการ					
แผนงาน/โครงการ	แหล่ง งปม.	ยุทธ ศาสตร์ ชาติ		พ.ศ. ๒๕๖๑	พ.ศ. ๒๕๖๒	พ.ศ. ๒๕๖๓	พ.ศ. ๒๕๖๔	พ.ศ. ๒๕๖๕	พ.ศ. ๒๕๖๑-๒๕๖๕
๒.๒.๖๑๔ โครงการขุดลอกคลองส่งน้ำเพื่อ การเกษตร หมู่ที่ ๔ บ้านไร่ปรือ (จุดที่ ๑) ต.คุยบ้านโอง อ.พรานกระต่าย	๑	๕	อ.พราน กระต่าย	-	-	-	๔๙๗,๐๐๐	-	๔๙๗,๐๐๐
๒.๒.๖๑๕ โครงการขุดลอกคลองส่งน้ำเพื่อ การเกษตร หมู่ที่ ๗ บ้านคุยประดู่ ต.วังตะแบก อ.พรานกระต่าย	๑	๕	อ.พราน กระต่าย	-	-	-	๔๕๙,๐๐๐	-	๔๕๙,๐๐๐
๒.๒.๖๑๖ โครงการขุดลอกคลองส่งน้ำเพื่อ การเกษตร หมู่ที่ ๔ บ้านไร่ปรือ (จุดที่ ๒) ต.คุยบ้าน โอง อ.พรานกระต่าย	๑	๕	อ.พราน กระต่าย	-	-	-	๔๙๗,๐๐๐	-	๔๙๗,๐๐๐
๒.๒.๖๑๗ โครงการขุดลอกคลองส่งน้ำเพื่อ การเกษตร หมู่ที่ ๒ บ้านทุ่งเมือง ต.วังตะแบก อ.พรานกระต่าย	๑	๕	อ.พราน กระต่าย	-	-	-	๔๕๙,๐๐๐	-	๔๕๙,๐๐๐
๒.๒.๖๑๘ ขุดลอกคลองส่งน้ำเพื่อการเกษตร หมู่ที่ ๘ ตำบลหาชัย อ.โพรงงาม	๑	๕	อ.โพรงงาม	-	-	-	๔๙๓,๐๐๐	-	๔๙๓,๐๐๐
๒.๒.๖๑๙ ขุดลอกคลองส่งน้ำเพื่อการเกษตร หมู่ที่ ๑๒ ตำบลมหาชัย อ.โพรงงาม	๑	๕	อ.โพรงงาม	-	-	-	๔๙๗,๐๐๐	-	๔๙๗,๐๐๐
๒.๒.๖๒๐ ขุดลอกคลองส่งน้ำเพื่อการเกษตร หมู่ที่ ๖-๕ ตำบลมหาชัย อ.โพรงงาม	๑	๕	อ.โพรงงาม	-	-	-	๔๙๖,๐๐๐	-	๔๙๖,๐๐๐
๒.๒.๖๒๑ ขุดลอกคลองส่งน้ำเพื่อการเกษตร หมู่ที่ ๘ ตำบลมหาชัย อำเภอ โพรงงาม	๑	๕	อ.โพรงงาม	-	-	-	๔๙๕,๐๐๐	-	๔๙๕,๐๐๐
๒.๒.๖๒๒ ขุดลอกคลองส่งน้ำเพื่อการเกษตร หมู่ที่ ๖ ตำบลหนองแม่แตง อ.โพรงงาม	๑	๕	อ.โพรงงาม	-	-	-	๒๘๖,๐๐๐	-	๒๘๖,๐๐๐
๒.๒.๖๒๓ ขุดลอกคลองส่งน้ำเพื่อการเกษตร หมู่ที่ ๑๐ ตำบลหนองแม่แตง อ.โพรงงาม	๑	๕	อ.โพรงงาม	-	-	-	๔๙๔,๐๐๐	-	๔๙๔,๐๐๐
๒.๒.๖๒๔ ขุดลอกคลองส่งน้ำเพื่อการเกษตร หมู่ที่ ๘ ตำบลหนองแม่แตง อ.โพรงงาม	๑	๕	อ.โพรงงาม	-	-	-	๓๘๕,๐๐๐	-	๓๘๕,๐๐๐
๒.๒.๖๒๕ พัฒนาแหล่งน้ำและเพิ่มประสิทธิ ภาพระบบชลประทาน ขุดลอก คลองส่งน้ำเพื่อการเกษตร หมู่ที่ ๗ ตำบลโพรงงาม	๑	๕	อ.โพรงงาม	-	-	-	๒๙๘,๐๐๐	-	๒๙๘,๐๐๐
๒.๒.๖๒๖ ขุดลอกคลองส่งน้ำเพื่อการเกษตร สายหนองปลาสาม หมู่ที่ ๑๐ บ้านโนนใหญ่พัฒนา ๒ ตำบล หนองทอง อ.โพรงงาม	๑	๕	อ.โพรงงาม	-	-	-	๒๖๑,๐๐๐	-	๒๖๑,๐๐๐
๒.๒.๖๒๗ โครงการขุดลอกคลองมาบไพร หมู่ที่ ๒ บ้านเกษกาศร ต.ช่องลม อ.ลานกระบือ	๑	๕	อ.ลาน กระบือ	-	-	-	๔๘๖,๐๐๐	-	๔๘๖,๐๐๐
๒.๒.๖๒๘ โครงการขุดลอกคลองส่งน้ำ หมู่ที่ ๑ บ้านห้วยการ้อง ต.ประชาสุขสันต์ อ.ลานกระบือ	๑	๕	อ.ลาน กระบือ	-	-	-	๔๙๙,๐๐๐	-	๔๙๙,๐๐๐
๒.๒.๖๒๙ โครงการขุดลอกคลองลาดาข้าง หมู่ที่ ๖ บ้านเพชรสุวรรณ ต.ช่องลม อ.ลานกระบือ	๑	๕	อ.ลาน กระบือ	-	-	-	๔๗๖,๐๐๐	-	๔๗๖,๐๐๐

บัญชีรายชุดโครงการ			หน่วย ดำเนินการ	งบประมาณดำเนินการ					
แผนงาน/โครงการ	แหล่ง งปม.	ยุทธ ศาสตร์ ชาติ		พ.ศ. ๒๕๖๑	พ.ศ. ๒๕๖๒	พ.ศ. ๒๕๖๓	พ.ศ. ๒๕๖๔	พ.ศ. ๒๕๖๕	พ.ศ. ๒๕๖๑-๒๕๖๕
๒.๒.๖๓๐ โครงการขุดลอกคลองส่งน้ำ หมู่ที่ ๗ บ้านคลองเจริญ ต.ช่องลม อ.ลานกระบือ	๑	๕	อ.ลาน กระบือ	-	-	-	๔๙๙,๐๐๐	-	๔๙๙,๐๐๐
๒.๒.๖๓๑ โครงการขุดลอกคลองส่งน้ำ หมู่ที่ ๗ บ้านเกาะไผ่ล้อม ต.ปะนงสุขสันต์ อ.ลานกระบือ	๑	๕	อ.ลาน กระบือ	-	-	-	๔๙๙,๐๐๐	-	๔๙๙,๐๐๐
๒.๒.๖๓๒ โครงการขุดลอกคลองส่งน้ำ หมู่ที่ ๔ บ้านปรือพันไถ ต.ช่องลม อ.ลานกระบือ	๑	๕	อ.ลาน กระบือ	-	-	-	๔๘๑,๐๐๐	-	๔๘๑,๐๐๐
๒.๒.๖๓๓ โครงการขุดลอกคลองส่งน้ำ บ้านปรือพันไถ หมู่ที่ ๔ ต.ช่องลม อ.ลานกระบือ	๑	๕	อ.ลาน กระบือ	-	-	-	๔๙๙,๐๐๐	-	๔๙๙,๐๐๐
๒.๒.๖๓๔ โครงการขุดลอกคลองส่งน้ำ หมู่ที่ ๑ บ้านช่องลม ต.ช่องลม อ.ลานกระบือ	๑	๕	อ.ลาน กระบือ	-	-	-	๔๘๙,๐๐๐	-	๔๘๙,๐๐๐
๒.๒.๖๓๕ โครงการขุดลอกคลองส่งน้ำ หมู่ที่ ๖ บ้านเพชรสุวรรณ	๑	๕	อ.ลาน กระบือ	-	-	-	๔๗๘,๐๐๐	-	๔๗๘,๐๐๐
๒.๒.๖๓๖ โครงการปรับปรุงขุดลอกคลอง ท้องแม่น้ำ หมู่ที่ ๗ ตำบลลาน กระบือ อำเภอลานกระบือ	๑	๕	อ.ลาน กระบือ	-	-	-	๕๐๐,๐๐๐	-	๕๐๐,๐๐๐
๒.๒.๖๓๗ โครงการปรับปรุงขุดลอกท้องน้ำ หมู่ที่ ๙ ตำบลลานกระบือ อำเภอลานกระบือ	๑	๕	อ.ลาน กระบือ	-	-	-	๕๐๐,๐๐๐	-	๕๐๐,๐๐๐
๒.๒.๖๓๘ งานก่อสร้างท่อลอดเหลี่ยม คอนกรีตเสริมเหล็ก หมู่ที่ ๑ ต.ช่องลม อ.ลานกระบือ	๑	๕	อ.ลาน กระบือ	-	-	-	๔๙๙,๐๐๐	-	๔๙๙,๐๐๐
๒.๒.๖๓๙ งานก่อสร้างท่อลอดเหลี่ยม คอนกรีตเสริมเหล็ก หมู่ที่ ๒ ต.ช่องลม อ.ลานกระบือ	๑	๕	อ.ลาน กระบือ	-	-	-	๔๙๙,๐๐๐	-	๔๙๙,๐๐๐
๒.๒.๖๔๐ งานก่อสร้างท่อลอดเหลี่ยม คอนกรีตเสริมเหล็ก หมู่ที่ ๓ ต.ปะนงสุขสันต์ อ.ลานกระบือ	๑	๕	อ.ลาน กระบือ	-	-	-	๔๙๙,๐๐๐	-	๔๙๙,๐๐๐
๒.๒.๖๔๑ งานก่อสร้างท่อลอดเหลี่ยม คอนกรีตเสริมเหล็ก หมู่ที่ ๔ ต.ปะนงสุขสันต์ อ.ลานกระบือ	๑	๕	อ.ลาน กระบือ	-	-	-	๔๙๙,๐๐๐	-	๔๙๙,๐๐๐
๒.๒.๖๔๒ ขุดเจาะบ่อบาดาล หมู่ ๖ ต.ลานกระบือ อ.ลานกระบือ จ.กำแพงเพชร	๑	๕	อ.ลาน กระบือ	-	-	-	๔๒๗,๐๐๐	-	๔๒๗,๐๐๐
๒.๒.๖๔๓ โครงการขุดลอกคลองส่งน้ำ หมู่ที่ ๑ ตำบลช่องลม ต.ช่องลม อ.ลานกระบือ	๑	๕	อ.ลาน กระบือ	-	-	-	๔๘๑,๐๐๐	-	๔๘๑,๐๐๐
๒.๒.๖๔๔ โครงการขุดลอกคลองส่งน้ำ หมู่ที่ ๒ บ้านเกศกาสร ต.ช่องลม อ.ลานกระบือ	๑	๕	อ.ลาน กระบือ	-	-	-	๓๖๒,๐๐๐	-	๓๖๒,๐๐๐
๒.๒.๖๔๕ โครงการขุดลอกคลองส่งน้ำ หมู่ที่ ๖ บ้านเกาะควง ต.ปะนงสุขสันต์ อ.ลานกระบือ	๑	๕	อ.ลาน กระบือ	-	-	-	๓๒๔,๐๐๐	-	๓๒๔,๐๐๐
๒.๒.๖๔๖ โครงการขุดลอกคลองส่งน้ำ หมู่ที่ ๔ บ้านดงกระทิง ต.ปะนงสุขสันต์ อ.ลานกระบือ	๑	๕	อ.ลาน กระบือ	-	-	-	๓๓๒,๐๐๐	-	๓๓๒,๐๐๐
๒.๒.๖๔๗ โครงการขุดลอกคลองแดงโม หมู่ที่ ๒๐ บ้านคลองแดงโม ตำบล โกสัมพีนคร อำเภอโกสัมพีนคร	๑	๕	อ.โกสัมพีนคร	-	-	-	๔๙๖,๐๐๐	-	๔๙๖,๐๐๐

บัญชีรายชุดโครงการ			หน่วย คำนวณ การ	งบประมาณดำเนินการ					
แผนงาน/โครงการ	แหล่ง งปม.	ยุทธ ศาสตร์ ชาติ		พ.ศ. ๒๕๖๑	พ.ศ. ๒๕๖๒	พ.ศ. ๒๕๖๓	พ.ศ. ๒๕๖๔	พ.ศ. ๒๕๖๕	พ.ศ. ๒๕๖๑-๒๕๖๕
๒.๒.๖๔๘ โครงการชุดลอกคลอง กระแซง หมู่ที่ ๑ บ้านท่าคูณ ตำบลโกสัมพี อำเภอกอสัมพันคร	๑	๕	อ.โกสัมพี นคร	-	-	-	๔๙๕,๐๐๐	-	๔๙๕,๐๐๐
๒.๒.๖๔๙ โครงการชุดลอกคลองแดงโม หมู่ที่ ๓ บ้านคลองเมือง ตำบลโกสัมพี อำเภอกอสัมพันคร	๑	๕	อ.โกสัมพี นคร	-	-	-	๔๙๘,๐๐๐	-	๔๙๘,๐๐๐
๒.๒.๖๕๐ โครงการชุดลอกคลองนาทานวย หมู่ที่ ๘ บ้านเขาชัยโพธิ์ ตำบล โกสัมพี อำเภอกอสัมพันคร	๑	๕	อ.โกสัมพี นคร	-	-	-	๔๙๙,๐๐๐	-	๔๙๙,๐๐๐
๒.๒.๖๕๑ โครงการชุดลอกคลองโกรกตา จันทร์ หมู่ที่ ๑๖ บ้านทุ่งธารทอง ตำบลโกสัมพร อำเภอกอสัมพันคร	๑	๕	อ.โกสัมพี นคร	-	-	-	๔๙๙,๐๐๐	-	๔๙๙,๐๐๐
๒.๒.๖๕๒ โครงการชุดลอกคลองเจ้าพ่อ พลายแก้ว หมู่ที่ ๑๖ บ้านทุ่งธาร ทอง ตำบลโกสัมพี อำเภอกอสัมพันคร	๑	๕	อ.โกสัมพี นคร	-	-	-	๔๘๕,๐๐๐	-	๔๘๕,๐๐๐
๒.๒.๖๕๓ โครงการชุดลอกคลองตาชาติ หมู่ ที่ ๑๖ บ้านทุ่งรวงทอง ตำบล โกสัมพี อำเภอกอสัมพันคร	๑	๕	อ.โกสัมพี นคร	-	-	-	๔๙๖,๐๐๐	-	๔๙๖,๐๐๐
๒.๒.๖๕๔ โครงการชุดลอกคลองวังเจ้า หมู่ที่ ๑๗ บ้านดงซ่อม ตำบลโกสัมพี อำเภอกอสัมพันคร	๑	๕	อ.โกสัมพี นคร	-	-	-	๔๘๗,๐๐๐	-	๔๘๗,๐๐๐
๒.๒.๖๕๕ โครงการชุดลอกคลองวังเจ้า หมู่ที่ ๖ บ้านไร่ลำปาง ตำบลโกสัมพี อำเภอกอสัมพันคร	๑	๕	อ.โกสัมพี นคร	-	-	-	๔๙๒,๐๐๐	-	๔๙๒,๐๐๐
๒.๒.๖๕๖ โครงการชุดลอกคลองวังเจ้า หมู่ที่ ๑๕ บ้านเนินมะกรอกน้อย ตำบล โกสัมพี อำเภอกอสัมพันคร	๑	๕	อ.โกสัมพี นคร	-	-	-	๔๘๗,๐๐๐	-	๔๘๗,๐๐๐
๒.๒.๖๕๗ โครงการชุดลอกคลองอ้ายเบี้ย หมู่ที่ ๑๓ ป่งตะคล้อ ตำบลโกสัม พร อำเภอกอสัมพันคร	๑	๕	อ.โกสัมพี นคร	-	-	-	๔๘๙,๐๐๐	-	๔๘๙,๐๐๐
๒.๒.๖๕๘ โครงการชุดลอกคลองแดงโม หมู่ ที่ ๘ บ้านเขาชัยโพธิ์ ตำบลโกสัมพี อำเภอกอสัมพันคร	๑	๕	อ.โกสัมพี นคร	-	-	-	๔๙๖,๐๐๐	-	๔๙๖,๐๐๐
๒.๒.๖๕๙ โครงการชุดลอกคลองตารอ หมู่ที่ ๓ บ้านคลองเมือง ตำบลโกสัมพี อำเภอกอสัมพันคร	๑	๕	อ.โกสัมพี นคร	-	-	-	๔๙๕,๐๐๐	-	๔๙๕,๐๐๐
๒.๒.๖๖๐ โครงการชุดลอกคลองอ้าย เบี้ย หมู่ที่ ๖ บ้านไร่ลำปาง ตำบล โกสัมพร อำเภอกอสัมพันคร	๑	๕	อ.โกสัมพี นคร	-	-	-	๔๙๔,๐๐๐	-	๔๙๔,๐๐๐
๒.๒.๖๖๑ โครงการชุดแก้มลิง หมู่ที่ ๑๓ บ้านป่งตะคล้อ	๑	๕	อ.โกสัมพี นคร	-	-	-	๒,๐๐๐,๐๐๐	-	๒,๐๐๐,๐๐๐
๒.๒.๖๖๒ โครงการชุดลอกคลองคะยาง หมู่ ที่ ๑๕ เขื่อน ตำบลนาบ่อคำ อำเภอเมือง จังหวัดกำแพงเพชร	๑	๕	อ.โกสัมพี นคร	-	-	-	๓,๐๐๐,๐๐๐	-	๓,๐๐๐,๐๐๐
๒.๒.๖๖๓ ลอกคลองวังขม หมู่ที่ ๑ ต.เพชรขมภู อ.โกสัมพันคร	๑	๕	อ.โกสัมพี นคร	-	-	-	๒๔๗,๐๐๐	-	๒๔๗,๐๐๐
๒.๒.๖๖๔ โครงการชุดลอกคลองอ้าย เบี้ย หมู่ที่ ๙ บ้านท่าพุทรา ตำบล โกสัมพี อำเภอกอสัมพันคร	๑	๕	อ.โกสัมพี นคร	-	-	-	๔๘๒,๐๐๐	-	๔๘๒,๐๐๐

บัญชีรายชุดโครงการ			หน่วย ดำเนินการ	งบประมาณดำเนินการ					
แผนงาน/โครงการ	แหล่ง งปม.	ยุทธ ศาสตร์ ชาติ		พ.ศ. ๒๕๖๑	พ.ศ. ๒๕๖๒	พ.ศ. ๒๕๖๓	พ.ศ. ๒๕๖๔	พ.ศ. ๒๕๖๕	พ.ศ. ๒๕๖๑-๒๕๖๕
๒.๒.๖๖๕ โครงการขุดลอกคลองอ้าย เบี้ย หมู่ที่ ๒๓ บ้านคลองเป่า ตำบลโกสัมพีนคร อำเภอโกสัมพีนคร	๑	๕	อ.โกสัมพีนคร	-	-	-	๔๙๕,๐๐๐	-	๔๙๕,๐๐๐
๒.๒.๖๖๖ โครงการขุดลอกคลองอ้าย เบี้ย หมู่ที่ ๙ บ้านท่าพุทรา ตำบล โกสัมพีนคร อำเภอโกสัมพีนคร	๑	๕	อ.โกสัมพีนคร	-	-	-	๔๙๔,๐๐๐	-	๔๙๔,๐๐๐
๒.๒.๖๖๗ โครงการขุดลอกคลองอ้าย เบี้ย หมู่ที่ ๒๔ บ้านใหม่ชัยมงคล ตำบลโกสัมพีนคร อำเภอโกสัมพีนคร	๑	๕	อ.โกสัมพีนคร	-	-	-	๔๙๐,๐๐๐	-	๔๙๐,๐๐๐
๒.๒.๖๖๘ โครงการขุดลอกคลองอ้าย เบี้ย หมู่ที่ ๑๓ บ้านทุ่งตะคล้อ ตำบลโกสัมพีนคร อำเภอโกสัมพีนคร	๑	๕	อ.โกสัมพีนคร	-	-	-	๔๙๕,๐๐๐	-	๔๙๕,๐๐๐
๒.๒.๖๖๙ โครงการขุดลอกคลองเป่า หมู่ที่ ๒๓ บ้านคลองเป่า ตำบลโกสัมพีนคร อำเภอโกสัมพีนคร	๑	๕	อ.โกสัมพีนคร	-	-	-	๔๙๕,๐๐๐	-	๔๙๕,๐๐๐
๒.๒.๖๗๐ พัฒนาแหล่งน้ำและเพิ่ม ประสิทธิภาพระบบ ชลประทาน (ขุดลอกคลองหมี หมู่ ๖ บ้านมาบะดื่น) ต.บึงสามัคคี อ.บึงสามัคคี	๑	๕	อ.บึงสามัคคี	-	-	-	๔,๕๐๐,๐๐๐	-	๔,๕๐๐,๐๐๐
๒.๒.๖๗๑ ผายน้ำล้นลำคลองมะนาว บ้าน คลองมะนาว หมู่ที่ ๑๒ ตำบลหิน ดาด อ.ปางศิลาทอง	๑	๕	อ.ปางศิลา ทอง	-	-	-	๕๐๐,๐๐๐	-	๕๐๐,๐๐๐
๒.๒.๖๗๒ โครงการพัฒนาแหล่งน้ำเพื่อกัก เก็บน้ำในคลองจร หมู่ที่ ๑ตำบล โพธิ์ทอง อำเภอปางศิลาทอง	๑	๕	อ.ปางศิลา ทอง	-	-	-	๔๙๑,๐๐๐	-	๔๙๑,๐๐๐
๒.๒.๖๗๓ โครงการพัฒนาแหล่งน้ำเพื่อกัก เก็บน้ำในคลองจร หมู่ที่ ๘ตำบล โพธิ์ทอง อำเภอปางศิลาทอง	๑	๕	อ.ปางศิลา ทอง	-	-	-	๔๖๙,๐๐๐	-	๔๖๙,๐๐๐
๒.๒.๖๗๔ โครงการพัฒนาแหล่งน้ำเพื่อกัก เก็บน้ำในคลองสี่เสียด หมู่ที่ ๙ ตำบลโพธิ์ทอง อำเภอปางศิลาทอง	๑	๕	อ.ปางศิลา ทอง	-	-	-	๔๙๐,๐๐๐	-	๔๙๐,๐๐๐
๒.๒.๖๗๕ ก่อสร้างฝารองตะแกรงเหล็ก ระบายน้ำบ้านมอเจริญ หมู่ที่ ๒ ตำบลหินดาด อำเภอปางศิลาทอง	๑	๕	อ.ปางศิลา ทอง	-	-	-	๕๐๐,๐๐๐	-	๕๐๐,๐๐๐
๒.๒.๖๗๖ เจาะบ่อบาดาล เพื่อการเกษตร หมู่ที่ ๓ บ้านเริงกระพง ต.หินดาด อ.ปางศิลาทอง	๑	๕	อ.ปางศิลา ทอง	-	-	-	๕๐๐,๐๐๐	-	๕๐๐,๐๐๐
๒.๒.๖๗๗ โครงการก่อสร้างฝาย มข.๒๕๒๗ หมู่ที่ ๕ กิ่งลำคลองปางตาไว ต. ปางตาไว อ.ปางศิลาทอง	๑	๕	อ.ปางศิลา ทอง	-	-	-	๔๔๗,๐๐๐	-	๔๔๗,๐๐๐
๒.๒.๖๗๘ โครงการก่อสร้างฝาย มข.๒๕๒๗ หมู่ที่ ๔ กิ่งลำคลองปางตาไว ตำบลปางตาไว อำเภอปางศิลา ทอง	๑	๕	อ.ปางศิลา ทอง	-	-	-	๖๐๘,๐๐๐	-	๖๐๘,๐๐๐
๒.๒.๖๗๙ โครงการก่อสร้างฝาย มข.๒๕๒๗ หมู่ที่ ๓ กิ่งลำคลองปางตาไว ตำบลปางตาไว อำเภอปางศิลาทอง	๑	๕	อ.ปางศิลา ทอง	-	-	-	๔๙๑,๐๐๐	-	๔๙๑,๐๐๐

บัญชีรายชุดโครงการ			หน่วย ดำเนินการ	งบประมาณดำเนินการ					
แผนงาน/โครงการ	แหล่ง งปม.	ยุทธ ศาสตร์ ชาติ		พ.ศ. ๒๕๖๑	พ.ศ. ๒๕๖๒	พ.ศ. ๒๕๖๓	พ.ศ. ๒๕๖๔	พ.ศ. ๒๕๖๕	พ.ศ. ๒๕๖๑-๒๕๖๕
๒.๒.๖๘๐ โครงการก่อสร้างฝาย มข.๒๕๒๗ หมู่ที่ ๖ กั้นลำคลองปางตาไว ตำบลปางตาไว อำเภอปางศิลาทอง	๑	๕	อ.ปางศิลา ทอง	-	-	-	๔๔๗,๐๐๐	-	๔๔๗,๐๐๐
๒.๒.๖๘๑ เจาะบ่อน้ำบาดาลน้ำลึก หมู่ที่ ๑๐ ตำบลโพธิ์ทอง อำเภอปางศิลาทอง	๑	๕	อ.ปางศิลา ทอง	-	-	-	๕๐๐,๐๐๐	-	๕๐๐,๐๐๐
๒.๒.๖๘๒ โครงการขุดลอกคลองจากนา นายประเสริฐ หมื่นเทพ ถึง บ้าน นายทองสุข มีถม หมู่ที่ ๗ บ้านอู่สำเนา ตำบลท่ามะเขือ อำเภอคลองขลุง	๑	๕	อ.คลองขลุง	-	-	-	๑,๕๐๐,๐๐๐	-	๑,๕๐๐,๐๐๐
๒.๒.๖๘๓ โครงการขุดลอกคลองส่งน้ำและ วัชพืชสายสามแยก - หอนงนก ชุม หมู่ที่ ๗ บ้านสามแยก อำเภอคลองขลุง จังหวัด กำแพงเพชร	๑	๕	อ.คลองขลุง	-	-	-	๔๓๗,๐๐๐	-	๔๓๗,๐๐๐
๒.๒.๖๘๔ โครงการขุดลอกคลองสามง่าม กัก เก็บน้ำเพื่อการเกษตร (บริเวณ แก้มลิงสามง่าม - บ้านนายทับ มี สกุล) หมู่ที่ ๓ บ้านสามง่าม อำเภอคลอง ขลุง เชื่อมต่อบ้านท่ามะเขือ อำเภอคลองขลุง จังหวัด กำแพงเพชร	๑	๕	อ.คลองขลุง	-	-	-	๕๐๐,๐๐๐	-	๕๐๐,๐๐๐
๒.๒.๖๘๕ โครงการขุดลอกคลองระหาร ทราย หมู่ที่ ๑๐ บ้านระหารทราย ตำบลวังบัว อำเภอคลองขลุง เชื่อมต่อกับหมู่ที่ ๓ บ้านโนน มะกอก ตำบลท่ามะเขือ อำเภอ คลองขลุง จังหวัดกำแพงเพชร	๑	๕	อ.คลองขลุง	-	-	-	๕๐๐,๐๐๐	-	๕๐๐,๐๐๐
๒.๒.๖๘๖ โครงการขุดลอกคลองสามง่าม สายหลังประปา หมู่ที่ ๓ ตำบลวัง บัว เชื่อมต่อกับหมู่ที่ ๓ บ้านโนน มะกอก ตำบลท่ามะเขือ อำเภอ คลองขลุง จังหวัดกำแพงเพชร	๑	๕	อ.คลองขลุง	-	-	-	๔๐๐,๐๐๐	-	๔๐๐,๐๐๐
๒.๒.๖๘๗ โครงการขุดลอกคลองพร้อม ก่อสร้างระบบระบายน้ำ หมู่ ๓ บ้านหนองโสน เชื่อม หมู่ ๔ บ้าน บึงลาด ตำบลวังนม	๑	๕	อ.คลองขลุง	-	-	-	๑,๐๐๐,๐๐๐	-	๑,๐๐๐,๐๐๐
๒.๒.๖๘๘ โครงการขุดลอกคลองสามง่ามกัก เก็บน้ำเพื่อการเกษตร (บริเวณ ข้างบ้านนายทับ มีสกุล) หมู่ที่ ๓ บ้านสามง่าม ตำบลวังบัว อ. คลองขลุง	๑	๕	อ.คลองขลุง	-	-	-	๕๐๐,๐๐๐	-	๕๐๐,๐๐๐
๒.๒.๖๘๙ โครงการขุดลอกคลองระหาร ทราย (บริเวณจากปากคลอง ถึง บ้านนายสังเวียน แก้ว บัวดี) หมู่ที่ ๑๐ บ้านระหารทราย ตำบลวังบัว อ.คลอง ขลุง	๑	๕	อ.คลองขลุง	-	-	-	๔๙๔,๐๐๐	-	๔๙๔,๐๐๐

บัญชีรายชุดโครงการ			หน่วย ดำเนินการ	งบประมาณดำเนินการ					
แผนงาน/โครงการ	แหล่ง ปม.	ยุทธ ศาสตร์ ชาติ		พ.ศ. ๒๕๖๑	พ.ศ. ๒๕๖๒	พ.ศ. ๒๕๖๓	พ.ศ. ๒๕๖๔	พ.ศ. ๒๕๖๕	พ.ศ. ๒๕๖๑-๒๕๖๕
๒.๒.๖๙๐ โครงการขุดลอกคลองส่งน้ำ สาย คลองคู หมู่ที่ ๗ บ้านคลองน้ำเย็น เหนือ ตำบลคลองขลุง อำเภอ คลองขลุง	๑	๕	อ.คลองขลุง	-	-	-	๔๙๗,๐๐๐	-	๔๙๗,๐๐๐
๒.๒.๖๙๑ โครงการก่อสร้างฝายน้ำล้น มข. ๒๕๑๗ ต.สีกกาม อ.คลองลาน	๑	๕	อ.คลองลาน	-	-	-	๗๐๐,๐๐๐	-	๗๐๐,๐๐๐
๒.๒.๖๙๒ ก่อสร้างฝายน้ำล้น (ลำคลองปลา ร้าง) หมู่ที่ ๑๑บ้านโชคชัยพัฒนา ตำบลคลองลานพัฒนา อำเภอ คลองลาน จังหวัดกำแพงเพชร	๑	๕	อ.คลองลาน	-	-	-	๕๐๐,๐๐๐	-	๕๐๐,๐๐๐
๒.๒.๖๙๓ ก่อสร้างฝายน้ำล้น (ลำคลองปลา ร้าง) หมู่ที่ ๑๓ บ้านบ้านคลองปลา ร้าง ตำบลคลองลานพัฒนา อำเภอคลองลาน จังหวัด กำแพงเพชร	๑	๕	อ.คลองลาน	-	-	-	๕๐๐,๐๐๐	-	๕๐๐,๐๐๐
๒.๒.๖๙๔ ขุดลอกอ่างเก็บน้ำฝายท่าข้าม หมู่ที่ ๒ ตำบลสีกกาม อำเภอ คลองลาน	๑	๕	อ.คลองลาน	-	-	-	๕๐๐,๐๐๐	-	๕๐๐,๐๐๐
๒.๒.๖๙๕ ขุดลอกอ่างคลองพลู เฉพาะที่ต้น เขิน หมู่ที่ ๒๕ ตำบลคลองน้ำ ไหล อำเภอคลองลาน	๑	๕	อ.คลองลาน	-	-	-	๑,๐๐๐,๐๐๐	-	๑,๐๐๐,๐๐๐
๒.๒.๖๙๖ ก่อสร้างฝาย มข.๒๕๒๗ คลองสุม ยกลาง หมู่ที่ ๔ ตำบลโป่งน้ำร้อน อำเภอคลองลาน	๑	๕	อ.คลองลาน	-	-	-	๕๐๐,๐๐๐	-	๕๐๐,๐๐๐
๒.๒.๖๙๗ ก่อสร้างฝาย มข.๒๕๒๗ สายไร่ นายสมหวัง ชายทวีป หมู่ที่ ๑๓ ตำบลคลองลานพัฒนา อำเภอ คลองลาน	๑	๕	อ.คลองลาน	-	-	-	๕๐๐,๐๐๐	-	๕๐๐,๐๐๐
๒.๒.๖๙๘ ก่อสร้างฝายแบบ มข.๒๕๒๗หมู่ที่ ๕ ตำบลสีกกาม อำเภอคลองลาน	๑	๕	อ.คลองลาน	-	-	-	๗๕๐,๐๐๐	-	๗๕๐,๐๐๐
๒.๒.๖๙๙ สร้างฝายชะลอน้ำ หมู่ที่ ๔ ตำบล สีกกาม อำเภอคลองลาน	๑	๕	อ.คลองลาน	-	-	-	๕๐๐,๐๐๐	-	๕๐๐,๐๐๐
๒.๒.๗๐๐ โครงการก่อสร้างฝายคอนกรีต ขนาดใหญ่พร้อมขุดลอก หมู่ที่ ๙ ตำบลคลองน้ำไหล อำเภอคลองลาน	๑	๕	อ.คลองลาน	-	-	-	๒,๐๐๐,๐๐๐	-	๒,๐๐๐,๐๐๐
๒.๒.๗๐๑ โครงการขุดลอกสระสาธารณะ ประโยชน์ หมู่ที่ ๖ ตำบลคลองน้ำ ไหล อำเภอคลองลาน	๑	๕	อ.คลองลาน	-	-	-	๑,๐๐๐,๐๐๐	-	๑,๐๐๐,๐๐๐
๒.๒.๗๐๒ โครงการฝายกักเก็บน้ำตามแบบ ชลประทาน หมู่ที่ ๑๑ ตำบล คลองน้ำไหล อำเภอคลองลาน	๑	๕	อ.คลองลาน	-	-	-	๑,๒๐๐,๐๐๐	-	๑,๒๐๐,๐๐๐
๒.๒.๗๐๓ ก่อสร้างตาดคอนกรีตบ้านทรัพย์ เจริญ ม.๖เชื่อมบ้านบึงสำราญ น้อย ม.๘ ต.ถาวรวัฒนา อ.ทราย ทองวัฒนา	๑	๕	อ.ทรายทอง วัฒนา	-	-	-	๔,๐๐๐,๐๐๐	-	๔,๐๐๐,๐๐๐
๒.๒.๗๐๔ โครงการขุดลอกคลองตะกอกหมู่ที่ ๔ ตำบลทุ่งทราย เชื่อมหมู่ที่๓ ตำบลทุ่งทอง อ.ทรายทองวัฒนา	๑	๕	อ.ทรายทอง วัฒนา	-	-	-	๔,๒๐๐,๐๐๐	-	๔,๒๐๐,๐๐๐

บัญชีรายชุดโครงการ			หน่วย ดำเนินการ	งบประมาณดำเนินการ					
แผนงาน/โครงการ	แหล่ง งปม.	ยุทธ ศาสตร์ ชาติ		พ.ศ. ๒๕๖๑	พ.ศ. ๒๕๖๒	พ.ศ. ๒๕๖๓	พ.ศ. ๒๕๖๔	พ.ศ. ๒๕๖๕	พ.ศ. ๒๕๖๑-๒๕๖๕
๒.๒.๗๐๕ ก่อสร้างผนังกันน้ำคาคอนกรีต คลอง คพต.ม.๓-ม.๕ ต.ถาวรวัฒนา อ.ทรายทองวัฒนา	๑	๕	อ.ทรายทอง วัฒนา	-	-	-	๔,๘๐๐,๐๐๐	-	๔,๘๐๐,๐๐๐
๒.๒.๗๐๖ อาคารอีดน้ำกลางคลองแก้มลิง หมู่ที่ ๔ บ้านวังล้อม ตำบลวัง หามแห อำเภอลำปางบุรี	๑	๕	โครงการ ชลประทาน กำแพงเพชร	-	-	-	-	๑๒,๐๐๐,๐๐๐	๑๒,๐๐๐,๐๐๐
๒.๒.๗๐๗ ขุดลอกอ่างเก็บน้ำ หมู่ที่ ๑๑ ตำบลปางมะค่า อำเภอลำปางบุรี	๑	๕	โครงการ ชลประทาน กำแพงเพชร	-	-	-	-	๕,๐๐๐,๐๐๐	๕,๐๐๐,๐๐๐
๒.๒.๗๐๘ ขุดลอกบึงวังค่าน้ำ หมู่ที่ ๑ ตำบลลานดอกไม้ตง อำเภอลำปางบุรี	๑	๕	โครงการ ชลประทาน กำแพงเพชร	-	-	-	-	๕,๐๐๐,๐๐๐	๕,๐๐๐,๐๐๐
๒.๒.๗๐๙ งานคาคอนกรีตคลองส่งน้ำสาย ๑R-๒L-MC หมู่ที่ ๕ ตำบลเขาดี ริส อำเภอรานกระต่าย	๑	๕	โครงการส่ง น้ำและ บำรุงรักษา ท่อทองแดง	-	-	-	-	๙,๐๐๐,๐๐๐	๙,๐๐๐,๐๐๐
๒.๒.๗๑๐ ปรับปรุงคลองจำไล หมู่ที่ ๖ ตำบลสระแก้ว อำเภอมือง กำแพงเพชร	๑	๕	โครงการส่ง น้ำและ บำรุงรักษา ท่อทองแดง	-	-	-	-	๓,๕๐๐,๐๐๐	๓,๕๐๐,๐๐๐
๒.๒.๗๑๑ แก่ไขและบรรเทาปัญหาความ เดือดร้อนของประชาชนในพื้นที่ อันเนื่องมาจากปัญหาภัยแล้ง และอุทกภัยในจังหวัด	๑	๕	สถานี พัฒนาที่ดิน กำแพงเพชร	-	-	-	-	๙,๖๐๐,๐๐๐	๙,๖๐๐,๐๐๐
๒.๒.๗๑๒ ขุดลอกคลองห้วยน้ำใส หมู่ที่ ๓ ตำบลวังตะแบก อำเภอราน กระต่าย	๑	๕	สนง. ป้องกันและ บรรเทาสา ธารณภัย	-	-	-	-	๕๐๐,๐๐๐	๕๐๐,๐๐๐
๒.๒.๗๑๓ ขุดลอกคลองบริเวณนายนวันดี พรมมากถึงบริเวณนายนสมพงษ์ บดีรัฐ หมู่ที่ ๖ ตำบลวังตะแบก อำเภอรานกระต่าย	๑	๕	สนง. ป้องกันและ บรรเทาสา ธารณภัย จังหวัดฯ	-	-	-	-	๕๐๐,๐๐๐	๕๐๐,๐๐๐
๒.๒.๗๑๔ ขุดลอกสระยาวเพื่อกักเก็บน้ำ หมู่ที่ ๘ ตำบลวังตะแบก อำเภอ พรานกระต่าย	๑	๕	สนง. ป้องกันและ บรรเทาสา ธารณภัย จังหวัดฯ	-	-	-	-	๕๐๐,๐๐๐	๕๐๐,๐๐๐
๒.๒.๗๑๕ ขุดลอกสระลานจันท์ หมู่ที่ ๑๑ ตำบลวังทอง อำเภอมืองกำแพงเพชร	๑	๕	อ.เมือง กำแพงเพชร	-	-	-	-	๑,๐๐๐,๐๐๐	๑,๐๐๐,๐๐๐
๒.๒.๗๑๖ ขุดลอกคลองสาธารณะภายใน หมู่บ้านประชารัฐ หมู่ที่ ๒ ตำบล คลองแม่ลาย อำเภอมือง กำแพงเพชร	๑	๕	อ.เมือง กำแพงเพชร	-	-	-	-	๔๐๒,๐๐๐	๔๐๒,๐๐๐
๒.๒.๗๑๗ ขุดลอกคลองสาธารณะภายใน หมู่บ้านสันติสุข หมู่ที่ ๔ ตำบล คลองแม่ลาย อำเภอมือง กำแพงเพชร	๑	๕	อ.เมือง กำแพงเพชร	-	-	-	-	๔๑๙,๐๐๐	๔๑๙,๐๐๐
๒.๒.๗๑๘ ขุดลอกคลองน้อย หมู่ที่ ๑ ตำบล อัมรงค์ อำเภอมืองกำแพงเพชร	๑	๕	อ.เมือง กำแพงเพชร	-	-	-	-	๔๙,๐๐๐	๔๙,๐๐๐
๒.๒.๗๑๙ ขุดลอกทางน้ำเข้าแหล่งน้ำไฟฟ้า หมู่ที่ ๑ ตำบลอัมรงค์ อำเภอ มืองกำแพงเพชร	๑	๕	อ.เมือง กำแพงเพชร	-	-	-	-	๔๕๕,๐๐๐	๔๕๕,๐๐๐
๒.๒.๗๒๐ ขุดลอกแก้มลิง (นายนายประยูร) หมู่ที่ ๗ ตำบลอัมรงค์ อำเภอ มืองกำแพงเพชร	๑	๕	อ.เมือง กำแพงเพชร	-	-	-	-	๔๙๙,๐๐๐	๔๙๙,๐๐๐

บัญชีรายชุดโครงการ			หน่วย ดำเนินการ	งบประมาณดำเนินการ					
แผนงาน/โครงการ	แหล่ง งปม.	ยุทธ ศาสตร์ ชาติ		พ.ศ. ๒๕๖๑	พ.ศ. ๒๕๖๒	พ.ศ. ๒๕๖๓	พ.ศ. ๒๕๖๔	พ.ศ. ๒๕๖๕	พ.ศ. ๒๕๖๑-๒๕๖๕
๒.๒.๗๒๑ ขุดลอกคลองระบายน้ำ สายบ้าน นางวรรณมาถึงสระเข้ตัวน หมู่ที่ ๗ ตำบลอัมรังค์ อำเภอเมือง กำแพงเพชร	๑	๕	อ.เมือง กำแพงเพชร	-	-	-	-	๔๒๐,๐๐๐	๔๒๐,๐๐๐
๒.๒.๗๒๒ ขุดลอกแก้มลิง (ฝาย มข.๒๕๒๗) หมู่ที่ ๗ ตำบลอัมรังค์ อำเภอ เมืองกำแพงเพชร	๑	๕	อ.เมือง กำแพงเพชร	-	-	-	-	๔๔๘,๐๐๐	๔๔๘,๐๐๐
๒.๒.๗๒๓ ก่อสร้างท่อลอดเหลี่ยม หมู่ที่ ๖ ตำบลอัมรังค์ อำเภอเมือง กำแพงเพชร	๑	๕	อ.เมือง กำแพงเพชร	-	-	-	-	๔๓๕,๐๐๐	๔๓๕,๐๐๐
๒.๒.๗๒๔ ก่อสร้างท่อลอดเหลี่ยมสระเก็บน้ำ หมู่ที่ ๖ ตำบลอัมรังค์ อำเภอ เมืองกำแพงเพชร	๑	๕	อ.เมือง กำแพงเพชร	-	-	-	-	๓๒๗,๐๐๐	๓๒๗,๐๐๐
๒.๒.๗๒๕ ก่อสร้างท่อลอดเหลี่ยม (แก้มลิง ปก.) หมู่ที่ ๗ ตำบลอัมรังค์ อำเภอเมืองกำแพงเพชร	๑	๕	อ.เมือง กำแพงเพชร	-	-	-	-	๔๓๕,๐๐๐	๔๓๕,๐๐๐
๒.๒.๗๒๖ ก่อสร้างท่อลอดเหลี่ยม (สกา ภู นาท) หมู่ที่ ๗ ตำบลอัมรังค์ อำเภอเมืองกำแพงเพชร	๑	๕	อ.เมือง กำแพงเพชร	-	-	-	-	๔๔๙,๐๐๐	๔๔๙,๐๐๐
๒.๒.๗๒๗ ขุดลอกคลอง สายคลองตาเจือ หมู่ที่ ๗ ตำบลเทพนคร อำเภอ เมืองกำแพงเพชร	๑	๕	อ.เมือง กำแพงเพชร	-	-	-	-	๔๗๖,๐๐๐	๔๗๖,๐๐๐
๒.๒.๗๒๘ ขุดลอกอ่างเก็บน้ำ ปูลูกหอม หมู่ที่ ๗ ตำบลเทพนคร อำเภอ เมืองกำแพงเพชร	๑	๕	อ.เมือง กำแพงเพชร	-	-	-	-	๔๔๘,๐๐๐	๔๔๘,๐๐๐
๒.๒.๗๒๙ ขุดลอกคลอง สายหมู่ที่ ๑๔ เชื่อมหมู่ที่ ๑๗ ตำบลเทพนคร อำเภอเมืองกำแพงเพชร	๑	๕	อ.เมือง กำแพงเพชร	-	-	-	-	๔๘๕,๐๐๐	๔๘๕,๐๐๐
๒.๒.๗๓๐ ขุดสระเก็บน้ำ บึงสามหาย หมู่ที่ ๗ ตำบลเทพนคร อำเภอ เมืองกำแพงเพชร	๑	๕	อ.เมือง กำแพงเพชร	-	-	-	-	๔๔๘,๐๐๐	๔๔๘,๐๐๐
๒.๒.๗๓๑ ขุดลอกคลองระบายน้ำ สาย เหมือง ๑ เชื่อมหมู่ที่ ๕ หมู่ที่ ๑๕ ตำบลเทพนคร อำเภอเมือง กำแพงเพชร	๑	๕	อ.เมือง กำแพงเพชร	-	-	-	-	๔๙๑,๐๐๐	๔๙๑,๐๐๐
๒.๒.๗๓๒ ขุดลอกคลองระบายน้ำ สาย เหมือง ๖ เชื่อมหมู่ที่ ๕ หมู่ที่ ๑๕ ตำบลเทพนคร อำเภอเมือง กำแพงเพชร	๑	๕	อ.เมือง กำแพงเพชร	-	-	-	-	๔๙๑,๐๐๐	๔๙๑,๐๐๐
๒.๒.๗๓๓ ขุดลอกคลองระบายน้ำ สายนา สหกรณ์ หมู่ที่ ๑๕ ตำบลเทพนคร อำเภอเมืองกำแพงเพชร	๑	๕	อ.เมือง กำแพงเพชร	-	-	-	-	๔๙๑,๐๐๐	๔๙๑,๐๐๐
๒.๒.๗๓๔ ขุดลอกคลองระบายน้ำ สายหมู่ที่ ๕ เชื่อมหมู่ที่ ๑๐ ตำบลเทพนคร อำเภอเมืองกำแพงเพชร	๑	๕	อ.เมือง กำแพงเพชร	-	-	-	-	๔๙๑,๐๐๐	๔๙๑,๐๐๐
๒.๒.๗๓๕ ขุดลอกคลองระบายน้ำ สายหมู่ที่ ๑๕ เชื่อมหมู่ที่ ๕ ตำบลเทพนคร อำเภอเมืองกำแพงเพชร	๑	๕	อ.เมือง กำแพงเพชร	-	-	-	-	๔๙๑,๐๐๐	๔๙๑,๐๐๐
๒.๒.๗๓๖ ขุดสระเก็บน้ำหนองบัว หมู่ที่ ๘ ตำบลเทพนคร อำเภอเมือง กำแพงเพชร	๑	๕	อ.เมือง กำแพงเพชร	-	-	-	-	๔๙๐,๐๐๐	๔๙๐,๐๐๐

บัญชีรายชุดโครงการ			หน่วย ดำเนิน การ	งบประมาณดำเนินการ					
แผนงาน/โครงการ	แหล่ง งปม.	ยุทธ ศาสตร์ ชาติ		พ.ศ. ๒๕๖๑	พ.ศ. ๒๕๖๒	พ.ศ. ๒๕๖๓	พ.ศ. ๒๕๖๔	พ.ศ. ๒๕๖๕	พ.ศ. ๒๕๖๑-๒๕๖๕
๒.๒.๗๓๗ งานชุดลอกคลองกษ. หมู่ที่ ๔ บ้านหนองไม้ ตำบลคนที่ อำเภอเมืองกำแพงเพชร	๑	๕	อ.เมืองกำแพงเพชร	-	-	-	-	๔๔๒,๐๐๐	๔๔๒,๐๐๐
๒.๒.๗๓๘ ชุดลอกคลองรังวัด หมู่ที่ ๓ บ้านโคกเกาะ ตำบลคอนแดง อำเภอขามเฒ่าบุรี	๑	๕	อ.ขามเฒ่าบุรี	-	-	-	-	๘,๔๗๘,๐๐๐	๘,๔๗๘,๐๐๐
๒.๒.๗๓๙ ชุดเจาะบ่อบาดาลน้ำลึก บริเวณฝายน้ำ จุดที่ ๑ หมู่ที่ ๗ ตำบลเกาะตาล อำเภอขามเฒ่าบุรี	๑	๕	อ.ขามเฒ่าบุรี	-	-	-	-	๕๐๐,๐๐๐	๕๐๐,๐๐๐
๒.๒.๗๔๐ ก่อสร้างท่อลอดเหลี่ยม คสล. พร้อมประตูระบายน้ำ ๑ ช่องทาง บริเวณอ่างเก็บน้ำหนองยายเพชร หมู่ที่ ๗ ตำบลแสนตอ อำเภอขามเฒ่าบุรี	๑	๕	อ.ขามเฒ่าบุรี	-	-	-	-	๖,๕๕๒,๐๐๐	๖,๕๕๒,๐๐๐
๒.๒.๗๔๑ ชุดลอกคลองส่งน้ำเพื่อการเกษตร คลองโพรง หมู่ที่ ๕ บ้านท่าพุทราเหนือ ตำบลท่าพุทรา อำเภอคลองขลุง	๑	๕	อ.คลองขลุง	-	-	-	-	๔๘๗,๐๐๐	๔๘๗,๐๐๐
๒.๒.๗๔๒ ชุดลอกคลองส่งน้ำเพื่อการเกษตร คลองแม่ลาด หมู่ที่ ๑ บ้านใหม่สุขสมบูรณ์ ตำบลแม่ลาด อำเภอคลองขลุง	๑	๕	อ.คลองขลุง	-	-	-	-	๕๐๐,๐๐๐	๕๐๐,๐๐๐
๒.๒.๗๔๓ ชุดลอกคลองส่งน้ำเพื่อการเกษตร คลองอ่างพร้อมแก้มลิง บ้านทรัพย์มะนาว ตำบลวังไทร อำเภอคลองขลุง	๑	๕	อ.คลองขลุง	-	-	-	-	๔๕๐,๐๐๐	๔๕๐,๐๐๐
๒.๒.๗๔๔ ชุดลอกคลองส่งน้ำเพื่อการเกษตร คลองระหารทราย หมู่ที่ ๑๐ บ้านระหารทราย ตำบลวังบัว อำเภอคลองขลุง	๑	๕	อ.คลองขลุง	-	-	-	-	๕๐๐,๐๐๐	๕๐๐,๐๐๐
๒.๒.๗๔๕ ชุดลอกคลองส่งน้ำเพื่อการเกษตร คลองสาธารณประโยชน์ในพื้นที่บ้านร้อยไร่ ตำบลคลองขลุง อำเภอคลองขลุง	๑	๕	อ.คลองขลุง	-	-	-	-	๓๐๐,๐๐๐	๓๐๐,๐๐๐
๒.๒.๗๔๖ ชุดลอกคลองส่งน้ำเพื่อการเกษตร คลองแม่ตะพน บ้านหนองผักหนาม ตำบลคลองสมบูรณ์ อำเภอคลองขลุง	๑	๕	อ.คลองขลุง	-	-	-	-	๔๙๐,๐๐๐	๔๙๐,๐๐๐
๒.๒.๗๔๗ ชุดลอกคลองส่งน้ำเพื่อการเกษตร ชุดสระแก้มลิง บ้านซับน้ำโจน ตำบลคลองสมบูรณ์ อำเภอคลองขลุง	๑	๕	อ.คลองขลุง	-	-	-	-	๕๐๐,๐๐๐	๕๐๐,๐๐๐
๒.๒.๗๔๘ ชุดลอกคลองส่งน้ำเพื่อการเกษตร คลองโกรกพระ ถึงคลองวังไทร หมู่ที่ ๔ บ้านหนองขาม ตำบลหัวถนน อำเภอคลองขลุง	๑	๕	อ.คลองขลุง	-	-	-	-	๒๘๖,๐๐๐	๒๘๖,๐๐๐
๒.๒.๗๔๙ ชุดลอกคลองส่งน้ำเพื่อการเกษตร หมู่ ๘ เชื่อมหมู่ ๒ ตำบลหัวถนน อำเภอคลองขลุง	๑	๕	อ.คลองขลุง	-	-	-	-	๔๕๗,๐๐๐	๔๕๗,๐๐๐

บัญชีรายชุดโครงการ			หน่วย ดำเนินการ	งบประมาณดำเนินการ					
แผนงาน/โครงการ	แหล่ง ปม.	ยุทธ ศาสตร์ ชาติ		พ.ศ. ๒๕๖๑	พ.ศ. ๒๕๖๒	พ.ศ. ๒๕๖๓	พ.ศ. ๒๕๖๔	พ.ศ. ๒๕๖๕	พ.ศ. ๒๕๖๑-๒๕๖๕
๒.๒.๗๕๐ ชุดลอกวีซีซีคลองวังยาง หมู่ที่ ๑ บ้านวังยาง ตำบลวังยาง เชื่อม หมู่ที่ ๒ ตำบลท่ามะเขือ อำเภอคลองขลุง	๑	๕	อ.คลองขลุง	-	-	-	-	๙๔๕,๐๐๐	๙๔๕,๐๐๐
๒.๒.๗๕๑ ชุดลอกวีซีซีคลองลาดตะลุง หมู่ที่ ๔ บ้านวังน้ำ เชื่อม หมู่ที่ ๔ บ้านหนองจอก ตำบลท่ามะเขือ สายบ้านนายเวช เดินทอง ถึง ร้านค่านางจิว แก้วบัวดี อำเภอคลองขลุง	๑	๕	อ.คลองขลุง	-	-	-	-	๑๐๐,๐๐๐	๑๐๐,๐๐๐
๒.๒.๗๕๒ ชุดลอกคลอง กสข. หมู่ที่ ๓ บ้านหนองโสน ตำบลวังยาง ถึงคลองลาดตะลุง หมู่ที่ ๔ บ้านบึงลาด ตำบลวังยาง อำเภอคลองขลุง	๑	๕	อ.คลองขลุง	-	-	-	-	๒๖๒,๐๐๐	๒๖๒,๐๐๐
๒.๒.๗๕๓ ชุดลอกคลองส่งน้ำเพื่อการเกษตร สระน้ำ (บริเวณหลังวัดป่าธรรมกวจีน) หมู่ที่ ๗ บ้านสามง่าม ตำบลวังบัว อำเภอคลองขลุง	๑	๕	อ.คลองขลุง	-	-	-	-	๔๔๘,๐๐๐	๔๔๘,๐๐๐
๒.๒.๗๕๔ ชุดลอกคลองส่งน้ำเพื่อการเกษตร คลองแม่ตะพน บ้านสัมฤทธิ์ ตำบลคลองสมบูรณ์ อำเภอคลองขลุง	๑	๕	อ.คลองขลุง	-	-	-	-	๔๘๔,๐๐๐	๔๘๔,๐๐๐
๒.๒.๗๕๕ ชุดลอกคลองส่งน้ำเพื่อการเกษตร คลองเจริญ หมู่ที่ ๔ ตำบลท่าพุทรา อำเภอคลองขลุง	๑	๕	อ.คลองขลุง	-	-	-	-	๓๐๐,๐๐๐	๓๐๐,๐๐๐
๒.๒.๗๕๖ ชุดลอกคลองส่งน้ำเพื่อการเกษตร คลองไหล หมู่ที่ ๖ บ้านคลองยาง ตำบลท่าพุทรา อำเภอคลองขลุง	๑	๕	อ.คลองขลุง	-	-	-	-	๕๐๐,๐๐๐	๕๐๐,๐๐๐
๒.๒.๗๕๗ ชุดลอกคลองส่งน้ำเพื่อการเกษตร คลองแม่กระชัย หมู่ที่ ๖ บ้านคลองยาง ตำบลท่าพุทรา อำเภอคลองขลุง	๑	๕	อ.คลองขลุง	-	-	-	-	๕๐๐,๐๐๐	๕๐๐,๐๐๐
๒.๒.๗๕๘ ชุดลอร่องระบายน้ำ เลียบถนนพหลโยธิน หมู่ที่ ๑ - หมู่ที่ ๔ ตำบลท่าพุทรา อำเภอคลองขลุง	๑	๕	อ.คลองขลุง	-	-	-	-	๔๘๐,๐๐๐	๔๘๐,๐๐๐
๒.๒.๗๕๙ ชุดลอกคลองส่งน้ำเพื่อการเกษตร คลองแม่ลาด หมู่ที่ ๓ บ้านแม่ลาดน้อย ตำบลแม่ลาด อำเภอคลองขลุง	๑	๕	อ.คลองขลุง	-	-	-	-	๕๐๐,๐๐๐	๕๐๐,๐๐๐
๒.๒.๗๖๐ ชุดลอกคลองส่งน้ำเพื่อการเกษตร สาธารณะประโยชน์ หมู่ที่ ๔ บ้านไร่ ตำบลวังไทร อำเภอคลองขลุง	๑	๕	อ.คลองขลุง	-	-	-	-	๔๔๒,๐๐๐	๔๔๒,๐๐๐
๒.๒.๗๖๑ ชุดลอกคลองส่งน้ำเพื่อการเกษตร หนองไข่มก หมู่ที่ ๘ บ้านหนองเม่น ตำบลวังไทร อำเภอคลองขลุง	๑	๕	อ.คลองขลุง	-	-	-	-	๔๓๙,๐๐๐	๔๓๙,๐๐๐
๒.๒.๗๖๒ ธนาคารน้ำใต้ดินระบบบ่อปิด	๑	๕	อ.พรานกระต่าย	-	-	-	-	๑,๒๕๔,๐๐๐	๑,๒๕๔,๐๐๐
๒.๒.๗๖๓ ธนาคารน้ำใต้ดินระบบบ่อเปิด	๑	๕	อ.พรานกระต่าย	-	-	-	-	๑,๒๖๐,๐๐๐	๑,๒๖๐,๐๐๐

บัญชีรายชุดโครงการ			หน่วย ดำเนินการ	งบประมาณดำเนินการ						
แผนงาน/โครงการ	แหล่ง งปม.	ยุทธ ศาสตร์ ชาติ		พ.ศ. ๒๕๖๑	พ.ศ. ๒๕๖๒	พ.ศ. ๒๕๖๓	พ.ศ. ๒๕๖๔	พ.ศ. ๒๕๖๕	พ.ศ. ๒๕๖๑-๒๕๖๕	
๒.๒.๗๖๔	ก่อสร้างฝายชะลอน้ำคลองยาง โทน หมู่ที่ ๙ ตำบลห้วยยั้ง อำเภอพรานกระต่าย	๑	๕	อ.พราน กระต่าย	-	-	-	-	๗๘๔,๐๐๐	๗๘๔,๐๐๐
๒.๒.๗๖๕	ก่อสร้างฝายชะลอน้ำคลองภูทับ หมู่ที่ ๙ ตำบลห้วยยั้ง อำเภอ พรานกระต่าย	๑	๕	อ.พราน กระต่าย	-	-	-	-	๗๘๔,๐๐๐	๗๘๔,๐๐๐
๒.๒.๗๖๖	ชุดเจาะบ่อน้ำบาดาลพร้อมติดตั้ง เครื่อง สูบน้ำชนิดจุ่มใต้น้ำ หมู่ที่ ๒ บ้านปลายนาตำบลหนองหัววัว อำเภอพรานกระต่าย	๑	๕	อ.พราน กระต่าย	-	-	-	-	๓๐๐,๐๐๐	๓๐๐,๐๐๐
๒.๒.๗๖๗	ธนาคารน้ำใต้ดินระบบบ่อปิด	๑	๕	อ.ไทรงาม	-	-	-	-	๑,๒๔๘,๐๐๐	๑,๒๔๘,๐๐๐
๒.๒.๗๖๘	ธนาคารน้ำใต้ดินระบบบ่อปิด	๑	๕	อ.ไทรงาม	-	-	-	-	๑,๒๖๐,๐๐๐	๑,๒๖๐,๐๐๐
๒.๒.๗๖๙	ชุดลอกคลองส่งน้ำเพื่อการเกษตร หมู่ที่ ๑ ตำบลมหาชัย อำเภอ ไทรงาม	๑	๕	อ.ไทรงาม	-	-	-	-	๔๙๘,๐๐๐	๔๙๘,๐๐๐
๒.๒.๗๗๐	ชุดลอกคลองส่งน้ำเพื่อการเกษตร หมู่ที่ ๙,๑๑ ตำบลมหาชัย อำเภอ ไทรงาม	๑	๕	อ.ไทรงาม	-	-	-	-	๔๙๘,๐๐๐	๔๙๘,๐๐๐
๒.๒.๗๗๑	ชุดลอกคลองส่งน้ำเพื่อการเกษตร หมู่ที่ ๕ ตำบลมหาชัย อำเภอ ไทรงาม	๑	๕	อ.ไทรงาม	-	-	-	-	๔๙๘,๐๐๐	๔๙๘,๐๐๐
๒.๒.๗๗๒	ชุดลอกคลองส่งน้ำเพื่อการเกษตร ป่าบัว-ศรีวิไล ช่วงหมู่ที่ ๘ ตำบลมหาชัย อำเภอไทรงาม	๑	๕	อ.ไทรงาม	-	-	-	-	๔๙๘,๐๐๐	๔๙๘,๐๐๐
๒.๒.๗๗๓	ชุดลอกคลองส่งน้ำเพื่อการเกษตร ป่าบัว-ศรีวิไล ช่วงหมู่ที่ ๙ ตำบลมหาชัย อำเภอไทรงาม	๑	๕	อ.ไทรงาม	-	-	-	-	๔๙๘,๐๐๐	๔๙๘,๐๐๐
๒.๒.๗๗๔	ชุดลอกคลองส่งน้ำเพื่อการเกษตร คลองกลาง หมู่ที่ ๘ ตำบลมหาชัย อำเภอไทรงาม	๑	๕	อ.ไทรงาม	-	-	-	-	๔๙๘,๐๐๐	๔๙๘,๐๐๐
๒.๒.๗๗๕	ชุดลอกคลองส่งน้ำเพื่อการเกษตร แม่บัว หมู่ที่ ๘ ตำบลมหาชัย อำเภอไทรงาม	๑	๕	อ.ไทรงาม	-	-	-	-	๔๙๘,๐๐๐	๔๙๘,๐๐๐
๒.๒.๗๗๖	ชุดลอกคลองส่งน้ำเพื่อการเกษตร ห้วยยาง หมู่ที่ ๘ ตำบลมหาชัย อำเภอไทรงาม	๑	๕	อ.ไทรงาม	-	-	-	-	๔๙๘,๐๐๐	๔๙๘,๐๐๐
๒.๒.๗๗๗	ชุดลอกคลองส่งน้ำเพื่อการเกษตร สายหนองไผ่โปร่ง หมู่ที่ ๓ ตำบล มหาชัย อำเภอไทรงาม	๑	๕	อ.ไทรงาม	-	-	-	-	๔๙๘,๐๐๐	๔๙๘,๐๐๐
๒.๒.๗๗๘	ชุดลอกคลองส่งน้ำเพื่อการเกษตร หนองโก หมู่ที่ ๓ ตำบลมหาชัย อำเภอไทรงาม	๑	๕	อ.ไทรงาม	-	-	-	-	๔๙๘,๐๐๐	๔๙๘,๐๐๐
๒.๒.๗๗๙	ชุดลอกคลองส่งน้ำเพื่อการเกษตร สายเข้าอ่าง หมู่ที่ ๓ ตำบล มหาชัย อำเภอไทรงาม	๑	๕	อ.ไทรงาม	-	-	-	-	๔๙๘,๐๐๐	๔๙๘,๐๐๐
๒.๒.๗๘๐	ชุดลอกคลองส่งน้ำเพื่อการเกษตร หมู่ที่ ๒ ตำบลหนองแม่แตง อำเภอไทรงาม	๑	๕	อ.ไทรงาม	-	-	-	-	๕๐๐,๐๐๐	๕๐๐,๐๐๐
๒.๒.๗๘๑	ชุดลอกคลองส่งน้ำเพื่อการเกษตร หมู่ที่ ๖ ตำบลหนองแม่แตง อำเภอไทรงาม	๑	๕	อ.ไทรงาม	-	-	-	-	๔๕๐,๐๐๐	๔๕๐,๐๐๐

บัญชีรายชุดโครงการ			หน่วย ดำเนินการ	งบประมาณดำเนินการ					
แผนงาน/โครงการ	แหล่ง งปม.	ยุทธ ศาสตร์ ชาติ		พ.ศ. ๒๕๖๑	พ.ศ. ๒๕๖๒	พ.ศ. ๒๕๖๓	พ.ศ. ๒๕๖๔	พ.ศ. ๒๕๖๕	พ.ศ. ๒๕๖๑-๒๕๖๕
๒.๒.๗๘๒ ขุดลอกคลองส่งน้ำเพื่อการเกษตร หมู่ที่ ๘ ตำบลไทรงาม อำเภอไทรงาม	๑	๕	อ.ไทรงาม	-	-	-	-	๓๐๐,๐๐๐	๓๐๐,๐๐๐
๒.๒.๗๘๓ ขุดลอกคลองส่งน้ำเพื่อการเกษตร หมู่ที่ ๑ ตำบลไทรงาม อำเภอไทรงาม	๑	๕	อ.ไทรงาม	-	-	-	-	๔๙๐,๐๐๐	๔๙๐,๐๐๐
๒.๒.๗๘๔ ขุดลอกคลองส่งน้ำเพื่อการเกษตร หมู่ที่ ๑ ตำบลหนองไม้กอง อำเภอไทรงาม	๑	๕	อ.ไทรงาม	-	-	-	-	๔๑๐,๐๐๐	๔๑๐,๐๐๐
๒.๒.๗๘๕ ขุดลอกคลองส่งน้ำเพื่อการเกษตร หมู่ที่ ๕ ตำบลหนองคล้า อำเภอไทรงาม	๑	๕	อ.ไทรงาม	-	-	-	-	๕๐๐,๐๐๐	๕๐๐,๐๐๐
๒.๒.๗๘๖ ธนาคารน้ำใต้ดินระบบบ่อปิด	๑	๕	อ.ลาน กระบือ	-	-	-	-	๑,๒๕๔,๐๐๐	๑,๒๕๔,๐๐๐
๒.๒.๗๘๗ ธนาคารน้ำใต้ดินระบบบ่อปิด	๑	๕	อ.ลาน กระบือ	-	-	-	-	๑,๒๖๐,๐๐๐	๑,๒๖๐,๐๐๐
๒.๒.๗๘๘ ขุดลอกคลองส่งน้ำจากคลองพระ รณถึงเขตตำบลประจักษ์สุนต์ หมู่ที่ ๑ ตำบลช่องลม อำเภอลาน กระบือ	๑	๕	อ.ลาน กระบือ	-	-	-	-	๒๘๔,๐๐๐	๒๘๔,๐๐๐
๒.๒.๗๘๙ ขุดลอกคลองส่งน้ำ จากอ่างเก็บ น้ำห้วยปึกเสียมถึงเขตติดต่อ หนองกุลา หมู่ที่ ๑ ตำบลช่องลม อำเภอลานกระบือ	๑	๕	อ.ลาน กระบือ	-	-	-	-	๔๘๓,๐๐๐	๔๘๓,๐๐๐
๒.๒.๗๙๐ ขุดลอกคลองส่งน้ำ บริเวณนา นายประจวบ ถึงคลองส่งน้ำ หมู่ที่ ๑ ตำบลช่องลม อำเภอ ลานกระบือ	๑	๕	อ.ลาน กระบือ	-	-	-	-	๓๙๔,๐๐๐	๓๙๔,๐๐๐
๒.๒.๗๙๑ ขุดลอกคลองขอยบริเวณนาย สุรินทร์ หมู่ที่ ๒ ตำบลช่องลม อำเภอลานกระบือ	๑	๕	อ.ลาน กระบือ	-	-	-	-	๔๕๑,๐๐๐	๔๕๑,๐๐๐
๒.๒.๗๙๒ ขุดลอกคลองขอยหลังวัด หมู่ที่ ๔ ตำบลช่องลม อำเภอลาน กระบือ	๑	๕	อ.ลาน กระบือ	-	-	-	-	๔๖๐,๐๐๐	๔๖๐,๐๐๐
๒.๒.๗๙๓ ขุดลอกคลองส่งน้ำ บริเวณนา นายดำริ ทองคำ หมู่ที่ ๖ ตำบลช่องลม อำเภอลานกระบือ	๑	๕	อ.ลาน กระบือ	-	-	-	-	๑๘๙,๐๐๐	๑๘๙,๐๐๐
๒.๒.๗๙๔ ขุดลอกคลองขอยสายเสียบถนน หลังป้อม หมู่ที่ ๖ ตำบลช่องลม อำเภอลานกระบือ	๑	๕	อ.ลาน กระบือ	-	-	-	-	๔๙๘,๐๐๐	๔๙๘,๐๐๐
๒.๒.๗๙๕ ก่อสร้างท่อลอดเหลี่ยม หมู่ที่ ๑ บ้านหนองปากดง ตำบลหนอง หลวง อำเภอลานกระบือ	๑	๕	อ.ลาน กระบือ	-	-	-	-	๓๕๒,๐๐๐	๓๕๒,๐๐๐
๒.๒.๗๙๖ ก่อสร้างท่อลอดเหลี่ยม หมู่ที่ ๒ บ้านสามะโกรก ตำบลหนองหลวง อำเภอลานกระบือ	๑	๕	อ.ลาน กระบือ	-	-	-	-	๓๕๒,๐๐๐	๓๕๒,๐๐๐
๒.๒.๗๙๗ ก่อสร้างท่อลอดเหลี่ยม หมู่ที่ ๓ บ้านหนองมะเกาะ ตำบลหนอง หลวง อำเภอลานกระบือ	๑	๕	อ.ลาน กระบือ	-	-	-	-	๓๕๒,๐๐๐	๓๕๒,๐๐๐
๒.๒.๗๙๘ ก่อสร้างท่อลอดเหลี่ยม หมู่ที่ ๔ บ้านบึงมาลัย ตำบลหนองหลวง อำเภอลานกระบือ	๑	๕	อ.ลาน กระบือ	-	-	-	-	๓๕๒,๐๐๐	๓๕๒,๐๐๐

บัญชีรายชุดโครงการ			หน่วย ดำเนินการ	งบประมาณดำเนินการ						
แผนงาน/โครงการ	แหล่ง งปม.	ยุทธ ศาสตร์ ชาติ		พ.ศ. ๒๕๖๑	พ.ศ. ๒๕๖๒	พ.ศ. ๒๕๖๓	พ.ศ. ๒๕๖๔	พ.ศ. ๒๕๖๕	พ.ศ. ๒๕๖๑-๒๕๖๕	
๒.๒.๗๙๙	ก่อสร้างท่อลอดเหลี่ยม หมู่ที่ ๕ บ้านหนองหลวง ตำบลหนองหลวง อำเภอลานกระบือ	๑	๕	อ.ลานกระบือ	-	-	-	-	๓๕๒,๐๐๐	๓๕๒,๐๐๐
๒.๒.๘๐๐	ก่อสร้างท่อลอดเหลี่ยม หมู่ที่ ๖ บ้านใหม่สามัคคี ตำบลหนองหลวง อำเภอลานกระบือ	๑	๕	อ.ลานกระบือ	-	-	-	-	๓๕๒,๐๐๐	๓๕๒,๐๐๐
๒.๒.๘๐๑	ก่อสร้างท่อลอดเหลี่ยม หมู่ที่ ๗ บ้านหนองไม้แดง ตำบลหนองหลวง อำเภอลานกระบือ	๑	๕	อ.ลานกระบือ	-	-	-	-	๓๕๒,๐๐๐	๓๕๒,๐๐๐
๒.๒.๘๐๒	ก่อสร้างท่อลอดเหลี่ยม หมู่ที่ ๘ บ้านประตาดำเจ็ดริ้ว ตำบลหนองหลวง อำเภอลานกระบือ	๑	๕	อ.ลานกระบือ	-	-	-	-	๓๕๒,๐๐๐	๓๕๒,๐๐๐
๒.๒.๘๐๓	ก่อสร้างท่อลอดเหลี่ยม หมู่ที่ ๙ บ้านทรายทอง ตำบลหนองหลวง อำเภอลานกระบือ	๑	๕	อ.ลานกระบือ	-	-	-	-	๓๕๒,๐๐๐	๓๕๒,๐๐๐
๒.๒.๘๐๔	ก่อสร้างท่อลอดเหลี่ยม หมู่ที่ ๑๐ บ้านวังสระทอง ตำบลหนองหลวง อำเภอลานกระบือ	๑	๕	อ.ลานกระบือ	-	-	-	-	๓๕๒,๐๐๐	๓๕๒,๐๐๐
๒.๒.๘๐๕	ก่อสร้างท่อลอดเหลี่ยม หมู่ที่ ๑๑ บ้านบึงม่วง ตำบลหนองหลวง อำเภอลานกระบือ	๑	๕	อ.ลานกระบือ	-	-	-	-	๓๕๒,๐๐๐	๓๕๒,๐๐๐
๒.๒.๘๐๖	ก่อสร้างท่อลอดเหลี่ยม หมู่ที่ ๑๒ บ้านสุรเดชสามัคคี ตำบลหนองหลวง อำเภอลานกระบือ	๑	๕	อ.ลานกระบือ	-	-	-	-	๓๕๒,๐๐๐	๓๕๒,๐๐๐
๒.๒.๘๐๗	ก่อสร้างท่อลอดเหลี่ยม หมู่ที่ ๑๓ บ้านปรีดกระเทียม ตำบลหนองหลวง อำเภอลานกระบือ	๑	๕	อ.ลานกระบือ	-	-	-	-	๓๕๒,๐๐๐	๓๕๒,๐๐๐
๒.๒.๘๐๘	ก่อสร้างท่อลอดเหลี่ยม หมู่ที่ ๑๔ บ้านหนองเคือ ตำบลหนองหลวง อำเภอลานกระบือ	๑	๕	อ.ลานกระบือ	-	-	-	-	๓๕๒,๐๐๐	๓๕๒,๐๐๐
๒.๒.๘๐๙	ขุดสระหลวง หมู่ที่ ๗ บ้านคลองน้ำไหลใต้ ตำบลคลองลานพัฒนา อำเภอกลองลาน	๑	๕	อ.คลองลาน	-	-	-	-	๕๐๐,๐๐๐	๕๐๐,๐๐๐
๒.๒.๘๑๐	ขุดลอกคลองเพชรนิมย หมู่ที่ ๒ ตำบลสีกกงาม อำเภอกลองลาน	๑	๕	อ.คลองลาน	-	-	-	-	๕๐๐,๐๐๐	๕๐๐,๐๐๐
๒.๒.๘๑๑	ขุดลอกคลองขุก หมู่ที่ ๖ ตำบลโป่งน้ำร้อน อำเภอกลองลาน	๑	๕	อ.คลองลาน	-	-	-	-	๕๐๐,๐๐๐	๕๐๐,๐๐๐
๒.๒.๘๑๒	ขุดสระบ้านสีกกงาม หมู่ที่ ๑ ตำบลสีกกงาม อำเภอกลองลาน	๑	๕	อ.คลองลาน	-	-	-	-	๒๗๒,๐๐๐	๒๗๒,๐๐๐
๒.๒.๘๑๓	ขุดสระบ้านสีกกงาม หมู่ที่ ๑ ตำบลสีกกงาม อำเภอกลองลาน	๑	๕	อ.คลองลาน	-	-	-	-	๒๕๒,๐๐๐	๒๕๒,๐๐๐
๒.๒.๘๑๔	เจาะบ่อบาดาลเพื่อการอุปโภคบริโภค บ้านคลองสมุย หมู่ที่ ๕ ตำบลโป่งน้ำร้อน อำเภอกลองลาน	๑	๕	อ.คลองลาน	-	-	-	-	๕๐๐,๐๐๐	๕๐๐,๐๐๐
๒.๒.๘๑๕	ก่อสร้างตาดคอนกรีต (รูปตัว U) หมู่ที่ ๑๐ บริเวณคลอง R๓ ถึงถนนลาดยาง เส้นทุ่งสนุน - มหาชัย ตำบลทุ่งทอง อำเภอทรายทองวัฒนา	๑	๕	อ.ทรายทองวัฒนา	-	-	-	-	๓,๐๐๐,๐๐๐	๓,๐๐๐,๐๐๐
๒.๒.๘๑๖	ขุดลอกคลอง หมู่ที่ ๑๐ ตำบลถาวรวัฒนา อำเภอทรายทองวัฒนา	๑	๕	อ.ทรายทองวัฒนา	-	-	-	-	๕๐๐,๐๐๐	๕๐๐,๐๐๐

บัญชีรายชุดโครงการ			หน่วย ดำเนินการ	งบประมาณดำเนินการ					
แผนงาน/โครงการ	แหล่ง งปม.	ยุทธ ศาสตร์ ชาติ		พ.ศ. ๒๕๖๑	พ.ศ. ๒๕๖๒	พ.ศ. ๒๕๖๓	พ.ศ. ๒๕๖๔	พ.ศ. ๒๕๖๕	พ.ศ. ๒๕๖๑-๒๕๖๕
๒.๒.๘๑๗ ชุดลอกคลองขุนนา หมู่ที่ ๓ ตำบลถาวรพัฒนา อำเภอทรายทองพัฒนา	๑	๕	อ.ทรายทองพัฒนา	-	-	-	-	๕๐๐,๐๐๐	๕๐๐,๐๐๐
๒.๒.๘๑๘ ก่อสร้างคาคคอนกรีตบ้านทรัพย์เจริญ หมู่ที่ ๖ เชื่อม บ้านบึงสำราญน้อย หมู่ที่ ๘ ตำบลถาวรพัฒนา อำเภอทรายทองพัฒนา	๑	๕	อ.ทรายทองพัฒนา	-	-	-	-	๔,๐๐๐,๐๐๐	๔,๐๐๐,๐๐๐
๒.๒.๘๑๙ ชุดลอกคลองหนองยาง -คลองหนึ่ง บ้านคลองปลาร้า หมู่ที่ ๙ ตำบลถาวรพัฒนา เชื่อมบ้านหนองไทร ตำบลวังชะโอน	๑	๕	อ.ทรายทองพัฒนา	-	-	-	-	๕๐๐,๐๐๐	๕๐๐,๐๐๐
๒.๒.๘๒๐ ชุดลอกคลองปลาร้า หมู่ที่ ๔ ตำบลทุ่งทราย อำเภอทรายทองพัฒนา	๑	๕	อ.ทรายทองพัฒนา	-	-	-	-	๕๐๐,๐๐๐	๕๐๐,๐๐๐
๒.๒.๘๒๑ ชุดลอกทรายหน้าฝายคลองงิ้ว หมู่ที่ ๑๔ ตำบลทุ่งทราย อำเภอทรายทองพัฒนา	๑	๕	อ.ทรายทองพัฒนา	-	-	-	-	๕๐๐,๐๐๐	๕๐๐,๐๐๐
๒.๒.๘๒๒ ขยายท่อลอดเหลี่ยมคลองสุขใจ หมู่ที่ ๔ ตำบลทุ่งทอง อำเภอทรายทองพัฒนา	๑	๕	อ.ทรายทองพัฒนา	-	-	-	-	๑,๕๐๐,๐๐๐	๑,๕๐๐,๐๐๐
๒.๒.๘๒๓ เจาะบ่อประปาบาดาล หมู่ที่ ๙ ตำบลปางตาไ้ อำเภอปางศิลาทอง	๑	๕	อ.ปางศิลาทอง	-	-	-	-	๔๘๐,๐๐๐	๔๘๐,๐๐๐
๒.๒.๘๒๔ ก่อสร้างฝายน้ำล้นคลองอ้ายจร หมู่ที่ ๙ ตำบลโพธิ์ทอง อำเภอปางศิลาทอง	๑	๕	อ.ปางศิลาทอง	-	-	-	-	๕๐๐,๐๐๐	๕๐๐,๐๐๐
๒.๒.๘๒๕ ชุดลอกลำคลองส้มเชื่อมลำคลองขลุ่ย หมู่ที่ ๑๖ ตำบลโพธิ์ทอง อำเภอปางศิลาทอง	๑	๕	อ.ปางศิลาทอง	-	-	-	-	๕๐๐,๐๐๐	๕๐๐,๐๐๐
๒.๒.๘๒๖ ชุดลอกคลองคอง หมู่ที่ ๑๑ ตำบลโพธิ์ทอง อำเภอปางศิลาทอง	๑	๕	อ.ปางศิลาทอง	-	-	-	-	๔๔๔,๐๐๐	๔๔๔,๐๐๐
๒.๒.๘๒๗ ชุดลอกคลองตาเลิศ หมู่ที่ ๑๔ ตำบลโพธิ์ทอง อำเภอปางศิลาทอง	๑	๕	อ.ปางศิลาทอง	-	-	-	-	๔๙๗,๐๐๐	๔๙๗,๐๐๐
๒.๒.๘๒๘ ชุดลอกคลองชลประทาน หมู่ที่ ๑๒ ตำบลโพธิ์ทอง อำเภอปางศิลาทอง	๑	๕	อ.ปางศิลาทอง	-	-	-	-	๔๙๕,๐๐๐	๔๙๕,๐๐๐
๒.๒.๘๒๙ ชุดลอกคลองจร หมู่ที่ ๘ ตำบลโพธิ์ทอง อำเภอปางศิลาทอง	๑	๕	อ.ปางศิลาทอง	-	-	-	-	๔๘๙,๐๐๐	๔๘๙,๐๐๐
๒.๒.๘๓๐ ชุดลอกคลองกษ หมู่ที่ ๑ ตำบลโพธิ์ทอง อำเภอปางศิลาทอง	๑	๕	อ.ปางศิลาทอง	-	-	-	-	๔๙๗,๐๐๐	๔๙๗,๐๐๐
๒.๒.๘๓๑ ก่อสร้างฝายน้ำล้นแบบ มข. ๒๕๒๗ กั้นลำคลองปางตาไ้ หมู่ที่ ๔ ตำบลปางตาไ้ อำเภอปางศิลาทอง	๑	๕	อ.ปางศิลาทอง	-	-	-	-	๔๗๐,๐๐๐	๔๗๐,๐๐๐
๒.๒.๘๓๒ ก่อสร้างฝายน้ำล้นแบบ มข. ๒๕๒๗ กั้นลำคลองหลังวัด หมู่ที่ ๖ ตำบลปางตาไ้ อำเภอปางศิลาทอง	๑	๕	อ.ปางศิลาทอง	-	-	-	-	๔๔๗,๐๐๐	๔๔๗,๐๐๐
๒.๒.๘๓๓ ชุดลอกคลองลำคลองขลุ่ย หมู่ที่ ๑ ตำบลปางตาไ้ อำเภอปางศิลาทอง	๑	๕	อ.ปางศิลาทอง	-	-	-	-	๔๙๗,๐๐๐	๔๙๗,๐๐๐

บัญชีรายชุดโครงการ			หน่วย ดำเนินการ	งบประมาณดำเนินการ					
แผนงาน/โครงการ	แหล่ง ปม.	ยุทธ ศาสตร์ ชาติ		พ.ศ. ๒๕๖๑	พ.ศ. ๒๕๖๒	พ.ศ. ๒๕๖๓	พ.ศ. ๒๕๖๔	พ.ศ. ๒๕๖๕	พ.ศ. ๒๕๖๑-๒๕๖๕
๒.๒.๘๓๔ ชุดลอกหน้าฝายบ้านปางมะละกอ ลำคลองลึก หมู่ที่ ๘ ตำบลปางตา ไว อำเภอปางศิลาทอง	๑	๕	อ.ปางศิลา ทอง	-	-	-	-	๔๙๐,๐๐๐	๔๙๐,๐๐๐
๒.๒.๘๓๕ ฝายน้ำล้นลำคลองปางมะนาว หมู่ที่ ๑๑ ตำบลหินดาด อำเภอ ปางศิลาทอง	๑	๕	อ.ปางศิลา ทอง	-	-	-	-	๔๙๕,๐๐๐	๔๙๕,๐๐๐
๒.๒.๘๓๖ ก่อสร้างฝายน้ำล้นลำคลองส้ม หมู่ที่ ๓ ตำบลหินดาด อำเภอ ปางศิลาทอง	๑	๕	อ.ปางศิลา ทอง	-	-	-	-	๔๙๕,๐๐๐	๔๙๕,๐๐๐
๒.๒.๘๓๗ ก่อสร้างฝายน้ำล้นลำคลองอำนวย หมู่ที่ ๓ ตำบลหินดาด อำเภอ ปางศิลาทอง	๑	๕	อ.ปางศิลา ทอง	-	-	-	-	๔๙๕,๐๐๐	๔๙๕,๐๐๐
๒.๒.๘๓๘ ก่อสร้างเสริมสันฝาย หมู่ที่ ๘ ตำบลหินดาด อำเภอปางศิลาทอง	๑	๕	อ.ปางศิลา ทอง	-	-	-	-	๓๓๐,๐๐๐	๓๓๐,๐๐๐
๒.๒.๘๓๙ ก่อสร้างฝายน้ำล้นพร้อมประดู ระบายน้ำ หมู่ที่ ๔ ตำบลหินดาด อำเภอปางศิลาทอง	๑	๕	อ.ปางศิลา ทอง	-	-	-	-	๒,๒๒๙,๐๐๐	๒,๒๒๙,๐๐๐
๒.๒.๘๔๐ เจาะบ่อประปาบาดาล หมู่ที่ ๙ ตำบลปางตาไว อำเภอปางศิลา ทอง	๑	๕	อ.ปางศิลา ทอง	-	-	-	-	๔๘๐,๐๐๐	๔๘๐,๐๐๐
๒.๒.๘๔๑ ชุดลอกคลองวังชะโอน หมู่ที่ ๑๔ ตำบลวังชะโอน อำเภอบึงสามัคคี	๑	๕	อ.บึงสามัคคี	-	-	-	-	๖๒๗,๐๐๐	๖๒๗,๐๐๐
๒.๒.๘๔๒ ชุดลอกอ่งเก็บน้ำ หมู่ที่ ๘ ตำบล ระหาน อำเภอบึงสามัคคี	๑	๕	อ.บึงสามัคคี	-	-	-	-	๒,๘๒๙,๐๐๐	๒,๘๒๙,๐๐๐
๒.๒.๘๔๓ ชุดลอกคลองสายคลอง หมู่ที่ ๗- ตำบลเทพนิมิต (หนองยางโพน ตำบล) ตำบลระหาน อำเภอ บึงสามัคคี	๑	๕	อ.บึงสามัคคี	-	-	-	-	๓๓๑,๕๐๐	๓๓๑,๕๐๐
๒.๒.๘๔๔ ชุดลอกคลองสายคลองหนองกระดี่ ตำบลระหาน อำเภอบึงสามัคคี	๑	๕	อ.บึงสามัคคี	-	-	-	-	๒๐๗,๐๐๐	๒๐๗,๐๐๐
๒.๒.๘๔๕ ชุดลอกคลองสายคลองอ่าวเก็บ น้ำหมู่ที่ ๘ ตำบลระหาน อำเภอ บึงสามัคคี	๑	๕	อ.บึงสามัคคี	-	-	-	-	๔๙๙,๕๐๐	๔๙๙,๕๐๐
๒.๒.๘๔๖ ชุดลอกคลองแก้ปัญหาก็แล้ง จากนายนายจวน หมู่ที่ ๒ ตำบล เทพนิมิต เชื่อมหมู่ที่ ๘ ตำบล ระหาน อำเภอบึงสามัคคี	๑	๕	อ.บึงสามัคคี	-	-	-	-	๔๙๙,๐๐๐	๔๙๙,๐๐๐
๒.๒.๘๔๗ ชุดแก้มลิงแก้ปัญหาก็แล้งคลอง ข้างคูลูก หมู่ที่ ๔ ตำบลเทพนิมิต เชื่อมหมู่ที่ ๑๐ ตำบลวังชะโอน อำเภอบึงสามัคคี	๑	๕	อ.บึงสามัคคี	-	-	-	-	๔๙๙,๐๐๐	๔๙๙,๐๐๐
๒.๒.๘๔๘ ชุดลอกคลองแก้ปัญหาก็แล้ง จากท่อนายนายสมโภชน์ หมู่ที่ ๖ ตำบลเทพนิมิต เชื่อม หมู่ที่ ๕ ตำบลระหาน อำเภอบึงสามัคคี	๑	๕	อ.บึงสามัคคี	-	-	-	-	๔๙๙,๐๐๐	๔๙๙,๐๐๐
๒.๒.๘๔๙ ชุดลอกคลองแก้ปัญหาก็แล้งและ อุทกภัย หมู่ที่ ๒ ตำบลเทพนิมิต เชื่อม ถนนลาดยาง หมู่ที่ ๘ ตำบลระหาน อำเภอบึงสามัคคี	๑	๕	อ.บึงสามัคคี	-	-	-	-	๔๙๙,๐๐๐	๔๙๙,๐๐๐
๒.๒.๘๕๐ ชุดแก้มลิงแก้ปัญหาก็แล้งหน้า บ่อคหลังนายนายหล้า หมู่ที่ ๔ บ้านโพธิ์เอน ตำบลเทพนิมิต อำเภอบึงสามัคคี	๑	๕	อ.บึงสามัคคี	-	-	-	-	๔๙๙,๐๐๐	๔๙๙,๐๐๐

บัญชีรายชุดโครงการ			หน่วย ดำเนินการ	งบประมาณดำเนินการ						
แผนงาน/โครงการ	แหล่ง งปม.	ยุทธ ศาสตร์ ชาติ		พ.ศ. ๒๕๖๑	พ.ศ. ๒๕๖๒	พ.ศ. ๒๕๖๓	พ.ศ. ๒๕๖๔	พ.ศ. ๒๕๖๕	พ.ศ. ๒๕๖๑-๒๕๖๕	
๒.๒.๘๕๑	ก่อสร้างท่อลอดเหลี่ยม หมู่ที่ ๕ ตำบลเทพนิมิต เชื่อมหมู่ที่ ๕ ตำบลยางสูง อำเภอบึงสามัคคี	๑	๕	อ.บึงสามัคคี	-	-	-	-	๑,๐๕๐,๐๐๐	๑,๐๕๐,๐๐๐
๒.๒.๘๕๒	ขุดลอกคลองสายหลังวัดหนองไทร ถึงทุ่งตุม หมู่ที่ ๗ ตำบลวังชะโอน อำเภอบึงสามัคคี	๑	๕	อ.บึงสามัคคี	-	-	-	-	๔๖๘,๐๐๐	๔๖๘,๐๐๐
๒.๒.๘๕๓	ขุดลอกคลองสายแยกนา นายหน่วย ธนุสร มาถึงหน้าวัดระหาน หมู่ที่ ๔ ตำบลวังชะโอน อำเภอบึงสามัคคี	๑	๕	อ.บึงสามัคคี	-	-	-	-	๒๓๙,๐๐๐	๒๓๙,๐๐๐
๒.๒.๘๕๔	ขุดลอกคลองสายแยกนายนายสุชิน จินจันทร์ ไปถึงนายนางจ สำราญ หมู่ที่ ๔ บ้านระหาน ตำบลวังชะโอน อำเภอบึงสามัคคี	๑	๕	อ.บึงสามัคคี	-	-	-	-	๑๒๗,๐๐๐	๑๒๗,๐๐๐
๒.๒.๘๕๕	ขุดลอกคลองสายหนองตาขัน จากหมู่ที่ ๓ ถึง หมู่ที่ ๑๓ ตำบลวังชะโอน อำเภอบึงสามัคคี	๑	๕	อ.บึงสามัคคี	-	-	-	-	๑๙๒,๐๐๐	๑๙๒,๐๐๐
๒.๒.๘๕๖	ก่อสร้างท่อระบายน้ำในหมู่บ้าน หมู่ที่ ๘ ตำบลวังชะโอน อำเภอบึงสามัคคี	๑	๕	อ.บึงสามัคคี	-	-	-	-	๕๑๐,๐๐๐	๕๑๐,๐๐๐
๒.๒.๘๕๗	เจาะบ่อบาดาลเพื่อการเกษตร บริเวณที่ดินของนายพงษ์พันธ์ จันทร์ภักดี หมู่ที่ ๕ ตำบลวังชะโอน อำเภอบึงสามัคคี	๑	๕	อ.บึงสามัคคี	-	-	-	-	๔๕๔,๐๐๐	๔๕๔,๐๐๐
๒.๒.๘๕๘	เจาะบ่อบาดาลเพื่ออุปโภคและบริโภค พร้อมติดตั้งพลังงานแสงอาทิตย์ ประปาหมู่ที่ ๑๒ บ้านบึงบ้านพัฒนา ตำบลบึงสามัคคี อำเภอบึงสามัคคี	๑	๕	อ.บึงสามัคคี	-	-	-	-	๔๙๕,๐๐๐	๔๙๕,๐๐๐
๒.๒.๘๕๙	เจาะบ่อบาดาลเพื่ออุปโภคและบริโภค พร้อมติดตั้งพลังงานแสงอาทิตย์ ประปา หมู่ ๒ บ้านแคมโค้ง ตำบลบึงสามัคคี อำเภอบึงสามัคคี	๑	๕	อ.บึงสามัคคี	-	-	-	-	๔๙๕,๐๐๐	๔๙๕,๐๐๐
๒.๒.๘๖๐	ธนาคารน้ำใต้ดินระบบบ่อบิด	๑	๕	อ.โกสุมพินคร	-	-	-	-	๑,๒๔๘,๐๐๐	๑,๒๔๘,๐๐๐
๒.๒.๘๖๑	ธนาคารน้ำใต้ดินระบบบ่อบิด	๑	๕	อ.โกสุมพินคร	-	-	-	-	๑,๒๖๐,๐๐๐	๑,๒๖๐,๐๐๐
๒.๒.๘๖๒	ขุดหนองกักเก็บน้ำเพื่อการเกษตร หมู่ที่ ๗ ตำบลโกสุมพินคร อำเภอโกสุมพินคร	๑	๕	อ.โกสุมพินคร	-	-	-	-	๔๙๕,๐๐๐	๔๙๕,๐๐๐
๒.๒.๘๖๓	ขุดลอกสระน้ำดิบ หมู่ที่ ๔ ตำบลเพชรฆนฏ อำเภอโกสุมพินคร	๑	๕	อ.โกสุมพินคร	-	-	-	-	๔๘๕,๐๐๐	๔๘๕,๐๐๐
๒.๒.๘๖๔	ขุดลอกคลองคล้า หมู่ที่ ๗ ตำบลลานดอกไม้ตก อำเภอโกสุมพินคร	๑	๕	อ.โกสุมพินคร	-	-	-	-	๔๙๖,๐๐๐	๔๙๖,๐๐๐
๒.๒.๘๖๕	ขุดลอกคลองกะยาง หมู่ที่ ๑๕ ตำบลโกสุมพินคร อำเภอโกสุมพินคร	๑	๕	อ.โกสุมพินคร	-	-	-	-	๔๙๖,๐๐๐	๔๙๖,๐๐๐
๒.๒.๘๖๖	ขุดลอกสระต้นตะขบ หมู่ที่ ๕ ตำบลลานดอกไม้ตก อำเภอโกสุมพินคร	๑	๕	อ.โกสุมพินคร	-	-	-	-	๔๖๓,๐๐๐	๔๖๓,๐๐๐
๒.๒.๘๖๗	ขุดลอกคลองหนองไทร หมู่ที่ ๖ ตำบลลานดอกไม้ตก อำเภอโกสุมพินคร	๑	๕	อ.โกสุมพินคร	-	-	-	-	๔๙๖,๐๐๐	๔๙๖,๐๐๐

บัญชีรายชุดโครงการ			หน่วย ดำเนินการ	งบประมาณดำเนินการ					
แผนงาน/โครงการ	แหล่ง งปม.	ยุทธ ศาสตร์ ชาติ		พ.ศ. ๒๕๖๑	พ.ศ. ๒๕๖๒	พ.ศ. ๒๕๖๓	พ.ศ. ๒๕๖๔	พ.ศ. ๒๕๖๕	พ.ศ. ๒๕๖๑-๒๕๖๕
๒.๒.๘๖๘ ชุดลอกสระน้ำประปาหมู่บ้าน หมู่ที่ ๑๒ ตำบลลานดอกไม้ตง อำเภอโกสุมพินคร	๑	๕	อ.โกสุมพินคร	-	-	-	-	๔๙๖,๐๐๐	๔๙๖,๐๐๐
๒.๒.๘๖๙ ชุดลอกสระ หมู่ที่ ๓ ตำบลเพชรฆมฏ อำเภอโกสุมพินคร	๑	๕	อ.โกสุมพินคร	-	-	-	-	๔๙๘,๐๐๐	๔๙๘,๐๐๐
๒.๒.๘๗๐ ชุดลอกคลองน้ำดิบ หมู่ที่ ๖ ตำบลลานดอกไม้ตง อำเภอโกสุมพินคร	๑	๕	อ.โกสุมพินคร	-	-	-	-	๔๙๖,๐๐๐	๔๙๖,๐๐๐
๒.๒.๘๗๑ ชุดลอกคลองปลักแรตตอนล่าง หมู่ที่ ๘ ตำบลเพชรฆมฏ อำเภอโกสุมพินคร	๑	๕	อ.โกสุมพินคร	-	-	-	-	๔๖๓,๐๐๐	๔๖๓,๐๐๐
๒.๒.๘๗๒ ชุดลอกคลองกระแซง หมู่ที่ ๑ ตำบลโกสุมพิ อำเภอโกสุมพินคร	๑	๕	อ.โกสุมพินคร	-	-	-	-	๔๙๗,๐๐๐	๔๙๗,๐๐๐
๒.๒.๘๗๓ ชุดลอกเหมืองคึกฤทธิ์ หมู่ที่ ๓ ตำบลโกสุมพิ อำเภอโกสุมพินคร	๑	๕	อ.โกสุมพินคร	-	-	-	-	๔๙๗,๐๐๐	๔๙๗,๐๐๐
๒.๒.๘๗๔ ชุดลอกคลองคว่ำ หมู่ที่ ๗ ตำบลลานดอกไม้ตง อำเภอโกสุมพินคร	๑	๕	อ.โกสุมพินคร	-	-	-	-	๔๙๓,๐๐๐	๔๙๓,๐๐๐
๒.๒.๘๗๕ ชุดลอกคลอง หมู่ที่ ๖ ตำบลเพชรฆมฏ อำเภอโกสุมพินคร	๑	๕	อ.โกสุมพินคร	-	-	-	-	๔๖๓,๐๐๐	๔๖๓,๐๐๐
๒.๒.๘๗๖ ชุดลอกคลอง หมู่ที่ ๒ ตำบลเพชรฆมฏ อำเภอโกสุมพินคร	๑	๕	อ.โกสุมพินคร	-	-	-	-	๔๖๓,๐๐๐	๔๖๓,๐๐๐
๒.๒.๘๗๗ ชุดขยายสระเก็บน้ำ หมู่ที่ ๗ ตำบลเพชรฆมฏ อำเภอโกสุมพินคร	๑	๕	อ.โกสุมพินคร	-	-	-	-	๔๘๕,๐๐๐	๔๘๕,๐๐๐
๒.๒.๘๗๘ ชุดขยายแก้มลิง หมู่ที่ ๑ ตำบลเพชรฆมฏ อำเภอโกสุมพินคร	๑	๕	อ.โกสุมพินคร	-	-	-	-	๔๘๕,๐๐๐	๔๘๕,๐๐๐
กิจกรรมหลัก ๒.๓ ชุดเจาะบ่อบาดาล	๑	๕		๑๖,๗๓๕,๐๐๐	๕,๐๒๐,๐๐๐	-	-	-	๒๑,๗๕๕,๐๐๐
๒.๓.๑ ชุดเจาะบ่อบาดาล หมู่ ๒ ตำบลบ่อถ้ำ อ.ขามเฒ่าลี้บุรี	๑	๕	อ.ขามเฒ่าลี้บุรี	๖๑๕,๐๐๐	-	-	-	-	๖๑๕,๐๐๐
๒.๓.๒ ชุดเจาะบ่อบาดาลหมู่ ๓ ต.บ่อถ้ำ อ.ขามเฒ่าลี้บุรี	๑	๕	อ.ขามเฒ่าลี้บุรี	๘๒๐,๐๐๐	-	-	-	-	๘๒๐,๐๐๐
๒.๓.๓ เจาะบ่อบาดาลหมู่ ๖ บ้านวังแก้ว ต.สลกบาตร อ.ขามเฒ่าลี้บุรี	๑	๕	อ.ขามเฒ่าลี้บุรี	๔,๕๐๐,๐๐๐	-	-	-	-	๔,๕๐๐,๐๐๐
๒.๓.๔ ชุดเจาะบ่อบาดาลเพื่อการเกษตร ด้วยพลังงานทดแทน (พลังงานแสงอาทิตย์ พร้อมแผงโซล่าเซลล์) ต.วังบัว อ.คลองขลุง	๑	๕	อ.คลองขลุง	๖,๐๐๐,๐๐๐	-	-	-	-	๖,๐๐๐,๐๐๐
๒.๓.๕ ชุดเจาะบ่อบาดาลสำหรับผลิตน้ำประปาหมู่บ้าน หมู่ที่ ๗ บ้านนายอุบล ประชาชน ต.คลองสมบูรณ์ อ.คลองขลุง	๑	๕	อ.คลองขลุง	-	๒๖๐,๐๐๐	-	-	-	๒๖๐,๐๐๐
๒.๓.๖ ชุดเจาะบ่อบาดาลเพื่ออุปโภคบริโภค หมู่ที่ ๙ บ้านชันน้ำโจน ต.คลองสมบูรณ์ อ.คลองขลุง	๑	๕	อ.คลองขลุง	-	๒๖๐,๐๐๐	-	-	-	๒๖๐,๐๐๐
๒.๓.๗ ชุดเจาะบ่อบาดาลระบบประปา หมู่ที่ ๙ ต.ลานกระบือ อ.ลานกระบือ	๑	๕	อ.ลานกระบือ	-	๕๐๐,๐๐๐	-	-	-	๕๐๐,๐๐๐
๒.๓.๘ ชุดเจาะบ่อบาดาลระบบประปา หมู่ที่ ๑๑ ต.ลานกระบือ อ.ลานกระบือ	๑	๕	อ.ลานกระบือ	-	๕๐๐,๐๐๐	-	-	-	๕๐๐,๐๐๐
๒.๓.๙ ชุดเจาะบ่อบาดาล ต.สีกกาม อ.คลองลาน	๑	๕	อ.คลองลาน	๓,๐๐๐,๐๐๐	๓,๐๐๐,๐๐๐	-	-	-	๖,๐๐๐,๐๐๐

บัญชีรายชุดโครงการ			หน่วย คำนวณ การ	งบประมาณดำเนินการ					
แผนงาน/โครงการ	แหล่ง งปม.	ยุทธ ศาสตร์ ชาติ		พ.ศ. ๒๕๖๑	พ.ศ. ๒๕๖๒	พ.ศ. ๒๕๖๓	พ.ศ. ๒๕๖๔	พ.ศ. ๒๕๖๕	พ.ศ. ๒๕๖๑-๒๕๖๕
๒.๓.๑๐ ชุดเจาะบ่อบาดาลพร้อมระบบท่อ หมู่ที่ ๑๔ บ้านหนองผักบุ้ง ต.คลองลานพัฒนา อ.คลองลาน	๑	๕	อ.คลองลาน	-	๕๐๐,๐๐๐	-	-	-	๕๐๐,๐๐๐
๒.๓.๑๑ ชุดเจาะบ่อบาดาลเพื่อการเกษตร พร้อมเครื่องสูบน้ำ ต.ลานตอกไม้ ต.ก อ.โกสัมพีนคร	๑	๕	อ.โกสัมพีนคร	๑,๘๐๐,๐๐๐	-	-	-	-	๑,๘๐๐,๐๐๐
กิจกรรมหลัก ๒.๔ ก่อสร้างอาคารบังคับน้ำ สถานีสูบน้ำ คลองส่งน้ำ ดาดคอนกรีต และ เหมืองสูบน้ำ	๑	๕		๕๙,๙๓๕,๐๐๐	๔๙,๓๐๐,๐๐๐	๑๕,๐๐๐,๐๐๐	๒๐,๐๐๐,๐๐๐	-	๑๔๔,๒๓๕,๐๐๐
๒.๔.๑ ก่อสร้างอาคารบังคับน้ำบึงหล่ม อ.คลองลาน	๑	๕	โครงการ ชลประทาน กพ.	๕,๐๐๐,๐๐๐	-	-	-	-	๕,๐๐๐,๐๐๐
๒.๔.๒ ปรับปรุงดาดคอนกรีตคลองส่งน้ำ บ้านคลองน้ำไหล อ.คลองลาน	๑	๕	โครงการส่ง น้ำและ บำรุงรักษา ท่อทองแดง	๑๐,๐๐๐,๐๐๐	-	-	-	-	๑๐,๐๐๐,๐๐๐
๒.๔.๓ ปรับปรุงดาดคอนกรีตคลองสาย ๑R-MC ช้างโรงเรียนอนุบาล อ.เมืองฯ	๑	๕	โครงการส่ง น้ำและ บำรุงรักษา ท่อทองแดง	๑๐,๐๐๐,๐๐๐	-	-	-	-	๑๐,๐๐๐,๐๐๐
๒.๔.๔ ปรับปรุงดาดคอนกรีตคลองส่งน้ำ สาย ๑R-๒L-MC อ.พรานกระต่าย	๑	๕	โครงการส่ง น้ำและ บำรุงรักษา ท่อทองแดง	-	๑๐,๐๐๐,๐๐๐	-	-	-	๑๐,๐๐๐,๐๐๐
๒.๔.๕ ปรับปรุงดาดคอนกรีตคลองส่งน้ำ สาย MC อ.เมืองฯ	๑	๕	โครงการส่ง น้ำและ บำรุงรักษา ท่อทองแดง	-	๘,๐๐๐,๐๐๐	-	-	-	๘,๐๐๐,๐๐๐
๒.๔.๖ ก่อสร้างอาคารระบายน้ำบ้านทุ่ง รวงทอง อ.พรานกระต่าย	๑	๕	โครงการส่ง น้ำและ บำรุงรักษา ท่อทองแดง	-	๕,๐๐๐,๐๐๐	-	-	-	๕,๐๐๐,๐๐๐
๒.๔.๗ ปรับปรุงดาดคอนกรีตคลองส่งน้ำ สาย ๑L-MC อำเภอเมือง กำแพงเพชร	๑	๕	โครงการส่ง น้ำและ บำรุงรักษา ท่อทองแดง	-	-	๑๕,๐๐๐,๐๐๐	-	-	๑๕,๐๐๐,๐๐๐
๒.๔.๘ ปรับปรุงดาดคอนกรีตคลองส่งน้ำ สาย ๒L-MC อ.เมืองฯ	๑	๕	โครงการส่ง น้ำและ บำรุงรักษา ท่อทองแดง	-	-	-	๒๐,๐๐๐,๐๐๐	-	๒๐,๐๐๐,๐๐๐
๒.๔.๙ ก่อสร้างสถานีสูบน้ำด้วยไฟฟ้า พร้อมเหมืองส่งน้ำ หมู่ที่ ๔ ผ่าน หมู่ที่ ๕ ถึงเขตตำบลสกลบาตร ต.สกลบาตร อ.ขามเฒ่าลือบุรี	๑	๕	โครงการ ชลประทาน กพ.	-	๑๕,๐๐๐,๐๐๐	-	-	-	๑๕,๐๐๐,๐๐๐
๒.๔.๑๐ ก่อสร้างสถานีสูบน้ำ (แพสูบน้ำ) เพื่อการเกษตร พร้อมท่อส่งน้ำ หมู่ที่ ๑,๒,๓,๔,๕,๖ และ ๗	๑	๕	โครงการ ชลประทาน กพ.	-	๔,๐๐๐,๐๐๐	-	-	-	๔,๐๐๐,๐๐๐
๒.๔.๑๑ ก่อสร้างคลองส่งน้ำด้วยไฟฟ้าจาก แม่น้ำปิงถึงโคกกระแต หมู่ ๒ ต.แม่ลาด อ.คลองขลุง	๑	๕	โครงการ ชลประทาน กพ.	๗,๕๓๕,๐๐๐	๔,๐๐๐,๐๐๐	-	-	-	๑๑,๕๓๕,๐๐๐
๒.๔.๑๒ ก่อสร้างเหมืองสูบน้ำด้วยไฟฟ้า หนองอวน หมู่ ๖ ต.แม่ลาด อ.คลองขลุง	๑	๕	โครงการ ชลประทาน กพ.	๓,๐๐๐,๐๐๐	๓,๐๐๐,๐๐๐	-	-	-	๖,๐๐๐,๐๐๐
๒.๔.๑๓ ก่อสร้างเหมือง คสล. หมู่ที่ ๑ บ้านหินดาด ต.หินดาด เขื่อน หมู่ ที่ ๑๖ บ้านปางสามัคคี ต.โพธิ์ทอง อ.ปางศิลาทอง	๑	๕	อ.ปางศิลา ทอง	๑๗,๐๐๐,๐๐๐	-	-	-	-	๑๗,๐๐๐,๐๐๐

บัญชีรายชุดโครงการ			หน่วย ดำเนินการ	งบประมาณดำเนินการ						
แผนงาน/โครงการ	แหล่ง งปม.	ยุทธ ศาสตร์ ชาติ		พ.ศ. ๒๕๖๑	พ.ศ. ๒๕๖๒	พ.ศ. ๒๕๖๓	พ.ศ. ๒๕๖๔	พ.ศ. ๒๕๖๕	พ.ศ. ๒๕๖๑-๒๕๖๕	
๒.๔.๑๔	ก่อสร้างตาดคอนกรีต กันน้ำกัด เซาะ หมู่ที่ ๓ ต.โพธิ์ทอง อ.ปางศิลาทอง	๑	๕	โครงการ ชลประทาน กพ.	๒,๐๐๐,๐๐๐	-	-	-	-	๒,๐๐๐,๐๐๐
๒.๔.๑๕	ก่อสร้างตาดคอนกรีตคลองวัง ขมภู ต.ลานดอกไม้ต.เชื่อมคลอง ปลายนา ถึง ต.ทรงธรรม (ต่อจาก ฝ่าย) อ.โกสุมพินคร	๑	๕	อ.โกสุมพิ นคร	๕,๐๐๐,๐๐๐	-	-	-	-	๕,๐๐๐,๐๐๐
๒.๔.๑๖	ก่อสร้างคลองส่งน้ำด้วยพลังงาน ไฟฟ้าจากหมู่ที่ ๗ เพชรขมิ้ว ถึง เกาะพิมูล หมู่ที่ ๓ ต.ลานดอกไม้ต. อ.โกสุมพินคร	๑	๕	อ.โกสุมพิ นคร	๒๐๐,๐๐๐	-	-	-	-	๒๐๐,๐๐๐
๒.๔.๑๗	ก่อสร้างประตูทดน้ำคลองวังขมภู ต.ลานดอกไม้ต. อ.โกสุมพินคร	๑	๕	อ.โกสุมพิ นคร	-	๓๐๐,๐๐๐	-	-	-	๓๐๐,๐๐๐
๒.๔.๑๘	ก่อสร้างตาดคอนกรีตคลอง ปลายนา (หนองตกลัก) หมู่ที่ ๙ ต.ลานดอกไม้ต. อ.โกสุมพินคร	๑	๕	อ.โกสุมพิ นคร	๒๐๐,๐๐๐	-	-	-	-	๒๐๐,๐๐๐
กิจกรรมหลัก ๒.๕ ก่อสร้างและปรับปรุง สะพานคอนกรีตเสริมเหล็ก ประตุระบายน้ำ และระบบท่อ					๓๓,๕๐๐,๐๐๐	๔๑,๐๕๐,๐๐๐	๘,๐๐๐,๐๐๐	๑๑,๕๐๐,๐๐๐	-	๙๓,๙๕๐,๐๐๐
๒.๕.๑	ก่อสร้างท่อลอดเหลี่ยมพร้อม ประตูน้ำบริเวณนาผู้ใหญ่ศราวุฒิ หมู่ที่ ๗ บ้านหนองเหมือด ต.สลกบาตร อ.ขามเฒ่า	๑	๕	อ.ขาม เฒ่า	-	-	๔,๐๐๐,๐๐๐	-	-	๔,๐๐๐,๐๐๐
๒.๕.๒	ก่อสร้างท่อลอดเหลี่ยมพร้อม ประตูน้ำบริเวณนาผู้ใหญ่คำพอง สายตา หมู่ที่ ๗ บ้านหนองเหมือด ต.แสนตอ อ.ขามเฒ่า	๑	๕	อ.ขาม เฒ่า	-	-	๔,๐๐๐,๐๐๐	-	-	๔,๐๐๐,๐๐๐
๒.๕.๓	ก่อสร้างสะพาน คสล. และท่อ ลอดเหลี่ยม คสล.สายคลองหนอง ป่า ถึงคลองวัดโบสถ์ หมู่ ๗ บ้านหนองเหมือด ต.แสนตอ อ.ขามเฒ่า	๑	๕	อ.ขาม เฒ่า	-	-	-	๒,๕๐๐,๐๐๐	-	๒,๕๐๐,๐๐๐
๒.๕.๔	ก่อสร้างท่อลอดเหลี่ยมและ ก่อสร้างประตูระบายน้ำสายคลอง กสข. หมู่ที่ ๓ ถึงหมู่ที่ ๗ ต.แสนตอ อ.ขามเฒ่า	๑	๕	อ.ขาม เฒ่า	-	๕,๕๐๐,๐๐๐	-	-	-	๕,๕๐๐,๐๐๐
๒.๕.๕	ก่อสร้างท่อลอดเหลี่ยมพร้อม ประตูน้ำคลองยายเพชรหมู่ที่ ๗ บ้านหนองเหมือด ต.แสนตอ อ.ขามเฒ่า	๑	๕	อ.ขาม เฒ่า	-	-	๔,๐๐๐,๐๐๐	-	-	๔,๐๐๐,๐๐๐
๒.๕.๖	ก่อสร้างท่อลอดเหลี่ยมและ ก่อสร้างประตูระบายน้ำสายคลอง กสข. หมู่ที่ ๓ บ้านแสนตอ ถึงหมู่ ที่ ๗ บ้านหนองเหมือด ต.แสนตอ อ.ขามเฒ่า	๑	๕	อ.ขาม เฒ่า	-	-	-	๕,๐๐๐,๐๐๐	-	๕,๐๐๐,๐๐๐
๒.๕.๗	ปรับปรุงประตูแม่น้ำบึง เชื่อม แม่น้ำงจัน ต.ท่ามะเขือ อ.คลองขลุง	๑	๕	อ.คลองขลุง	-	๒,๐๐๐,๐๐๐	-	-	-	๒,๐๐๐,๐๐๐

บัญชีรายชุดโครงการ			หน่วย คำนวณ การ	งบประมาณดำเนินการ								
แผนงาน/โครงการ	แหล่ง งปม.	ยุทธ ศาสตร์ ชาติ		พ.ศ. ๒๕๖๑	พ.ศ. ๒๕๖๒	พ.ศ. ๒๕๖๓	พ.ศ. ๒๕๖๔	พ.ศ. ๒๕๖๕	พ.ศ. ๒๕๖๑-๒๕๖๕			
๒.๕.๘	วางท่อส่งน้ำจากแก่งเกาะร้อยโดย ใช้วิธีตะบันน้ำ/กาลักน้ำมาที่สระ วัดเขาลำ (คลองเขาลำ) ต.โป่งน้ำร้อน อ.คลองลาน	๑	๕	อ.คลองลาน	๑๐,๐๐๐,๐๐๐	๑๐,๐๐๐,๐๐๐	-	-	-	๒๐,๐๐๐,๐๐๐		
๒.๕.๙	วางท่อส่งน้ำจากฝายจุดที่ ๒ ไป ทางทิศตะวันออก พร้อมทำประตู เปิด-ปิด ม.๗ บ.คลองแยง ต.สีกงาม อ.คลองลาน	๑	๕	อ.คลองลาน	๑๐,๐๐๐,๐๐๐	๑๐,๐๐๐,๐๐๐	-	-	-	๒๐,๐๐๐,๐๐๐		
๒.๕.๑๐	ขยายท่อส่งน้ำดิบประปาภูเขา ม.๓,๑๔,๑๖,๑๙,๒๑,๒๗ ต.คลองน้ำไหล อ.คลองลาน	๑	๕	อ.คลองลาน	๑๐,๐๐๐,๐๐๐	๑๐,๐๐๐,๐๐๐	-	-	-	๒๐,๐๐๐,๐๐๐		
๒.๕.๑๑	วางท่อส่งน้ำจากคลองส่งน้ำศูนย์ สูบน้ำไปคลองวังขมู ต.ลาน ดอกไม้ตก อ.โกสัมพีนคร	๑	๕	อ.โกสัมพีนคร	๑๐๐,๐๐๐	-	-	-	-	๑๐๐,๐๐๐		
๒.๕.๑๒	ก่อสร้างประตู ปิด-เปิดน้ำ คลอง ปลายนา หมู่ที่ ๘ ต.ลานดอกไม้ ตก อ.โกสัมพีนคร	๑	๕	อ.โกสัมพีนคร	๓๐๐,๐๐๐	-	-	-	-	๓๐๐,๐๐๐		
๒.๕.๑๓	ติดตั้งระบบสูบน้ำเพื่อการเกษตร หมู่ที่ ๒ ต.โกสัมพีนคร อ.โกสัมพีนคร	๑	๕	อ.โกสัมพีนคร	๖๐๐,๐๐๐	๖๐๐,๐๐๐	-	-	-	๑,๒๐๐,๐๐๐		
๒.๕.๑๔	ก่อสร้างประตูปิด-เปิดน้ำ หมู่ที่ ๔ ต.ทุ่งทราย อ.ทรายทองวัฒนา	๑	๕	อ.ทรายทอง วัฒนา	-	๖๐๐,๐๐๐	-	-	-	๖๐๐,๐๐๐		
๒.๕.๑๕	ก่อสร้างท่อลอดเหลี่ยมคลอง ตะกอง หมู่ ๕ ต.ทุ่งทราย อ.ทรายทองวัฒนา	๑	๕	อ.ทรายทอง วัฒนา	-	๖๐๐,๐๐๐	-	-	-	๖๐๐,๐๐๐		
๒.๕.๑๖	ก่อสร้างท่อลอดเหลี่ยมนาบาง ชะอ้อน หมู่ ๘ อ.ทรายทองวัฒนา	๑	๕	อ.ทรายทอง วัฒนา	-	๒๕๐,๐๐๐	-	-	-	๒๕๐,๐๐๐		
๒.๕.๑๗	ปรับปรุงคันคลองปลาไร่ หมู่ที่ ๑ บ้านถาวรวัฒนา (เรียงหิน) อ.ทรายทองวัฒนา	๑	๕	อ.ทรายทอง วัฒนา	-	๑,๕๐๐,๐๐๐	-	-	-	๑,๕๐๐,๐๐๐		
๒.๕.๑๘	ก่อสร้างประตูเปิด ปิดน้ำ หมู่ที่ ๖ เชื่อมหมู่ที่ ๑๔ ตำบลโพธิ์ทอง และหมู่ ๑๐ ต.โพธิ์ทอง อ.ปาง ศิลาทอง	๑	๕	อ.ปางศิลา ทอง	๒,๔๐๐,๐๐๐	-	-	-	-	๒,๔๐๐,๐๐๐		
กิจกรรมหลัก ๒.๖ ก่อสร้างและปรับปรุง เขื่อน-ฝาย-อ่างเก็บน้ำ-พังกันน้ำ				๑	๕		๘๓,๙๔๕,๐๐๐	๒๙,๕๐๐,๐๐๐	๑๗,๕๐๐,๐๐๐	-	-	๑๓๐,๙๔๕,๐๐๐
๒.๖.๑	ฟื้นฟูสภาพอ่างเก็บน้ำคลองน้ำ แดงบ้านหนองกอง ม.๔ ต.นาบ่อคำ อ.เมืองฯ	๑	๕	อ.เมือง กำแพงเพชร	๕๐๐,๐๐๐	-	-	-	-	๕๐๐,๐๐๐		
๒.๖.๒	ปรับปรุงอ่างเก็บน้ำปางมะนาว บ้านมอสมบุญ ม.๑๑ ต.ปาง มะค่า อ.ขามเฒ่าลี้บุรี	๑	๕	โครงการ ชลประทาน กพ.	๑๐,๐๐๐,๐๐๐	-	-	-	-	๑๐,๐๐๐,๐๐๐		
๒.๖.๓	ก่อสร้างฝายน้ำล้นหมู่ ๑๖ ต.บ่อคำ อ.ขามเฒ่าลี้บุรี	๑	๕	อ.ขาม เฒ่าลี้บุรี	๒,๐๐๐,๐๐๐	-	-	-	-	๒,๐๐๐,๐๐๐		
๒.๖.๔	ก่อสร้างฝายน้ำล้นบริเวณนา ม่วง (สายคลองน้ำเย็น) พร้อม ประตูเปิด-ปิด หมู่ ๑ บ้านโรงสูบ ต.เกาะตาล อ.ขามเฒ่าลี้บุรี	๑	๕	อ.ขาม เฒ่าลี้บุรี	๑,๐๐๐,๐๐๐	-	-	-	-	๑,๐๐๐,๐๐๐		
๒.๖.๕	ขุดขยายอ่างเก็บน้ำบ้านหนอง เหมือด หมู่ ๗ ต.แสนตอ อ.ขามเฒ่าลี้บุรี	๑	๕	อ.ขาม เฒ่าลี้บุรี	๒๔๙,๐๐๐	-	-	-	-	๒๔๙,๐๐๐		

บัญชีรายชุดโครงการ			หน่วย ดำเนินการ	งบประมาณดำเนินการ						
แผนงาน/โครงการ	แหล่ง งปม.	ยุทธ ศาสตร์ ชาติ		พ.ศ. ๒๕๖๑	พ.ศ. ๒๕๖๒	พ.ศ. ๒๕๖๓	พ.ศ. ๒๕๖๔	พ.ศ. ๒๕๖๕	พ.ศ. ๒๕๖๑-๒๕๖๕	
๒.๖.๖	ชุดขยายอ่างเก็บน้ำเนินสองคลอง หมู่ ๑ ต.แสนตอ อ.ขามเฒ่าลักษ์บุรี	๑	๕	อ.ขาม เฒ่าลักษ์บุรี	๔๔๖,๐๐๐	-	-	-	-	๔๔๖,๐๐๐
๒.๖.๗	อ่างเก็บน้ำบ้านวังหันน้ำตึง หมู่ที่ ๕ ต.วังแฉม อ.คลองขลุง	๑	๕	อ.คลองขลุง	๕๐๐,๐๐๐	-	-	-	-	๕๐๐,๐๐๐
๒.๖.๘	ชุดลอกอ่างเก็บน้ำบึงกะพัง หมู่๑ บ้านหนองทอง ต.หนองทอง อ.ไทรงาม	๑	๕	อ.ไทรงาม	๒,๐๐๐,๐๐๐	-	-	-	-	๒,๐๐๐,๐๐๐
๒.๖.๙	ชุดอ่างเก็บน้ำหมู่ที่ ๑ บ้านหนอง ทอง ต.หนองทอง อ.ไทรงาม	๑	๕	อ.ไทรงาม	๒,๓๐๐,๐๐๐	-	-	-	-	๒,๓๐๐,๐๐๐
๒.๖.๑๐	ชุดอ่างเก็บน้ำหมู่ที่ ๖ บ้านโนน ใหญ่ ต.หนองทอง อ.ไทรงาม	๑	๕	อ.ไทรงาม	๑,๘๐๐,๐๐๐	-	-	-	-	๑,๘๐๐,๐๐๐
๒.๖.๑๑	ก่อสร้างฝายน้ำล้นและที่วัดระดับ น้ำหนองอีต่า ต.หนองแม่มแดง อ. ไทรงาม	๑	๕	อ.ไทรงาม	๓๐๐,๐๐๐	-	-	-	-	๓๐๐,๐๐๐
๒.๖.๑๒	ฝายกักเก็บน้ำแก้มลิง (เพชรนิยม) ต.สีแกม อ.คลองลาน	๑	๕	อ.คลองลาน	๕,๐๐๐,๐๐๐	๕,๐๐๐,๐๐๐	-	-	-	๑๐,๐๐๐,๐๐๐
๒.๖.๑๓	ก่อสร้างฝายกักเก็บน้ำในพื้นที่ ตำบลสีแกม (หมู่ที่ ๑-๑๐) อ.คลองลาน	๑	๕	อ.คลองลาน	๓,๐๐๐,๐๐๐	๓,๐๐๐,๐๐๐	-	-	-	๖,๐๐๐,๐๐๐
๒.๖.๑๔	ปรับปรุงฝาย หมู่ที่ ๖ บ้านบึงหล่ม ต.คลองน้ำไหล อ.คลองลาน	๑	๕	อ.คลองลาน	๑๐,๐๐๐,๐๐๐	-	-	-	-	๑๐,๐๐๐,๐๐๐
๒.๖.๑๕	ก่อสร้างฝายน้ำล้น ต.โป่งน้ำร้อน อ.คลองลาน	๑	๕	อ.คลองลาน	๑,๐๐๐,๐๐๐	๑,๐๐๐,๐๐๐	-	-	-	๒,๐๐๐,๐๐๐
๒.๖.๑๖	ปรับปรุงอ่างเก็บน้ำบ้านถนนน้อย ม.๕ ต.ถาวรวัฒนา อ.ทรายทอง วัฒนา	๑	๕	อ.ทรายทอง วัฒนา	๗,๐๐๐,๐๐๐	-	-	-	-	๗,๐๐๐,๐๐๐
๒.๖.๑๗	ปรับปรุงอ่างเก็บน้ำ ม.๘ ต.ถาวรวัฒนา อ.ทรายทองวัฒนา	๑	๕	อ.ทรายทอง วัฒนา	๔,๐๐๐,๐๐๐	-	-	-	-	๔,๐๐๐,๐๐๐
๒.๖.๑๘	ก่อสร้างเขื่อนลำคลองขลุง หมู่ที่ ๗ ต.โพธิ์ทอง อ.ปางศิลาทอง	๑	๕	โครงการ ชลประทาน กพ.	๒,๕๐๐,๐๐๐	๒,๕๐๐,๐๐๐	๒,๕๐๐,๐๐๐	-	-	๗,๕๐๐,๐๐๐
๒.๖.๑๙	ก่อสร้างฝายน้ำล้นคลองวังไทร ต.โพธิ์ทอง อ.ปางศิลาทอง	๑	๕	โครงการ ชลประทาน กพ.	๗,๒๐๐,๐๐๐	-	-	-	-	๗,๒๐๐,๐๐๐
๒.๖.๒๐	ก่อสร้างทำนบฝายยางลำคลอง หมู่ที่ ๗ ต.โพธิ์ทอง ถึงหมู่ที่ ๔ ต. หินตาด อ.ปางศิลาทอง	๑	๕	โครงการ ชลประทาน กพ.	๑๕,๐๐๐,๐๐๐	๑๕,๐๐๐,๐๐๐	๑๕,๐๐๐,๐๐๐	-	-	๔๕,๐๐๐,๐๐๐
๒.๖.๒๑	ก่อสร้างฝายน้ำล้น แบบ มข. ๒๕๒๗ ต.ปางตาไว อ.ปางศิลาทอง	๑	๕	อ.ปางศิลา ทอง	๕๐๐,๐๐๐	-	-	-	-	๕๐๐,๐๐๐
๒.๖.๒๒	ก่อสร้างพังกันน้ำริมตลิ่ง หมู่ที่ ๗ (โครงสร้างบันได) ต.เพชรชมพู อ.โกสัมพีนคร	๑	๕	อ.โกสัมพี นคร	๔,๐๐๐,๐๐๐	-	-	-	-	๔,๐๐๐,๐๐๐
๒.๖.๒๓	ก่อสร้างฝายกักเก็บน้ำ หมู่ที่ ๘ บริเวณไร่นายกระจำจ ต.เพชร ชมพู อ.โกสัมพีนคร	๑	๕	อ.โกสัมพี นคร	๑,๐๐๐,๐๐๐	-	-	-	-	๑,๐๐๐,๐๐๐
๒.๖.๒๔	ก่อสร้างฝายกักเก็บน้ำคลองโกรก กระยาง หมู่ที่ ๖ ต.เพชรชมพู อ.โกสัมพีนคร	๑	๕	อ.โกสัมพี นคร	๑,๐๐๐,๐๐๐	-	-	-	-	๑,๐๐๐,๐๐๐
๒.๖.๒๕	ก่อสร้างฝายน้ำล้นคลองยายริน หมู่ที่ ๕ ต.ลานตอกไม้ตึก อ.โกสัมพีนคร	๑	๕	อ.โกสัมพี นคร	๕๐๐,๐๐๐	-	-	-	-	๕๐๐,๐๐๐

บัญชีรายชุดโครงการ			หน่วย คำนวณ การ	งบประมาณดำเนินการ								
แผนงาน/โครงการ	แหล่ง งปม.	ยุทธ ศาสตร์ ชาติ		พ.ศ. ๒๕๖๑	พ.ศ. ๒๕๖๒	พ.ศ. ๒๕๖๓	พ.ศ. ๒๕๖๔	พ.ศ. ๒๕๖๕	พ.ศ. ๒๕๖๑-๒๕๖๕			
๒.๖.๒๖	ก่อสร้างฝายน้ำล้นคลองไหลลึก หมู่ที่ ๕ ต.ลานดอกไม้ต. อ.โกสุมพินคร	๑	๕	อ.โกสุมพิ นคร	๑,๐๐๐,๐๐๐	-	-	-	-	๑,๐๐๐,๐๐๐		
๒.๖.๒๗	ก่อสร้างฝายน้ำล้นคลองหนองไทร หมู่ ๖ ต.ลานดอกไม้ต. อ.โกสุมพินคร	๑	๕	อ.โกสุมพิ นคร	-	๑,๐๐๐,๐๐๐	-	-	-	๑,๐๐๐,๐๐๐		
๒.๖.๒๘	ก่อสร้างฝายน้ำล้นคลองน้ำดิบ หมู่ที่ ๖ ต.ลานดอกไม้ต. อ.โกสุมพินคร	๑	๕	อ.โกสุมพิ นคร	-	๑,๐๐๐,๐๐๐	-	-	-	๑,๐๐๐,๐๐๐		
๒.๖.๒๙	ก่อสร้างฝายน้ำล้นคลองคล้า- เพชรฆมู หมู่ที่ ๗ ต.ลานดอกไม้ ต.อ.โกสุมพินคร	๑	๕	อ.โกสุมพิ นคร	๑๕๐,๐๐๐	-	-	-	-	๑๕๐,๐๐๐		
๒.๖.๓๐	ก่อสร้างฝายและก่อสร้างสถานี สูบน้ำด้วยพลังไฟฟ้า หมู่ที่ ๒ ต.โกสุมพิ อ.โกสุมพินคร	๑	๕	อ.โกสุมพิ นคร	-	๑,๐๐๐,๐๐๐	-	-	-	๑,๐๐๐,๐๐๐		
กิจกรรมหลัก ๒.๗ ปรับปรุงและพัฒนาท่อ ส่งน้ำและเปลี่ยนท่อเมนประปา				๑	๕	-	๑,๐๐๐,๐๐๐	-	-	๑,๐๐๐,๐๐๐		
๒.๗.๑	ขยายเปลี่ยนท่อเมนประปา หมู่ที่ ๙ ต.ลานกระบือ อ.ลานกระบือ	๑	๕	อ.ลาน กระบือ	-	๕๐๐,๐๐๐	-	-	-	๕๐๐,๐๐๐		
๒.๗.๒	ขยายเปลี่ยนท่อเมนประปา หมู่ที่ ๗ ต.ลานกระบือ อ.ลานกระบือ	๑	๕	อ.ลาน กระบือ	-	๕๐๐,๐๐๐	-	-	-	๕๐๐,๐๐๐		
๓. โครงการเพิ่มขีดความสามารถในการ แข่งขันของสหกรณ์ภาคการเกษตร กลุ่ม เกษตรกร และวิสาหกิจชุมชน				๑	๒	สนง.เกษตร จังหวัด	๒๗,๐๐๐,๐๐๐	๓๗,๐๐๐,๐๐๐	๒๗,๐๐๐,๐๐๐	๒๗,๐๐๐,๐๐๐	๒๗,๐๐๐,๐๐๐	๑๔๕,๐๐๐,๐๐๐
กิจกรรมหลัก ๓.๑ ส่งเสริมและพัฒนา วิสาหกิจชุมชน				๑	๒	สนง.เกษตร จังหวัด	๒,๐๐๐,๐๐๐	๒,๐๐๐,๐๐๐	๒,๐๐๐,๐๐๐	๒,๐๐๐,๐๐๐	๒,๐๐๐,๐๐๐	๑๐,๐๐๐,๐๐๐
กิจกรรมหลัก ๓.๒ เพิ่มขีดความสามารถใน การแข่งขันของสหกรณ์ภาคการเกษตร และ กลุ่มเกษตรกร				๑	๒	สนง. สหกรณ์ จังหวัด	๒๕,๐๐๐,๐๐๐	๒๕,๐๐๐,๐๐๐	๒๕,๐๐๐,๐๐๐	๒๕,๐๐๐,๐๐๐	๒๕,๐๐๐,๐๐๐	๑๒๕,๐๐๐,๐๐๐
กิจกรรมหลักที่ ๓.๓ ก่อสร้างอาคารศูนย์ซ่อม บำรุงเครื่องจักรกลการเกษตร				๑	๒	ว.เกษตร และ ชลประทาน	-	๑๐,๐๐๐,๐๐๐	-	-	-	๑๐,๐๐๐,๐๐๐
แผนงานที่ ๒ การเพิ่มผลผลิต แปรรูป และใช้นวัตกรรมพัฒนาคุณภาพการผลิต												
๔. โครงการเพิ่มผลผลิตด้านการเกษตร				๑	๒		๔๕,๗๐๐,๐๐๐	๔๕,๗๐๐,๐๐๐	๔๕,๗๐๐,๐๐๐	๕๐,๗๐๐,๐๐๐	๕๐,๗๐๐,๐๐๐	๒๓๘,๕๐๐,๐๐๐
กิจกรรมหลัก ๔.๑ ส่งเสริมการผลิตสินค้า เกษตรให้เหมาะสมกับศักยภาพของพื้นที่ (Zoning)				๑	๒	สนง.เกษตร จังหวัด	๑๕,๐๐๐,๐๐๐	๑๕,๐๐๐,๐๐๐	๑๕,๐๐๐,๐๐๐	๑๕,๐๐๐,๐๐๐	๑๕,๐๐๐,๐๐๐	๗๕,๐๐๐,๐๐๐
กิจกรรมหลัก ๔.๒ เพิ่มประสิทธิภาพการผลิต พืชเศรษฐกิจเพื่อการแข่งขัน (ข้าว/ มัน สำปะหลัง)				๑	๒	สนง.เกษตร จังหวัด	๑๕,๐๐๐,๐๐๐	๑๕,๐๐๐,๐๐๐	๑๕,๐๐๐,๐๐๐	๑๕,๐๐๐,๐๐๐	๑๕,๐๐๐,๐๐๐	๗๕,๐๐๐,๐๐๐
กิจกรรมหลัก ๔.๓ พัฒนาคุณภาพดินรองรับ เกษตรกรปลอดภัยและพืชพลังงานทดแทน				๑	๒	สถานี พัฒนาที่ดิน	๗๐๐,๐๐๐	๗๐๐,๐๐๐	๗๐๐,๐๐๐	๗๐๐,๐๐๐	๗๐๐,๐๐๐	๓,๕๐๐,๐๐๐
กิจกรรมหลัก ๔.๔ เพิ่มประสิทธิภาพการผลิต พืชเศรษฐกิจเพื่อการแข่งขัน (อ้อย)				๑	๒	ศูนย์ ส่งเสริม และพัฒนา	๕,๐๐๐,๐๐๐	๕,๐๐๐,๐๐๐	๕,๐๐๐,๐๐๐	๕,๐๐๐,๐๐๐	๕,๐๐๐,๐๐๐	๒๕,๐๐๐,๐๐๐
กิจกรรมหลัก ๔.๕ ส่งเสริมการผลิตพืช พลังงานทดแทน				๑	๒	สถานี พัฒนาที่ดิน	๑๐,๐๐๐,๐๐๐	๑๐,๐๐๐,๐๐๐	๑๐,๐๐๐,๐๐๐	๑๐,๐๐๐,๐๐๐	๑๐,๐๐๐,๐๐๐	๕๐,๐๐๐,๐๐๐
กิจกรรมหลัก ๔.๖ ส่งเสริมการเพิ่มประสิทธิ ภาพการผลิตเกษตรกรภายใต้ศูนย์เรียนรู้การ เพิ่มประสิทธิภาพการผลิตสินค้าเกษตร สูการ เป็น Smart Farmer				๑	๒	สนง.เกษตร จังหวัด	-	-	-	๕,๐๐๐,๐๐๐	๕,๐๐๐,๐๐๐	๑๐,๐๐๐,๐๐๐

บัญชีรายชุดโครงการ			หน่วย ดำเนิน การ	งบประมาณดำเนินการ					
แผนงาน/โครงการ	แหล่ง งปม.	ยุทธ ศาสตร์ ชาติ		พ.ศ. ๒๕๖๑	พ.ศ. ๒๕๖๒	พ.ศ. ๒๕๖๓	พ.ศ. ๒๕๖๔	พ.ศ. ๒๕๖๕	พ.ศ. ๒๕๖๑-๒๕๖๕
๕. โครงการส่งเสริมและพัฒนาการผลิตกล้วยไข่กำแพงเพชร	๑	๒		๗,๒๑๐,๐๐๐	๖,๘๐๐,๐๐๐	๖,๘๐๐,๐๐๐	๖,๘๐๐,๐๐๐	๖,๘๐๐,๐๐๐	๓๙,๙๑๐,๐๐๐
กิจกรรมหลัก ๕.๑ ส่งเสริมและพัฒนาการผลิตกล้วยไข่กำแพงเพชรโดยการเพาะเลี้ยงเนื้อเยื่อ	๑	๒	ศูนย์ส่งเสริมและพัฒนาอาชีพจังหวัด	๒,๕๐๐,๐๐๐	๒,๐๐๐,๐๐๐	๒,๐๐๐,๐๐๐	๒,๐๐๐,๐๐๐	๒,๐๐๐,๐๐๐	๑๐,๕๐๐,๐๐๐
กิจกรรมหลัก ๕.๒ ส่งเสริมและพัฒนาการผลิตกล้วยไข่กำแพงเพชรเชิงรุก	๑	๒	สนง.เกษตรจังหวัด	๔,๐๐๐,๐๐๐	๔,๐๐๐,๐๐๐	๔,๐๐๐,๐๐๐	๔,๐๐๐,๐๐๐	๔,๐๐๐,๐๐๐	๒๐,๐๐๐,๐๐๐
กิจกรรมหลัก ๕.๓ ส่งเสริมการปลูกกล้วยไข่เชิงอนุรักษ์	๑	๒	สนง.เกษตรและสหกรณ์	๗๑๐,๐๐๐	๘๐๐,๐๐๐	๘๐๐,๐๐๐	๘๐๐,๐๐๐	๘๐๐,๐๐๐	๓,๙๑๐,๐๐๐
๖. โครงการพัฒนาคุณภาพการผลิตและแปรรูปสินค้าเกษตรปลอดภัย	๑	๒		๒๗,๙๘๐,๐๐๐	๒๘,๐๘๐,๐๐๐	๒๘,๑๘๐,๐๐๐	๓๘,๒๘๐,๐๐๐	๓๘,๓๘๐,๐๐๐	๑๖๐,๙๐๐,๐๐๐
กิจกรรมหลัก ๖.๑ พัฒนาการผลิตสินค้าเกษตรตามมาตรฐานเกษตรปลอดภัย (GAP)/อินทรีย์	๑	๒	สนง.เกษตรจังหวัด	๕,๐๐๐,๐๐๐	๕,๐๐๐,๐๐๐	๕,๐๐๐,๐๐๐	๕,๐๐๐,๐๐๐	๕,๐๐๐,๐๐๐	๒๕,๐๐๐,๐๐๐
กิจกรรมหลัก ๖.๒ ส่งเสริมการผลิตสินค้าเกษตรปลอดภัยและมาตรฐานด้านปศุสัตว์	๑	๒	สนง.ปศุสัตว์จังหวัด	๒๐๐,๐๐๐	๒๐๐,๐๐๐	๒๐๐,๐๐๐	๒๐๐,๐๐๐	๒๐๐,๐๐๐	๑,๐๐๐,๐๐๐
กิจกรรมหลัก ๖.๓ ส่งเสริมการผลิตสินค้าเกษตรปลอดภัยและมาตรฐานด้านประมง	๑	๒	สนง.ประมงจังหวัด	๓๐๐,๐๐๐	๓๕๐,๐๐๐	๔๐๐,๐๐๐	๔๕๐,๐๐๐	๕๐๐,๐๐๐	๒,๐๐๐,๐๐๐
กิจกรรมหลัก ๖.๔ พัฒนาอุตสาหกรรมแปรรูปการเกษตรเข้าสู่มาตรฐานสากล (GMP/HACCP/ HALAL/ISO ฯลฯ)	๑	๒	สนง.อุตสาหกรรมจังหวัด	๑,๐๓๐,๐๐๐	๑,๐๓๐,๐๐๐	๑,๐๓๐,๐๐๐	๑,๐๓๐,๐๐๐	๑,๐๓๐,๐๐๐	๕,๑๕๐,๐๐๐
กิจกรรมหลัก ๖.๕ ส่งเสริมการแปรรูปสินค้าเกษตรปลอดภัย	๑	๒	สนง.เกษตรจังหวัด	๓,๔๕๐,๐๐๐	๓,๕๐๐,๐๐๐	๓,๕๕๐,๐๐๐	๓,๖๐๐,๐๐๐	๓,๖๕๐,๐๐๐	๑๗,๗๕๐,๐๐๐
กิจกรรมหลัก ๖.๖ กระตุ้นการพัฒนาแปรรูปผลิตภัณฑ์จากสินค้าเกษตรปลอดภัย	๑	๒	สนง.พัฒนาชุมชนจังหวัด	๖,๐๐๐,๐๐๐	๖,๐๐๐,๐๐๐	๖,๐๐๐,๐๐๐	๖,๐๐๐,๐๐๐	๖,๐๐๐,๐๐๐	๓๐,๐๐๐,๐๐๐
กิจกรรมหลัก ๖.๗ พัฒนาอุตสาหกรรมแปรรูปการเกษตรข้าวปลอดภัย	๑	๒	สนง.พัฒนาชุมชนจังหวัด	๕,๐๐๐,๐๐๐	๕,๐๐๐,๐๐๐	๕,๐๐๐,๐๐๐	๕,๐๐๐,๐๐๐	๕,๐๐๐,๐๐๐	๒๕,๐๐๐,๐๐๐
กิจกรรมหลัก ๖.๘ พื้นฟูทรัพยากรสัตว์น้ำในพื้นที่โครงการอันเนื่องมาจากพระราชดำริ	๑	๒	สนง.ประมงจังหวัด	๓,๐๐๐,๐๐๐	๓,๐๐๐,๐๐๐	๓,๐๐๐,๐๐๐	๓,๐๐๐,๐๐๐	๓,๐๐๐,๐๐๐	๑๕,๐๐๐,๐๐๐
กิจกรรมหลัก ๖.๙ ธนาคารผลผลิตเกษตรด้านการประมง	๑	๒	สนง.ประมงจังหวัด	๔,๐๐๐,๐๐๐	๔,๐๐๐,๐๐๐	๔,๐๐๐,๐๐๐	๔,๐๐๐,๐๐๐	๔,๐๐๐,๐๐๐	๒๐,๐๐๐,๐๐๐
กิจกรรมหลัก ๖.๑๐ ธนาคารปุ๋ยอินทรีย์	๑	๒	สถานีพัฒนาที่ดิน กพ	-	-	-	๑๐,๐๐๐,๐๐๐	๑๐,๐๐๐,๐๐๐	๒๐,๐๐๐,๐๐๐
๗. โครงการพัฒนานวัตกรรมการผลิต	๑	๒		๑๙,๕๐๐,๐๐๐	๑๙,๕๐๐,๐๐๐	๑๙,๕๐๐,๐๐๐	๑๙,๕๐๐,๐๐๐	๑๙,๕๐๐,๐๐๐	๙๗,๕๐๐,๐๐๐
กิจกรรมหลัก ๗.๑ เพิ่มมูลค่าและลดต้นทุนการผลิตด้วยพลังงานทดแทน	๑	๒	สนง.พลังงานจังหวัด	๖,๐๐๐,๐๐๐	๖,๐๐๐,๐๐๐	๖,๐๐๐,๐๐๐	๖,๐๐๐,๐๐๐	๖,๐๐๐,๐๐๐	๓๐,๐๐๐,๐๐๐
กิจกรรมหลัก ๗.๒ ส่งเสริมเทคโนโลยีเพื่อการสูบน้ำโดยใช้พลังงานแสงอาทิตย์	๑	๒	สนง.พลังงานจังหวัด	๓,๐๐๐,๐๐๐	๓,๐๐๐,๐๐๐	๓,๐๐๐,๐๐๐	๓,๐๐๐,๐๐๐	๓,๐๐๐,๐๐๐	๑๕,๐๐๐,๐๐๐
กิจกรรมหลัก ๗.๓ พัฒนาเกษตรกรรุ่นใหม่ให้เป็น Young Smart Farmer	๑	๒	สนง.เกษตรจังหวัด	๕๐๐,๐๐๐	๕๐๐,๐๐๐	๕๐๐,๐๐๐	๕๐๐,๐๐๐	๕๐๐,๐๐๐	๒,๕๐๐,๐๐๐
กิจกรรมหลัก ๗.๔ ลดต้นทุนการผลิตโดยใช้เทคโนโลยีการเกษตร	๑	๒	มราชภัฏ กพ. ศูนย์ส่งเสริมและพัฒนาอาชีพ	๑๐,๐๐๐,๐๐๐	๑๐,๐๐๐,๐๐๐	๑๐,๐๐๐,๐๐๐	๑๐,๐๐๐,๐๐๐	๑๐,๐๐๐,๐๐๐	๕๐,๐๐๐,๐๐๐
แผนงานที่ ๓ การส่งเสริมและพัฒนาการค้า การตลาด									
๘. โครงการเพิ่มขีดความสามารถทางการตลาด	๑	๒		๑๕,๘๕๐,๐๐๐	๑๖,๐๕๐,๐๐๐	๑๖,๐๕๐,๐๐๐	๑๖,๐๕๐,๐๐๐	๑๖,๐๕๐,๐๐๐	๘๐,๐๕๐,๐๐๐

บัญชีรายชุดโครงการ			หน่วย คำนวณ การ	งบประมาณดำเนินการ					
แผนงาน/โครงการ	แหล่ง งปม.	ยุทธ ศาสตร์ ชาติ		พ.ศ. ๒๕๖๑	พ.ศ. ๒๕๖๒	พ.ศ. ๒๕๖๓	พ.ศ. ๒๕๖๔	พ.ศ. ๒๕๖๕	พ.ศ. ๒๕๖๑-๒๕๖๕
กิจกรรมหลัก ๘.๑ พัฒนาศักยภาพสินค้า ผู้ ประกอบ การ และสร้างเครือข่ายธุรกิจเพื่อ เชื่อมโยงการค้าการตลาดและการส่งออก	๑	๒	สนง. พาณิชย์ จังหวัด	๔,๐๐๐,๐๐๐	๔,๐๐๐,๐๐๐	๔,๐๐๐,๐๐๐	๔,๐๐๐,๐๐๐	๔,๐๐๐,๐๐๐	๒๐,๐๐๐,๐๐๐
กิจกรรมหลัก ๘.๒ พัฒนาระบบฐานข้อมูลจาก เกษตรกรปลอดภัย	๑	๒	สนง. อุตสาหกรรม จังหวัด	๑,๕๕๐,๐๐๐	๑,๕๕๐,๐๐๐	๑,๕๕๐,๐๐๐	๑,๕๕๐,๐๐๐	๑,๕๕๐,๐๐๐	๗,๗๕๐,๐๐๐
กิจกรรมหลัก ๘.๓ ขยายช่องทางทางการตลาด สินค้าเกษตรปลอดภัย/เกษตรอินทรีย์	๑	๒	สนง. พาณิชย์ จังหวัด	๑,๒๐๐,๐๐๐	๑,๒๐๐,๐๐๐	๑,๒๐๐,๐๐๐	๑,๒๐๐,๐๐๐	๑,๒๐๐,๐๐๐	๖,๐๐๐,๐๐๐
กิจกรรมหลัก ๘.๔ พัฒนาลาดเกษตรกร จังหวัดกำแพงเพชร	๑	๒	สนง. สหกรณ์ จังหวัด	๖๐๐,๐๐๐	๖๐๐,๐๐๐	๖๐๐,๐๐๐	๖๐๐,๐๐๐	๖๐๐,๐๐๐	๓,๐๐๐,๐๐๐
กิจกรรมหลัก ๘.๕ ส่งเสริม สนับสนุน และ รับรองแหล่งจำหน่ายสินค้าเกษตร ปลอดภัย (Q)	๑	๒	สนง. เกษตรและ สหกรณ์ จังหวัด	๑,๐๐๐,๐๐๐	๑,๒๐๐,๐๐๐	๑,๒๐๐,๐๐๐	๑,๒๐๐,๐๐๐	๑,๒๐๐,๐๐๐	๕,๘๐๐,๐๐๐
กิจกรรมหลัก ๘.๖ ส่งเสริมการใช้ทรัพย์สิน ทางปัญญา เพื่อต่อยอดธุรกิจการค้าการตลาด	๑	๒	สนง. พาณิชย์ จังหวัด	๑,๕๐๐,๐๐๐	๑,๕๐๐,๐๐๐	๑,๕๐๐,๐๐๐	๑,๕๐๐,๐๐๐	๑,๕๐๐,๐๐๐	๗,๕๐๐,๐๐๐
กิจกรรมหลัก ๘.๗ พัฒนาการประชาสัมพันธ์ สินค้าและส่งเสริมการใช้เทคโนโลยีเพื่อ การตลาด	๑	๒	สนง. พาณิชย์ จังหวัด	๑,๐๐๐,๐๐๐	๑,๐๐๐,๐๐๐	๑,๐๐๐,๐๐๐	๑,๐๐๐,๐๐๐	๑,๐๐๐,๐๐๐	๕,๐๐๐,๐๐๐
กิจกรรมหลัก ๘.๘ พัฒนาลาดเกษตรกร จังหวัดกำแพงเพชร (เกษตรแฟร์)	๑	๒	สนง.เกษตร และสหกรณ์ จังหวัด	๕,๐๐๐,๐๐๐	๕,๐๐๐,๐๐๐	๕,๐๐๐,๐๐๐	๕,๐๐๐,๐๐๐	๕,๐๐๐,๐๐๐	๒๕,๐๐๐,๐๐๐
รวมงบประมาณโครงการของจังหวัด (ประเด็นการพัฒนาที่ ๑)				๖๘๙,๗๕๐,๒๔๔	๕๖๘,๘๙๘,๙๐๐	๕๘๔,๐๒๘,๐๐๐	๓๖๐,๓๕๗,๐๐๐	๔๙๒,๑๙๙,๐๐๐	๒,๕๙๕,๒๓๓,๑๔๔
โครงการของกระทรวง กรม									
๑. โครงการเพิ่มขีดความสามารถในการ แข่งขันวิสาหกิจชุมชน	๒	๒	สนง.เกษตร จังหวัด	๙๔,๐๐๐	๙๔,๐๐๐	๙๔,๐๐๐	๙๔,๐๐๐	๙๔,๐๐๐	๔๗๐,๐๐๐
๒. โครงการส่งเสริมและพัฒนาวิสาหกิจ ชุมชน	๒	๒	สนง.เกษตร จังหวัด	๑๘๐,๐๕๐	๑๘๐,๐๕๐	๑๘๐,๐๕๐	๑๘๐,๐๕๐	๑๘๐,๐๕๐	๙๐๐,๒๕๐
๓. โครงการพัฒนาแหล่งน้ำและเพิ่ม ประสิทธิภาพระบบชลประทาน	๒	๕		๑,๒๓๐,๗๖๕,๙๐๐	๔๓๕,๗๐๐,๐๐๐	๖๓๘,๗๐๐,๐๐๐	๑๒,๔๐๐,๐๐๐	-	๒,๓๑๗,๕๖๕,๙๐๐
กิจกรรมหลัก ๓.๑ ฝ่ายชั่วคราวกั้นแม่น้ำปิง หนองวัว ต.โกสัมพี อ.โกสัมพีนคร	๒	๕	กรม ชลประทาน	๒๕๐,๐๐๐,๐๐๐	๑๕๐,๐๐๐,๐๐๐	๑๐๐,๐๐๐,๐๐๐	-	-	๕๐๐,๐๐๐,๐๐๐
กิจกรรมหลัก ๓.๒ ฝ่ายชั่วคราวกั้นแม่น้ำปิง หนองขวัญ ต.วังแฉม อ.คลองขลุง	๒	๕	กรม ชลประทาน	๒๕๐,๐๐๐,๐๐๐	๑๐๐,๐๐๐,๐๐๐	๑๕๐,๐๐๐,๐๐๐	-	-	๕๐๐,๐๐๐,๐๐๐
กิจกรรมหลัก ๓.๓ จัดหาแหล่งน้ำส่งเสริม การเกษตรแบบแปลงใหญ่นิคมมันสำปะหลัง สหกรณ์นครชุม ต.นครชุม อ.เมืองฯ	๒	๕	กรม ชลประทาน	๑๐,๐๐๐,๐๐๐	-	-	-	-	๑๐,๐๐๐,๐๐๐
กิจกรรมหลัก ๓.๔ สถานีสูบน้ำด้วยไฟฟ้า พร้อมระบบส่งน้ำบ้านบึงทับแรด ๑ ต.บึงทับ แรด อ.ลานกระบือ	๒	๕	กรม ชลประทาน	๒๕,๐๐๐,๐๐๐	-	-	-	-	๒๕,๐๐๐,๐๐๐
กิจกรรมหลัก ๓.๕ สถานีสูบน้ำด้วยไฟฟ้า พร้อมระบบส่งน้ำบ้านบึงทับแรด ๒ ต.บึงทับ แรด อ.ลานกระบือ	๒	๕	กรม ชลประทาน	๒๕,๐๐๐,๐๐๐	-	-	-	-	๒๕,๐๐๐,๐๐๐
กิจกรรมหลัก ๓.๖ สถานีสูบน้ำด้วยไฟฟ้า พร้อมระบบส่งน้ำบ้านใหม่คลองเมือง ๒ (ระยะที่ ๒) ต.โกสัมพี อ.โกสัมพีนคร	๒	๕	กรม ชลประทาน	๑๐,๐๐๐,๐๐๐	-	-	-	-	๑๐,๐๐๐,๐๐๐
กิจกรรมหลัก ๓.๗ สถานีสูบน้ำด้วยไฟฟ้า พร้อมระบบส่งน้ำบ้านคลองแยง ๒ ต.ท่าพุทรา อ.คลองขลุง	๒	๕	กรม ชลประทาน	๒๕,๐๐๐,๐๐๐	-	-	-	-	๒๕,๐๐๐,๐๐๐
กิจกรรมหลัก ๓.๘ สถานีสูบน้ำด้วยไฟฟ้า พร้อมระบบส่งน้ำบ้านแม่ลาด ต.แม่ลาด อ.คลองขลุง	๒	๕	กรม ชลประทาน	๒๕,๐๐๐,๐๐๐	-	-	-	-	๒๕,๐๐๐,๐๐๐

บัญชีรายชุดโครงการ			หน่วย คำนวณ การ	งบประมาณดำเนินการ					
แผนงาน/โครงการ	แหล่ง งบประมาณ	ยุทธ ศาสตร์ ชาติ		พ.ศ. ๒๕๖๑	พ.ศ. ๒๕๖๒	พ.ศ. ๒๕๖๓	พ.ศ. ๒๕๖๔	พ.ศ. ๒๕๖๕	พ.ศ. ๒๕๖๑-๒๕๖๕
กิจกรรมหลัก ๓.๙ สถานีสูบน้ำด้วยไฟฟ้าพร้อมระบบส่งน้ำบ้านเกาะลำไย ต.วังบัว อ.คลองขลุง	๒	๕	กรมชลประทาน	-	๒๕,๐๐๐,๐๐๐	-	-	-	๒๕,๐๐๐,๐๐๐
กิจกรรมหลัก ๓.๑๐ สถานีสูบน้ำด้วยไฟฟ้าพร้อมระบบส่งน้ำบ้านบึงช้าง ต.จันทิมา อ.ลานกระบือ	๒	๕	กรมชลประทาน	-	-	๒๕,๐๐๐,๐๐๐	-	-	๒๕,๐๐๐,๐๐๐
กิจกรรมหลัก ๓.๑๑ สถานีสูบน้ำด้วยไฟฟ้าพร้อมระบบส่งน้ำบ้านเกาะน้ำโจน ต.ลานตอกไม้ ออก อ.เมืองฯ	๒	๕	กรมชลประทาน	-	-	๒๕,๐๐๐,๐๐๐	-	-	๒๕,๐๐๐,๐๐๐
กิจกรรมหลัก ๓.๑๒ ปรับปรุงระบบส่งน้ำฝายคลองสวนหมาก ต.โป่งน้ำร้อน อ.คลองลาน	๒	๕	กรมชลประทาน	๑๐,๐๐๐,๐๐๐	-	-	-	-	๑๐,๐๐๐,๐๐๐
กิจกรรมหลัก ๓.๑๓ ปรับปรุงอ่างเก็บน้ำบ้านอุดมทรัพย์ ต.หินดาด อ.ปางศิลาทอง	๒	๕	กรมชลประทาน	๕,๐๐๐,๐๐๐	-	-	-	-	๕,๐๐๐,๐๐๐
กิจกรรมหลัก ๓.๑๔ ปรับปรุงฝายบ้านบึงห่ม ต.คลองน้ำไหล อ.คลองลาน	๒	๕	กรมชลประทาน	๑๐,๐๐๐,๐๐๐	-	-	-	-	๑๐,๐๐๐,๐๐๐
กิจกรรมหลัก ๓.๑๕ ปรับปรุงท่อลอดถนน กม.๕+๐๐๐ (มอตาทั้ง)คลองส่งน้ำฝั่งขวา โครงการฝายคลองสวนหมากอันเนื่องมาจากพระราชดำริ ต.โป่งน้ำร้อน อ.คลองลาน	๒	๕	กรมชลประทาน	๓,๐๐๐,๐๐๐	-	-	-	-	๓,๐๐๐,๐๐๐
กิจกรรมหลัก ๓.๑๖ ปรับปรุงบึงห่ม ต.คลองน้ำไหล อ.คลองลาน	๒	๕	กรมชลประทาน	๔,๐๐๐,๐๐๐	-	-	-	-	๔,๐๐๐,๐๐๐
กิจกรรมหลัก ๓.๑๗ ปรับปรุง ท่อลอดถนน กม.๑+๕๐๐ คลองส่งน้ำสายใหญ่ อ่างเก็บน้ำคลองมดแดงอันเนื่องมาจากพระราชดำริ ต.โป่งน้ำร้อน อ.คลองลาน	๒	๕	กรมชลประทาน	-	๓,๐๐๐,๐๐๐	-	-	-	๓,๐๐๐,๐๐๐
กิจกรรมหลัก ๓.๑๘ แก้มลิงคลองแยง ต.ไตรรงค์ อ.เมืองฯ	๒	๕	กรมชลประทาน	๒๐,๐๐๐,๐๐๐	-	-	-	-	๒๐,๐๐๐,๐๐๐
กิจกรรมหลัก ๓.๑๙ แก้มลิงวังขอนพร้อมอาคารประกอบ ต.ระหาร อ.บึงสามัคคี	๒	๕	กรมชลประทาน	๑๐,๐๐๐,๐๐๐	-	-	-	-	๑๐,๐๐๐,๐๐๐
กิจกรรมหลัก ๓.๒๐ แก้มลิง โนนใหญ่ พร้อมอาคารประกอบ ต.หนองทอง อ.โทรจาม	๒	๕	กรมชลประทาน	๑๐,๐๐๐,๐๐๐	-	-	-	-	๑๐,๐๐๐,๐๐๐
กิจกรรมหลัก ๓.๒๑ แก้มลิงบึงกระพัง พร้อมอาคารประกอบ ต.หนองทอง อ.โทรจาม	๒	๕	กรมชลประทาน	๑๐,๐๐๐,๐๐๐	-	-	-	-	๑๐,๐๐๐,๐๐๐
กิจกรรมหลัก ๓.๒๒ แก้มลิงคลองโนน พร้อมอาคารประกอบ ต.หนองทอง อ.โทรจาม	๒	๕	กรมชลประทาน	๘,๐๐๐,๐๐๐	-	-	-	-	๘,๐๐๐,๐๐๐
กิจกรรมหลัก ๓.๒๓ แก้มลิงคลองสวนหมากพร้อมอาคารประกอบ ต.โป่งน้ำร้อน อ.คลองลาน	๒	๕	กรมชลประทาน	-	๕๐,๐๐๐,๐๐๐	-	-	-	๕๐,๐๐๐,๐๐๐
กิจกรรมหลัก ๓.๒๔ ปรับปรุงท่อลอดถนน คลองส่งน้ำ ๑R-MC กม.๑๖+๑๖๓ โครงการวังบัว ต.คนที อ.เมืองฯ	๒	๕	กรมชลประทาน	๒,๕๐๐,๐๐๐	-	-	-	-	๒,๕๐๐,๐๐๐
กิจกรรมหลัก ๓.๒๕ ปรับปรุงท่อระบายน้ำ คลองแยกขอย กม.๖+๐๐๐ คลองส่งน้ำ ๑R-MC โครงการวังบัว ต.เทพนคร อ.เมืองฯ	๒	๕	กรมชลประทาน	๕,๐๐๐,๐๐๐	-	-	-	-	๕,๐๐๐,๐๐๐
กิจกรรมหลัก ๓.๒๖ ปรับปรุงระบบส่งน้ำบ้านวังทองหลาง พร้อมอาคารประกอบ ต.เทพนคร อ.เมืองฯ	๒	๕	กรมชลประทาน	๓,๐๐๐,๐๐๐	-	-	-	-	๓,๐๐๐,๐๐๐
กิจกรรมหลัก ๓.๒๗ ปรับปรุงท่อลอดถนน คลองส่งน้ำ ๑R-MC กม.๒๒+ ๐๕๐ โครงการวังบัว ต.วังบัว อ.คลองขลุง	๒	๕	กรมชลประทาน	๒,๓๐๐,๐๐๐	-	-	-	-	๒,๓๐๐,๐๐๐

บัญชีรายชุดโครงการ			หน่วย ดำเนินการ	งบประมาณดำเนินการ					
แผนงาน/โครงการ	แหล่ง งปม.	ยุทธ ศาสตร์ ชาติ		พ.ศ. ๒๕๖๑	พ.ศ. ๒๕๖๒	พ.ศ. ๒๕๖๓	พ.ศ. ๒๕๖๔	พ.ศ. ๒๕๖๕	พ.ศ. ๒๕๖๑-๒๕๖๕
กิจกรรมหลัก ๓.๒๘ ปรับปรุงอาคารบังคับน้ำ กลางคลองส่งน้ำ ๑R- MC กม.๑๘+๙๒๔ โครงการวังบัว ต.คณสี อ.เมืองฯ	๒	๕	กรม ชลประทาน	๒,๓๐๐,๐๐๐	-	-	-	-	๒,๓๐๐,๐๐๐
กิจกรรมหลัก ๓.๒๙ ปรับปรุงคลองส่งน้ำ ๔R-MC โครงการวังยาง ต.ระหาน อ.บึงสามัคคี	๒	๕	กรม ชลประทาน	๑๔,๐๐๐,๐๐๐	-	-	-	-	๑๔,๐๐๐,๐๐๐
กิจกรรมหลัก ๓.๓๐ ปรับปรุงระบบกระจายน้ำ นิคมสหกรณ์นครชุม ต.ทรงธรรม อ.เมืองฯ	๒	๕	กรม ชลประทาน	๑๐,๐๐๐,๐๐๐	-	-	-	-	๑๐,๐๐๐,๐๐๐
กิจกรรมหลัก ๓.๓๑ ปรับปรุง ทรบ.วังชะโอน ต.ท่าไม้ อ.พรานกระต่าย	๒	๕	กรม ชลประทาน	๑๘,๐๐๐,๐๐๐	-	-	-	-	๑๘,๐๐๐,๐๐๐
กิจกรรมหลัก ๓.๓๒ ปรับปรุงท่อระบายน้ำ ปลายคลองใน โครงการวังบัว ต.หนองทอง อ. โทรงาม	๒	๕	กรม ชลประทาน	๔,๐๐๐,๐๐๐	-	-	-	-	๔,๐๐๐,๐๐๐
กิจกรรมหลัก ๓.๓๓ ปรับปรุงท่อระบายน้ำ กลางคลอง กม.๗+๑๕๗ คลองส่งน้ำ ๑R-MC. โครงการวังบัว ต.เทพนคร อ.เมืองฯ	๒	๕	กรม ชลประทาน	๒,๐๐๐,๐๐๐	-	-	-	-	๒,๐๐๐,๐๐๐
กิจกรรมหลัก ๓.๓๔ ปรับปรุงอาคารบังคับน้ำ กลางคลองส่งน้ำสาย ๓R- MC กม.๒๕+๓๒๐ โครงการวังบัว ต.พานทอง อ.โทรงาม	๒	๕	กรม ชลประทาน	๗,๐๐๐,๐๐๐	-	-	-	-	๗,๐๐๐,๐๐๐
กิจกรรมหลัก ๓.๓๕ ปรับปรุงท่อระบายน้ำ คลองส่งน้ำสาย มาบน้ำลึก กม.๐+๐๐๐ โครงการวังบัว ต.พานทอง อ.โทรงาม	๒	๕	กรม ชลประทาน	๒,๒๐๐,๐๐๐	-	-	-	-	๒,๒๐๐,๐๐๐
กิจกรรมหลัก ๓.๓๖ ปรับปรุงตาดคอนกรีต คลองส่งน้ำสาย MC โครงการวังยาง กม. ๐+๒๓๐ - ๑๒+ ๓๓๖ ต.วังยาง วังแฉม อ.คลองขลุง	๒	๕	กรม ชลประทาน	๒๐,๐๐๐,๐๐๐	-	-	-	-	๒๐,๐๐๐,๐๐๐
กิจกรรมหลัก ๓.๓๗ ปรับปรุงท่อลอดถนน คลองส่งน้ำ ๑R- MC กม.๑๘+๙๒๕ โครงการวังบัว ต.คณสี อ.เมืองฯ	๒	๕	กรม ชลประทาน	๒,๓๐๐,๐๐๐	-	-	-	-	๒,๓๐๐,๐๐๐
กิจกรรมหลัก ๓.๓๘ ปรับปรุงท่อระบายน้ำ ปากคลองส่งน้ำฝั่งซ้าย โครงการฝายท่า กระดาน ต.ท่าขุนราม อ.เมืองฯ	๒	๕	กรม ชลประทาน	๕,๐๐๐,๐๐๐	-	-	-	-	๕,๐๐๐,๐๐๐
กิจกรรมหลัก ๓.๓๙ ปรับปรุงระบบส่งน้ำฝั่ง ขวา โครงการฝายท่ากระดาน ต.คลองแม่ ลาย อ.เมืองฯ	๒	๕	กรม ชลประทาน	๒๐,๐๐๐,๐๐๐	-	-	-	-	๒๐,๐๐๐,๐๐๐
กิจกรรมหลัก ๓.๔๐ ปรับปรุงอาคารบังคับน้ำ ปากเหมืองแยกคลองส่งน้ำสายซอย ๔R-MC- วังยาง (คลองกระบายทอง) กม.๖+๙๐๐ พร้อมตาดคอนกรีตคลองส่งน้ำ ระยะทาง ประมาณ ๓ กม. ต.ระหาน อ.บึงสามัคคี	๒	๕	กรม ชลประทาน	-	๑๐,๐๐๐,๐๐๐	-	-	-	๑๐,๐๐๐,๐๐๐
กิจกรรมหลัก ๓.๔๑ ปรับปรุงอาคารบังคับน้ำ ปากเหมืองแยกคลองส่งน้ำสายซอย๔R-MC - วังยาง(คลองกระบายทอง) กม.๑๑+๑๐๐ พร้อมท่อลอดถนนและตาดคอนกรีตคลองส่ง น้ำ ระยะทางประมาณ ๓ กม. ต.ระหาน อ.บึงสามัคคี	๒	๕	กรม ชลประทาน	-	๑๒,๐๐๐,๐๐๐	-	-	-	๑๒,๐๐๐,๐๐๐
กิจกรรมหลัก ๓.๔๒ ปรับปรุงอาคารบังคับ น้ำกลางคลองส่งน้ำสายใหญ่ (MC) โครงการ หินชะงัก กม.๔๖+๖๕๐ ต.วังชะพลู อ.ขามเฒ่าลี้บุรี	๒	๕	กรม ชลประทาน	-	-	๘,๐๐๐,๐๐๐	-	-	๘,๐๐๐,๐๐๐

บัญชีรายชุดโครงการ			หน่วย ดำเนินการ	งบประมาณดำเนินการ					
แผนงาน/โครงการ	แหล่ง งปม.	ยุทธ ศาสตร์ ชาติ		พ.ศ. ๒๕๖๑	พ.ศ. ๒๕๖๒	พ.ศ. ๒๕๖๓	พ.ศ. ๒๕๖๔	พ.ศ. ๒๕๖๕	พ.ศ. ๒๕๖๑-๒๕๖๕
กิจกรรมหลัก ๓.๔๓ ฝ่ายชั่วคราวกั้นแม่น้ำบึง หนองขวัญ ต.วังแฉม อ.คลองขลุง	๒	๕	กรม ชลประทาน	-	-	๒๕๐,๐๐๐,๐๐๐	-	-	๒๕๐,๐๐๐,๐๐๐
กิจกรรมหลัก ๓.๔๔ ปรับปรุงอาคารบังคับน้ำ กลางคลองส่งน้ำสายเวทนา กม.๒+๖๓๐ โครงการวังบัว ต.ทุ่งทราย อ.ทรายทองวัฒนา	๒	๕	กรม ชลประทาน	-	-	๔,๐๐๐,๐๐๐	-	-	๔,๐๐๐,๐๐๐
กิจกรรมหลัก ๓.๔๕ ปรับปรุงท่อลอดถนน กม.๒๐+๕๐๐ คลองส่งน้ำ ๒R- MC โครงการวังบัว ต.หนองทอง อ.ไทรงาม	๒	๕	กรม ชลประทาน	-	-	๓,๐๐๐,๐๐๐	-	-	๓,๐๐๐,๐๐๐
กิจกรรมหลัก ๓.๔๖ ปรับปรุงท่อลอดถนน กม.๔+๑๐๐ คลองมาบนำลึก โครงการวังบัว ต.พานทอง อ.ไทรงาม	๒	๕	กรม ชลประทาน	-	-	๓,๐๐๐,๐๐๐	-	-	๓,๐๐๐,๐๐๐
กิจกรรมหลัก ๓.๔๗ ปรับปรุงท่อระบายน้ำ คลองแยกซอย กม.๖+๙๐๐ คลองส่งน้ำ ๑R MC โครงการวังบัว ต.เทพนคร อ.เมืองฯ	๒	๕	กรม ชลประทาน	-	-	๗๐๐,๐๐๐	-	-	๗๐๐,๐๐๐
กิจกรรมหลัก ๓.๔๘ ระบบระบายน้ำ คลองขลุง ต.คลองขลุง อ.คลองขลุง	๒	๕	กรม ชลประทาน	๕๐,๐๐๐,๐๐๐	-	-	-	-	๕๐,๐๐๐,๐๐๐
กิจกรรมหลัก ๓.๔๙ ระบบระบายน้ำคลอง หนองวัวคำ พร้อมอาคารประกอบ ต.ท่าไม้ อ.พรานกระต่าย	๒	๕	กรม ชลประทาน	๓๐,๐๐๐,๐๐๐	-	-	-	-	๓๐,๐๐๐,๐๐๐
กิจกรรมหลัก ๓.๕๐ ปรับปรุงคลองลอด พร้อมอาคารประกอบ ระยะที่ ๒ ต.เทพนิมิต อ.บึงสามัคคี	๒	๕	กรม ชลประทาน	๒๕,๐๐๐,๐๐๐	-	-	-	-	๒๕,๐๐๐,๐๐๐
กิจกรรมหลัก ๓.๕๑ ปรับปรุงคลองส่งน้ำสาย ใหญ่โครงการวังบัว ระยะที่ ๒ ต.พานทอง อ.ไทรงาม	๒	๕	กรม ชลประทาน	๒๕,๐๐๐,๐๐๐	-	-	-	-	๒๕,๐๐๐,๐๐๐
กิจกรรมหลัก ๓.๕๒ ปรับปรุงระบบระบายน้ำ ในเขตเทศบาลตำบลปากดง ไตรตรังษ์ ต.ไตรตรังษ์ อ.เมืองฯ	๒	๕	กรม ชลประทาน	๒๕,๐๐๐,๐๐๐	-	-	-	-	๒๕,๐๐๐,๐๐๐
กิจกรรมหลัก ๓.๕๓ ปรับปรุงระบบระบายน้ำ คลองสวนหมาก ในเขตตำบลนครชุม ต.นครชุม อ.เมืองฯ	๒	๕	กรม ชลประทาน	๘,๐๐๐,๐๐๐	-	-	-	-	๘,๐๐๐,๐๐๐
กิจกรรมหลัก ๓.๕๔ ปรับปรุงระบบระบายน้ำ คลอง ๓R - MC โครงการวังบัว ต.นิคมทุ่งโพธิ์ทะเล อ.เมืองฯ	๒	๕	กรม ชลประทาน	-	๖,๐๐๐,๐๐๐	-	-	-	๖,๐๐๐,๐๐๐
กิจกรรมหลัก ๓.๕๕ ปรับปรุงระบบระบายน้ำ คลอง ๑R - MC โครงการวังบัว ต.เทพนคร,วังบัว อ.เมืองฯ,คลองขลุง	๒	๕	กรม ชลประทาน	-	๘,๐๐๐,๐๐๐	-	-	-	๘,๐๐๐,๐๐๐
กิจกรรมหลัก ๓.๕๖ ระบบระบายน้ำคลอง แยงพร้อมอาคารประกอบ ต.อัมรินทร์ อ.เมืองฯ	๒	๕	กรม ชลประทาน	-	-	๕๐,๐๐๐,๐๐๐	-	-	๕๐,๐๐๐,๐๐๐
กิจกรรมหลัก ๓.๕๗ ระบบระบายน้ำคลองแม่ ค้อพร้อมอาคารประกอบ ต.ทรงธรรม อ.เมืองฯ	๒	๕	กรม ชลประทาน	-	-	๕,๐๐๐,๐๐๐	-	-	๕,๐๐๐,๐๐๐
กิจกรรมหลัก ๓.๕๘ ปรับปรุงทำนบกั้นน้ำ เก็บน้ำห้วยป่าบาง ต.หนองหัววัว อ.พราน กระต่าย	๒	๕	กรม ชลประทาน	๔,๕๐๐,๐๐๐	-	-	-	-	๔,๕๐๐,๐๐๐
กิจกรรมหลัก ๓.๕๙ ก่อสร้างสะพานคอนกรีต เสริมเหล็กคลองส่งน้ำสาย ๔R-MC (คลอง กระบายทอง) กม. ๖+๐๐๐ โครงการวังยาง ต.ระหาน อ. บึงสามัคคี	๒	๕	กรม ชลประทาน	๔,๐๐๐,๐๐๐	-	-	-	-	๔,๐๐๐,๐๐๐

บัญชีรายชุดโครงการ			หน่วย ดำเนินงาน	งบประมาณดำเนินการ					
แผนงาน/โครงการ	แหล่ง งบประมาณ	ยุทธ ศาสตร์ ชาติ		พ.ศ. ๒๕๖๑	พ.ศ. ๒๕๖๒	พ.ศ. ๒๕๖๓	พ.ศ. ๒๕๖๔	พ.ศ. ๒๕๖๕	พ.ศ. ๒๕๖๑-๒๕๖๕
กิจกรรมหลัก ๓.๖๑ ก่อสร้างสะพานคอนกรีตเสริมเหล็กคลองส่งน้ำสาย ๓R-MC กม. ๑๖+๔๐๙ โครงการวังบัว ต.หนองทอง อ.โทรจาม	๒	๕	กรมชลประทาน	๕,๐๐๐,๐๐๐	-	-	-	-	๕,๐๐๐,๐๐๐
กิจกรรมหลัก ๓.๖๑ ก่อสร้างสะพานคอนกรีตเสริมเหล็กคลองส่งน้ำสาย ๓R-MC กม. ๑๗+๓๒๐ โครงการวังบัว ต.หนองทอง อ.โทรจาม	๒	๕	กรมชลประทาน	๖,๘๐๐,๐๐๐	-	-	-	-	๖,๘๐๐,๐๐๐
กิจกรรมหลัก ๓.๖๒ ก่อสร้างสะพานคอนกรีตเสริมเหล็กคลองส่งน้ำสาย ๓R-MC กม. ๓๓+๓๙๓ โครงการวังบัว ต.ทุ่งทอง อ.ทรายทองวัฒนา	๒	๕	กรมชลประทาน	๒,๕๐๐,๐๐๐	-	-	-	-	๒,๕๐๐,๐๐๐
กิจกรรมหลัก ๓.๖๓ ก่อสร้างสะพานคอนกรีตเสริมเหล็กคลองส่งน้ำสาย ๒R-MC กม. ๑๔+๓๕๐ โครงการวังบัว ต.หนองทอง อ.โทรจาม	๒	๕	กรมชลประทาน	๔,๗๐๐,๐๐๐	-	-	-	-	๔,๗๐๐,๐๐๐
กิจกรรมหลัก ๓.๖๔ ก่อสร้างสะพานคอนกรีตเสริมเหล็กคลองส่งน้ำสาย ๒R-MC กม. ๓๘+๒๗๓ โครงการวังบัว ต.ทุ่งทอง อ.ทรายทองวัฒนา	๒	๕	กรมชลประทาน	๕,๐๐๐,๐๐๐	-	-	-	-	๕,๐๐๐,๐๐๐
กิจกรรมหลัก ๓.๖๕ ก่อสร้างสะพานคอนกรีตเสริมเหล็กคลองส่งน้ำสาย-MC กม. ๒+๙๘๘ โครงการหนองขี้ต.วังแฉม อ.คลองขลุง	๒	๕	กรมชลประทาน	๔,๐๐๐,๐๐๐	-	-	-	-	๔,๐๐๐,๐๐๐
กิจกรรมหลัก ๓.๖๖ ก่อสร้างสะพานคอนกรีตเสริมเหล็กคลองส่งน้ำสาย ๑R-MC กม. ๐+๒๐๐ โครงการวังบัว ต.เทพนคร อ.เมือง	๒	๕	กรมชลประทาน	๒,๕๐๐,๐๐๐	-	-	-	-	๒,๕๐๐,๐๐๐
กิจกรรมหลัก ๓.๖๗ ก่อสร้างสะพานคอนกรีตเสริมเหล็กคลองส่งน้ำสายใหญ่ MC-วังยาง กม. ๑๒+ ๖๕๐ ต.วังแฉม อ.คลองขลุง	๒	๕	กรมชลประทาน	๔,๐๐๐,๐๐๐	-	-	-	-	๔,๐๐๐,๐๐๐
กิจกรรมหลัก ๓.๖๘ ก่อสร้างสะพาน คลส. คลองส่งน้ำสายใหญ่ MC กม. ๑๒+๖๕๐ โครงการวังยาง ต.วังแฉม อ.คลองขลุง	๒	๕	กรมชลประทาน	-	๕,๐๐๐,๐๐๐	-	-	-	๕,๐๐๐,๐๐๐
กิจกรรมหลัก ๓.๖๙ ก่อสร้างสะพานคอนกรีตเสริมเหล็กคลองส่งน้ำสาย ๒R-MC กม. ๓๘+๒๗๓ โครงการวังบัว ต.ทุ่งทราย อ.ทรายทองวัฒนา	๒	๕	กรมชลประทาน	-	๕,๐๐๐,๐๐๐	-	-	-	๕,๐๐๐,๐๐๐
กิจกรรมหลัก ๓.๗๐ ก่อสร้างสะพานคอนกรีตเสริมเหล็กคลองส่งน้ำสาย ๒R-MC กม. ๑๔+๓๕๐ โครงการวังบัว ต.หนองทอง อ.โทรจาม	๒	๕	กรมชลประทาน	-	๔,๗๐๐,๐๐๐	-	-	-	๔,๗๐๐,๐๐๐
กิจกรรมหลัก ๓.๗๑ ก่อสร้างสะพานคอนกรีตเสริมเหล็กคลองส่งน้ำสายปิ่นโต โครงการวังบัว ต.คลองลานพัฒนา อ.คลองลาน	๒	๕	กรมชลประทาน	-	๓,๐๐๐,๐๐๐	-	-	-	๓,๐๐๐,๐๐๐
กิจกรรมหลัก ๓.๗๒ ก่อสร้างสะพานคอนกรีตเสริมเหล็กคลองส่งน้ำสาย MC กม. ๒+๙๘๘ โครงการหนองขี้ต.วังแฉม อ.คลองขลุง	๒	๕	กรมชลประทาน	-	๔,๐๐๐,๐๐๐	-	-	-	๔,๐๐๐,๐๐๐

บัญชีรายชุดโครงการ			หน่วย คำนวณ การ	งบประมาณดำเนินการ					
แผนงาน/โครงการ	แหล่ง งปม.	ยุทธ ศาสตร์ ชาติ		พ.ศ. ๒๕๖๑	พ.ศ. ๒๕๖๒	พ.ศ. ๒๕๖๓	พ.ศ. ๒๕๖๔	พ.ศ. ๒๕๖๕	พ.ศ. ๒๕๖๑-๒๕๖๕
กิจกรรมหลัก ๓.๗๓ ปรับปรุงบริเวณห้วงงาน ฝ่ายส่งน้ำและบำรุงรักษาที่ ๑ (วังบัว) ต.เทพนคร อ.เมืองฯ	๒	๕	กรม ชลประทาน	๓,๐๐๐,๐๐๐	-	-	-	-	๓,๐๐๐,๐๐๐
กิจกรรมหลัก ๓.๗๔ ปรับปรุงบริเวณห้วงงาน ฝ่ายส่งน้ำและบำรุงรักษาที่ ๒ (ทรงธรรม) ต.ทรงธรรม อ.เมืองฯ	๒	๕	กรม ชลประทาน	๓,๐๐๐,๐๐๐	-	-	-	-	๓,๐๐๐,๐๐๐
กิจกรรมหลัก ๓.๗๕ ปรับปรุงบริเวณห้วงงาน ฝ่ายส่งน้ำและบำรุงรักษาที่ ๓ (วังยาง) ต.วังยาง อ.คลองขลุง	๒	๕	กรม ชลประทาน	๓,๐๐๐,๐๐๐	-	-	-	-	๓,๐๐๐,๐๐๐
กิจกรรมหลัก ๓.๗๖ ซ่อมแซมระบบประปา ฝ่ายส่งน้ำและบำรุงรักษาที่ ๒ ต.ทรงธรรม อ.เมืองฯ	๒	๕	กรม ชลประทาน	๘๐๐,๐๐๐	-	-	-	-	๘๐๐,๐๐๐
กิจกรรมหลัก ๓.๗๗ ซ่อมแซมทรบ. กม.๔๑+ ๐๐๐ คลองส่งน้ำสาย MC โครงการ วังบัว ต.หนองคล้า อ.โทรจาม	๒	๕	กรม ชลประทาน	๗๐๐,๐๐๐	-	-	-	-	๗๐๐,๐๐๐
กิจกรรมหลัก ๓.๗๘ ซ่อมแซมดินและหินเรียง ทรบ.กลางคลองส่งน้ำสายซอย ๔R-MC- วังยาง คลองกระบายทอง กม.๑๑ +๑๕๐ โครงการวังยาง ต.ระหาน อ.บึงสามัคคี	๒	๕	กรม ชลประทาน	๑,๒๐๐,๐๐๐	-	-	-	-	๑,๒๐๐,๐๐๐
กิจกรรมหลัก ๓.๗๙ ซ่อมแซมระบบไฟฟ้า ฝ่ายส่งน้ำและบำรุงรักษาที่ ๒ ต.ทรงธรรม อ.เมืองฯ	๒	๕	กรม ชลประทาน	๘๐๐,๐๐๐	-	-	-	-	๘๐๐,๐๐๐
กิจกรรมหลัก ๓.๘๐ ซ่อมแซมบริเวณห้วงงาน โครงการอ่างเก็บน้ำคลองน้ำไหล ต.คลองน้ำ ไหล อ.คลองลาน	๒	๕	กรม ชลประทาน	๑,๒๐๐,๐๐๐	-	-	-	-	๑,๒๐๐,๐๐๐
กิจกรรมหลัก ๓.๘๑ ซ่อมแซมดินและหินเรียง ทรบ.กลางคลองส่งน้ำสายซอย ๒R-MC- วังยาง คลองวังเจ้า กม.๒๐+๘๖๔ โครงการ วังยาง ต.ระหาน อ.บึงสามัคคี	๒	๕	กรม ชลประทาน	๑,๕๐๐,๐๐๐	-	-	-	-	๑,๕๐๐,๐๐๐
กิจกรรมหลัก ๓.๘๒ ขุดลอกคลองส่งน้ำสาย แยกซอย ๒R-๑L-MC โครงการวังยาง (คลอง ไผ่ขวาง) ต.วังยาง อ.คลองขลุง	๒	๕	กรม ชลประทาน	๒,๕๙๗,๗๐๐	-	-	-	-	๒,๕๙๗,๗๐๐
กิจกรรมหลัก ๓.๘๓ ขุดลอกคลองส่งน้ำสาย ซอย ๑R-MC หนองขวัญ โครงการหนองขวัญ (คลองโพธิ์ขวัญ) ต.วังขามเทพนิมิต อ.คลองขลุง บึงสามัคคี	๒	๕	กรม ชลประทาน	๔,๘๖๘,๒๐๐	-	-	-	-	๔,๘๖๘,๒๐๐
กิจกรรมหลัก ๓.๘๔ ค่ากำจัดวัชพืชโครงการ ชลประทานกำแพงเพชร	๒	๕	กรม ชลประทาน	๑,๕๐๐,๐๐๐	-	-	-	-	๑,๕๐๐,๐๐๐
กิจกรรมหลัก ๓.๘๕ ซ่อมแซมระบบส่งน้ำ โครงการสถานีพัฒนาเกษตรที่สูงตามพระราช ดำริป่าคา ต.โป่งน้ำร้อน อ.คลองลาน	๒	๕	กรม ชลประทาน	๒,๐๐๐,๐๐๐	-	-	-	-	๒,๐๐๐,๐๐๐
กิจกรรมหลัก ๓.๘๖ ก่อสร้างทรบ. ปากคลอง ส่งน้ำสาย๑L-MC ต.หนองปลิง อ.เมืองฯ	๒	๕	กรม ชลประทาน	๒๐,๐๐๐,๐๐๐	-	-	-	-	๒๐,๐๐๐,๐๐๐
กิจกรรมหลัก ๓.๘๗ ก่อสร้างอาคารบังคับน้ำ ปากคลองส่งน้ำสาย ๒R-MC ต.สระแก้ว อ.เมืองฯ	๒	๕	กรม ชลประทาน	๗,๐๐๐,๐๐๐	-	-	-	-	๗,๐๐๐,๐๐๐
กิจกรรมหลัก ๓.๘๘ ปรับปรุงคันคลอง ๒L-MC กม.๐+๐๐๐-๑๖+๕๓๘ ต.สระแก้ว อ.เมืองฯ	๒	๕	กรม ชลประทาน	๒๐,๐๐๐,๐๐๐	-	-	-	-	๒๐,๐๐๐,๐๐๐

บัญชีรายชุดโครงการ			หน่วย ดำเนินการ	งบประมาณดำเนินการ					
แผนงาน/โครงการ	แหล่ง งปม.	ยุทธ ศาสตร์ ชาติ		พ.ศ. ๒๕๖๑	พ.ศ. ๒๕๖๒	พ.ศ. ๒๕๖๓	พ.ศ. ๒๕๖๔	พ.ศ. ๒๕๖๕	พ.ศ. ๒๕๖๑-๒๕๖๕
กิจกรรมหลัก ๓.๘๙ ก่อสร้างอาคารคอนกรีต คลองส่งน้ำสาย ๒L-MC กม.๒+๗๐๐ ถึง กม. ๔+๙๓๘ ต.สระแก้ว อ.เมืองฯ	๒	๕	กรม ชลประทาน	๓๕,๐๐๐,๐๐๐	-	-	-	-	๓๕,๐๐๐,๐๐๐
กิจกรรมหลัก ๓.๙๐ ก่อสร้างอาคารคลองปู่ พระร่วง ต.ถ้ำกระต่ายทอง อ.พรานกระต่าย	๒	๕	กรม ชลประทาน	๘,๐๐๐,๐๐๐	-	-	-	-	๘,๐๐๐,๐๐๐
กิจกรรมหลัก ๓.๙๑ อาคารท่อระบายน้ำบ้าน นาป่าแดง ต.ถ้ำกระต่ายทอง อ.พรานกระต่าย	๒	๕	กรม ชลประทาน	๙,๐๐๐,๐๐๐	-	-	-	-	๙,๐๐๐,๐๐๐
กิจกรรมหลัก ๓.๙๒ ก่อสร้าง ทรบ.ปากคลอง ดงขวัญ ต.หนองปลิง อ.เมืองฯ	๒	๕	กรม ชลประทาน	๘,๐๐๐,๐๐๐	-	-	-	-	๘,๐๐๐,๐๐๐
กิจกรรมหลัก ๓.๙๓ ท่อระบายน้ำห้วยน้ำใส ต.วังตะแบก อ.พรานกระต่าย	๒	๕	กรม ชลประทาน	๑๒,๐๐๐,๐๐๐	-	-	-	-	๑๒,๐๐๐,๐๐๐
กิจกรรมหลัก ๓.๙๔ ก่อสร้างอาคารบังคับน้ำ กลางคลองลำแม่ฝ้าย-บึงช้าง ต.หนองหลวง อ.ลานกระบือ	๒	๕	กรม ชลประทาน	๖,๐๐๐,๐๐๐	-	-	-	-	๖,๐๐๐,๐๐๐
กิจกรรมหลัก ๓.๙๕ ก่อสร้าง ทรบ.กลาง คลองส่งน้ำสาย MC กม.๒๘+๐๐๐ ต.มหาชัย อ.โพธาราม	๒	๕	กรม ชลประทาน	๙,๐๐๐,๐๐๐	-	-	-	-	๙,๐๐๐,๐๐๐
กิจกรรมหลัก ๓.๙๖ ก่อสร้างอาคารบังคับน้ำ กลางคลองส่งน้ำสายใหญ่ ต.สระแก้ว อ.เมืองฯ	๒	๕	กรม ชลประทาน	-	๒๐,๐๐๐,๐๐๐	-	-	-	๒๐,๐๐๐,๐๐๐
กิจกรรมหลัก ๓.๙๗ ก่อสร้างอาคารบังคับน้ำ กลางคลองส่งน้ำสาย ๑L-MC ท่อทองแดง ต.ถ้ำกระต่ายทอง อ.พรานกระต่าย	๒	๕	กรม ชลประทาน	-	๓๐,๐๐๐,๐๐๐	-	-	-	๓๐,๐๐๐,๐๐๐
กิจกรรมหลัก ๓.๙๘ ก่อสร้างอาคารบังคับน้ำ กลางคลองส่งน้ำสาย ๓R-MC ต.ประชา สุขสันต์ อ.ลานกระบือ	๒	๕	กรม ชลประทาน	-	-	๑๕,๐๐๐,๐๐๐	-	-	๑๕,๐๐๐,๐๐๐
กิจกรรมหลัก ๓.๙๙ ก่อสร้างฝายน้ำล้นส่งน้ำ สาย ๓R-MC บ้านแม่ย้อย ต.หนองไม้กอง อ.โพธาราม	๒	๕	กรม ชลประทาน	-	-	-	๑,๔๐๐,๐๐๐	-	๑,๔๐๐,๐๐๐
กิจกรรมหลัก ๓.๑๐๐ ก่อสร้างอาคารบังคับน้ำ หมู่ ๔ คลองส่งน้ำสาย ๓R-MC ต.หนองไม้ กอง อ.โพธาราม	๒	๕	กรม ชลประทาน	-	-	-	๙,๐๐๐,๐๐๐	-	๙,๐๐๐,๐๐๐
กิจกรรมหลัก ๓.๑๐๑ ก่อสร้างอาคารบังคับ น้ำกลางคลองส่งน้ำสาย MC ต.สระแก้ว อ.เมืองฯ	๒	๕	กรม ชลประทาน	-	-	-	๒,๐๐๐,๐๐๐	-	๒,๐๐๐,๐๐๐
กิจกรรมหลัก ๓.๑๐๒ ก่อสร้างแนวกันตลิ่ง เลียบบแม่น้ำปิง หมู่ที่ ๒ จากสถานีสูบน้ำโรง สูบ ๒-ป่าสัก (บ้านนายพิพัฒน์ อาทิตย์เที่ยง)	๒	๕	กรมเจ้าท่า	๒๙,๐๐๐,๐๐๐	-	-	-	-	๒๙,๐๐๐,๐๐๐
กิจกรรมหลัก ๓.๑๐๓ ขุดขยายอ่างเก็บน้ำ ฝายมอตาถลอมหมู่ที่ ๗ บ้านด่านกรวด (ประชาคมหมู่ที่ ๑) ตำบลโค้งไผ่ อ.ขามเฒ่า ลี้กษบุรี	๒	๕	กรมส่งเสริม การ ปกครอง ท้องถิ่น	๖,๐๐๐,๐๐๐	-	-	-	-	๖,๐๐๐,๐๐๐
๔. โครงการพัฒนารูขี้อุดสาหกรรมโดย ใช้ทุนทางวัฒนธรรมและภูมิปัญญา (มผช.)	๒	๒	สนง. อุตสาหกรรม จังหวัด	๒๓๙,๕๐๐	๒๕๑,๕๐๐	๒๖๓,๕๐๐	๒๗๕,๕๐๐	๒๗๕,๕๐๐	๑,๓๐๕,๕๐๐
๕. โครงการพัฒนาขีดความสามารถในการ แข่งขันของอุตสาหกรรมเกษตรแปรรูปใน ภูมิภาค (OPOAI)	๒	๒	สนง. อุตสาหกรรม จังหวัด	๒๒๐,๐๐๐	๒๒๐,๐๐๐	๒๒๐,๐๐๐	๒๒๐,๐๐๐	๒๒๐,๐๐๐	๑,๑๐๐,๐๐๐

บัญชีรายชุดโครงการ			หน่วย ดำเนินการ	งบประมาณดำเนินการ					
แผนงาน/โครงการ	แหล่ง งปม.	ยุทธ ศาสตร์ ชาติ		พ.ศ. ๒๕๖๑	พ.ศ. ๒๕๖๒	พ.ศ. ๒๕๖๓	พ.ศ. ๒๕๖๔	พ.ศ. ๒๕๖๕	พ.ศ. ๒๕๖๑-๒๕๖๕
๖. โครงการส่งเสริมและพัฒนา อุตสาหกรรมขนาดกลางและขนาดย่อมและ วิสาหกิจชุมชนในส่วนภูมิภาค	๒	๒	สนง. อุตสาหกรรม จังหวัด	๒๕๑,๑๐๐	๒๖๓,๑๐๐	๒๗๕,๑๐๐	๒๘๗,๑๐๐	๒๘๗,๑๐๐	๑,๓๖๓,๕๐๐
รวมงบประมาณโครงการของกระทรวง กรม (ประเด็นการพัฒนาที่ ๑)				๑,๒๓๑,๗๕๐,๕๕๐	๔๓๖,๗๐๘,๖๕๐	๖๓๙,๗๓๒,๖๕๐	๑๓,๔๕๖,๖๕๐	๑,๐๕๖,๖๕๐	๒,๓๒๒,๗๐๕,๑๕๐
โครงการขององค์กรปกครองส่วนท้องถิ่น									
๑.โครงการพัฒนาแหล่งน้ำและเพิ่ม ประสิทธิภาพระบบชลประทาน				๒๖๘,๐๐๘,๙๙๒	๑๙๔,๖๓๕,๙๙๒	๑๑๑,๑๙๕,๙๙๒	๑๑๐,๗๙๕,๙๙๒	-	๖๘๔,๖๓๖,๙๖๘
กิจกรรมหลัก ๑.๑ พัฒนาแหล่งน้ำ ต.ตอนตง จำนวน ๒ แห่ง	๓	๕	อบต.คอง ตง	๑๐,๐๐๐,๐๐๐	-	-	-	-	๑๐,๐๐๐,๐๐๐
กิจกรรมหลัก ๑.๒ ก่อสร้างฝาย/ขุดลอก คลอง/ติดตั้งประตูปิด/เปิดน้ำ/วางท่อระบาย น้ำ ๖ แห่ง ต.เกาะตาล	๓	๕	อบต.เกาะ ตาล	๑๐,๕๐๐,๐๐๐	๒,๓๐๐,๐๐๐	-	-	-	๑๒,๘๐๐,๐๐๐
กิจกรรมหลัก ๑.๓ ก่อสร้างรางระบายน้ำ/ขุด ลอกคลอง จำนวน ๔ แห่ง ต.วังหามแห	๓	๕	อบต.วัง หามแห	๙,๕๐๐,๐๐๐	-	-	-	-	๙,๕๐๐,๐๐๐
กิจกรรมหลัก ๑.๔ ขุดลอก คลอง/ขุดลอกอ่าง เก็บน้ำ จำนวน ๑๖ แห่ง ต.วังขาม อ.คลองขลุง	๓	๕	อบต.วังขาม	๓,๙๐๐,๐๐๐	๓,๙๐๐,๐๐๐	-	-	-	๗,๘๐๐,๐๐๐
กิจกรรมหลัก ๑.๕ ขุดลอก คลอง/ปรับปรุง ตลิ่ง ต.ท่ามะเขือ อ.คลองขลุง ๒ แห่ง	๓	๕	อบต.ท่า มะเขือ	๕๐๐,๐๐๐	๑,๙๐๐,๐๐๐	-	-	-	๒,๔๐๐,๐๐๐
กิจกรรมหลัก ๑.๖ ขุดลอก คลอง/ก่อสร้าง ฝายน้ำล้น/เจาะบ่อบาดาล ต.วังบัว อ.คลองขลุง ๑๐ แห่ง	๓	๕	อบต.วังบัว	๓,๔๕๐,๐๐๐	๓,๔๕๐,๐๐๐	-	-	-	๖,๙๐๐,๐๐๐
กิจกรรมหลัก ๑.๗ ขุดลอก คลอง/ขุดลอก เหมืองส่งน้ำ/ขุดลอกอ่างเก็บน้ำ ต.คลองขลุง อ.คลองขลุง จำนวน ๑๑ แห่ง	๓	๕	อบต.ค. ลองขลุง	๒,๕๐๐,๐๐๐	๒,๕๐๐,๐๐๐	-	-	-	๕,๐๐๐,๐๐๐
กิจกรรมหลัก ๑.๘ ขุดลอก ลำเหมือง/ ก่อสร้างฝายน้ำล้น/ขุดลอกคลอง/ขุดอ่างเก็บ น้ำ ต.ห้วยถนน อ.คลองขลุง จำนวน ๒๙ แห่ง	๓	๕	อบต.ห้วยถนน	๒๕,๙๒๐,๐๐๐	๒๕,๙๒๐,๐๐๐	-	-	-	๕๑,๘๔๐,๐๐๐
กิจกรรมหลัก ๑.๙ เรียงหินกันตลิ่ง/ก่อสร้าง คลองส่งน้ำด้วยไฟฟ้า/ขุดลอกคลอง/ลอก เหมือง/ก่อสร้างอ่างเก็บน้ำ/ก่อสร้างแก้มลิง/ ก่อสร้างฝายน้ำล้น ต.แม่ลาด อ.คลองขลุง ๑๗ แห่ง	๓	๕	อบต.แม่ลาด	๕,๔๕๐,๐๐๐	๓,๖๖๐,๐๐๐	-	-	-	๙,๑๑๐,๐๐๐
กิจกรรมหลัก ๑.๑๐ ก่อสร้าง คลองลาด คสล./ขุดลอกคลอง/ขุดลอกลำเหมือง/ ปรับปรุงคันคลอง/ขุดสระน้ำ ต.วังไทร อ.คลองขลุง จำนวน ๖ แห่ง	๓	๕	อบต.วังไทร	-	๑,๗๕๐,๐๐๐	-	-	-	๑,๗๕๐,๐๐๐
กิจกรรมหลัก ๑.๑๑ ก่อสร้างคลองลาด/ขุด ลอก คลองส่งน้ำ ทต.ไทรงาม อ.ไทรงาม จำนวน ๒ แห่ง	๓	๕	ทต.ไทรงาม	๒,๕๖๐,๐๐๐	-	-	-	-	๒,๕๖๐,๐๐๐
กิจกรรมหลัก ๑.๑๒ ขุดและปรับปรุงบ่อน้ำ ตื้น/พัฒนาแหล่งน้ำ/ก่อสร้างประตูระบายน้ำ/ ก่อสร้างฝายน้ำล้น ต.หนองแม่แตง อ.ไทรงาม	๓	๕	อบต.หนอง แม่แตง	๘๐๐,๐๐๐	๘๐๐,๐๐๐	-	-	-	๑,๖๐๐,๐๐๐
กิจกรรมหลัก ๑.๑๓ ข่อมแซมขุดเจาะบ่อ บาดาล ต.หนองแม่แตง อ.ไทรงาม	๓	๕	อบต.หนอง แม่แตง	๕๕๐,๐๐๐	๕๕๐,๐๐๐	-	-	-	๑,๑๐๐,๐๐๐
กิจกรรมหลัก ๑.๑๔ ก่อสร้างปรับปรุง ข่อมแซมคลองส่งน้ำ คาดคอนกรีตและท่อ ต.มหาชัย อ.ไทรงาม	๓	๕	อบต.มหาชัย	๒๐๐,๐๐๐	-	-	-	-	๒๐๐,๐๐๐

บัญชีรายชุดโครงการ			หน่วย ดำเนินการ	งบประมาณดำเนินการ					
แผนงาน/โครงการ	แหล่ง งปม.	ยุทธ ศาสตร์ ชาติ		พ.ศ. ๒๕๖๑	พ.ศ. ๒๕๖๒	พ.ศ. ๒๕๖๓	พ.ศ. ๒๕๖๔	พ.ศ. ๒๕๖๕	พ.ศ. ๒๕๖๑-๒๕๖๕
กิจกรรมหลัก ๑.๑๕ ขุดลอกอ่างแก้มลิง/ ก่อสร้างตาดคอนกรีตคลอง/วางท่อระบายน้ำ ต.โนนพลวง อ.ลานกระบือ จำนวน ๘ แห่ง	๓	๕	อบต.โนน พลวง	๑๘,๐๐๐,๐๐๐	-	-	-	-	๑๘,๐๐๐,๐๐๐
กิจกรรมหลัก ๑.๑๖ เจาะบ่อบาดาลน้ำใต้ดิน/ น้ำลึก ต.โนนพลวง อ.ลานกระบือ จำนวน ๒๔ แห่ง	๓	๕	อบต.โนน พลวง	๔,๐๐๐,๐๐๐	-	-	-	-	๔,๐๐๐,๐๐๐
กิจกรรมหลัก ๑.๑๗ ก่อสร้างถังกรองน้ำ ค.ส.ล. ม.๑ บ้านปากทุ่ง ต.โนนพลวง อ.ลานกระบือ	๓	๕	อบต.โนน พลวง	๕๐๐,๐๐๐	-	-	-	-	๕๐๐,๐๐๐
กิจกรรมหลัก ๑.๑๘ ขุดลอกคลอง/ปรับปรุง ขุดลอกคลอง ต.ลานกระบือ อ.ลานกระบือ จำนวน ๕ แห่ง	๓	๕	อบต. ลานกระบือ	๓,๐๐๐,๐๐๐	๑,๐๐๐,๐๐๐	-	-	-	๔,๐๐๐,๐๐๐
กิจกรรมหลัก ๑.๑๙ ขุดสระน้ำ ต.ประจักษ์ สิทธิ์ อ.ลานกระบือ จำนวน ๒ แห่ง	๓	๕	ทต.ประจักษ์ สิทธิ์	๔,๐๐๐,๐๐๐	-	-	-	-	๔,๐๐๐,๐๐๐
กิจกรรมหลัก ๑.๒๐ ขุดลอกคลอง/ก่อสร้าง ฝายน้ำล้น/ขุดลอกอ่างเก็บน้ำ/ขุดลอกและ ขยายสระ/ขุดลอกอ่าง ต.คลองลานพัฒนา อ. คลองลานจำนวน ๘ แห่ง	๓	๕	ทต.คลอง ลานพัฒนา	๑,๗๐๐,๐๐๐	๓,๓๐๐,๐๐๐	-	-	-	๕,๐๐๐,๐๐๐
กิจกรรมหลัก ๑.๒๑ ขุดลอก ซ่อมแซม เหมือง/ก่อสร้างตาด คสล.เหมือง/ขุดสระน้ำ/ ขุดลอกคลอง แก้มลิง/วางท่อส่งน้ำเพื่อ การเกษตร/ขุดลอกบ่อน้ำสระน้ำ/ซ่อมแซม ฝายน้ำล้น ต.โป่งน้ำร้อน อ.คลองลาน จำนวน ๑๘ แห่ง	๓	๕	อบต.โป่ง น้ำร้อน	๘,๙๐๐,๐๐๐	๘,๙๐๐,๐๐๐	-	-	-	๑๗,๘๐๐,๐๐๐
กิจกรรมหลัก ๑.๒๒ ขุดลอกคลอง/ขุด ลอกสระ/ขุดแก้มลิง/ก่อสร้าง ซ่อมแซมฝาย น้ำล้น/วางท่อส่งน้ำเพื่อการเกษตร ต.ถาวร วัฒนา	๓	๕	อบต.ถาวร วัฒนา	๕,๐๐๐,๐๐๐	๑๑,๕๐๐,๐๐๐	-	-	-	๑๖,๕๐๐,๐๐๐
กิจกรรมหลัก ๑.๒๓ ขุดลอกคลอง/ขุดลอก สระ/ก่อสร้างซ่อมแซมประตูระบายน้ำ/ ก่อสร้างฝายน้ำล้น/วางท่อ ต.ทุ่งทอง อ.ทรายทองวัฒนา ๓๙ แห่ง	๓	๕	อบต.ทุ่งทอง	๒,๑๐๐,๐๐๐	๗,๑๐๐,๐๐๐	-	-	-	๙,๒๐๐,๐๐๐
กิจกรรมหลัก ๑.๒๔ ขุดลอกคลอง/ตาด คอนกรีตคลอง/วางท่อคสล./ก่อสร้างประตู ปิด-เปิดน้ำต.ทุ่งทราย อ.ทรายทองวัฒนา จำนวน ๙ แห่ง	๓	๕	ทต.ทุ่งทราย	๑,๖๐๐,๐๐๐	๑,๗๐๐,๐๐๐	-	-	-	๓,๓๐๐,๐๐๐
กิจกรรมหลัก ๑.๒๕ ก่อสร้าง ซ่อมแซมประตู ระบายน้ำ/ก่อสร้างอาคารระบายน้ำ ต.ถาวรวัฒนา อ.ทรายทองวัฒนา จำนวน ๑๒ แห่ง	๓	๕	อบต.ถาวร วัฒนา	๑๓,๕๐๐,๐๐๐	๗๐๐,๐๐๐	-	-	-	๑๔,๒๐๐,๐๐๐
กิจกรรมหลัก ๑.๒๖ ก่อสร้างฝายน้ำล้น ต. ถาวรวัฒนา อ.ทรายทองวัฒนา จำนวน ๓ แห่ง	๓	๕	ทต.ระหาน	๕,๖๐๐,๐๐๐	-	-	-	-	๕,๖๐๐,๐๐๐
กิจกรรมหลัก ๑.๒๗ ขุดลอก คลอง/ขุดลอก อ่างเก็บน้ำ/ก่อสร้างเหมืองส่งน้ำ ต.ระหาน อ.บึงสามัคคี จำนวน ๕๓ แห่ง	๓	๕	อบต.วัง ชะโอน	๑๖,๕๕๐,๐๐๐	๓๗,๗๕๐,๐๐๐	๓๗,๗๕๐,๐๐๐	๓๗,๗๕๐,๐๐๐	-	๑๒๙,๘๐๐,๐๐๐
กิจกรรมหลัก ๑.๒๘ ขุดลอกคลอง/ปรับปรุง ระบบประปา/วางท่อเมนประปา/เจาะบ่อ บาดาล/ก่อสร้างประตูปิด-เปิด/วางท่อลอด เหลี่ยม/เรียงหินหรือตาดคลอง/ปรับปรุงสระ/ ก่อสร้างฝาย/ขุดลอกอ่างเก็บน้ำ ต.วังชะโอน อ.บึงสามัคคี จำนวน ๕๗ แห่ง	๓	๕	อบต.วัง ชะโอน	๔๕,๒๙๓,๐๐๐	๒๖,๗๖๐,๐๐๐	๒๔,๑๖๐,๐๐๐	๒๔,๑๖๐,๐๐๐	-	๑๒๐,๓๗๓,๐๐๐

บัญชีรายชุดโครงการ			หน่วย คำนวณ การ	งบประมาณดำเนินการ					
แผนงาน/โครงการ	แหล่ง งปม.	ยุทธ ศาสตร์ ชาติ		พ.ศ. ๒๕๖๑	พ.ศ. ๒๕๖๒	พ.ศ. ๒๕๖๓	พ.ศ. ๒๕๖๔	พ.ศ. ๒๕๖๕	พ.ศ. ๒๕๖๑-๒๕๖๕
กิจกรรมหลัก ๑.๒๙ ขุดลอกคลอง/ขุดสระเก็บน้ำ/วางท่อระบายน้ำ ต.บึงสามัคคี อ.บึงสามัคคี จำนวน ๓๓ แห่ง	๓	๕	อบต.บึงสามัคคี	๖,๔๐๓,๕๐๐	๖,๔๐๓,๕๐๐	๖,๔๐๓,๕๐๐	๖,๔๐๓,๕๐๐	-	๒๕,๖๑๕,๐๐๐
กิจกรรมหลัก ๑.๓๐ ก่อสร้างเหมืองตาดคอนกรีต/ขยายท่อซีเมนต์ประปา/ก่อสร้างประตุน้ำ/ขุดลอกคลอง/ขุดเจาะบ่อน้ำบาดาล/ท่อลอดเหลี่ยม ต.เทพนิมิต อ.บึงสามัคคี จำนวน ๒๙ แห่ง	๓	๕	อบต.เทพนิมิต	๒๓,๖๓๒,๔๙๒	๒๓,๖๓๒,๔๙๒	๒๓,๖๓๒,๔๙๒	๒๓,๖๓๒,๔๙๒	-	๙๔,๕๒๙,๙๖๘
กิจกรรมหลัก ๑.๓๑ ขุดลอกคลอง/ก่อสร้างฝายน้ำล้น/ขุดอ่างกั้นลิ่ง/ก่อสร้างทำนบกั้นคลอง/เหมืองตาด คสล.ต.โพธิ์ทอง อ.เมืองจำนวน ๗ แห่ง	๓	๕	อบต.โพธิ์ทอง	๑๒,๑๐๐,๐๐๐	๗,๐๕๐,๐๐๐	๗,๐๕๐,๐๐๐	๗,๐๕๐,๐๐๐	-	๓๓,๒๕๐,๐๐๐
กิจกรรมหลัก ๑.๓๒ ขุดลอกคลอง/ก่อสร้างฝายน้ำล้น/ขุดอ่างกั้นลิ่ง/เหมืองตาด คสล./ขุดเจาะบ่อน้ำบาดาล/ขุดสระน้ำ/สร้างท่อระบายน้ำ ต.หินดาด อ.เมือง จำนวน ๑๐ แห่ง	๓	๕	อบต.หินดาด	๑๑,๔๐๐,๐๐๐	๑๐,๒๐๐,๐๐๐	๑๐,๒๐๐,๐๐๐	๑๐,๒๐๐,๐๐๐	-	๔๒,๐๐๐,๐๐๐
กิจกรรมหลัก ๑.๓๓ ก่อสร้างระบบประปา/ก่อสร้างวางระบายน้ำ/ก่อสร้างท่อลอดเหลี่ยม คสล./พัฒนาแหล่งน้ำ ต.ปางตาไว อ.ปางศิลาทอง จำนวน ๖ แห่ง	๓	๕	อบต.ปางตาไว	๕,๑๐๐,๐๐๐	๑,๖๐๐,๐๐๐	๑,๖๐๐,๐๐๐	๑,๖๐๐,๐๐๐	-	๙,๙๐๐,๐๐๐
กิจกรรมหลัก ๑.๓๔ ก่อสร้างทำนบกั้นน้ำพร้อมตาดคอนกรีตกั้นน้ำกัดเซาะ หมู่ที่ ๑๒ ต.โพธิ์ทอง อ.ปางศิลาทอง	๓	๕	อบจ.กำแพงเพชร	๓,๐๐๐,๐๐๐	-	-	-	-	๓,๐๐๐,๐๐๐
กิจกรรมหลัก ๑.๓๕ ก่อสร้างตาดคอนกรีตกั้นการกัดเซาะใต้ท่อชูข้างภายในหมู่บ้าน หมู่ ๑๒ ต.โพธิ์ทอง อ.ปางศิลาทอง	๓	๕	อบจ.กำแพงเพชร	๔๐๐,๐๐๐	๔๐๐,๐๐๐	๔๐๐,๐๐๐	-	-	๑,๒๐๐,๐๐๐
กิจกรรมหลัก ๑.๓๖ ก่อสร้างท่อลอดเหลี่ยมสายอบจ. หมู่ ๙ ต.โพธิ์ทอง อ.ปางศิลาทอง	๓	๕	อบจ.กำแพงเพชร	๔๐๐,๐๐๐	-	-	-	-	-
รวมงบประมาณโครงการขององค์กรปกครองส่วนท้องถิ่น (ประเด็นการพัฒนาที่ ๑)				๒๖๘,๐๐๘,๙๙๒	๑๙๔,๖๓๕,๙๙๒	๑๑๑,๑๙๕,๙๙๒	๑๑๐,๗๙๕,๙๙๒	-	๖๘๔,๖๓๖,๙๖๘
ประเด็นการพัฒนาที่ ๒ พัฒนาและส่งเสริมแหล่งท่องเที่ยวมรดกโลก และแหล่งท่องเที่ยวที่มีศักยภาพ									
โครงการของจังหวัด									
แผนงานที่ ๔ การปรับปรุงพัฒนาแหล่งท่องเที่ยวมรดกโลก แหล่งท่องเที่ยวที่มีศักยภาพ และผลิตภัณฑ์การท่องเที่ยวให้มีเอกลักษณ์ที่โดดเด่นอย่างยั่งยืน									
๑. โครงการปรับปรุงและพัฒนาแหล่งท่องเที่ยว	๑	๒		๒๘,๕๐๐,๐๐๐	๑๙,๕๐๐,๐๐๐	๕๒,๐๐๐,๐๐๐	๕๒,๐๐๐,๐๐๐	๕๒,๐๐๐,๐๐๐	๒๐๔,๐๐๐,๐๐๐
กิจกรรมหลัก ๑.๑ ปรับปรุงและพัฒนาพิพิธภัณฑ์พื้นบ้าน (วัดปราสาท)	๑	๒	สนง.วัฒนธรรมจังหวัด	๒,๐๐๐,๐๐๐	๒,๐๐๐,๐๐๐	-	-	-	๔,๐๐๐,๐๐๐
กิจกรรมหลัก ๑.๒ ปรับปรุงและพัฒนาวัดบาง	๑	๒	สนง.วัฒนธรรมจังหวัด	๑,๕๐๐,๐๐๐	-	-	-	-	๑,๕๐๐,๐๐๐
กิจกรรมหลัก ๑.๓ ปรับปรุงภูมิทัศน์และพัฒนาวัดหนองปลิง	๑	๒	สนง.วัฒนธรรมจังหวัด	๒,๐๐๐,๐๐๐	๒,๐๐๐,๐๐๐	๒,๐๐๐,๐๐๐	๒,๐๐๐,๐๐๐	๒,๐๐๐,๐๐๐	๑๐,๐๐๐,๐๐๐
กิจกรรมหลัก ๑.๔ ปรับปรุงและพัฒนาอุทยานแห่งชาติแม่วงก์	๑	๒	อุทยานแห่งชาติแม่วงก์	๑๐,๐๐๐,๐๐๐	๕,๐๐๐,๐๐๐	๑๐,๐๐๐,๐๐๐	๑๐,๐๐๐,๐๐๐	๑๐,๐๐๐,๐๐๐	๔๕,๐๐๐,๐๐๐
กิจกรรมหลัก ๑.๕ ปรับปรุงและพัฒนาอุทยานแห่งชาติคลองลาน	๑	๒	อุทยานแห่งชาติคลองลาน	-	๓,๐๐๐,๐๐๐	๑๐,๐๐๐,๐๐๐	๑๐,๐๐๐,๐๐๐	๑๐,๐๐๐,๐๐๐	๓๓,๐๐๐,๐๐๐

บัญชีรายชุดโครงการ			หน่วย คำนวณ การ	งบประมาณดำเนินการ					
แผนงาน/โครงการ	แหล่ง งปม.	ยุทธ ศาสตร์ ชาติ		พ.ศ. ๒๕๖๑	พ.ศ. ๒๕๖๒	พ.ศ. ๒๕๖๓	พ.ศ. ๒๕๖๔	พ.ศ. ๒๕๖๕	พ.ศ. ๒๕๖๑-๒๕๖๕
กิจกรรมหลัก ๑.๖ ปรับปรุงและพัฒนา อุทยานแห่งชาติคลองวังเจ้า	๑	๒	อุทยาน แห่งชาติ คลองวังเจ้า	๘,๐๐๐,๐๐๐	๒,๕๐๐,๐๐๐	๑๐,๐๐๐,๐๐๐	๑๐,๐๐๐,๐๐๐	๑๐,๐๐๐,๐๐๐	๔๐,๕๐๐,๐๐๐
กิจกรรมหลัก ๑.๗ ปรับปรุงและพัฒนาเกาะ กลางแม่น้ำปิง	๑	๒	สนง.โยธาธิ การและผัง เมืองจังหวัด	๓,๐๐๐,๐๐๐	๓,๐๐๐,๐๐๐	๑๐,๐๐๐,๐๐๐	๑๐,๐๐๐,๐๐๐	๑๐,๐๐๐,๐๐๐	๓๖,๐๐๐,๐๐๐
กิจกรรมหลัก ๑.๘ ปรับปรุงและพัฒนาแหล่ง ท่องเที่ยวที่สำคัญ	๑	๒	สนง.ท่อง เที่ยวและ กีฬาจังหวัด	๒,๐๐๐,๐๐๐	๒,๐๐๐,๐๐๐	๑๐,๐๐๐,๐๐๐	๑๐,๐๐๐,๐๐๐	๑๐,๐๐๐,๐๐๐	๓๔,๐๐๐,๐๐๐
๒. โครงการพัฒนากิจกรรมการท่องเที่ยว	๑	๒		๙,๕๐๐,๐๐๐	๙,๕๐๐,๐๐๐	๙,๕๐๐,๐๐๐	๒๔,๕๐๐,๐๐๐	๒๔,๕๐๐,๐๐๐	๗๗,๕๐๐,๐๐๐
กิจกรรมหลัก ๒.๑ พัฒนากิจกรรมการ ท่องเที่ยวเชิงธรรมชาติ วัฒนธรรมประเพณี และกีฬา	๑	๒	สนง. วัฒนธรรม จังหวัด/ สนง.ท่อง เที่ยวและ กีฬาจังหวัด	๕,๐๐๐,๐๐๐	๕,๐๐๐,๐๐๐	๕,๐๐๐,๐๐๐	๒๐,๐๐๐,๐๐๐	๒๐,๐๐๐,๐๐๐	๕๕,๐๐๐,๐๐๐
กิจกรรมหลัก ๒.๒ เสน่ห์ วิถีวัฒนธรรม เมืองกำแพงเพชร	๑	๒	สนง. วัฒนธรรม จังหวัด	๓,๐๐๐,๐๐๐	๓,๐๐๐,๐๐๐	๓,๐๐๐,๐๐๐	๓,๐๐๐,๐๐๐	๓,๐๐๐,๐๐๐	๑๕,๐๐๐,๐๐๐
กิจกรรมหลัก ๒.๓ พัฒนาหมู่บ้าน OTOP/ CPOT เพื่อการท่องเที่ยว	๑	๒	สนง.พัฒนา ชุมชน จังหวัด	๑,๕๐๐,๐๐๐	๑,๕๐๐,๐๐๐	๑,๕๐๐,๐๐๐	๑,๕๐๐,๐๐๐	๑,๕๐๐,๐๐๐	๗,๕๐๐,๐๐๐
๓. โครงการสร้างแหล่งท่องเที่ยวที่มี ศักยภาพ เป็นแหล่งท่องเที่ยวใหม่	๑	๒		๓๙,๒๐๐,๐๐๐	๔๐,๐๐๐,๐๐๐	๔๐,๐๐๐,๐๐๐	๔๐,๐๐๐,๐๐๐	๔๐,๐๐๐,๐๐๐	๑๙๙,๒๐๐,๐๐๐
กิจกรรมหลัก ๓.๑ สร้างแหล่งท่องเที่ยวใหม่	๑	๒	สนง.ท่อง เที่ยวและ กีฬาจังหวัด	๓๘,๐๐๐,๐๐๐	๓๘,๐๐๐,๐๐๐	๓๘,๐๐๐,๐๐๐	๓๘,๐๐๐,๐๐๐	๓๘,๐๐๐,๐๐๐	๑๙๐,๐๐๐,๐๐๐
กิจกรรมหลัก ๓.๒ สร้างบ้านจำลองชนเผ่าใน บริเวณ ศูนย์จัดแสดงวัฒนธรรมชาวเขา จังหวัดกำแพงเพชร	๑	๒	ศูนย์พัฒนา ราษฎรบน พื้นที่สูง จังหวัด กำแพงเพชร	๑,๒๐๐,๐๐๐	๒,๐๐๐,๐๐๐	๒,๐๐๐,๐๐๐	๒,๐๐๐,๐๐๐	๒,๐๐๐,๐๐๐	๙,๒๐๐,๐๐๐
แผนงานที่ ๕ การพัฒนาสภาพแวดล้อม และสิ่งอำนวยความสะดวกรองรับการท่องเที่ยว									
๔. พัฒนาสภาพแวดล้อม และสิ่งอำนวยความสะดวกด้านการท่องเที่ยว	๑	๒		๑๙,๒๖๐,๐๐๐	๑๓,๐๖๐,๐๐๐	๑๓,๐๖๐,๐๐๐	๑๓,๐๖๐,๐๐๐	๑๓,๐๖๐,๐๐๐	๗๑,๕๐๐,๐๐๐
กิจกรรมหลัก ๔.๑ พัฒนา สถานประกอบการ ด้านอาหารในแหล่งท่องเที่ยว (Clean Food Good Taste)	๑	๒	สนง. สาธารณสุข จังหวัด	๓๖๐,๐๐๐	๓๖๐,๐๐๐	๓๖๐,๐๐๐	๓๖๐,๐๐๐	๓๖๐,๐๐๐	๑,๘๐๐,๐๐๐
กิจกรรมหลัก ๔.๒ พัฒนาล้อมสาธารณะ ตามมาตรฐาน HASในแหล่งท่องเที่ยว	๑	๒		๖๐๐,๐๐๐	๖๐๐,๐๐๐	๖๐๐,๐๐๐	๖๐๐,๐๐๐	๖๐๐,๐๐๐	๓,๐๐๐,๐๐๐
- แหล่งท่องเที่ยว		๒	สนง. สาธารณสุข จังหวัด	๔๐๐,๐๐๐	๔๐๐,๐๐๐	๔๐๐,๐๐๐	๔๐๐,๐๐๐	๔๐๐,๐๐๐	๒,๐๐๐,๐๐๐
- อุทยานแห่งชาติแม่วงก์		๒	อุทยาน แห่งชาติแม่วงก์	๑๐๐,๐๐๐	๑๐๐,๐๐๐	๑๐๐,๐๐๐	๑๐๐,๐๐๐	๑๐๐,๐๐๐	๕๐๐,๐๐๐
- อุทยานแห่งชาติคลองวังเจ้า		๒	อุทยาน แห่งชาติ คลองวังเจ้า	๑๐๐,๐๐๐	๑๐๐,๐๐๐	๑๐๐,๐๐๐	๑๐๐,๐๐๐	๑๐๐,๐๐๐	๕๐๐,๐๐๐
กิจกรรมหลัก ๔.๓ พัฒนาที่พักในแหล่งท่องเที่ยวให้ได้มาตรฐาน	๑	๒	สนง.การ ท่องเที่ยว และกีฬา จังหวัด	๖๐๐,๐๐๐	๑,๑๐๐,๐๐๐	๑,๑๐๐,๐๐๐	๑,๑๐๐,๐๐๐	๑,๑๐๐,๐๐๐	๕,๐๐๐,๐๐๐
- อุทยานแห่งชาติแม่วงก์		๒	อุทยาน แห่งชาติแม่วงก์	๕๐๐,๐๐๐	๑,๐๐๐,๐๐๐	๑,๐๐๐,๐๐๐	๑,๐๐๐,๐๐๐	๑,๐๐๐,๐๐๐	๔,๕๐๐,๐๐๐
- อุทยานแห่งชาติคลองวังเจ้า		๒	อุทยาน แห่งชาติ คลองวังเจ้า	๑๐๐,๐๐๐	๑๐๐,๐๐๐	๑๐๐,๐๐๐	๑๐๐,๐๐๐	๑๐๐,๐๐๐	๕๐๐,๐๐๐

บัญชีรายชุดโครงการ			หน่วย ดำเนิน การ	งบประมาณดำเนินการ					
แผนงาน/โครงการ	แหล่ง งปม.	ยุทธ ศาสตร์ ชาติ		พ.ศ. ๒๕๖๑	พ.ศ. ๒๕๖๒	พ.ศ. ๒๕๖๓	พ.ศ. ๒๕๖๔	พ.ศ. ๒๕๖๕	พ.ศ. ๒๕๖๑-๒๕๖๕
กิจกรรมหลัก ๔.๔ พัฒนาสาธารณูปโภคและ สาธารณูปการในแหล่งท่องเที่ยว ให้มีประสิทธิภาพ	๑	๒	อ.คลอง ลาน/สนง. การ ท่องเที่ยว และกีฬา	๑๑,๐๐๐,๐๐๐	๑๑,๐๐๐,๐๐๐	๑๑,๐๐๐,๐๐๐	๑๑,๐๐๐,๐๐๐	๑๑,๐๐๐,๐๐๐	๕๕,๐๐๐,๐๐๐
กิจกรรมหลัก ๔.๕ ปรับปรุงผิวจราจรถนน เลียบบำแพงเมืองชั้นในอุทยานประวัติ ศาสตร์กำแพงเพชร	๑	๒	อุทยาน ประวัติ ศาสตร์ กพ.	๖,๗๐๐,๐๐๐	-	-	-	-	๖,๗๐๐,๐๐๐
แผนงานที่ ๖ การบริหารจัดการการท่องเที่ยวอย่างมีประสิทธิภาพ									
๕. โครงการเพิ่มขีดความสามารถในการ บริหารจัดการท่องเที่ยว	๑	๒		๔,๐๐๐,๐๐๐	๔,๐๐๐,๐๐๐	๔,๐๐๐,๐๐๐	๔,๐๐๐,๐๐๐	๔,๐๐๐,๐๐๐	๒๐,๐๐๐,๐๐๐
กิจกรรมหลัก ๕.๑ พัฒนาศูนย์บริการด้านการ ท่องเที่ยว	๑	๒	สนง. ท่องเที่ยว และกีฬา จังหวัด	๑,๐๐๐,๐๐๐	๑,๐๐๐,๐๐๐	๑,๐๐๐,๐๐๐	๑,๐๐๐,๐๐๐	๑,๐๐๐,๐๐๐	๕,๐๐๐,๐๐๐
กิจกรรมหลัก ๕.๒ พัฒนาศักยภาพ ผู้ประกอบการและเครือข่ายการท่องเที่ยว	๑	๒	สนง. ท่องเที่ยว และกีฬา จังหวัด	๑,๐๐๐,๐๐๐	๑,๐๐๐,๐๐๐	๑,๐๐๐,๐๐๐	๑,๐๐๐,๐๐๐	๑,๐๐๐,๐๐๐	๕,๐๐๐,๐๐๐
กิจกรรมหลัก ๕.๓ ยกระดับการท่องเที่ยวให้มี คุณภาพตามเกณฑ์มาตรฐานการท่องเที่ยว	๑	๒	สนง. ท่องเที่ยว และกีฬา จังหวัด	๒,๐๐๐,๐๐๐	๒,๐๐๐,๐๐๐	๒,๐๐๐,๐๐๐	๒,๐๐๐,๐๐๐	๒,๐๐๐,๐๐๐	๑๐,๐๐๐,๐๐๐
แผนงานที่ ๗ การพัฒนาการตลาด และการประชาสัมพันธ์การท่องเที่ยว									
๖. โครงการพัฒนาช่องทางการตลาด ท่องเที่ยวเชิงรุก	๑	๒		๒๗,๕๐๐,๐๐๐	๒๗,๕๐๐,๐๐๐	๒๗,๕๐๐,๐๐๐	๒๗,๕๐๐,๐๐๐	๒๗,๕๐๐,๐๐๐	๑๓๗,๕๐๐,๐๐๐
กิจกรรมหลัก ๖.๑ พัฒนาเครือข่ายการ ท่องเที่ยวเมืองมรดกโลก	๑	๒	สนง. ท่องเที่ยว และกีฬา จังหวัด	๕๐๐,๐๐๐	๕๐๐,๐๐๐	๕๐๐,๐๐๐	๕๐๐,๐๐๐	๕๐๐,๐๐๐	๒,๕๐๐,๐๐๐
กิจกรรมหลัก ๖.๒ ส่งเสริมช่องทางการ จำหน่ายผลิตภัณฑ์ชุมชน	๑	๒	สนง.พัฒนา ชุมชนจังหวัด	๓,๐๐๐,๐๐๐	๓,๐๐๐,๐๐๐	๓,๐๐๐,๐๐๐	๓,๐๐๐,๐๐๐	๓,๐๐๐,๐๐๐	๑๕,๐๐๐,๐๐๐
กิจกรรมหลัก ๖.๓ การจัดทำป้ายประชา สัมพันธ์ (บิลบอร์ด)	๑	๒	สนง. วัฒนธรรม จังหวัด	๑,๐๐๐,๐๐๐	๑,๐๐๐,๐๐๐	๑,๐๐๐,๐๐๐	๑,๐๐๐,๐๐๐	๑,๐๐๐,๐๐๐	๕,๐๐๐,๐๐๐
กิจกรรมหลัก ๖.๔ ประชาสัมพันธ์สื่อ ออนไลน์/ สื่อสิ่งพิมพ์	๑	๒	สนง. ท่องเที่ยว และกีฬา จังหวัด	๒,๐๐๐,๐๐๐	๒,๐๐๐,๐๐๐	๒,๐๐๐,๐๐๐	๒,๐๐๐,๐๐๐	๒,๐๐๐,๐๐๐	๑๐,๐๐๐,๐๐๐
กิจกรรมหลัก ๖.๕ ประชาสัมพันธ์การ ท่องเที่ยวเชิงรุก	๑	๒	สนง. วัฒนธรรม จังหวัด	๒๑,๐๐๐,๐๐๐	๒๑,๐๐๐,๐๐๐	๒๑,๐๐๐,๐๐๐	๒๑,๐๐๐,๐๐๐	๒๑,๐๐๐,๐๐๐	๑๐๕,๐๐๐,๐๐๐
รวมงบประมาณโครงการของจังหวัด (ประเด็นการพัฒนาที่ ๒)				๑๒๗,๙๖๐,๐๐๐	๑๓๓,๕๖๐,๐๐๐	๑๔๖,๐๖๐,๐๐๐	๑๖๑,๐๖๐,๐๐๐	๑๖๑,๐๖๐,๐๐๐	๗๐๙,๗๐๐,๐๐๐
โครงการของกระทรวง กรม									
๑ โครงการเนื่องในโอกาสและเทศกาล สำคัญประจำปีของไทย	๒	๒	กรมศิลปากร	๑๕๐,๐๐๐	๑๕๐,๐๐๐	๑๕๐,๐๐๐	๑๕๐,๐๐๐	๑๕๐,๐๐๐	๗๕๐,๐๐๐
๒. โครงการให้ความรู้ทาง วิชาการแก่ครู อาจารย์ และนักเรียนในจังหวัดกำแพงเพชร	๒	๒	กรมศิลปากร	๒๐๐,๐๐๐	๒๐๐,๐๐๐	๒๐๐,๐๐๐	๒๐๐,๐๐๐	๒๐๐,๐๐๐	๑,๐๐๐,๐๐๐
๓. โครงการปรับปรุง และ บำรุงรักษา อุทยานประวัติศาสตร์กำแพงเพชร	๒	๒	กรมศิลปากร	๘,๐๐๐,๐๐๐	๘,๐๐๐,๐๐๐	๘,๐๐๐,๐๐๐	๘,๐๐๐,๐๐๐	๘,๐๐๐,๐๐๐	๔๐,๐๐๐,๐๐๐
๔. โครงการสำรวจ ขุดค้นขุดแต่ง ทำผัง พื้นที่ และบูรณะพัฒนาโบราณสถานในเขต อุทยานประวัติศาสตร์กำแพงเพชร	๒	๒		๑,๖๐๐,๐๐๐	๑,๖๐๐,๐๐๐	๑,๖๐๐,๐๐๐	๑,๖๐๐,๐๐๐	๑,๖๐๐,๐๐๐	๘,๐๐๐,๐๐๐

บัญชีรายชุดโครงการ			หน่วย ดำเนิน การ	งบประมาณดำเนินการ					
แผนงาน/โครงการ	แหล่ง งปม.	ยุทธ ศาสตร์ ชาติ		พ.ศ. ๒๕๖๑	พ.ศ. ๒๕๖๒	พ.ศ. ๒๕๖๓	พ.ศ. ๒๕๖๔	พ.ศ. ๒๕๖๕	พ.ศ. ๒๕๖๑-๒๕๖๕
กิจกรรมหลัก ๔.๑ สสำรวจจุดค้น จุดแต่ง และ ทำผังรูปแบบเพื่อการบูรณะโบราณสถาน อุทยานประวัติศาสตร์กำแพงเพชร	๒	๒	กรมศิลปากร	๖๐๐,๐๐๐	๖๐๐,๐๐๐	๖๐๐,๐๐๐	๖๐๐,๐๐๐	๖๐๐,๐๐๐	๓,๐๐๐,๐๐๐
กิจกรรมหลัก ๔.๒อนุรักษ์และพัฒนา โบราณสถานในเขตอรัญญิก อุทยาน ประวัติศาสตร์กำแพงเพชร	๒	๒	กรมศิลปากร	๑,๐๐๐,๐๐๐	๑,๐๐๐,๐๐๐	๑,๐๐๐,๐๐๐	๑,๐๐๐,๐๐๐	๑,๐๐๐,๐๐๐	๕,๐๐๐,๐๐๐
๕. โครงการพัฒนาคุณภาพผลิตภัณฑ์ชุมชน เชิงสร้างสรรค์	๒	๒	กรมการ พัฒนาชุมชน	๑๑๕,๐๐๐	๑๑๕,๐๐๐	๑๑๕,๐๐๐	๑๑๕,๐๐๐	๑๑๕,๐๐๐	๕๗๕,๐๐๐
๖. โครงการส่งเสริมกระบวนการพัฒนา เครือข่ายองค์ความรู้จังหวัดสุโขทัย AEC	๒	๒	กรมการ พัฒนาชุมชน	๕๐๐,๐๐๐	๕๐๐,๐๐๐	๕๐๐,๐๐๐	๕๐๐,๐๐๐	๕๐๐,๐๐๐	๒,๕๐๐,๐๐๐
๗. โครงการพัฒนา ยกระดับ หนึ่งตำบล หนึ่งผลิตภัณฑ์ (OTOP) สุโขทัย	๒	๒	กรมการ พัฒนาชุมชน	๓๕๐,๐๐๐	๓๕๐,๐๐๐	๓๕๐,๐๐๐	๓๕๐,๐๐๐	๓๕๐,๐๐๐	๑,๗๕๐,๐๐๐
๘.โครงการ OTOP ตลาดนัดชุมชน	๒	๒	กรมการ พัฒนาชุมชน	๔๕๐,๐๐๐	๔๕๐,๐๐๐	๔๕๐,๐๐๐	๔๕๐,๐๐๐	๔๕๐,๐๐๐	๒,๒๕๐,๐๐๐
๙.โครงการยกระดับความปลอดภัยบริเวณ ทางแยกขนาดใหญ่ ทางหลวงเลข ๑๐๑ ที่ กม. ๒๘+๒๐๐	๒	๒	กรม ทางหลวง	๒๐,๐๐๐,๐๐๐	-	-	-	-	๒๐,๐๐๐,๐๐๐
๑๐.โครงการปรับปรุงทางหลวงผ่านย่าน ชุมชน ทางหลวงหมายเลข ๑๑๓๒ ระหว่าง	๒	๒	กรม ทางหลวง	-	๓๐,๐๐๐,๐๐๐	-	-	-	๓๐,๐๐๐,๐๐๐
๑๑.โครงการปรับปรุงภูมิทัศน์พื้นที่มรดก ทางวัฒนธรรม (สาธารณูปโภคใต้ดินเพื่อ การท่องเที่ยวในเขตเมืองอนุรักษ์)	๒	๒	สนง. นโยบาย และแผน ทส.	-	-	๗๔,๖๒๖,๐๐๐	๔๑,๐๐๐,๐๐๐	-	๑๑๕,๖๒๖,๐๐๐
รวมงบประมาณโครงการของกระทรวง กรม (ประเด็นการพัฒนาที่ ๒)				๓๑,๓๖๕,๐๐๐	๔๑,๓๖๕,๐๐๐	๘๕,๙๙๑,๐๐๐	๑๐๒,๓๖๕,๐๐๐	๑๑,๓๖๕,๐๐๐	๒๗๒,๔๕๑,๐๐๐
โครงการขององค์กรปกครองส่วนท้องถิ่น									
๑.โครงการ Walk Rally พิชิตยอดเขาสน ยลลำนน้ำปิง	๓	๒	อบจ. กำแพง เพชร	๓๐๐,๐๐๐	๓๐๐,๐๐๐	๓๐๐,๐๐๐	๓๐๐,๐๐๐	๓๐๐,๐๐๐	๑,๕๐๐,๐๐๐
๒.โครงการการแข่งขันรถโบราณเดินตาม "เพิ่มคุณภาพชีวิตพิชิตโลกร้อน"	๓	๒	อบจ. กำแพง เพชร	๓๐๐,๐๐๐	๓๐๐,๐๐๐	๓๐๐,๐๐๐	๓๐๐,๐๐๐	๓๐๐,๐๐๐	๑,๕๐๐,๐๐๐
๓.โครงการพัฒนาน้ำตกวังชมพู	๓	๒	อบต. เพชรชมพู	๑๐๐,๐๐๐	๑๐๐,๐๐๐	-	-	-	๒๐๐,๐๐๐
๔. โครงการปรับปรุงตลาดกลางเป็น ศูนย์กลางการท่องเที่ยว	๓	๒	อบต.เพชร ชมพู อบต.โกสัม พินนคร อบต.ลาน ดอกไม้ตก	๑,๐๐๐,๐๐๐	๑,๐๐๐,๐๐๐	-	-	-	๒,๐๐๐,๐๐๐
รวมงบประมาณโครงการขององค์กรปกครองส่วนท้องถิ่น (ประเด็นการพัฒนาที่ ๒)				๑,๗๐๐,๐๐๐	๑,๗๐๐,๐๐๐	๖๐๐,๐๐๐	๖๐๐,๐๐๐	๖๐๐,๐๐๐	๕,๒๐๐,๐๐๐
ประเด็นการพัฒนาที่ ๓ พัฒนาคูณภาพชีวิต ความมั่นคงทางสังคม และสิ่งแวดล้อมอย่างยั่งยืน									
โครงการของจังหวัด									
แผนงานที่ ๘ การพัฒนาศักยภาพโครงสร้างและปัจจัยพื้นฐานรองรับเศรษฐกิจ และคุณภาพชีวิตที่ดี									
๑. โครงการพัฒนาทางหลวงให้ได้ มาตรฐาน	๑	๒		๓๗๐,๒๔๘,๕๐๐	๓๒๓,๘๙๙,๐๐๐	๔๒๙,๓๖๒,๕๐๐	๓๑๔,๙๙๔,๕๐๐	๓๓๐,๕๗๗,๗๖๕	๑,๗๖๙,๐๘๒,๒๖๕
กิจกรรมหลัก ๑.๑ ก่อสร้างถนนคสล. ถนนลาดยาง และถนนดินลูกรัง	๑	๒		๓๑๘,๓๕๙,๕๐๐	๒๗๔,๙๐๔,๐๐๐	๑๖๖,๕๕๕,๐๐๐	๒๘๑,๙๒๗,๐๐๐	๒๐๑,๐๕๔,๐๐๐	๑,๒๔๒,๗๙๙,๕๐๐

บัญชีรายชุดโครงการ			หน่วย ดำเนินการ	งบประมาณดำเนินการ						
แผนงาน/โครงการ	แหล่ง งปม.	ยุทธ ศาสตร์ ชาติ		พ.ศ. ๒๕๖๑	พ.ศ. ๒๕๖๒	พ.ศ. ๒๕๖๓	พ.ศ. ๒๕๖๔	พ.ศ. ๒๕๖๕	พ.ศ. ๒๕๖๑-๒๕๖๕	
๑.๑.๑	ก่อสร้างถนนลาดยางผิวทางแอสฟัลท์ติกคอนกรีตสาย บ.เขาพริก-บ.เขาชุมแสง ต.วังหมแห อ.ชาณุวรลักษบุรี	๑	๒	แขวงทางหลวงชนบท กำแพงเพชร	๑๒,๐๐๐,๐๐๐	-	๙,๐๐๐,๐๐๐	๙,๐๐๐,๐๐๐	-	๓๐,๐๐๐,๐๐๐
๑.๑.๒	ก่อสร้างถนนลาดยางผิวทางแอสฟัลท์ติกคอนกรีตสาย บ.ท่าไม้แดง-บ.หนองน้ำใส ต.ลานดอกไม้ อ.เมือง ต.พรานกระต่าย อ.พรานกระต่าย	๑	๒	แขวงทางหลวงชนบท กำแพงเพชร	๑๒,๒๕๐,๐๐๐	๑๒,๒๕๐,๐๐๐	๑๒,๒๕๐,๐๐๐	๑๒,๒๕๐,๐๐๐	-	๔๙,๐๐๐,๐๐๐
๑.๑.๓	ก่อสร้างถนนลาดยางผิวทางแอสฟัลท์ติกคอนกรีตสายทางเข้าวัด ถ้ำแสงแก้ว ต.สีกาม อ.คลองลาน	๑	๒	แขวงทางหลวงชนบท กำแพงเพชร	๖,๐๐๐,๐๐๐	-	๓,๐๐๐,๐๐๐	๓,๐๐๐,๐๐๐	-	๑๒,๐๐๐,๐๐๐
๑.๑.๔	ก่อสร้างถนนลาดยางซอยวัดเขาดินทอง ม.๒ ลานดอกไม้ ม.๗ พรานกระต่าย ต.ลานดอกไม้ อ.เมืองฯ	๑	๒	อ.เมือง กำแพงเพชร	๓,๐๐๐,๐๐๐	-	-	-	-	๓,๐๐๐,๐๐๐
๑.๑.๕	ก่อสร้างถนนปูนดินพร้อมลูกรังบดอัดแน่น ม.๑ ลานดอกไม้-ม.๘ หนองปลิง ต.ลานดอกไม้ อ.เมืองฯ	๑	๒	อ.เมือง กำแพงเพชร	-	-	๒,๐๐๐,๐๐๐	-	-	๒,๐๐๐,๐๐๐
๑.๑.๖	ก่อสร้างถนนลูกรังสามแยกวัดเขาดินทองถึงหนองกระทุ่ม ม.๑๐ ต.ลานดอกไม้ อ.เมืองฯ	๑	๒	อ.เมือง กำแพงเพชร	-	-	๘๕๐,๐๐๐	-	-	๘๕๐,๐๐๐
๑.๑.๗	ก่อสร้างถนนลาดยางสายบ่อแยงรอง ม.๗ ต.วังทอง อ.เมืองฯ	๑	๒	อ.เมือง กำแพงเพชร	-	-	๑๑,๗๔๕,๐๐๐	-	-	๑๑,๗๔๕,๐๐๐
๑.๑.๘	ก่อสร้างลาดยางสายหลักหน้าโรงเรียนนิคมราษฎร์ ม.๘ หมู่ ๒๔ คลองน้ำไหล ม.๘ ต.วังทอง อ.เมืองฯ	๑	๒	อ.เมือง กำแพงเพชร	-	-	๑๗,๑๐๐,๐๐๐	-	-	๑๗,๑๐๐,๐๐๐
๑.๑.๙	ก่อสร้างถนนลาดยางสายหลัก (หน้าบ้านนายอู๊ด)เชื่อม ม.๑๔ ปางช้างยม ม.๘ ต.วังทอง อ.เมืองฯ	๑	๒	อ.เมือง กำแพงเพชร	-	-	๙,๐๐๐,๐๐๐	-	-	๙,๐๐๐,๐๐๐
๑.๑.๑๐	ก่อสร้างถนนลาดยางสายหลังวัดจาก ม.๘ ไป ม.๑๔ เชื่อม ม.๕ ตำบลคลองน้ำไหล ม.๘ ต.วังทอง อ.เมืองฯ	๑	๒	อ.เมือง กำแพงเพชร	-	-	๑๘,๙๐๐,๐๐๐	-	-	๑๘,๙๐๐,๐๐๐
๑.๑.๑๑	ก่อสร้างถนนลาดยางสายศรีสวัสดิ์-ดงคำ ม.๑๕ ต.วังทอง อ.เมืองฯ	๑	๒	อ.เมือง กำแพงเพชร	-	-	๓,๒๔๐,๐๐๐	-	-	๓,๒๔๐,๐๐๐
๑.๑.๑๒	ก่อสร้างถนนลาดยางสายเตาขนมจีน-มอสูง ม.๑๖ ต.วังทอง อ.เมืองฯ	๑	๒	อ.เมือง กำแพงเพชร	-	-	-	๓,๘๘๘,๐๐๐	-	๓,๘๘๘,๐๐๐
๑.๑.๑๓	ก่อสร้างถนนลาดยางสายเตาขนมจีน-มอแดง ม.๑๖ ต.วังทอง อ.เมือง	๑	๒	อ.เมือง กำแพงเพชร	-	-	-	๘,๑๐๐,๐๐๐	-	๘,๑๐๐,๐๐๐
๑.๑.๑๔	ก่อสร้างถนนลาดยางสายทุ่งเอื้อง-บ้านชัยพฤกษ์ ม.๑๗ ต.วังทอง อ.เมืองฯ	๑	๒	อ.เมือง กำแพงเพชร	-	-	-	๘,๑๐๐,๐๐๐	-	๘,๑๐๐,๐๐๐
๑.๑.๑๕	ก่อสร้างถนนลาดยางสายสี่แยกบ้านทองใส-ม.๒๑ บ้านฟ้าแก้ว ม.๑๘ ต.วังทอง อ.เมืองฯ	๑	๒	อ.เมือง กำแพงเพชร	-	-	-	๒๐,๕๐๐,๐๐๐	-	๒๐,๕๐๐,๐๐๐

บัญชีรายชุดโครงการ			หน่วย ดำเนินการ	งบประมาณดำเนินการ						
แผนงาน/โครงการ	แหล่ง งบประมาณ	ยุทธ ศาสตร์ ชาติ		พ.ศ. ๒๕๖๑	พ.ศ. ๒๕๖๒	พ.ศ. ๒๕๖๓	พ.ศ. ๒๕๖๔	พ.ศ. ๒๕๖๕	พ.ศ. ๒๕๖๑-๒๕๖๕	
๑.๑.๑๖	ก่อสร้างถนนลาดยางสายหลัก ม.๑๙ ต.วังทอง อ.เมืองฯ	๑	๒	อ.เมือง กำแพงเพชร	-	-	-	๑๓,๒๔๔,๐๐๐	-	๑๓,๒๔๔,๐๐๐
๑.๑.๑๗	ก่อสร้างถนนลาดยางบ้านขุน งาม-หนองกระทุ่ม ต.วังชะพลู อ. ชาณุวรลักษบุรี	๑	๒	แขวงทาง หลวงชนบท กำแพงเพชร	๓,๕๐๐,๐๐๐	-	-	-	-	๓,๕๐๐,๐๐๐
๑.๑.๑๘	ก่อสร้างถนนลาดยางสายวังน้ำวน- หนองกระทุ่ม ถึง สะพานข้าม คลองวังน้ำวน ตำบลวังชะพลู เชื่อมต่อถนนบ้านวังล้อม หมู่ที่ ๔ อ.ชาณุวรลักษบุรี	๑	๒	แขวงทาง หลวงชนบท กำแพงเพชร	๙,๕๐๐,๐๐๐	-	-	-	-	๙,๕๐๐,๐๐๐
๑.๑.๑๙	ก่อสร้างถนนลาดยางสายบ้านวัง น้ำซึม-บ้านหนองนา ต.วังชะพลู อ.ชาณุวรลักษบุรี	๑	๒	แขวงทาง หลวงชนบท กำแพงเพชร	๕,๗๕๐,๐๐๐	๕,๗๕๐,๐๐๐	๕,๗๕๐,๐๐๐	๕,๗๕๐,๐๐๐	-	๒๓,๐๐๐,๐๐๐
๑.๑.๒๐	ก่อสร้างถนนลาดยาง ต.วังหาม แห หมู่ที่ ๗-๘ ต.วังชะพลู อ.ชาณุวรลักษบุรี	๑	๒	แขวงทาง หลวงชนบท กำแพงเพชร	๑๘,๐๐๐,๐๐๐	๑๘,๐๐๐,๐๐๐	-	-	-	๓๖,๐๐๐,๐๐๐
๑.๑.๒๑	ก่อสร้างถนนลาดยาง หมู่ ๑๐ - หมู่ ๙ วังน้ำพุ ต.โค้งไผ่ อ.ชาณุวรลักษบุรี	๑	๒	แขวงทาง หลวงชนบท กำแพงเพชร	๑๑,๐๐๐,๐๐๐	๑๑,๐๐๐,๐๐๐	-	-	-	๒๒,๐๐๐,๐๐๐
๑.๑.๒๒	ก่อสร้างถนนคอนกรีตเสริมเหล็ก หมู่ที่ ๕ บ้านบึงเสือดั้น ต.ยาง สูง อ.ชาณุวรลักษบุรี	๑	๒	อ.ชาณุ วรลักษบุรี	๒,๐๐๐,๐๐๐	-	-	-	-	๒,๐๐๐,๐๐๐
๑.๑.๒๓	ก่อสร้างถนนลาดยาง ม.๕ บ้านบึงเสือดั้น ต.ยางสูง อ.ชาณุวรลักษบุรี	๑	๒	อ.ชาณุ วรลักษบุรี	-	-	๑๐,๐๐๐,๐๐๐	-	-	๑๐,๐๐๐,๐๐๐
๑.๑.๒๔	ก่อสร้างถนนลาดยาง หมู่ที่ ๗ บ้านคลองรอน ต.ยางสูง อ.ชาณุวรลักษบุรี	๑	๒	อ.ชาณุ วรลักษบุรี	-	-	-	๓,๐๐๐,๐๐๐	-	๓,๐๐๐,๐๐๐
๑.๑.๒๕	ก่อสร้างถนนลาดยาง หมู่ ๘ บ้าน หนองชายกลอย ต.ยางสูง อ. ชาณุวรลักษบุรี	๑	๒	อ.ชาณุ วรลักษบุรี	-	-	-	๓,๐๐๐,๐๐๐	-	๓,๐๐๐,๐๐๐
๑.๑.๒๖	ก่อสร้างถนน คสล. หมู่ ๑๒ จาก บ้าน น.ส.อริษา มะโหฬาร ถึง บ้านนายจำเนียร คันคร ต.บ่อถ้ำ อ.ชาณุวรลักษบุรี	๑	๒	แขวงทาง หลวงชนบท กำแพงเพชร	๕,๐๐๐,๐๐๐	-	-	-	-	๕,๐๐๐,๐๐๐
๑.๑.๒๗	ก่อสร้างถนน คสล. หมู่ ๑๒ บริเวณทางแยก ๑๑๑๒ ถึง บ้าน นางสุนทร เกตุพิจิตร ต.บ่อถ้ำ อ.ชาณุวรลักษบุรี	๑	๒	อ.ชาณุ วรลักษบุรี	๘๐๐,๐๐๐	-	-	-	-	๘๐๐,๐๐๐
๑.๑.๒๘	ก่อสร้างถนนลาดยาง หมู่ ๑๕ จากเขตติดต่อเทศบาลเมืองปาง มะค่า ถึงบ้านนายสุริยัน สุท่ามา ต.บ่อถ้ำ อ.ชาณุวรลักษบุรี	๑	๒	แขวงทาง หลวงชนบท กำแพงเพชร	๓,๕๐๐,๐๐๐	-	-	-	-	๓,๕๐๐,๐๐๐
๑.๑.๒๙	ก่อสร้างถนนลาดยางหมู่ ๙ ต่อ จากถนนลาดยางเดิมถึงเขตติดต่อ ต.วังชะพลู ต.บ่อถ้ำ อ.ชาณุวร ลักษบุรี	๑	๒	แขวงทาง หลวงชนบท กำแพงเพชร	๑,๘๙๐,๐๐๐	-	-	-	-	๑,๘๙๐,๐๐๐
๑.๑.๓๐	ก่อสร้างถนนลาดยาง หมู่ ๑๒ จากบ้านนายจำเนียร คันคร ถึง ประปา หมู่ ๑๒ ต.บ่อถ้ำ อ.ชาณุวรลักษบุรี	๑	๒	แขวงทาง หลวงชนบท กำแพงเพชร	๑๐,๘๐๐,๐๐๐	-	-	-	-	๑๐,๘๐๐,๐๐๐

บัญชีรายชุดโครงการ			หน่วย ดำเนินการ	งบประมาณดำเนินการ						
แผนงาน/โครงการ	แหล่ง งปม.	ยุทธ ศาสตร์ ชาติ		พ.ศ. ๒๕๖๑	พ.ศ. ๒๕๖๒	พ.ศ. ๒๕๖๓	พ.ศ. ๒๕๖๔	พ.ศ. ๒๕๖๕	พ.ศ. ๒๕๖๑-๒๕๖๕	
๑.๑.๓๑	ก่อสร้างถนนลาดยาง หมู่ ๑๘ จากหนองแปบบ่ออย่าง ต.บ่อถ้ำ อ.ชาณุวรลักษบุรี ถึง เขต ต.วังชะพลู	๑	๒	แขวงทางหลวงชนบท กำแพงเพชร	๑๐,๘๐๐,๐๐๐	-	-	-	-	๑๐,๘๐๐,๐๐๐
๑.๑.๓๒	ก่อสร้างถนนลาดยาง หมู่ ๕ จากทางลาดยางเดิม ถึงหมู่ ๖ บ้านหนองยาง ต.บ่อถ้ำ อ.ชาณุวรลักษบุรี	๑	๒	แขวงทางหลวงชนบท กำแพงเพชร	-	-	๒,๗๐๐,๐๐๐	-	-	๒,๗๐๐,๐๐๐
๑.๑.๓๓	ก่อสร้างถนนลาดยาง หมู่ ๑๑ สายหมู่บ้านสายหลักจากปากทางเข้าถึงเขตนครสวรรค์ ต.บ่อถ้ำ อ.ชาณุวรลักษบุรี	๑	๒	แขวงทางหลวงชนบท กำแพงเพชร	-	-	๑๐,๘๐๐,๐๐๐	-	-	๑๐,๘๐๐,๐๐๐
๑.๑.๓๔	ก่อสร้างถนนลาดยาง หมู่ ๖ บ้านนางคูน คงขาว แยกจากถนนทางหลวงชนบทสาย ๑๐๒๙ ถึงบ้านนางคูน คงขาว ต.บ่อถ้ำ อ.ชาณุวรลักษบุรี	๑	๒	แขวงทางหลวงชนบท กำแพงเพชร	-	-	-	๑,๖๒๐,๐๐๐	-	๑,๖๒๐,๐๐๐
๑.๑.๓๕	ก่อสร้างถนนลาดยาง หมู่ ๘ สายบ้านนายสนั่น บุญมาถึงฟาร์ม นกกระจอกเทศ ตำบลบ่อถ้ำ อ.ชาณุวรลักษบุรี	๑	๒	แขวงทางหลวงชนบท กำแพงเพชร	-	-	-	๔,๐๐๕,๐๐๐	-	๔,๐๐๕,๐๐๐
๑.๑.๓๖	ก่อสร้างถนนพูนดินภายในหมู่บ้านหมู่ที่ ๖ บ.รังแถว ต.สลกบาตร อ.ชาณุวรลักษบุรี	๑	๒	อ.ชาณุวรลักษบุรี	๑,๐๐๐,๐๐๐	-	-	-	-	๑,๐๐๐,๐๐๐
๑.๑.๓๗	ก่อสร้างถนนคอนกรีตสายหลังบ้าน-เชื่อมต่อนถนน คสล.เดิม หมู่ที่ ๔ บ้านวังสลักพระ ต.สลกบาตร อ.ชาณุวรลักษบุรี	๑	๒	อ.ชาณุวรลักษบุรี	๔,๕๐๐,๐๐๐	-	-	-	-	๔,๕๐๐,๐๐๐
๑.๑.๓๘	ก่อสร้างถนนลาดยาง หมู่ที่ ๔ จากบ้านดอนม่วงถึง คลอง คสล. ต.เกาะตาล เชื่อมต่อ ต.แสนตอ อ.ชาณุวรลักษบุรี	๑	๒	อ.ชาณุวรลักษบุรี	๒,๐๐๐,๐๐๐	-	-	-	-	๒,๐๐๐,๐๐๐
๑.๑.๓๙	ก่อสร้างถนน คสล.สายบ้านหนองเหมือดหมู่ ๖ ถึงบ้านวังสลักพระ ต.แสนตอ อ.ชาณุวรลักษบุรี	๑	๒	อ.ชาณุวรลักษบุรี	๑,๙๕๐,๐๐๐	-	-	-	-	๑,๙๕๐,๐๐๐
๑.๑.๔๐	ก่อสร้างถนนคอนกรีต/ลาดยางสายนอกจากหมู่ที่ ๗ ถึง เขตหมู่ที่ ๖ ต.แสนตอ เชื่อมต่อ หมู่ที่ ๔ ต.สลกบาตร อ.ชาณุวรลักษบุรี	๑	๒	แขวงทางหลวงชนบท กำแพงเพชร	-	-	๑๑,๐๐๐,๐๐๐	-	-	๑๑,๐๐๐,๐๐๐
๑.๑.๔๑	ก่อสร้างถนนลาดยาง หมู่ที่ ๑ บ้านหาดชะอม ต.แสนตอ อ.ชาณุวรลักษบุรี	๑	๒	อ.ชาณุวรลักษบุรี	-	๒,๗๕๐,๐๐๐	-	-	-	๒,๗๕๐,๐๐๐
๑.๑.๔๒	ก่อสร้างสะพานข้ามคลองหมู่ที่ ๑ บ้านหาดชะอม ต.แสนตอ อ.ชาณุวรลักษบุรี	๑	๒	อ.ชาณุวรลักษบุรี	-	-	-	๓,๐๐๐,๐๐๐	-	๓,๐๐๐,๐๐๐
๑.๑.๔๓	ก่อสร้างถนนคสล./ลาดยางสายบ้านก้านหินคีรี ถึงกนกนา หมู่ที่ ๑ บ้านหาดชะอม ต.แสนตอ อ.ชาณุวรลักษบุรี	๑	๒	แขวงทางหลวงชนบท กำแพงเพชร	-	๔,๔๐๐,๐๐๐	-	-	-	๔,๔๐๐,๐๐๐

บัญชีรายชุดโครงการ			หน่วย ดำเนินการ	งบประมาณดำเนินการ						
แผนงาน/โครงการ	แหล่ง งปม.	ยุทธ ศาสตร์ ชาติ		พ.ศ. ๒๕๖๑	พ.ศ. ๒๕๖๒	พ.ศ. ๒๕๖๓	พ.ศ. ๒๕๖๔	พ.ศ. ๒๕๖๕	พ.ศ. ๒๕๖๑-๒๕๖๕	
๑.๑.๔๔	ก่อสร้างถนน คสล. หมู่ ๑ บ้าน หาดชะอม สายบ้านกนกนา ถึงหมู่ ๑ บ้านหาดชะอม เขตเทศบาล ต.ขามวรางค์บุรีเขตเชื่อมต่อ ระหว่าง ต.แสนตอ และเทศบาล ต.ขามวรางค์บุรี ต.แสนตอ อ.ขามวรางค์บุรี	๑	๒	อ.ขาม วรางค์บุรี	๓,๐๐๐,๐๐๐	-	-	-	-	๓,๐๐๐,๐๐๐
๑.๑.๔๕	ก่อสร้างถนนปูนดินพร้อมผิว จราจรลูกรังบดอัดสายจากบ้าน นายวิชา คำคง ถึงนายจันอง ศรี ตะลา ม. ๖ บ้านหนองหมือด เขตเชื่อมต่อระหว่าง ต.สลกบาตร ต.แสนตอ อ.ขามวรางค์บุรี	๑	๒	อ.ขาม วรางค์บุรี	-	๖๐๐,๐๐๐	-	-	-	๖๐๐,๐๐๐
๑.๑.๔๖	ก่อสร้างถนนคอนกรีตเสริมเหล็ก หมู่ที่ ๖ เชื่อมต่อหมู่ที่ ๔ ต.หัว ถนน อ.คลองขลุง	๑	๒	แขวงทาง หลวงชนบท กำแพงเพชร	๖,๙๐๐,๐๐๐	-	-	-	-	๖,๙๐๐,๐๐๐
๑.๑.๔๗	ก่อสร้างถนน คสล.สาย กพ.ถ. ๔๑๐๐๑ บ้านโนนมะกอก หมู่ที่ ๓ ถึงบ้านหนองจอกพัฒนา หมู่ที่ ๙ ถึงบ้านหนองจอก หมู่ที่ ๔ ต. ท่ามะเขือเชื่อม ต.วังยาง อ.คลองขลุง	๑	๒	อ.คลองขลุง	๒,๐๐๐,๐๐๐	-	-	-	-	๒,๐๐๐,๐๐๐
๑.๑.๔๘	ก่อสร้างถนน คสล. บ้านหนอง จอกพัฒนา หมู่ ๙-บ้านหนองจอก หมู่ที่ ๔ ต.ท่ามะเขือ อ.คลองขลุง	๑	๒	อ.คลองขลุง	-	๒,๐๐๐,๐๐๐	-	-	-	๒,๐๐๐,๐๐๐
๑.๑.๔๙	ก่อสร้างถนน คสล. บ้านหนอง จอกหมู่ที่ ๔ ตำบลท่ามะเขือ เชื่อมตำบลวังยาง ต.ท่ามะเขือ อ. คลองขลุง	๑	๒	อ.คลองขลุง	-	-	-	๒,๐๐๐,๐๐๐	-	๒,๐๐๐,๐๐๐
๑.๑.๕๐	ก่อสร้างรางระบายน้ำคอนกรีต เสริมเหล็กพร้อมฝาบด หมู่ ๘ อ. คลองขลุง	๑	๒	อ.คลองขลุง	-	-	๒,๒๐๐,๐๐๐	-	-	๒,๒๐๐,๐๐๐
๑.๑.๕๑	ก่อสร้างถนนลาดยางสายป่าเหยียง หมู่ที่ ๑ ตำบลวังบัว อ.คลอง ขลุง-ศรีสุภณา หมู่ที่ ๑๒ ต.ทุ่ง ทราย อ.ทรายทองวัฒนา	๑	๒	อ.คลองขลุง	๒,๘๐๐,๐๐๐	-	-	-	-	๒,๘๐๐,๐๐๐
๑.๑.๕๒	ก่อสร้างถนนลาดยาง บ้านสาม แยก หมู่ที่ ๗ ตำบลวังบัว อ.คลองขลุง ถึงบ้านหนองนกชุม หมู่ที่ ๒ ต.ทุ่งทราย อ.ทรายทอง วัฒนา	๑	๒	อ.คลองขลุง	๑,๔๐๐,๐๐๐	-	-	-	-	๑,๔๐๐,๐๐๐
๑.๑.๕๓	ก่อสร้างถนนลาดยาง หมู่ที่ ๑๐ บ้านระหารทราย ต.วังบัว - หมู่ที่ ๓ บ้านโนนมะกอก ต.ท่ามะเขือ อ.คลองขลุง	๑	๒	อ.คลองขลุง	๑,๘๐๐,๐๐๐	-	-	-	-	๑,๘๐๐,๐๐๐
๑.๑.๕๔	ก่อสร้างถนน คสล.สายบ้าน หนองปรือ - หนองผักหนาม ต.คลองสมบูรณ อ.คลองขลุง	๑	๒	อ.คลองขลุง	๑,๐๕๐,๐๐๐	-	-	-	-	๑,๐๕๐,๐๐๐

บัญชีรายชุดโครงการ			หน่วย ดำเนินการ	งบประมาณดำเนินการ						
แผนงาน/โครงการ	แหล่ง งปม.	ยุทธ ศาสตร์ ชาติ		พ.ศ. ๒๕๖๑	พ.ศ. ๒๕๖๒	พ.ศ. ๒๕๖๓	พ.ศ. ๒๕๖๔	พ.ศ. ๒๕๖๕	พ.ศ. ๒๕๖๑-๒๕๖๕	
๑.๑.๕๕	ก่อสร้างถนนลาดยาง/คสล.สายหัว ยาง-หนองใหญ่ ต.คลองสมบูรณ์ อ.คลองขลุง	๑	๒	อ.คลองขลุง	๑,๒๐๐,๐๐๐	-	-	-	-	๑,๒๐๐,๐๐๐
๑.๑.๕๖	ก่อสร้างแอสฟัลติกคอนกรีต สายคลองขลุง - แสนตอ ต่อจาก ของเดิม (หมู่ที่ ๑ บ้านใหม่สุข สมบูรณ์) ต.แม่ลาด อ.คลองขลุง	๑	๒	อ.คลองขลุง	๑,๙๕๐,๐๐๐	-	-	-	-	๑,๙๕๐,๐๐๐
๑.๑.๕๗	ก่อสร้างถนนลาดยางผิวจราจร แคบซีล ขนาดกว้าง.๖ ม.ยาว ๑,๕๐๐ ม.หมู่ ๑๐บ้านหนอง ทราย ต.วังควง อ.พรานกระต่าย	๑	๒	แขวงทาง หลวงชนบท กำแพงเพชร	๓,๐๐๐,๐๐๐	-	-	-	-	๓,๐๐๐,๐๐๐
๑.๑.๕๘	ก่อสร้างถนนแอสฟัลติก ถนน พระอินทร์สถิตย์ทางไปหนอง ไม้แดง (ฝั่งทิศใต้) ทต.ไทรงาม อ.ไทรงาม	๑	๒	แขวงทาง หลวงชนบท กำแพงเพชร	๑๑,๐๐๐,๐๐๐	-	-	-	-	๑๑,๐๐๐,๐๐๐
๑.๑.๕๙	ก่อสร้างและปรับปรุงถนนพระ อินทร์สถิตย์ (ฝั่งทิศเหนือ) ทต. ไทรงาม อ.ไทรงาม	๑	๒	อ.ไทรงาม	๒,๖๑๗,๐๐๐	-	-	-	-	๒,๖๑๗,๐๐๐
๑.๑.๖๐	ก่อสร้างและปรับปรุงถนนพระ อินทร์บัญชา ทต.ไทรงาม อ.ไทร งาม	๑	๒	อ.ไทรงาม	๒,๗๙๒,๐๐๐	-	-	-	-	๒,๗๙๒,๐๐๐
๑.๑.๖๑	ก่อสร้างและปรับปรุงถนนโกวิท พิศวง ทต.ไทรงาม อ.ไทรงาม	๑	๒	อ.ไทรงาม	๕,๑๓๐,๐๐๐	-	-	-	-	๕,๑๓๐,๐๐๐
๑.๑.๖๒	ก่อสร้างถนนลาดยางบ้านศรีบุญ ส่ง ต.หนองทอง- บ้านแม่บัว ต.หนองคล้า อ.ไทรงาม	๑	๒	แขวงทาง หลวงชนบท กำแพงเพชร	-	๓,๐๐๐,๐๐๐	-	-	-	๓,๐๐๐,๐๐๐
๑.๑.๖๓	ก่อสร้างถนนลาดยางบ้านหนอง ทอง ต.หนองทอง- บ้านวังไชน ต.หนองคล้า อ.ไทรงาม	๑	๒	แขวงทาง หลวงชนบท กำแพงเพชร	-	๑๕,๕๔๐,๐๐๐	-	-	-	๑๕,๕๔๐,๐๐๐
๑.๑.๖๔	ก่อสร้างถนนคอนกรีตเสริมเหล็ก บ้านโคกเจริญ ต.หนองทอง-บ้าน สระสิงโต ต.เทพนคร อ.ไทรงาม	๑	๒	แขวงทาง หลวงชนบท กำแพงเพชร	-	๓,๓๓๐,๐๐๐	-	-	-	๓,๓๓๐,๐๐๐
๑.๑.๖๕	ก่อสร้างถนนลาดยางบ้านหนอง ทอง ต.หนองทอง- บ้านหนองหัว ควาย ต.พานทอง อ.ไทรงาม	๑	๒	แขวงทาง หลวงชนบท กำแพงเพชร	-	-	๑๐,๒๐๐,๐๐๐	-	-	๑๐,๒๐๐,๐๐๐
๑.๑.๖๖	ก่อสร้างถนนลาดยางสายบ้าน หนองทอง ต.หนองทอง- บ้านหัว ยาง ต.หนองคล้า อ.ไทรงาม	๑	๒	แขวงทาง หลวงชนบท กำแพงเพชร	-	-	-	๔,๘๐๐,๐๐๐	-	๔,๘๐๐,๐๐๐
๑.๑.๖๗	ก่อสร้างถนนคอนกรีตเสริมเหล็ก หมู่ที่ ๖ บ้านโนนสมอ ต.ลาน กระบือ อ.ลานกระบือ	๑	๒	อ.ลาน กระบือ	๕๐๐,๐๐๐	-	-	-	-	๕๐๐,๐๐๐
๑.๑.๖๘	ก่อสร้างถนนคอนกรีตเสริมเหล็ก หมู่ ๙ บ้านบึงมาลัยน้อย ต.ลานกระบือ อ.ลานกระบือ	๑	๒	อ.ลาน กระบือ	๕๐๐,๐๐๐	-	-	-	-	๕๐๐,๐๐๐
๑.๑.๖๙	ก่อสร้างถนนคอนกรีตเสริมเหล็ก หมู่ ๑๑ บ้านวังฆ้อง ต.ลาน กระบือ อ.ลานกระบือ	๑	๒	อ.ลาน กระบือ	-	๕๐๐,๐๐๐	-	-	-	๕๐๐,๐๐๐
๑.๑.๗๐	ก่อสร้างรางระบายน้ำ คสล. กม.ที่ ๓๕-๓๖ บริเวณหน้าสำนักงาน รทส.สาขาคลองลาน ต.คลองน้ำ ไหล อ.คลองลาน	๑	๒	อ.คลองลาน	๘๐๐,๐๐๐	๘๐๐,๐๐๐	-	-	-	๑,๖๐๐,๐๐๐

บัญชีรายชุดโครงการ			หน่วย ดำเนิน การ	งบประมาณดำเนินการ						
แผนงาน/โครงการ	แหล่ง งปม.	ยุทธ ศาสตร์ ชาติ		พ.ศ. ๒๕๖๑	พ.ศ. ๒๕๖๒	พ.ศ. ๒๕๖๓	พ.ศ. ๒๕๖๔	พ.ศ. ๒๕๖๕	พ.ศ. ๒๕๖๑-๒๕๖๕	
๑.๑.๗๑	ก่อสร้างผนังกันน้ำตลิ่งคลองสวน หมาก ต.โป่งน้ำร้อน อ.คลองลาน	๑	๒	อ.คลองลาน	๕,๐๐๐,๐๐๐	๕,๐๐๐,๐๐๐	-	-	-	๑๐,๐๐๐,๐๐๐
๑.๑.๗๒	ก่อสร้างถนนลาดยาง (สายบ้าน ทะเลพัฒนา-บ้านมอมนาว) หมู่ ที่ ๑๐ บ้านทะเลพัฒนา ต.คลองลานพัฒนา อ.คลองลาน	๑	๒	อ.คลองลาน	-	-	๖,๐๐๐,๐๐๐	-	-	๖,๐๐๐,๐๐๐
๑.๑.๗๓	ก่อสร้างถนนลาดยาง (สายเข้า เทพพนม) หมู่ ๑๙ บ้านมอมนะคำ ถึงหมู่ ๔ บ้านปากคลองลาน ต. คลองลานพัฒนา อ.คลองลาน	๑	๒	อ.คลองลาน	-	-	๑๐,๐๐๐,๐๐๐	-	-	๑๐,๐๐๐,๐๐๐
๑.๑.๗๔	ก่อสร้างถนนลาดยาง หมู่ที่ ๒ บ้านมอเจริญ เชื่อมหมู่ที่ ๑๔ ตำบลโพธิ์ทอง ต.หินดาด อ.ปางศิลาทอง	๑	๒	แขวงทาง หลวงชนบท กำแพงเพชร	๔,๒๑๘,๐๐๐	-	-	-	-	๔,๒๑๘,๐๐๐
๑.๑.๗๕	ก่อสร้างถนนลาดยาง หมู่ที่ ๔ บ้านเขาน้ำอุ่น เชื่อมบ้านโชคชัย ตำบลคลองลานพัฒนา ต.หินดาด อ.ปางศิลาทอง	๑	๒	แขวงทาง หลวงชนบท กำแพงเพชร	๓,๗๐๐,๐๐๐	-	-	-	-	๓,๗๐๐,๐๐๐
๑.๑.๗๖	ก่อสร้างถนนลาดยาง หมู่ที่ ๕ บ้านใหม่เชียงราย เชื่อมตำบล โพธิ์ทอง ต.หินดาด อ.ปางศิลาทอง	๑	๒	แขวงทาง หลวงชนบท กำแพงเพชร	๙,๐๖๕,๐๐๐	-	-	-	-	๙,๐๖๕,๐๐๐
๑.๑.๗๗	ก่อสร้างถนนลาดยาง หมู่ที่ ๖ บ้านหนองหิน เชื่อมหมู่ที่ ๑๓ บ้านนาใหม่ ตำบลโพธิ์ทอง ต.หินดาด อ.ปางศิลาทอง	๑	๒	แขวงทาง หลวงชนบท กำแพงเพชร	๑๐,๕๖๕,๐๐๐	-	-	-	-	๑๐,๕๖๕,๐๐๐
๑.๑.๗๘	ก่อสร้างถนนลาดยาง หมู่ที่ ๑๐ บ้านจอมทองพัฒนา เชื่อม หมู่ที่ ๑๓ บ้านนาใหม่ ต.โพธิ์ทอง ต.หินดาด อ.ปางศิลาทอง	๑	๒	แขวงทาง หลวงชนบท กำแพงเพชร	๑๓,๓๐๐,๐๐๐	-	-	-	-	๑๓,๓๐๐,๐๐๐
๑.๑.๗๙	ก่อสร้างถนนลาดยาง หมู่ ๑๐ บ้านจอมทองพัฒนา เชื่อม หมู่ที่ ๗ เชื่อมบ้านวังน้ำพัฒนา ต.ปางมะค่า ต.หินดาด อ.ปาง ศิลาทอง	๑	๒	แขวงทาง หลวงชนบท กำแพงเพชร	๗,๗๗๐,๐๐๐	-	-	-	-	๗,๗๗๐,๐๐๐
๑.๑.๘๐	ก่อสร้างถนนลาดยาง หมู่ที่ ๑๑ บ้านปางมะนาว เชื่อม หมู่ที่ ๑๓ บ้านคลองปลาร้า กลุ่มเพชรน้ำผึ้ง ต.คลองลานพัฒนา ต.หินดาด อ. ปางศิลาทอง	๑	๒	แขวงทาง หลวงชนบท กำแพงเพชร	๘,๒๘๘,๐๐๐	-	-	-	-	๘,๒๘๘,๐๐๐
๑.๑.๘๑	ก่อสร้างถนนลาดยาง หมู่ที่ ๑๒ บ้านคลองมะนาว เชื่อมบ้านวัง น้ำพัฒนา ต.ปางมะค่า ต.หินดาด อ.ปางศิลาทอง	๑	๒	แขวงทาง หลวงชนบท กำแพงเพชร	๓,๓๓๐,๐๐๐	-	-	-	-	๓,๓๓๐,๐๐๐
๑.๑.๘๒	ก่อสร้างถนนลาดยาง หมู่ที่ ๑๓ เชื่อม หมู่ที่ ๑๒ เชื่อมหมู่ที่ ๑๐ บ้านวังน้ำพัฒนา ต.ปางมะค่า ต. หินดาด อ.ปางศิลาทอง	๑	๒	แขวงทาง หลวงชนบท กำแพงเพชร	๑๔,๘๐๐,๐๐๐	-	-	-	-	๑๔,๘๐๐,๐๐๐

บัญชีรายชุดโครงการ			หน่วย ดำเนินการ	งบประมาณดำเนินการ						
แผนงาน/โครงการ	แหล่ง งปม.	ยุทธ ศาสตร์ ชาติ		พ.ศ. ๒๕๖๑	พ.ศ. ๒๕๖๒	พ.ศ. ๒๕๖๓	พ.ศ. ๒๕๖๔	พ.ศ. ๒๕๖๕	พ.ศ. ๒๕๖๑-๒๕๖๕	
๑.๑.๘๓	ก่อสร้างถนนคอนกรีตเสริมเหล็ก บ้านเล็กในป่าใหญ่ ต.ปางตาไว อ.ปางศิลาทอง	๑	๒	แนวทาง หลวงชนบท กำแพงเพชร	๑,๔๐๐,๐๐๐	-	-	-	-	๑,๔๐๐,๐๐๐
๑.๑.๘๔	ก่อสร้างถนนคอนกรีตเสริมเหล็ก เพื่อส่งเสริมการท่องเที่ยว ต.ปางตาไว อ.ปางศิลาทอง	๑	๒	แนวทาง หลวงชนบท กำแพงเพชร	๒,๐๐๐,๐๐๐	-	-	-	-	๒,๐๐๐,๐๐๐
๑.๑.๘๕	ก่อสร้างถนนคอนกรีตเสริมเหล็ก สายบ้านเล็กในป่าใหญ่ เชื่อม โครงการฝายปางตาไว ต.ปาง ตาไว อ.ปางศิลาทอง	๑	๒	แนวทาง หลวงชนบท กำแพงเพชร	๗,๘๐๐,๐๐๐	-	-	-	-	๗,๘๐๐,๐๐๐
๑.๑.๘๖	ก่อสร้างถนนลาดยางชนิดผิวเรียบ Cape Seal ถนนสาย กพ.ถนน ๑๙-๐๐๔ บ.คอปโล้ง-บ.กระ บวยทองเหนือ ม.๕ ต.ระหาน เชื่อม ม.๖ ต.เทพนิมิต อ.บึง สามัคคี	๑	๒	แนวทาง หลวงชนบท กำแพงเพชร	๖,๐๐๐,๐๐๐	-	-	-	-	๖,๐๐๐,๐๐๐
๑.๑.๘๗	ก่อสร้างถนน คสล.สายจากข้าว หมูที่ ๑๒ บ้านบึงบ้านพัฒนา ต.บึงสามัคคี อ.บึงสามัคคี	๑	๒	อ.บึงสามัคคี	๑,๕๕๐,๐๐๐	-	-	-	-	๑,๕๕๐,๐๐๐
๑.๑.๘๘	ก่อสร้างถนน คสล.สายบ้านโค้ง เจริญ หมูที่ ๑๐ บ้านมาบมะตั้น หมูที่ ๖ ต.บึงสามัคคี อ.บึงสาม ัคคี	๑	๒	อ.บึงสามัคคี	๔,๙๒๐,๐๐๐	-	-	-	-	๔,๙๒๐,๐๐๐
๑.๑.๘๙	ก่อสร้างถนน คสล.สายตรอกยาว หมูที่ ๑๒ บ้านบึงบ้านพัฒนา ต.บึงสามัคคี อ.บึงสามัคคี	๑	๒	อ.บึงสามัคคี	๓,๐๖๒,๕๐๐	-	-	-	-	๓,๐๖๒,๕๐๐
๑.๑.๙๐	ก่อสร้างถนนดินลูกรังสายบ้านอู่ ตะเภา หมูที่ ๘ - บ้านศรีจันทร์ โรง หมูที่ ๙ ต.บึงสามัคคี อ.บึงสามัคคี	๑	๒	อ.บึงสามัคคี	๒,๗๗๐,๐๐๐	-	-	-	-	๒,๗๗๐,๐๐๐
๑.๑.๙๑	ก่อสร้างถนน ลาดยางผิวจราจร แบบแอสฟัลต์ หมูที่ ๘ ถึง หมู ๗ ต.วังชะโอน อ.บึงสามัคคี	๑	๒	แนวทาง หลวงชนบท กำแพงเพชร	๒,๐๐๐,๐๐๐	๒,๐๐๐,๐๐๐	๒,๐๐๐,๐๐๐	๒,๐๐๐,๐๐๐	-	๘,๐๐๐,๐๐๐
๑.๑.๙๒	ก่อสร้างถนน ลาดยางผิวจราจร แบบแอสฟัลต์ หมูที่ ๙ ถึง หมู ๘ อ.บึงสามัคคี	๑	๒	แนวทาง หลวงชนบท กำแพงเพชร	๒,๐๐๐,๐๐๐	๒,๐๐๐,๐๐๐	๒,๐๐๐,๐๐๐	๒,๐๐๐,๐๐๐	-	๘,๐๐๐,๐๐๐
๑.๑.๙๓	ก่อสร้างถนนคอนกรีต จากสำนัก สงฆ์วัดป่าภวนาเทพนิมิต ม.๗ ต. เทพนิมิต ถึงโรงเรียนระหานวิทยา ตระหาน อ.บึงสามัคคี	๑	๒	อ.บึงสามัคคี	๗,๑๐๒,๐๐๐	-	-	-	-	๗,๑๐๒,๐๐๐
๑.๑.๙๔	ขยายถนนลูกรังสาย หมู ๙ ถึง ท้ายบ้าน ต.บึงสามัคคี อ.บึงสาม ัคคี	๑	๒	อ.บึงสามัคคี	๖๕๐,๐๐๐	-	-	-	-	๖๕๐,๐๐๐
๑.๑.๙๕	ก่อสร้างถนน คสล.หมูที่ ๑ ตำบล ระหาน สายทุ่งหมูดัดถึง เชื่อม ถนนไปบายชายเคือง ต.วังชะโอน อ.บึงสามัคคี	๑	๒	อ.บึงสามัคคี	๑,๔๘๐,๐๐๐	-	-	-	-	๑,๔๘๐,๐๐๐
๑.๑.๙๖	ก่อสร้างถนน คสล.หมูที่ ๒ - เชื่อมหมูที่ ๓ (สายกลางบ้าน) ต.ระหาน อ.บึงสามัคคี	๑	๒	แนวทาง หลวงชนบท กำแพงเพชร	๑๑,๒๕๐,๐๐๐	-	-	-	-	๑๑,๒๕๐,๐๐๐

บัญชีรายชุดโครงการ			หน่วย ดำเนินการ	งบประมาณดำเนินการ						
แผนงาน/โครงการ	แหล่ง งปม.	ยุทธ ศาสตร์ ชาติ		พ.ศ. ๒๕๖๑	พ.ศ. ๒๕๖๒	พ.ศ. ๒๕๖๓	พ.ศ. ๒๕๖๔	พ.ศ. ๒๕๖๕	พ.ศ. ๒๕๖๑-๒๕๖๕	
๑.๑.๙๗	ก่อสร้างถนน คสล.หมู่ที่ ๓ สาย เลียบบคลองทุ่งสนุ่น-เชื่อมโรงผลิต ปุ๋ยชุมชน ม.๓ ต.ระหาน อ.บึง สามัคคี	๑	๒	อ.บึงสามัคคี	๑,๖๖๐,๐๐๐	-	-	-	-	๑,๖๖๐,๐๐๐
๑.๑.๙๘	ก่อสร้างถนน คสล.หมู่ที่ ๗ สาย ม.๗ ถึงเชื่อมอ่างเก็บน้ำยางโพน ต.ระหาน อ.บึงสามัคคี	๑	๒	อ.บึงสามัคคี	-	-	๓,๓๒๐,๐๐๐	-	-	๓,๓๒๐,๐๐๐
๑.๑.๙๙	ก่อสร้างถนนคสล.หมู่ที่ ๘ สาย ข้างประปา หมู่ ๘ เชื่อม ทต.ระ หาน ต.ระหาน อ.บึงสามัคคี	๑	๒	อ.บึงสามัคคี	-	-	๓,๕๐๐,๐๐๐	-	-	๓,๕๐๐,๐๐๐
๑.๑.๑๐๐	ก่อสร้างถนน คสล.หมู่ที่ ๙ สาย บ้านนายโพน แกนกลีการ์ณ - เชื่อมถนนเลียบบอ่างเก็บน้ำคลอง ม่วง ต.ระหาน อ.บึงสามัคคี	๑	๒	อ.บึงสามัคคี	-	-	-	๒,๘๔๐,๐๐๐	-	๒,๘๔๐,๐๐๐
๑.๑.๑๐๑	ก่อสร้างถนน คสล.หมู่ ๑๐ ถึง เชื่อม หมู่ ๒ ต.ระหาน อ.บึงสา มัคคี	๑	๒	อ.บึงสามัคคี	-	-	-	๒,๔๐๐,๐๐๐	-	๒,๔๐๐,๐๐๐
๑.๑.๑๐๒	ก่อสร้างถนน ลาดยาง หมู่ที่ ๓ เชื่อมต่อกจากสี่แยกมอเสียดู หมู่ ๓-หมู่ที่ ๔ ต.ลานดอกไม้ตก อ.โกสัมพีนคร	๑	๒	อ.โกสัมพีนคร	๒,๐๐๐,๐๐๐	-	-	-	-	๒,๐๐๐,๐๐๐
๑.๑.๑๐๓	ก่อสร้างยกระดับถนน ลาดยาง/ คสล.สายริมแม่น้ำปิง จากหมู่ที่ ๑ บ้านท่าคุณ ถึงหมู่ที่ ๗ บ้านหนอง วัวดำ ต.โกสัมพีนคร	๑	๒	อ.โกสัมพีนคร	๓,๐๐๐,๐๐๐	-	-	-	-	๓,๐๐๐,๐๐๐
๑.๑.๑๐๔	ก่อสร้างถนน ลาดยาง/คสล. ภายในหมู่บ้าน หมู่ที่ ๑ บ้านท่า คุณ ต.โกสัมพีนคร	๑	๒	อ.โกสัมพีนคร	๕๐๐,๐๐๐	-	-	-	-	๕๐๐,๐๐๐
๑.๑.๑๐๕	ก่อสร้างถนนลูกรังภายในหมู่บ้าน หมู่ ๑ บ้านท่าคุณ ต.โกสัมพีนคร	๑	๒	อ.โกสัมพีนคร	๕๐๐,๐๐๐	-	-	-	-	๕๐๐,๐๐๐
๑.๑.๑๐๖	ก่อสร้างถนน ลาดยาง หมู่ที่ ๔ เชื่อมต่อ หมู่ ๘ ต.โกสัมพีนคร	๑	๒	อ.โกสัมพีนคร	๑,๐๐๐,๐๐๐	-	-	-	-	๑,๐๐๐,๐๐๐
๑.๑.๑๐๗	ก่อสร้างถนน ลาดยางสายริมน้ำ หมู่ที่ ๑๑ จากบ้านหนองตาอิฐ ถึงบ้านท่าคุณ ต.โกสัมพีนคร	๑	๒	อ.โกสัมพีนคร	๒,๐๐๐,๐๐๐	-	-	-	-	๒,๐๐๐,๐๐๐
๑.๑.๑๐๘	ก่อสร้างถนน ลาดยาง/คสล. ภายในหมู่บ้าน หมู่ที่ ๑๓ ต.โกสัมพีนคร	๑	๒	อ.โกสัมพีนคร	-	๕,๐๐๐,๐๐๐	-	-	-	๕,๐๐๐,๐๐๐
๑.๑.๑๐๙	งานบูรณะผิวทางแอสฟัลต์ ต.ท่า มะเขือ อ.คลองขลุง	๑	๒	แขวงทาง หลวง กำแพงเพชร	-	-	-	๑๐,๐๐๐,๐๐๐	-	๑๐,๐๐๐,๐๐๐
๑.๑.๑๑๐	ยกระดับมาตรฐานและเพิ่ม ประสิทธิภาพทางหลวง ต.สลก บาตร อ.ขาณุวรลักษบุรี	๑	๒	แขวงทาง หลวง กำแพงเพชร	-	-	-	๒๕,๐๐๐,๐๐๐	-	๒๕,๐๐๐,๐๐๐
๑.๑.๑๑๑	โครงการติดตั้งป้าย Your Speed ต.โกสัมพีนคร	๑	๒	แขวงทาง หลวง กำแพงเพชร	-	-	-	๒,๐๐๐,๐๐๐	-	๒,๐๐๐,๐๐๐
๑.๑.๑๑๒	โครงการติดตั้งป้าย Your Speed ต.คลองขลุง อ.คลองขลุง	๑	๒	แขวงทาง หลวง กำแพงเพชร	-	-	-	๒,๐๐๐,๐๐๐	-	๒,๐๐๐,๐๐๐

บัญชีรายชุดโครงการ			หน่วย ดำเนินการ	งบประมาณดำเนินการ					
แผนงาน/โครงการ	แหล่ง งปม.	ยุทธ ศาสตร์ ชาติ		พ.ศ. ๒๕๖๑	พ.ศ. ๒๕๖๒	พ.ศ. ๒๕๖๓	พ.ศ. ๒๕๖๔	พ.ศ. ๒๕๖๕	พ.ศ. ๒๕๖๑-๒๕๖๕
๑.๑.๑๑๓ โครงการติดตั้งป้าย Your Speed ต.หนองคล้า อ.โพนางาม	๑	๒	แขวงทางหลวง กำแพงเพชร	-	-	-	๒,๐๐๐,๐๐๐	-	๒,๐๐๐,๐๐๐
๑.๑.๑๑๔ โครงการติดตั้งไฟฟ้าแสงสว่าง ต.ในเมือง อ.เมืองกำแพงเพชร	๑	๒	แขวงทางหลวง กำแพงเพชร	-	-	-	๓,๘๘๒,๐๐๐	-	๓,๘๘๒,๐๐๐
๑.๑.๑๑๕ โครงการติดตั้งไฟฟ้าแสงสว่าง อ.เมืองกำแพงเพชร	๑	๒	แขวงทางหลวง กำแพงเพชร	-	-	-	๕,๘๖๓,๐๐๐	-	๕,๘๖๓,๐๐๐
๑.๑.๑๑๖ ก่อสร้างถนนลาดยางผิวจราจร แอสฟัลติกคอนกรีต สายวัด ทรัพย์สินมิตร ถึง เขตตำบล อ่างทอง หมู่ที่ ๙ บ้านโนนโก ตำบลไตรรงค์ อำเภอเมือง กำแพงเพชร	๑	๒	อ.เมือง กำแพงเพชร	-	-	-	๓,๑๐๐,๐๐๐	-	๓,๑๐๐,๐๐๐
๑.๑.๑๑๗ โครงการก่อสร้างท่อลอดเหล็กมคอนกรีตเสริมเหล็ก คลองส่งน้ำ บ้านดินตง - บ้านคลองสินवल (สายนาผู้พัน) หมู่ที่ ๗ บ้านคลองสินवलเหนือ ตำบลอัมรงค์ อำเภอเมืองกำแพงเพชร	๑	๒	อ.เมือง กำแพงเพชร	-	-	-	๔๙๕,๐๐๐	-	๔๙๕,๐๐๐
๑.๑.๑๑๘ โครงการเสริมผิวลูกรัง ขอย หมอนสอง บ้านหนองใหญ่ หมู่ที่ ๙ ตำบลอ่างทอง อำเภอเมือง กำแพงเพชร	๑	๒	อ.เมือง กำแพงเพชร	-	-	-	๕๐๐,๐๐๐	-	๕๐๐,๐๐๐
๑.๑.๑๑๙ โครงการก่อสร้างถนนลูกรังบดอัดแน่น (สายหนองกระทุ่ม) ตำบลลานดอกไม้ อำเภอเมือง กำแพงเพชร	๑	๒	อ.เมือง กำแพงเพชร	-	-	-	๔๙๕,๐๐๐	-	๔๙๕,๐๐๐
๑.๑.๑๒๐ โครงการก่อสร้างถนนคอนกรีตเสริมเหล็ก รหัสสายทาง กพ.ถ. ๓๕-๐๐๑ (บ้านดงตาจันทร์- บ้านบ่อเจริญ ตำบลไตรรงค์ ช่างสายหมู่ที่ ๕ บ้านบ่อเจริญ - หมู่ที่ ๖ บ้านทรัพย์สินพูล อ.เมือง กำแพงเพชร	๑	๒	อ.เมือง กำแพงเพชร	-	-	-	๕๐๐,๐๐๐	-	๕๐๐,๐๐๐
๑.๑.๑๒๑ โครงการก่อสร้างถนนคอนกรีตเสริมเหล็ก หมู่ที่ ๕ บ้านบ่อเจริญ (สายบ้านนายสำเภา ฉาวบุตร) ตำบลไตรรงค์ อ.เมือง กำแพงเพชร	๑	๒	อ.เมือง กำแพงเพชร	-	-	-	๔๙๘,๐๐๐	-	๔๙๘,๐๐๐
๑.๑.๑๒๒ โครงการก่อสร้างถนนลาดยาง หมู่ที่ ๗ บ้านคลองวน ตำบลยางสูง อ.ขาณุวรลักษบุรี	๑	๒	อ.ขาณุวรลักษบุรี	-	-	-	๒,๐๐๐,๐๐๐	-	๒,๐๐๐,๐๐๐
๑.๑.๑๒๓ โครงการก่อสร้างถนนคอนกรีตเสริมเหล็ก จากบ้านนายสนอง พินชนะ ถึงหมู่ที่ ๙ บ้านวังน้ำพุ ตำบลโค้งไผ่ อ.ขาณุวรลักษบุรี	๑	๒	อ.ขาณุวรลักษบุรี	-	-	-	๒,๐๐๐,๐๐๐	-	๒,๐๐๐,๐๐๐
๑.๑.๑๒๔ ก่อสร้างถนนลาดยาง หมู่ที่ ๒ (สายบ้านโป่งแต้) ตำบลปางมะค่า อำเภอขาณุวรลักษบุรี จังหวัดกำแพงเพชร เชื่อมถึง บ้านคลองม่วง ตำบลวังชัน อำเภอแม่วงก์ จังหวัดนครสวรรค์	๑	๒	อ.ขาณุวรลักษบุรี	-	-	-	๒,๐๐๐,๐๐๐	-	๒,๐๐๐,๐๐๐

บัญชีรายชุดโครงการ			หน่วย ดำเนินการ	งบประมาณดำเนินการ					
แผนงาน/โครงการ	แหล่ง งปม.	ยุทธ ศาสตร์ ชาติ		พ.ศ. ๒๕๖๑	พ.ศ. ๒๕๖๒	พ.ศ. ๒๕๖๓	พ.ศ. ๒๕๖๔	พ.ศ. ๒๕๖๕	พ.ศ. ๒๕๖๑-๒๕๖๕
๑.๑.๑๒๕ ก่อสร้างถนนคอนกรีตเสริมเหล็ก สาย บ้านนายวิรัตน์ อัมมัน ถึง บ้านนางสำรยรมโพธิ์ (บริเวณ หมู่ที่ ๓ บ้านช่องลม)ตำบลวัง ชะพลู อำเภอชาวนวลักษณ์บุรี	๑	๒	อ.ชาวนวล ักษณ์บุรี	-	-	-	๔๘๔,๐๐๐	-	๔๘๔,๐๐๐
๑.๑.๑๒๖ ก่อสร้างถนนคอนกรีตเสริมเหล็ก สายบ้านนายสังข์ทอง ภูมิพระยา ถึงบ้านนายทองสุข ภูมมาลา (บริเวณหมู่ที่ ๔ บ้านหนอง กระทุ่ม) ตำบลวังชะพลู อำเภอ ชาวนวลักษณ์บุรี	๑	๒	อ.ชาวนวล ักษณ์บุรี	-	-	-	๔๘๗,๐๐๐	-	๔๘๗,๐๐๐
๑.๑.๑๒๗ ก่อสร้างถนนคอนกรีตเสริมเหล็ก หมู่ที่ ๑ (สายบ้านศรีไพศาล เชื่อมถึง ตำบลวังน้ำขาว จังหวัด นครสวรรค์) ต.ปางมะค่า อ.ชาวนวลักษณ์บุรี	๑	๒	อ.ชาวนวล ักษณ์บุรี	-	-	-	๒,๐๐๐,๐๐๐	-	๒,๐๐๐,๐๐๐
๑.๑.๑๒๘ ก่อสร้างถนนลาดยาง หมู่ที่ ๘ (สายหนองแสง เชื่อมถึง หนอง ชุมแสง ต.วังชะพลู อ.ชาวนวล ักษณ์บุรี จ.กำแพงเพชร)	๑	๒	อ.ชาวนวล ักษณ์บุรี	-	-	-	๒,๐๐๐,๐๐๐	-	๒,๐๐๐,๐๐๐
๑.๑.๑๒๙ ก่อสร้างถนนคอนกรีตเสริมเหล็ก กลุ่มบ้านดงต้ายน้อย หมู่ที่ ๗ จุด เริ่มจากประปาหมู่ที่ ๗ - บ้าน นายสำลี ขุนพิลึก หมู่ที่ ๗ บ้าน ดอนขวาง ตำบลเกาะตาล อำเภอ ชาวนวลักษณ์บุรี	๑	๒	อ.ชาวนวล ักษณ์บุรี	-	-	-	๑,๐๐๐,๐๐๐	-	๑,๐๐๐,๐๐๐
๑.๑.๑๓๐ โครงการก่อสร้างถนนคอนกรีต เสริมเหล็กสายห้วยดง หมู่ที่ ๗ ตำบลแสนตอ อ.ชาวนวลักษณ์บุรี	๑	๒	อ.ชาวนวล ักษณ์บุรี	-	-	-	๕,๐๐๐,๐๐๐	-	๕,๐๐๐,๐๐๐
๑.๑.๑๓๑ ซ่อมสร้างผิวทางแอสฟัลติกคอนกรีต รหัสทางหลวงท้องถิ่น กพ.ถ ๕๐-๐๐๖ บ้านศรีไพศาล - คลอง เจริญ หมู่ที่ ๑๐ ตำบลบ่อถ้ำ อำเภอชาวนวลักษณ์บุรี	๑	๒	อ.ชาวนวล ักษณ์บุรี	-	-	-	๕,๖๘๖,๐๐๐	-	๕,๖๘๖,๐๐๐
๑.๑.๑๓๒ ก่อสร้างถนนคอนกรีตเสริมเหล็ก สายเรียบคลองอ้ายเจ็ก หมู่ที่ ๗ ตำบลแสนตอ อ.ชาวนวลักษณ์บุรี	๑	๒	อ.ชาวนวล ักษณ์บุรี	-	-	-	๒,๕๖๐,๐๐๐	-	๒,๕๖๐,๐๐๐
๑.๑.๑๓๓ โครงการซ่อมสร้างถนนลาดยาง หมู่ที่ ๓ บ้านกล้วย ตำบลยางสูง อ.ชาวนวลักษณ์บุรี	๑	๒	อ.ชาวนวล ักษณ์บุรี	-	-	-	๗๕๐,๐๐๐	-	๗๕๐,๐๐๐
๑.๑.๑๓๔ โครงการก่อสร้างถนนคอนกรีต เสริมเหล็กจากทางเข้า หมู่ที่ ๖ บ้านโพธิ์ศรี ตำบลโคกไผ่ อ.ชาวน วลักษณ์บุรี	๑	๒	อ.ชาวนวล ักษณ์บุรี	-	-	-	๒,๐๐๐,๐๐๐	-	๒,๐๐๐,๐๐๐
๑.๑.๑๓๕ ก่อสร้างถนนคอนกรีตเสริมเหล็ก สายทางหมู่ที่ ๕ ตำบลถ้ำ กระต่ายทอง เชื่อมหมู่ที่ ๑๑ เทศบาลตำบลพรานกระต่าย จังหวัดกำแพงเพชร หมู่ที่ ๕ บ้าน หนองดุก ตำบลถ้ำกระต่ายทอง อำเภอพรานกระต่าย จังหวัด กำแพงเพชร	๑	๒	อ.พราน กระต่าย	-	-	-	๓,๒๔๗,๐๐๐	-	๓,๒๔๗,๐๐๐

บัญชีรายชุดโครงการ			หน่วย ดำเนินการ	งบประมาณดำเนินการ						
แผนงาน/โครงการ	แหล่ง งปม.	ยุทธ ศาสตร์ ชาติ		พ.ศ. ๒๕๖๑	พ.ศ. ๒๕๖๒	พ.ศ. ๒๕๖๓	พ.ศ. ๒๕๖๔	พ.ศ. ๒๕๖๕	พ.ศ. ๒๕๖๑-๒๕๖๕	
๑.๑.๑๓๖	โครงการก่อสร้างถนนคอนกรีตเสริมเหล็ก (สายพากทุ่ง ๒ กพ.ถ ๓๑-๐๐๙) หมู่ที่ ๑ บ้านนาป่าแดง ต.คุยบ้านโอง อ.พรานกระต่าย	๑	๒	อ.พรานกระต่าย	-	-	-	๑,๙๘๖,๐๐๐	-	๑,๙๘๖,๐๐๐
๑.๑.๑๓๗	ก่อสร้างถนนคอนกรีตเสริมเหล็กสายบ้านเนินสำราญ - บ้านถ้ำสะเดา - ตำบลประจักษ์สุนันต์ หมู่ที่ ๙ บ้านถ้ำสะเดา ตำบลไทรงาม	๑	๒	อ.ไทรงาม	-	-	-	๑,๙๙๙,๐๐๐	-	๑,๙๙๙,๐๐๐
๑.๑.๑๓๘	ก่อสร้างถนนคอนกรีต รหีสายทองถิ่น - สายเข้าบ้านหนองคล้า แยกจากถนนทางหลวงแผ่นดินสายกำแพง - พิจิตร	๑	๒	อ.ไทรงาม	-	-	-	๔,๑๗๘,๐๐๐	-	๔,๑๗๘,๐๐๐
๑.๑.๑๓๙	ก่อสร้างถนนคอนกรีตเสริมเหล็กสายหลังบ้าน หมู่ที่ ๙ บ้านสมบูรณ์พัฒนา ต.หนองทอง อ.ไทรงาม	๑	๒	อ.ไทรงาม	-	-	-	๓๒๐,๐๐๐	-	๓๒๐,๐๐๐
๑.๑.๑๔๐	โครงการก่อสร้างถนนลูกรังตัดคันคลองท้องน้ำ หมู่ที่ ๒ ตำบลลานกระบือ อำเภอลานกระบือ	๑	๒	อ.ลานกระบือ	-	-	-	๕๐๐,๐๐๐	-	๕๐๐,๐๐๐
๑.๑.๑๔๑	โครงการก่อสร้างถนนลูกรังตัดรอบสระสาธารณะ หมู่ที่ ๓ ตำบลลานกระบือ อำเภอลานกระบือ	๑	๒	อ.ลานกระบือ	-	-	-	๕๐๐,๐๐๐	-	๕๐๐,๐๐๐
๑.๑.๑๔๒	โครงการก่อสร้างถนนลูกรังตัด หมู่ที่ ๗ ตำบลลานกระบือ อำเภอลานกระบือ	๑	๒	อ.ลานกระบือ	-	-	-	๕๐๐,๐๐๐	-	๕๐๐,๐๐๐
๑.๑.๑๔๓	โครงการปรับปรุงซ่อมสร้างถนนลาดยางผิวแอสฟัลติกคอนกรีตโดยวิธี Pavement In Plane Recycling หมู่ที่ ๓ ตำบลลานกระบือ อำเภอลานกระบือ	๑	๒	อ.ลานกระบือ	-	-	-	๒,๒๗๒,๐๐๐	-	๒,๒๗๒,๐๐๐
๑.๑.๑๔๔	โครงการปรับปรุงซ่อมสร้างถนนคอนกรีตเสริมเหล็กเป็นแอสฟัลติกคอนกรีต หมู่ที่ ๔ ตำบลลานกระบือ อำเภอลานกระบือ	๑	๒	อ.ลานกระบือ	-	-	-	๑,๔๐๐,๐๐๐	-	๑,๔๐๐,๐๐๐
๑.๑.๑๔๕	โครงการก่อสร้างถนนลาดยางสายหมู่ที่ ๑๗, หมู่ที่ ๒๓ หมู่ที่ ๘ และหมู่ที่ ๑๖ ตำบลโกสัมพีนคร หมู่ที่ ๕ ตำบลเพชรชมพู	๑	๒	อ.โกสัมพีนคร	-	-	-	๒,๐๐๐,๐๐๐	-	๒,๐๐๐,๐๐๐
๑.๑.๑๔๖	โครงการก่อสร้างลาดยาง หมู่ที่ ๑๕ ตำบลโกสัมพีนคร อำเภอโกสัมพีนคร จังหวัดกำแพงเพชร เชื่อมหมู่ที่ ๖ ตำบลนาบ่อคำ อำเภอเมือง จังหวัดกำแพงเพชร	๑	๒	อ.โกสัมพีนคร	-	-	-	๓,๐๐๐,๐๐๐	-	๓,๐๐๐,๐๐๐
๑.๑.๑๔๗	ก่อสร้างถนนลาดยางสายไผ่งาม - หนองไทร หมู่ที่ ๘ ตำบลวังชะโอน อ.บึงสามัคคี	๑	๒	อ.บึงสามัคคี	-	-	-	๒,๕๐๐,๐๐๐	-	๒,๕๐๐,๐๐๐
๑.๑.๑๔๘	ก่อสร้างถนนลาดยางสายไผ่งาม - วังผึ้ง หมู่ที่ ๘ ตำบลวังชะโอน อ.บึงสามัคคี	๑	๒	อ.บึงสามัคคี	-	-	-	๕,๐๐๐,๐๐๐	-	๕,๐๐๐,๐๐๐

บัญชีรายชุดโครงการ			หน่วย ดำเนินการ	งบประมาณดำเนินการ						
แผนงาน/โครงการ	แหล่ง งปม.	ยุทธ ศาสตร์ ชาติ		พ.ศ. ๒๕๖๑	พ.ศ. ๒๕๖๒	พ.ศ. ๒๕๖๓	พ.ศ. ๒๕๖๔	พ.ศ. ๒๕๖๕	พ.ศ. ๒๕๖๑-๒๕๖๕	
๑.๑.๑๔๙	โครงการซ่อมสร้างถนนลาดยาง ผิวจราจรแอสฟัลติกคอนกรีต (โดยวิธี Pavement In-Place Recycling) สายวังผึ้ง หมู่ที่ ๙ ต.วังชะโอน อ.บึงสามัคคี	๑	๒	อ.บึงสามัคคี	-	-	-	๑,๔๘๐,๐๐๐	-	๑,๔๘๐,๐๐๐
๑.๑.๑๕๐	โครงการซ่อมสร้างผิวทาง แอส ฟัลติกคอนกรีต (โดยวิธี PAVEMENT IN-PLACE RECYCLING)สายทาง กพ.ถ. ๑๙-๐๐๓ ระบายทองใต้-วัง ขอน ต.ระหาน อ.บึงสามัคคี จ.กำแพงเพชร	๑	๒	อ.บึงสามัคคี	-	-	-	๒,๕๙๕,๐๐๐	-	๒,๕๙๕,๐๐๐
๑.๑.๑๕๑	ซ่อมสร้างผิวทางพาราแอสฟัลติ กคอนกรีต (โดยวิธี Pavement In - Place Recycling) หมู่ที่ ๑ ต.เทพนิมิต เชื่อมหมู่ที่ ๖ ต.ยาง สูง อ.บึงสามัคคี	๑	๒	อ.บึงสามัคคี	-	-	-	๑,๙๓๙,๐๐๐	-	๑,๙๓๙,๐๐๐
๑.๑.๑๕๒	โครงการก่อสร้างถนนคอนกรีต เสริมเหล็กสายเข้าประตูน้ำ บ้าน เขาน้ำอุ่น หมู่ที่ ๔ ต.หินดาด อ.ปางศิลาทอง	๑	๒	อ.ปางศิลา ทอง	-	-	-	๕๐๐,๐๐๐	-	๕๐๐,๐๐๐
๑.๑.๑๕๓	ถนนคอนกรีตเสริมเหล็กสายมอ ประตู หมู่ที่ ๒ บ้านมอเจริญต. หินดาด อ.ปางศิลาทอง	๑	๒	อ.ปางศิลา ทอง	-	-	-	๕๐๐,๐๐๐	-	๕๐๐,๐๐๐
๑.๑.๑๕๔	ถนนลูกรังบดอัดสายเรียงกะพง- จอมทอง หมู่ที่ ๓ ตำบลหินดาด อำเภอปางศิลาทอง	๑	๒	อ.ปางศิลา ทอง	-	-	-	๕๐๐,๐๐๐	-	๕๐๐,๐๐๐
๑.๑.๑๕๕	ก่อสร้างถนนปูนดินผิวจราจร ลูกรัง หมู่ที่ ๙ ตำบลโพธิ์ทอง อำเภอปางศิลาทอง	๑	๒	อ.ปางศิลา ทอง	-	-	-	๕๐๐,๐๐๐	-	๕๐๐,๐๐๐
๑.๑.๑๕๖	ก่อสร้างถนนปูนดินผิวจราจร ลูกรัง หมู่ที่ ๑๒ ตำบลโพธิ์ทอง อำเภอปางศิลาทอง	๑	๒	อ.ปางศิลา ทอง	-	-	-	๕๐๐,๐๐๐	-	๕๐๐,๐๐๐
๑.๑.๑๕๗	ก่อสร้างถนนปูนดินผิวจราจร ลูกรัง หมู่ที่ ๓ ตำบลโพธิ์ทอง อำเภอปางศิลาทอง	๑	๒	อ.ปางศิลา ทอง	-	-	-	๕๐๐,๐๐๐	-	๕๐๐,๐๐๐
๑.๑.๑๕๘	ถนนคอนกรีตสายหนองหิน- คลองขลุ่ย หมู่ที่ ๖ ตำบลหินดาด อำเภอปางศิลาทอง	๑	๒	อ.ปางศิลา ทอง	-	-	-	๕๐๐,๐๐๐	-	๕๐๐,๐๐๐
๑.๑.๑๕๙	ถนนคอนกรีตสายหนองสังกะสี- จอมทอง หมู่ที่ ๗ ตำบลหินดาด อำเภอปางศิลาทอง	๑	๒	อ.ปางศิลา ทอง	-	-	-	๕๐๐,๐๐๐	-	๕๐๐,๐๐๐
๑.๑.๑๖๐	โครงการก่อสร้างถนนคอนกรีต เสริมเหล็กสายวงค์เขาทอง-เพชร มงคล หมู่ที่ ๑๑ ตำบลปางตาไ อำเภอปางศิลาทอง	๑	๒	อ.ปางศิลา ทอง	-	-	-	๕๐๐,๐๐๐	-	๕๐๐,๐๐๐
๑.๑.๑๖๑	โครงการก่อสร้างถนนคอนกรีต เสริมเหล็กสายปางมะละกอ-ตาก ฟ้า หมู่ที่ ๘ ตำบลปางตาไ อำเภอปางศิลาทอง	๑	๒	อ.ปางศิลา ทอง	-	-	-	๕๐๐,๐๐๐	-	๕๐๐,๐๐๐
๑.๑.๑๖๒	ก่อสร้างถนนปูนดินผิวจราจร ลูกรัง หมู่ที่ ๑๐ ตำบลโพธิ์ทอง อำเภอปางศิลาทอง	๑	๒	อ.ปางศิลา ทอง	-	-	-	๕๐๐,๐๐๐	-	๕๐๐,๐๐๐

บัญชีรายชุดโครงการ			หน่วย ดำเนินการ	งบประมาณดำเนินการ					
แผนงาน/โครงการ	แหล่ง งปม.	ยุทธ ศาสตร์ ชาติ		พ.ศ. ๒๕๖๑	พ.ศ. ๒๕๖๒	พ.ศ. ๒๕๖๓	พ.ศ. ๒๕๖๔	พ.ศ. ๒๕๖๕	พ.ศ. ๒๕๖๑-๒๕๖๕
๑.๑.๑๖๓ โครงการงานซ่อมสร้างถนนลาดยาง (ผิวจราจรเทพซีล) สายเข้าบ้านปางใหม่พัฒนา หมู่ที่ ๑๐ ต.ปางตาไว อ.ปางศิลาทอง	๑	๒	อ.ปางศิลาทอง	-	-	-	๕๐๐,๐๐๐	-	๕๐๐,๐๐๐
๑.๑.๑๖๔ ก่อสร้างถนนพูนดินผิวจราจรลูกรัง หมู่ที่ ๑ ตำบลโพธิ์ทอง อำเภอปางศิลาทอง	๑	๒	อ.ปางศิลาทอง	-	-	-	๕๐๐,๐๐๐	-	๕๐๐,๐๐๐
๑.๑.๑๖๕ ก่อสร้างถนนคอนกรีตเสริมเหล็ก สายปางตาไว-ปางมะละกอ หมู่ที่ ๔ ต.ปางตาไว อ.ปางศิลาทอง	๑	๒	อ.ปางศิลาทอง	-	-	-	๕๐๐,๐๐๐	-	๕๐๐,๐๐๐
๑.๑.๑๖๖ ก่อสร้างถนนพูนดินผิวจราจรลูกรัง หมู่ที่ ๑๔ ตำบลหินดาด อำเภอปางศิลาทอง	๑	๒	อ.ปางศิลาทอง	-	-	-	๕๐๐,๐๐๐	-	๕๐๐,๐๐๐
๑.๑.๑๖๗ โครงการก่อสร้างปรับปรุงซ่อมแซมถนนทางหลวงท้องถิ่น กพ.ถ.๒๑-๐๐๙ หมู่ที่ ๗ บ้านนิคมใหม่ ต.วังยาง อ.คลองขลุง	๑	๒	อ.คลองขลุง	-	-	-	๔๙๓,๐๐๐	-	๔๙๓,๐๐๐
๑.๑.๑๖๘ โครงการก่อสร้างถนนคอนกรีตเสริมเหล็ก หมู่ที่ ๔ บ้านวังน้ำ ตำบลวังยาง อ.คลองขลุง	๑	๒	อ.คลองขลุง	-	-	-	๔๗๔,๐๐๐	-	๔๗๔,๐๐๐
๑.๑.๑๖๙ โครงการก่อสร้างถนนคอนกรีตเสริมเหล็ก สาย กพ.ถ ๔๑-๐๐๙ บ้านอู่สำเภา หมู่ที่ ๗ ถึงบ้านหนองจอกพัฒนา หมู่ที่ ๙ ตำบลท่ามะเขือ อ.คลองขลุง	๑	๒	อ.คลองขลุง	-	-	-	๕๐๐,๐๐๐	-	๕๐๐,๐๐๐
๑.๑.๑๗๐ โครงการสร้างถนน คสล. สาย กพ.ถ. ๔๑-๐๐๙ หมู่ที่ ๗ บ้านอู่สำเภา เชื่อมหมู่ที่ ๙ บ้านหนองจอกพัฒนา ตำบลท่ามะเขือ อำเภอคลองขลุง	๑	๒	อ.คลองขลุง	-	-	-	๕,๓๐๐,๐๐๐	-	๕,๓๐๐,๐๐๐
๑.๑.๑๗๑ โครงการก่อสร้างถนน คสล. หมู่ที่ ๑๕ สายบ้านบ่อทอง ถึง บ้านทุ่งหนองบัว หมู่ที่ ๑๕ บ้านทุ่งหนองบัว ต.วังแหม อ.คลองขลุง	๑	๒	อ.คลองขลุง	-	-	-	๕๐๐,๐๐๐	-	๕๐๐,๐๐๐
๑.๑.๑๗๒ โครงการก่อสร้างถนนคอนกรีตเสริมเหล็ก สายบ้านนายลอมกระษัณย์ (ต่อจากเดิม) หมู่ที่ ๖ บ้านเกาะหมู ตำบลคลองขลุง	๑	๒	อ.คลองขลุง	-	-	-	๔๙๘,๐๐๐	-	๔๙๘,๐๐๐
๑.๑.๑๗๓ โครงการก่อสร้างถนน คสล. สายหนองไม้แก่น ถึง บ้านหนองบอน หมู่ที่ ๑๒ ตำบลวังไทร อ.คลองขลุง	๑	๒	อ.คลองขลุง	-	-	-	๔๙๖,๐๐๐	-	๔๙๖,๐๐๐
๑.๑.๑๗๔ โครงการก่อสร้างถนนคอนกรีตเสริมเหล็กหมู่ ๗ เชื่อมหมู่ ๓ (บ้านเนินพลับ - บ้านหนองกระทุ่ม) หมู่ที่ ๗ บ้านหนองกระทุ่ม ตำบลหัวถนน อ.คลองขลุง	๑	๒	อ.คลองขลุง	-	-	-	๔๙๗,๐๐๐	-	๔๙๗,๐๐๐

บัญชีรายชุดโครงการ			หน่วย ดำเนินการ	งบประมาณดำเนินการ					
แผนงาน/โครงการ	แหล่ง งปม.	ยุทธ ศาสตร์ ชาติ		พ.ศ. ๒๕๖๑	พ.ศ. ๒๕๖๒	พ.ศ. ๒๕๖๓	พ.ศ. ๒๕๖๔	พ.ศ. ๒๕๖๕	พ.ศ. ๒๕๖๑-๒๕๖๕
๑.๑.๑๗๕ โครงการก่อสร้างถนนคอนกรีตเสริมเหล็ก (คสล.) พร้อมลงลูกกรงไหลทาง ๒ ข้างถนน สายบ้านหนองปรือ ถึง บ้านหนองผักหนาม (หมู่ที่ ๑ - หมู่ที่ ๓) ต.คลองสมบูรณ์ อ.คลองขลุง	๑	๒	อ.คลองขลุง	-	-	-	๕๐๐,๐๐๐	-	๕๐๐,๐๐๐
๑.๑.๑๗๖ โครงการก่อสร้างถนน คสล. สายทางเข้าหมู่บ้านปริมะภรูด หมู่ที่ ๒ บ้านปริมะภรูด ตำบลท่าพุทรา อ.คลองขลุง	๑	๒	อ.คลองขลุง	-	-	-	๔๙๗,๐๐๐	-	๔๙๗,๐๐๐
๑.๑.๑๗๗ โครงการก่อสร้างถนนคอนกรีตเสริมเหล็ก สายบ้านน้อย หมู่ที่ ๑ ตำบลวังยาง อ.คลองขลุง	๑	๒	อ.คลองขลุง	-	-	-	๔๘๗,๐๐๐	-	๔๘๗,๐๐๐
๑.๑.๑๗๘ โครงการก่อสร้าง/ปรับปรุงซ่อมแซมทางหลวงท้องถิ่น(สายกพ.ถ.๒๑-๐๑๓ หลิ่งวัดตะล่อมสุวรรณราม) หมู่ที่ ๑ ต.วังยาง อ.คลองขลุง	๑	๒	อ.คลองขลุง	-	-	-	๕๐๐,๐๐๐	-	๕๐๐,๐๐๐
๑.๑.๑๗๙ โครงการก่อสร้างถนน คสล. สายข้างบ้านผู้ใหญ่บำรุง ทองเลี่ยม ถึง โรงเรียนวังไทรวิทยาคม หมู่ที่ ๔ ตำบลวังไทร อ.คลองขลุง	๑	๒	อ.คลองขลุง	-	-	-	๔๙๙,๐๐๐	-	๔๙๙,๐๐๐
๑.๑.๑๘๐ โครงการก่อสร้างถนนคอนกรีตเสริมเหล็ก (คสล.) พร้อมลงลูกกรงไหลถนน ๒ ข้างถนน หมู่ที่ ๖ สายชันน้ำโจน ถึง สัมฤทธิ์ ๑ ตำบลคลองสมบูรณ์ อ.คลองขลุง	๑	๒	อ.คลองขลุง	-	-	-	๕๐๐,๐๐๐	-	๕๐๐,๐๐๐
๑.๑.๑๘๑ โครงการก่อสร้างถนน คสล. ภายในหมู่บ้าน หมู่ที่ ๑๐ สายบ้านทุ่งหันตรา ถึง หมู่ที่ ๔ บ้านสามจบ ตำบลทุ่งทราย หมู่ที่ ๑๐ บ้านทุ่งหันตรา ตำบลวังแฉม อ.คลองขลุง	๑	๒	อ.คลองขลุง	-	-	-	๕๐๐,๐๐๐	-	๕๐๐,๐๐๐
๑.๑.๑๘๒ โครงการก่อสร้างถนนคอนกรีตเสริมเหล็ก สาย กพ.ถ. ๔๑-๐๑๓ บ้านหนองจอกพัฒนา หมู่ที่ ๙ ถึง บ้านหนองจอก หมู่ที่ ๔ ตำบลท่ามะเขือ	๑	๒	อ.คลองขลุง	-	-	-	๔๙๙,๐๐๐	-	๔๙๙,๐๐๐
๑.๑.๑๘๓ โครงการก่อสร้างถนนคอนกรีตเสริมเหล็ก รหัสทางหลวงท้องถิ่น กพ.ถ. ๔๑-๐๐๔ สายบ้านวังน้ำแดง หมู่ที่ ๗ ตำบลท่ามะเขือ อ.คลองขลุง	๑	๒	อ.คลองขลุง	-	-	-	๔๘๗,๐๐๐	-	๔๘๗,๐๐๐
๑.๑.๑๘๔ โครงการก่อสร้างถนน คสล. ถนนสายหลักหมู่ที่ ๑ บ้านคลองแยง ตำบลท่าพุทรา อ.คลองขลุง	๑	๒	อ.คลองขลุง	-	-	-	๔๙๗,๐๐๐	-	๔๙๗,๐๐๐
๑.๑.๑๘๕ โครงการก่อสร้าง/ปรับปรุงถนนภายในเขตเทศบาลตำบลท่ามะเขือ ถนนเทศบาล ๑ เทศบาลตำบลท่ามะเขือ อ.คลองขลุง	๑	๒	อ.คลองขลุง	-	-	-	๑,๐๐๐,๐๐๐	-	๑,๐๐๐,๐๐๐

บัญชีรายชุดโครงการ			หน่วย คำนวณ การ	งบประมาณดำเนินการ						
แผนงาน/โครงการ	แหล่ง งปม.	ยุทธ ศาสตร์ ชาติ		พ.ศ. ๒๕๖๑	พ.ศ. ๒๕๖๒	พ.ศ. ๒๕๖๓	พ.ศ. ๒๕๖๔	พ.ศ. ๒๕๖๕	พ.ศ. ๒๕๖๑-๒๕๖๕	
๑.๑.๑๘๖	โครงการซ่อมถนนผิวทางแอลฟัล ติคค์คอนกรีตสายทางเรียบริม แม่น้ำปิง หมู่ ๖ บ้านแหลมยาง ต.วังบัว อ.คลองขลุง	๑	๒	อ.คลองขลุง	-	-	-	๔๙๐,๐๐๐	-	๔๙๐,๐๐๐
๑.๑.๑๘๗	โครงการลาดยางทางสาธารณะ ประโยชน์บ้านคลองพูล หมู่ที่ ๙ ตำบลคลองน้ำไหล อําเภอกลอง ลาน	๑	๒	อ.คลองลาน	-	-	-	๓,๐๐๐,๐๐๐	-	๓,๐๐๐,๐๐๐
๑.๑.๑๘๘	โครงการก่อสร้างถนนคอนกรีต เสริมเหล็ก บ้านมอเศรษฐี หมู่ที่ ๑๐ ต.คลองน้ำไหล อ.คลองลาน	๑	๒	อ.คลองลาน	-	-	-	๕๐๐,๐๐๐	-	๕๐๐,๐๐๐
๑.๑.๑๘๙	โครงการก่อสร้างถนนคอนกรีต เสริมเหล็ก บ้านคลองหัวแหวน หมู่ที่ ๑๓ ต.คลองน้ำไหล อ.คลองลาน	๑	๒	อ.คลองลาน	-	-	-	๕๐๐,๐๐๐	-	๕๐๐,๐๐๐
๑.๑.๑๙๐	โครงการก่อสร้างถนนคอนกรีต เสริมเหล็ก บ้านหนองปลาไหล หมู่ที่ ๒๒ ต.คลองน้ำไหล อ.คลองลาน	๑	๒	อ.คลองลาน	-	-	-	๕๐๐,๐๐๐	-	๕๐๐,๐๐๐
๑.๑.๑๙๑	โครงการก่อสร้างถนนคอนกรีต เสริมเหล็ก บ้านยิ่งทรัพย์เจริญ หมู่ที่ ๒๖ ต.คลองน้ำไหล อ.คลองลาน	๑	๒	อ.คลองลาน	-	-	-	๕๐๐,๐๐๐	-	๕๐๐,๐๐๐
๑.๑.๑๙๒	โครงการก่อสร้างถนนลาดยาง หมู่ที่ ๙ ต.ทุ่งทอง เชื่อม บ้านไร่ นาขวัญ หมู่ที่ ๖ ต.พานทอง อ.ทรายทองวัฒนา	๑	๒	อ.ทรายทอง วัฒนา	-	-	-	๓,๐๐๐,๐๐๐	-	๓,๐๐๐,๐๐๐
๑.๑.๑๙๓	โครงการก่อสร้างถนนลาดยาง จากหมู่ที่ ๗ ถึงหนองลวก ตำบล หนองแม่แตง อ.ทรายทองวัฒนา	๑	๒	อ.ทรายทอง วัฒนา	-	-	-	๓,๐๐๐,๐๐๐	-	๓,๐๐๐,๐๐๐
๑.๑.๑๙๔	โครงการก่อสร้างถนนลาดยาง จากหมู่ที่ ๗ ถึงหนองลวก ตำบล หนองแม่แตง อ.ทรายทองวัฒนา	๑	๒	อ.ทรายทอง วัฒนา	-	-	-	๗,๐๐๐,๐๐๐	-	๗,๐๐๐,๐๐๐
๑.๑.๑๙๕	โครงการซ่อมสร้างถนนลาดยาง สายบ้านสามจบหมู่ที่ ๔ ต.ทุ่ง ทราย -บ้านขุนนาหมู่ที่ ๓ ต. ถาวรวัฒนา อ.ทรายทองวัฒนา	๑	๒	อ.ทรายทอง วัฒนา	-	-	-	๔,๐๐๐,๐๐๐	-	๔,๐๐๐,๐๐๐
๑.๑.๑๙๖	โครงการก่อสร้างถนนลาดยาง จากหมู่ที่ ๗ ถึงหนองลวก ตำบล หนองแม่แตง อ.ทรายทองวัฒนา	๑	๒	อ.ทรายทอง วัฒนา	-	-	-	๓,๐๐๐,๐๐๐	-	๓,๐๐๐,๐๐๐
๑.๑.๑๙๗	ยกระดับมาตรฐานและเพิ่ม ประสิทธิภาพทางหลวง ทางหลวงหมายเลข ๑๐๘๔ บ้านโฆมงหัก ต.เทพนคร อ.เมือง	๑	๒	แขวงทาง หลวง	-	-	-	-	๑๒,๐๐๐,๐๐๐	๑๒,๐๐๐,๐๐๐
๑.๑.๑๙๘	ยกระดับมาตรฐานและเพิ่ม ประสิทธิภาพทางหลวง ทางหลวงหมายเลข ๑๐๑ บ้านน้ำดิบ ต.หนองปลิง อ.เมือง	๑	๒	แขวงทาง หลวง	-	-	-	-	๗,๐๐๐,๐๐๐	๗,๐๐๐,๐๐๐

บัญชีรายชุดโครงการ			หน่วย ดำเนินการ	งบประมาณดำเนินการ					
แผนงาน/โครงการ	แหล่ง งปม.	ยุทธ ศาสตร์ ชาติ		พ.ศ. ๒๕๖๑	พ.ศ. ๒๕๖๒	พ.ศ. ๒๕๖๓	พ.ศ. ๒๕๖๔	พ.ศ. ๒๕๖๕	พ.ศ. ๒๕๖๑-๒๕๖๕
๑.๑.๑๙๙ ซ่อมสร้างผิวทางลาดยางแอสฟัลต์ ติกคอนกรีต สาย กพ.๕๐๖๙ แยก ทช.กพ.๑๐๖๘-ท.นครชุม ม.๑ ต.ลานดอกไม้ต.ก.ม.๑ ต.ทรงธรรม อ.เมืองกำแพงเพชร	๑	๒	แขวงทาง หลวงชนบท กำแพงเพชร	-	-	-	-	๒๐,๐๐๐,๐๐๐	๒๐,๐๐๐,๐๐๐
๑.๑.๒๐๐ ซ่อมสร้างผิวทางลาดยางแอสฟัลต์ ติกคอนกรีต สาย กพ.๓๐๑๑ แยก ทล.๑๑๕-บ้านหนองทอง ม.๕ ต.เขาคีรีส อ.พรานกระต่าย	๑	๒	แขวงทาง หลวงชนบท กำแพงเพชร	-	-	-	-	๒๐,๐๐๐,๐๐๐	๒๐,๐๐๐,๐๐๐
๑.๑.๒๐๑ ซ่อมสร้างผิวทางลาดยางแอสฟัลต์ ติกคอนกรีต สาย กพ.๔๐๐๑ แยก ทล.๑๑๓๒-บ้านท่าไม้แดง ม.๓ ต.ท่าไม้ อ.พรานกระต่าย,ม.๓ ต. ลานดอกไม้ อ.เมืองกำแพงเพชร	๑	๒	แขวงทาง หลวงชนบท กำแพงเพชร	-	-	-	-	๒๐,๐๐๐,๐๐๐	๒๐,๐๐๐,๐๐๐
๑.๑.๒๐๒ ก่อสร้างถนนคอนกรีตเสริมเหล็ก รหัสสายทาง กพ.ถ.๓๕-๐๐๔ (สายบ้านมอพระธาตุ-บ้านโนนโก) ตำบลไตรรงค์ อำเภอเมือง กำแพงเพชร	๑	๒	อ.เมือง กำแพงเพชร	-	-	-	-	๔๕๐,๐๐๐	๔๕๐,๐๐๐
๑.๑.๒๐๓ ก่อสร้างถนนคอนกรีตเสริมเหล็ก รหัสสายทาง กพ.ถ. ๓๕-๐๐๕ (สายบ้านโนนโก - บ้านทุ่งเฉลียว) ม.๙,๑๐ ตำบลไตรรงค์ อำเภอเมืองกำแพงเพชร	๑	๒	อ.เมือง กำแพงเพชร	-	-	-	-	๕๐๐,๐๐๐	๕๐๐,๐๐๐
๑.๑.๒๐๔ ก่อสร้างถนนคอนกรีตเสริมเหล็ก รหัสสายทาง กพ.ถ. ๓๕-๐๐๓ (สายบ้านบ่อเจริญ - บ้านวัง ประดาศ) ม.๕,๑๒ ตำบลไตรรงค์ อำเภอเมืองกำแพงเพชร	๑	๒	อ.เมือง กำแพงเพชร	-	-	-	-	๕๐๐,๐๐๐	๕๐๐,๐๐๐
๑.๑.๒๐๕ ก่อสร้างถนนคอนกรีตเสริมเหล็ก รหัสสายทาง กพ.ถ.๓๕-๐๐๑ (สายบ้านดงตาจันทร์-บ้านบ่อ เจริญ) ตำบลไตรรงค์ช่วงสาย ม.๕ บ้านบ่อเจริญ-ม.๖ บ้าน ทรัพย์พลู ตำบลไตรรงค์ อำเภอ เมืองกำแพงเพชร	๑	๒	อ.เมือง กำแพงเพชร	-	-	-	-	๔๔๙,๐๐๐	๔๔๙,๐๐๐
๑.๑.๒๐๖ ก่อสร้างถนนคอนกรีตเสริมเหล็ก เส้นทางสาย เข้าบ้านทุ่งพริ้ม ม.๗ ต.ลานดอกไม้ อ.เมืองกำแพงเพชร	๑	๒	อ.เมือง กำแพงเพชร	-	-	-	-	๒,๖๘๖,๐๐๐	๒,๖๘๖,๐๐๐
๑.๑.๒๐๗ ก่อสร้างถนนลูกรังบดอัดแน่น เส้นทางสายกพ.ถ ๖๕-๐๐๕ สาย เขาไก่เขี่ย - ตำบลท่าไม้ ม.๙ ต.ลานดอกไม้ อ.เมืองกำแพงเพชร	๑	๒	อ.เมือง กำแพงเพชร	-	-	-	-	๑,๐๖๙,๐๐๐	๑,๐๖๙,๐๐๐
๑.๑.๒๐๘ ก่อสร้างถนนลูกรังบดอัดแน่น กพ.ถ ๖๕-๐๒๒ สายบ่อศาลา - หนองจรเข้ ตำบลท่าไม้ ม.๕ ต.ลานดอกไม้ อ.เมืองกำแพงเพชร	๑	๒	อ.เมือง กำแพงเพชร	-	-	-	-	๑,๖๑๑,๐๐๐	๑,๖๑๑,๐๐๐
๑.๑.๒๐๙ ก่อสร้างถนนคอนกรีตเสริมเหล็ก สายหมู่ที่ ๒ ถึง หมู่ที่ ๔ ต.ท่าขุน ราม อ.เมืองกำแพงเพชร	๑	๒	อ.เมือง กำแพงเพชร	-	-	-	-	๒,๓๐๐,๐๐๐	๒,๓๐๐,๐๐๐

บัญชีรายชุดโครงการ			หน่วย ดำเนินการ	งบประมาณดำเนินการ						
แผนงาน/โครงการ	แหล่ง งปม.	ยุทธ ศาสตร์ ชาติ		พ.ศ. ๒๕๖๑	พ.ศ. ๒๕๖๒	พ.ศ. ๒๕๖๓	พ.ศ. ๒๕๖๔	พ.ศ. ๒๕๖๕	พ.ศ. ๒๕๖๑-๒๕๖๕	
๑.๑.๒๑๐	ก่อสร้างถนนคอนกรีตเสริมเหล็ก หมู่ ๕ สายจากถนนสาย ๒-๕-๘ สามแยกนายนายแก้ว ท้องโพธิ์- คลองสหกรณ์หน้าบ้านนางสาว ยี่สุ่นค้ำกองแก้ว ต.เกาะตาล อ.ชาณุวรลักษบุรี	๑	๒	อ.ชาณุวร ลักษบุรี	-	-	-	-	๓๐๒,๐๐๐	๓๐๒,๐๐๐
๑.๑.๒๑๑	ก่อสร้างถนนคอนกรีตภายใน หมู่บ้าน หมู่ที่ ๕ บ้านจิตตมาต ต.วังหามแห อ.ชาณุวรลักษบุรี	๑	๒	อ.ชาณุวร ลักษบุรี	-	-	-	-	๔๙๖,๐๐๐	๔๙๖,๐๐๐
๑.๑.๒๑๒	ก่อสร้างถนนคอนกรีตเสริมเหล็ก สาย กพ.ถ. ๖๙-๐๒๖ บ.นา เหนือ-บ.สันเนิน -บ.ห้วยแก้ว ม.๑๙-๒ ต.วังชะพลู อ.ชาณุวร ลักษบุรี	๑	๒	อ.ชาณุวร ลักษบุรี	-	-	-	-	๑,๙๖๘,๐๐๐	๑,๙๖๘,๐๐๐
๑.๑.๒๑๓	ก่อสร้างถนนคอนกรีตภายใน หมู่บ้าน ม.๑๒ บ้านหนองม่วง พัฒนา ต.วังหามแห อ.ชาณุวรลักษบุรี	๑	๒	อ.ชาณุวร ลักษบุรี	-	-	-	-	๔๙๖,๐๐๐	๔๙๖,๐๐๐
๑.๑.๒๑๔	ก่อสร้างถนนคอนกรีตภายใน หมู่บ้าน หมู่ที่ ๙ บ้านทรัพย์เจริญ ต.วังหามแห อ.ชาณุวรลักษบุรี	๑	๒	อ.ชาณุวร ลักษบุรี	-	-	-	-	๔๙๖,๐๐๐	๔๙๖,๐๐๐
๑.๑.๒๑๕	ก่อสร้างถนนคอนกรีตภายใน หมู่บ้านจากบ้านนายยอน ชำเล็ก ถึงนายหวน กลิ่นทวี หมู่ที่ ๑๑ บ้านปากตง ต.วังหามแห อ.ชาณุวรลักษบุรี	๑	๒	อ.ชาณุวร ลักษบุรี	-	-	-	-	๔๙๖,๐๐๐	๔๙๖,๐๐๐
๑.๑.๒๑๖	ก่อสร้างถนนคอนกรีตแถมทำ น้ำอ้อย หมู่ที่ ๘ บ้านหนองข้าง งาม ต.วังหามแห อ.ชาณุวรลักษ บุรี	๑	๒	อ.ชาณุวร ลักษบุรี	-	-	-	-	๔๙๖,๐๐๐	๔๙๖,๐๐๐
๑.๑.๒๑๗	ก่อสร้างถนน คสล.ซอยข้างอุ้งสาย ชล หมู่ที่ ๑ บ้านบุง ต.ยางสูง อ.ชาณุวรลักษบุรี	๑	๒	อ.ชาณุวร ลักษบุรี	-	-	-	-	๓๖๑,๐๐๐	๓๖๑,๐๐๐
๑.๑.๒๑๘	ก่อสร้างถนน คสล. ซอยบ้านนาย สมบัติ แสงเขย หมู่ที่ ๔ บ้าน เกาะสามสิบ ต.แสนตอ อ.ชาณุ วรลักษบุรี	๑	๒	อ.ชาณุวร ลักษบุรี	-	-	-	-	๕๐๐,๐๐๐	๕๐๐,๐๐๐
๑.๑.๒๑๙	ก่อสร้างถนนคอนกรีต คสล.ซอย สวนบุญฉลอง พรายบูรณ หมู่ที่ ๑ บ้านบุง ต.ยางสูง อ.ชาณุวรลักษบุรี	๑	๒	อ.ชาณุวร ลักษบุรี	-	-	-	-	๓๒๖,๐๐๐	๓๒๖,๐๐๐
๑.๑.๒๒๐	ก่อสร้างถนนคอนกรีตเสริมเหล็ก บ้านสี่แยกต้นไทร (กลุ่มหนอง ขอน)ต่อถนนคอนกรีตเดิม หมู่ที่ ๕ บ้านสี่แยกต้นไทร ต.ป่อถ้ำ อ.ชาณุวรลักษบุรี	๑	๒	อ.ชาณุวร ลักษบุรี	-	-	-	-	๔๙๙,๐๐๐	๔๙๙,๐๐๐

บัญชีรายชุดโครงการ			หน่วย ดำเนินการ	งบประมาณดำเนินการ						
แผนงาน/โครงการ	แหล่ง งปม.	ยุทธ ศาสตร์ ชาติ		พ.ศ. ๒๕๖๑	พ.ศ. ๒๕๖๒	พ.ศ. ๒๕๖๓	พ.ศ. ๒๕๖๔	พ.ศ. ๒๕๖๕	พ.ศ. ๒๕๖๑-๒๕๖๕	
๑.๑.๒๒๑	ก่อสร้างถนนคอนกรีตเสริมเหล็ก กลุ่มบ้านนายวิชัย บุญงามข้า - เขตติดต่อกับ ต.ปางมะค่า (ต่อถนน คอนกรีตเดิม) หมู่ที่ ๑๒ บ้าน ส่องตาแล ต.บ่อถ้ำ อ.ขามเฒ่า ลี้บุรี	๑	๒	อ.ขามเฒ่า ลี้บุรี	-	-	-	-	๔๙๙,๐๐๐	๔๙๙,๐๐๐
๑.๑.๒๒๒	ก่อสร้างถนนคอนกรีตเสริมเหล็ก บ้านหนองยาง - บ้านสี่แยกต้น ไทร ต่อถนนคอนกรีตเดิม หมู่ที่ ๖ บ้านหนองยาง ต.บ่อถ้ำ อ.ขามเฒ่า ลี้บุรี	๑	๒	อ.ขามเฒ่า ลี้บุรี	-	-	-	-	๔๙๕,๐๐๐	๔๙๕,๐๐๐
๑.๑.๒๒๓	ก่อสร้างถนนคอนกรีตเสริมเหล็ก เริ่มต้นบ้านนางขิว สอนบุตรดี ไปถึงบ้านนางวาสนา เติงเจียง ซอยเศรษฐี หมู่ที่ ๒๒ ต.ปาง มะค่า อ.ขามเฒ่าลี้บุรี	๑	๒	อ.ขามเฒ่า ลี้บุรี	-	-	-	-	๔๐๑,๐๐๐	๔๐๑,๐๐๐
๑.๑.๒๒๔	ก่อสร้างถนนคอนกรีตเสริมเหล็ก เริ่มต้นจุดบ้านนายสมจิต ราโช ไปถึงคลองโปร่งหมู่ที่ ๒๑ ต.ปางมะค่า อ.ขามเฒ่าลี้บุรี	๑	๒	อ.ขามเฒ่า ลี้บุรี	-	-	-	-	๔๐๑,๐๐๐	๔๐๑,๐๐๐
๑.๑.๒๒๕	ก่อสร้างถนนคอนกรีตเสริมเหล็ก เริ่มต้นจากถนนทางหลวงหมายเลข ๔๐๓๐ ไปถึงหน้าฝาย คลส. หมู่ที่ ๖ ต.ปางมะค่า อ.ขามเฒ่า ลี้บุรี	๑	๒	อ.ขามเฒ่า ลี้บุรี	-	-	-	-	๔๐๑,๐๐๐	๔๐๑,๐๐๐
๑.๑.๒๒๖	ก่อสร้างถนนคอนกรีตเสริมเหล็ก เริ่มต้นจุดบ้านนายไสว นนกระทด ไปถึงไร่นายเด่น เขียวพริก หมู่ที่ ๑๕ ต.ปางมะค่า อ.ขามเฒ่าลี้บุรี	๑	๒	อ.ขามเฒ่า ลี้บุรี	-	-	-	-	๔๐๑,๐๐๐	๔๐๑,๐๐๐
๑.๑.๒๒๗	ก่อสร้างถนนคอนกรีตภายใน หมู่บ้าน ถนนสายคลองดง หมู่ที่ ๔ บ้านวังล้อม ต.วังหามแห อ.ขามเฒ่าลี้บุรี	๑	๒	อ.ขามเฒ่า ลี้บุรี	-	-	-	-	๔๙๖,๐๐๐	๔๙๖,๐๐๐
๑.๑.๒๒๘	ก่อสร้างถนนคอนกรีตภายใน หมู่บ้าน หมู่ที่ ๔ บ้านวังล้อม ต.วังหามแห อ.ขามเฒ่าลี้บุรี	๑	๒	อ.ขามเฒ่า ลี้บุรี	-	-	-	-	๔๙๖,๐๐๐	๔๙๖,๐๐๐
๑.๑.๒๒๙	ก่อสร้างถนน คลส. หมู่ ๕ บ้าน นิคม ต.วังยาง สายเลียบบคลอง วังยาง อ.คลองขลุง	๑	๒	อ.คลองขลุง	-	-	-	-	๕๐๐,๐๐๐	๕๐๐,๐๐๐
๑.๑.๒๓๐	ก่อสร้างถนนคอนกรีตเสริมเหล็ก ภายในหมู่บ้านสาย กม.๖ หมู่ที่ ๕ ต.วังไทร อ.คลองขลุง	๑	๒	อ.คลองขลุง	-	-	-	-	๔๗๐,๐๐๐	๔๗๐,๐๐๐
๑.๑.๒๓๑	ก่อสร้างถนนคอนกรีตเสริมเหล็ก ภายในหมู่บ้านสายหลังวัดหนอง เม่น หมู่ที่ ๘ ต.วังไทร อ.คลอง ขลุง	๑	๒	อ.คลองขลุง	-	-	-	-	๔๗๐,๐๐๐	๔๗๐,๐๐๐
๑.๑.๒๓๒	ก่อสร้างถนนคอนกรีตเสริมเหล็ก สายกลางบ้าน (ต่อจากเดิม) หมู่ที่ ๙ ต.วังไทร อ.คลองขลุง	๑	๒	อ.คลองขลุง	-	-	-	-	๓๘๗,๐๐๐	๓๘๗,๐๐๐

บัญชีรายชุดโครงการ			หน่วย ดำเนินการ	งบประมาณดำเนินการ					
แผนงาน/โครงการ	แหล่ง งปม.	ยุทธ ศาสตร์ ชาติ		พ.ศ. ๒๕๖๑	พ.ศ. ๒๕๖๒	พ.ศ. ๒๕๖๓	พ.ศ. ๒๕๖๔	พ.ศ. ๒๕๖๕	พ.ศ. ๒๕๖๑-๒๕๖๕
๑.๑.๒๓๓ ก่อสร้างถนน คสล. สายหลัก หมู่ที่ ๑ บ้านคลองแขง ต.ท่าพุทรา อ.คลองขลุง	๑	๒	อ.คลองขลุง	-	-	-	-	๔๙๙,๐๐๐	๔๙๙,๐๐๐
๑.๑.๒๓๔ ปรับปรุงถนนลาดยางภายใน หมู่บ้าน โดยเสริมผิวจราจร คอนกรีตเสริมเหล็กสายกลางบ้าน หมู่ที่ ๑๔ ต.วังไทร อ.คลองขลุง	๑	๒	อ.คลองขลุง	-	-	-	-	๔๖๑,๐๐๐	๔๖๑,๐๐๐
๑.๑.๒๓๕ ปรับปรุงถนนลาดยางภายใน หมู่บ้านโดยเสริมผิวจราจร คอนกรีตเสริมเหล็กสายทรัพย์ มะนาว-หนองไผ่ ต.วังไทร อ.คลองขลุง	๑	๒	อ.คลองขลุง	-	-	-	-	๕๙๕,๐๐๐	๕๙๕,๐๐๐
๑.๑.๒๓๖ ก่อสร้างคอนกรีตเสริมเหล็ก หมู่ที่ ๖ บ้านแม่น้ำงจีน ตำบลวังยาง อำเภอคลองขลุงเชื่อม หมู่ที่ ๑๔ บ้านวังน้ำแดงใต้ ตำบลทุ่งทราย อำเภอทรายทองวัฒนา	๑	๒	อ.คลองขลุง	-	-	-	-	๔๙๕,๐๐๐	๔๙๕,๐๐๐
๑.๑.๒๓๗ ก่อสร้างถนนคอนกรีตเสริมเหล็ก หมู่ที่ ๒ บ้านวังตะล่อม (รหัสทาง กพ.ถ. ๒๑-๐๐๔ บ้านนายบุญยั้ง-คลองน้ำเย็น) ช่วงสายประปา ถึงบ้านนางพรทิพย์ ต.วังยาง อ.คลองขลุง	๑	๒	อ.คลองขลุง	-	-	-	-	๔๗๐,๐๐๐	๔๗๐,๐๐๐
๑.๑.๒๓๘ ก่อสร้างถนนคอนกรีตเสริมเหล็ก สายหน้าเทศบาลตำบลวังยาง หมู่ที่ ๑ บ้านวังยาง ต.วังยาง อ.คลองขลุง	๑	๒	อ.คลองขลุง	-	-	-	-	๔๘๔,๐๐๐	๔๘๔,๐๐๐
๑.๑.๒๓๙ ก่อสร้างถนน คสล. หมู่ที่ ๘ บ้าน บ่อทอง - หมู่ที่ ๑๑ บ้านเนินบ่อ ต.วังแหม อ.คลองขลุง	๑	๒	อ.คลองขลุง	-	-	-	-	๕๐๐,๐๐๐	๕๐๐,๐๐๐
๑.๑.๒๔๐ ก่อสร้างถนน คสล.ภายในหมู่บ้าน หมู่ที่ ๑๐ ต.วังแหม อ.คลองขลุง	๑	๒	อ.คลองขลุง	-	-	-	-	๕๐๐,๐๐๐	๕๐๐,๐๐๐
๑.๑.๒๔๑ ก่อสร้างถนนคอนกรีตเสริมเหล็ก รหัสสายทาง กพ.ถ.๗๔-๐๐๔ (สายรอบหมู่บ้าน) หมู่ที่ ๓ บ้าน สามง่าม ต.วังบัว อ.คลองขลุง	๑	๒	อ.คลองขลุง	-	-	-	-	๕๐๐,๐๐๐	๕๐๐,๐๐๐
๑.๑.๒๔๒ ก่อสร้างถนนคอนกรีตเสริมเหล็ก รหัสสายทาง กพ.ถ.๗๔-๐๐๓ (บริเวณต่อคอนกรีต อบจ.เดิม) หมู่ที่ ๓บ้านสามง่าม ต.วังบัว อ.คลองขลุง	๑	๒	อ.คลองขลุง	-	-	-	-	๕๐๐,๐๐๐	๕๐๐,๐๐๐
๑.๑.๒๔๓ ก่อสร้างถนนคอนกรีตเสริมเหล็ก สายทางเลียบบถนนริมแม่น้ำปิงหมู่ ที่ ๖ บ้านแหลมยาง ต.วังบัว อ. คลองขลุง	๑	๒	อ.คลองขลุง	-	-	-	-	๕๐๐,๐๐๐	๕๐๐,๐๐๐
๑.๑.๒๔๔ ก่อสร้างถนน คสล. สาย กพ.ถ. ๔๑-๐๐๖ สายเลียบบเหมืองไฟฟ้า หมู่ที่ ๒ บ้านท่ามะเขือ ตำบล ท่ามะเขือ อ.คลองขลุง	๑	๒	อ.คลองขลุง	-	-	-	-	๑,๒๙๐,๐๐๐	๑,๒๙๐,๐๐๐
๑.๑.๒๔๕ ก่อสร้างถนน คสล.สายบ้านท่า มะเขือ - ดงประดา ตำบลคลอง ขลุง อ.คลองขลุง	๑	๒	อ.คลองขลุง	-	-	-	-	๑,๓๕๐,๐๐๐	๑,๓๕๐,๐๐๐

บัญชีรายชุดโครงการ			หน่วย ดำเนินการ	งบประมาณดำเนินการ					
แผนงาน/โครงการ	แหล่ง งปม.	ยุทธ ศาสตร์ ชาติ		พ.ศ. ๒๕๖๑	พ.ศ. ๒๕๖๒	พ.ศ. ๒๕๖๓	พ.ศ. ๒๕๖๔	พ.ศ. ๒๕๖๕	พ.ศ. ๒๕๖๑-๒๕๖๕
๑.๑.๒๔๖ ก่อสร้างถนนคอนกรีตเสริมเหล็ก (สายทุ่งโพธิ์ทอง ม.๖ เชื่อม ม.๘ บ้านวังพิง) ม.๖ บ้านบ่อฟ้า ต.หนองหัววัว อ.พรานกระต่าย	๑	๒	อ.พรานกระต่าย	-	-	-	-	๕๐๐,๐๐๐	๕๐๐,๐๐๐
๑.๑.๒๔๗ ก่อสร้างถนนคอนกรีตเสริมเหล็ก (สาย ม.๓ เชื่อม ม.๒ บ้านปลายนา) ม.๓ บ้านทุ่งน้ำตก ต.หนองหัววัว อ.พรานกระต่าย	๑	๒	อ.พรานกระต่าย	-	-	-	-	๙๐๐,๐๐๐	๙๐๐,๐๐๐
๑.๑.๒๔๘ ก่อสร้างถนนคอนกรีตเสริมเหล็ก (สาย ม.๓ ต.หนองหัววัว เชื่อม ม.๕ ต.ห้วยยั้ง) ม.๓ บ้านทุ่งน้ำตก ต.หนองหัววัว อ.พรานกระต่าย	๑	๒	อ.พรานกระต่าย	-	-	-	-	๕๐๐,๐๐๐	๕๐๐,๐๐๐
๑.๑.๒๔๙ ก่อสร้างถนน ค.ส.ล. สายบ้านนายบุญมา ทัพบิล ม.๒ ต.คุยบ้านโอง อ.พรานกระต่าย	๑	๒	อ.พรานกระต่าย	-	-	-	-	๘๙๐,๐๐๐	๘๙๐,๐๐๐
๑.๑.๒๕๐ ก่อสร้างถนน ค.ส.ล.สายสะพานหนองควาย ม.๒ ต.คุยบ้านโอง อ.พรานกระต่าย	๑	๒	อ.พรานกระต่าย	-	-	-	-	๑,๐๐๔,๐๐๐	๑,๐๐๔,๐๐๐
๑.๑.๒๕๑ โครงการก่อสร้างถนนคอนกรีตเสริมเหล็ก สายหนองบัว หมู่ที่ ๕ ตำบลคลองพิไกร อ.พรานกระต่าย	๑	๒	อ.พรานกระต่าย	-	-	-	-	๑,๓๑๙,๐๐๐	๑,๓๑๙,๐๐๐
๑.๑.๒๕๒ โครงการก่อสร้างถนนคอนกรีตเสริมเหล็ก สาย กพ.ถ ๗๑-๐๐๘ บ้านวังมะค่า - บ้านหนองไผ่ ม.๕ ต.วังตะแบก อ.พรานกระต่าย	๑	๒	อ.พรานกระต่าย	-	-	-	-	๑,๔๔๘,๐๐๐	๑,๔๔๘,๐๐๐
๑.๑.๒๕๓ โครงการก่อสร้างถนนคอนกรีตเสริมเหล็ก สาย กพ.ถ ๗๑-๐๐๙ บ้านหนองศรีโพธิ์รัตน - บ้านทุ่งมัดใต้ ม.๑๐ ต.วังตะแบก อ.พรานกระต่าย	๑	๒	อ.พรานกระต่าย	-	-	-	-	๔,๑๒๔,๐๐๐	๔,๑๒๔,๐๐๐
๑.๑.๒๕๔ โครงการก่อสร้างถนนคอนกรีตเสริมเหล็ก กพ.ถ ๗๑-๐๐๗ สายบ้านคุยประตู - บ้านหนองจิก ม.๗ ต.วังตะแบก อ.พรานกระต่าย	๑	๒	อ.พรานกระต่าย	-	-	-	-	๕,๒๓๘,๐๐๐	๕,๒๓๘,๐๐๐
๑.๑.๒๕๕ ก่อสร้างถนนคอนกรีตเสริมเหล็ก สายบ้านหนองเอี่ยม-บ้านจันทิมา รหัสสายทาง กพ.ถ ๖๑ - ๐๓๒ ม.๖ ต.มหาชัย อ.โพนงาม	๑	๒	อ.โพนงาม	-	-	-	-	๑,๐๐๐,๐๐๐	๑,๐๐๐,๐๐๐
๑.๑.๒๕๖ ก่อสร้างผิวทางแอสฟัลติกคอนกรีต สายทางหมู่ที่ ๒ บ้านเนินกรอย ถึง หมู่ที่ ๑ บ้านหนองทอง รหัสสายทางหลวงท้องถิ่น กพ.ถ ๘๑-๐๑๑ ต.หนองทอง อ.โพนงาม	๑	๒	อ.โพนงาม	-	-	-	-	๒,๙๔๓,๐๐๐	๒,๙๔๓,๐๐๐
๑.๑.๒๕๗ ก่อสร้างผิวทางแอสฟัลติกคอนกรีต สายทางหมู่ที่ ๑ บ้านหนองทอง ถึง หมู่ที่ ๕ บ้านใหม่เจริญพร รหัสสายทางหลวงท้องถิ่น กพ.ถ ๘๑-๐๐๔ ต.หนองทอง อ.โพนงาม	๑	๒	อ.โพนงาม	-	-	-	-	๖,๖๐๐,๐๐๐	๖,๖๐๐,๐๐๐
๑.๑.๒๕๘ ปรับปรุงถนนดินลูกรังพร้อมบดอัดสายเลียบบดรองพระรถ ม.๑ ต.ช่องลม อ.ลานกระบือ	๑	๒	อ.ลานกระบือ	-	-	-	-	๔๙๑,๐๐๐	๔๙๑,๐๐๐

บัญชีรายชุดโครงการ			หน่วย ดำเนินการ	งบประมาณดำเนินการ					
แผนงาน/โครงการ	แหล่ง งปม.	ยุทธ ศาสตร์ ชาติ		พ.ศ. ๒๕๖๑	พ.ศ. ๒๕๖๒	พ.ศ. ๒๕๖๓	พ.ศ. ๒๕๖๔	พ.ศ. ๒๕๖๕	พ.ศ. ๒๕๖๑-๒๕๖๕
๑.๑.๒๕๙ ปรับปรุงถนนดินลูกรังพร้อมบดอัดสายนาวยประจวบ จันคง ม.๑ ต.ช่องลม อ.ลานกระบือ	๑	๒	อ.ลานกระบือ	-	-	-	-	๓๒๐,๐๐๐	๓๒๐,๐๐๐
๑.๑.๒๖๐ ปรับปรุงถนนดินลูกรังพร้อมบดอัดสายนาวยอนันต์ ถึงนาวยักษ์ ม.๒ ต.ช่องลม อ.ลานกระบือ	๑	๒	อ.ลานกระบือ	-	-	-	-	๓๗๗,๐๐๐	๓๗๗,๐๐๐
๑.๑.๒๖๑ ปรับปรุงถนนดินลูกรังพร้อมบดอัดสายเลียบคลองห้วยใหญ่ ม.๒ ต.ช่องลม อ.ลานกระบือ	๑	๒	อ.ลานกระบือ	-	-	-	-	๔๗๙,๐๐๐	๔๗๙,๐๐๐
๑.๑.๒๖๒ ปรับปรุงถนนดินลูกรังพร้อมบดอัดสายบ้านนายอ้อย ม.๓ ต.ช่องลม อ.ลานกระบือ	๑	๒	อ.ลานกระบือ	-	-	-	-	๓๒๐,๐๐๐	๓๒๐,๐๐๐
๑.๑.๒๖๓ ปรับปรุงถนนดินลูกรังพร้อมบดอัดสายเลียบคลองเมือง ม.๓ ต.ช่องลม อ.ลานกระบือ	๑	๒	อ.ลานกระบือ	-	-	-	-	๔๙๑,๐๐๐	๔๙๑,๐๐๐
๑.๑.๒๖๔ ปรับปรุงถนนดินลูกรังพร้อมบดอัดสายบ้านนายไปร้ง อินเลียง ม.๓ ต.ช่องลม อ.ลานกระบือ	๑	๒	อ.ลานกระบือ	-	-	-	-	๑๙๒,๐๐๐	๑๙๒,๐๐๐
๑.๑.๒๖๕ ปรับปรุงถนนดินลูกรังพร้อมบดอัดสายบริเวณนางางประนอมสิงห์ทอง ม.๔ ต.ช่องลม อ.ลานกระบือ	๑	๒	อ.ลานกระบือ	-	-	-	-	๓๖๐,๐๐๐	๓๖๐,๐๐๐
๑.๑.๒๖๖ ปรับปรุงถนนดินลูกรังพร้อมบดอัดสายบ้านนางพิมพ์ ตอนหงษ์ไพร ม.๔ ต.ช่องลม อ.ลานกระบือ	๑	๒	อ.ลานกระบือ	-	-	-	-	๔๒๗,๐๐๐	๔๒๗,๐๐๐
๑.๑.๒๖๗ ปรับปรุงถนนดินลูกรังพร้อมบดอัดสายทางจากถนนลาดยาง - เกาะกระบาก ม.๔ ต.ช่องลม อ.ลานกระบือ	๑	๒	อ.ลานกระบือ	-	-	-	-	๖๖๔,๐๐๐	๖๖๔,๐๐๐
๑.๑.๒๖๘ ปรับปรุงถนนดินลูกรังพร้อมบดอัดสายเลียบคลองลานตาข้าง ม.๔ ต.ช่องลม อ.ลานกระบือ	๑	๒	อ.ลานกระบือ	-	-	-	-	๔๙๑,๐๐๐	๔๙๑,๐๐๐
๑.๑.๒๖๙ ปรับปรุงถนนดินลูกรังพร้อมบดอัดสายทางบ้านนางเจริญ สุขมี ม.๕ ต.ช่องลม อ.ลานกระบือ	๑	๒	อ.ลานกระบือ	-	-	-	-	๔๒๗,๐๐๐	๔๒๗,๐๐๐
๑.๑.๒๗๐ ปรับปรุงถนนดินลูกรังพร้อมบดอัดสายแยกถนนลาดยางเกาะสี่เสียดถึงบ้านเพชรสุวรรณ ม.๕ ต.ช่องลม อ.ลานกระบือ	๑	๒	อ.ลานกระบือ	-	-	-	-	๔๙๑,๐๐๐	๔๙๑,๐๐๐
๑.๑.๒๗๑ ปรับปรุงถนนดินลูกรังพร้อมบดอัดสายสามแยกลานกระบือ - ลานตาบัวถึงนาวยวงครก อินเลียง ม.๖ ต.ช่องลม อ.ลานกระบือ	๑	๒	อ.ลานกระบือ	-	-	-	-	๓๑๓,๐๐๐	๓๑๓,๐๐๐
๑.๑.๒๗๒ ปรับปรุงถนนดินลูกรังพร้อมบดอัดสายนาวยวิไชย แซงราชา ม.๖ ต.ช่องลม อ.ลานกระบือ	๑	๒	อ.ลานกระบือ	-	-	-	-	๓๓๗,๐๐๐	๓๓๗,๐๐๐
๑.๑.๒๗๓ ปรับปรุงถนนดินลูกรังพร้อมบดอัดสายเลียบคลองซอยหลังที่หัก ตำรวจ ม.๖ ต.ช่องลม อ.ลานกระบือ	๑	๒	อ.ลานกระบือ	-	-	-	-	๒๘๑,๐๐๐	๒๘๑,๐๐๐

บัญชีรายชุดโครงการ			หน่วย ดำเนินการ	งบประมาณดำเนินการ					
แผนงาน/โครงการ	แหล่ง งปม.	ยุทธ ศาสตร์ ชาติ		พ.ศ. ๒๕๖๑	พ.ศ. ๒๕๖๒	พ.ศ. ๒๕๖๓	พ.ศ. ๒๕๖๔	พ.ศ. ๒๕๖๕	พ.ศ. ๒๕๖๑-๒๕๖๕
๑.๑.๒๗๔ ปรับปรุงถนนดินลูกรังพร้อมบดอัดสายเข้าบึงตะพังนาค ม.๖ ต.ช่องลม อ.ลานกระบือ	๑	๒	อ.ลานกระบือ	-	-	-	-	๑๔๖,๐๐๐	๑๔๖,๐๐๐
๑.๑.๒๗๕ ปรับปรุงถนนดินลูกรังพร้อมบดอัดสายทางหน้าวัด ถึงคลองห้วยใหญ่ ม.๗ ต.ช่องลม อ.ลานกระบือ	๑	๒	อ.ลานกระบือ	-	-	-	-	๔๕๙,๐๐๐	๔๕๙,๐๐๐
๑.๑.๒๗๖ ปรับปรุงถนนดินลูกรังพร้อมบดอัดสายหนองโสน ม.๗ ต.ช่องลม อ.ลานกระบือ	๑	๒	อ.ลานกระบือ	-	-	-	-	๓๘๔,๐๐๐	๓๘๔,๐๐๐
๑.๑.๒๗๗ ปรับปรุงซ่อมสร้างถนนลาดยางผิวทางพาราแอสฟัลต์ติกคอนกรีตสายจากศาลเจ้าพ่อปู่ดำ ถึงกลุ่มบ้านนายสุทิน ดิษฐสระตา ม.๒ ต.ลานกระบือ อ.ลานกระบือ	๑	๒	อ.ลานกระบือ	-	-	-	-	๔๙๑,๐๐๐	๔๙๑,๐๐๐
๑.๑.๒๗๘ ปรับปรุงซ่อมสร้างถนนลาดยางผิวทางพาราแอสฟัลต์ติกคอนกรีตสายจากไร่นายลวด เพ็งนิ่ม ถึงคอนกรีตเดิมม.๓ ต.ลานกระบือ อ.ลานกระบือ	๑	๒	อ.ลานกระบือ	-	-	-	-	๔๙๓,๐๐๐	๔๙๓,๐๐๐
๑.๑.๒๗๙ ปรับปรุงซ่อมสร้างถนนลาดยางผิวทางพาราแอสฟัลต์ติกคอนกรีตสายจากกลุ่มบ้านนางปราง ชันฉลิกรรม ถึงไร่นางบุญปลูก สารีน้อย ม. ๕ ต.ลานกระบือ อ.ลานกระบือ	๑	๒	อ.ลานกระบือ	-	-	-	-	๔๘๙,๐๐๐	๔๘๙,๐๐๐
๑.๑.๒๘๐ ปรับปรุงซ่อมสร้างถนนลาดยางผิวทางพาราแอสฟัลต์ติกคอนกรีตสายจากถนนทางหลวงหมายเลข ๑๐๖๕ ถึงไร่นายสำราญ วงศ์ท้วม ม.๗ ต.ลานกระบือ อ.ลานกระบือ	๑	๒	อ.ลานกระบือ	-	-	-	-	๔๙๑,๐๐๐	๔๙๑,๐๐๐
๑.๑.๒๘๑ ปรับปรุงซ่อมสร้างถนนลาดยางผิวทางพาราแอสฟัลต์ติกคอนกรีตสายจากกลุ่มบ้านนายชำนาญ พลอาจ ถึงกลุ่มบ้านนายเหลี่ยม วิจิศักดิ์ ม.๙ ต.ลานกระบือ อ.ลานกระบือ	๑	๒	อ.ลานกระบือ	-	-	-	-	๔๙๑,๐๐๐	๔๙๑,๐๐๐
๑.๑.๒๘๒ ก่อสร้างถนนพูนดินลูกรังบดอัดจากไร่นายชิน หอมแก่นจันทร์ ถึงไร่นายอนันต์ ม.๙ ต.ลานกระบือ อ.ลานกระบือ	๑	๒	อ.ลานกระบือ	-	-	-	-	๓๗๒,๐๐๐	๓๗๒,๐๐๐
๑.๑.๒๘๓ ก่อสร้างถนนคอนกรีตเสริมเหล็กภายในหมู่บ้าน หมู่ที่ ๒๒ บ้านหนองปลาไหล สายบ้านทุ่งน้อย ต.คลองน้ำไหล อ.คลองลาน	๑	๒	อ.คลองลาน	-	-	-	-	๕๐๐,๐๐๐	๕๐๐,๐๐๐
๑.๑.๒๘๔ ก่อสร้างถนนคอนกรีตเสริมเหล็ก ม.๑๐ บ้านมอเศรษฐี ต.คลองน้ำไหล อ.คลองลาน	๑	๒	อ.คลองลาน	-	-	-	-	๕๐๐,๐๐๐	๕๐๐,๐๐๐
๑.๑.๒๘๕ ก่อสร้างถนนเสริมเหล็กสาย กพ.ถ.๘-๐๐๓๖ (สายบ้านป่าสน (มอสุวรรณค์) บ้านคลองลาน ม.๑๗ บ้านป่าสน ต.คลองลานพัฒนา อ.คลองลาน	๑	๒	อ.คลองลาน	-	-	-	-	๕๐๐,๐๐๐	๕๐๐,๐๐๐

บัญชีรายชุดโครงการ			หน่วย ดำเนิน การ	งบประมาณดำเนินการ						
แผนงาน/โครงการ	แหล่ง งปม.	ยุทธ ศาสตร์ ชาติ		พ.ศ. ๒๕๖๑	พ.ศ. ๒๕๖๒	พ.ศ. ๒๕๖๓	พ.ศ. ๒๕๖๔	พ.ศ. ๒๕๖๕	พ.ศ. ๒๕๖๑-๒๕๖๕	
๑.๑.๒๘๖	ก่อสร้างถนนคอนกรีตเสริมเหล็ก ม.๓ ต.สีกกาม อ.คลองลาน	๑	๒	อ.คลองลาน	-	-	-	-	๕๐๐,๐๐๐	๕๐๐,๐๐๐
๑.๑.๒๘๗	ก่อสร้างถนนคอนกรีตเสริมเหล็ก ม.๔ ต.สีกกาม อ.คลองลาน	๑	๒	อ.คลองลาน	-	-	-	-	๕๐๐,๐๐๐	๕๐๐,๐๐๐
๑.๑.๒๘๘	ก่อสร้างถนนคอนกรีตเสริมเหล็ก ม.๖ ต.สีกกาม อ.คลองลาน	๑	๒	อ.คลองลาน	-	-	-	-	๕๐๐,๐๐๐	๕๐๐,๐๐๐
๑.๑.๒๘๙	ก่อสร้างถนนคอนกรีตเสริมเหล็ก ม.๗ ต.สีกกาม อ.คลองลาน	๑	๒	อ.คลองลาน	-	-	-	-	๕๐๐,๐๐๐	๕๐๐,๐๐๐
๑.๑.๒๙๐	ก่อสร้างถนนคสล.สายบ้านนาม ทองสุข ลำพูล ม.๒ ต.โป่งน้ำร้อน อ.คลองลาน	๑	๒	อ.คลองลาน	-	-	-	-	๕๐๐,๐๐๐	๕๐๐,๐๐๐
๑.๑.๒๙๑	ก่อสร้างถนนคอนกรีตเสริมเหล็ก ม.๑๔ บ้านใหม่ชัยทอง ต.คลองน้ำไหล อ.คลองลาน	๑	๒	อ.คลองลาน	-	-	-	-	๕๐๐,๐๐๐	๕๐๐,๐๐๐
๑.๑.๒๙๒	ก่อสร้างถนนคอนกรีตเสริมเหล็ก (ขอยบ้านนายสันต์) หมู่ที่ ๑๕ บ้านมอมะรีน ต.คลองลานพัฒนา อ.คลองลาน	๑	๒	อ.คลองลาน	-	-	-	-	๕๐๐,๐๐๐	๕๐๐,๐๐๐
๑.๑.๒๙๓	ก่อสร้างถนนคอนกรีตเสริมเหล็ก ม.๘ ต.สีกกาม อ.คลองลาน	๑	๒	อ.คลองลาน	-	-	-	-	๕๐๐,๐๐๐	๕๐๐,๐๐๐
๑.๑.๒๙๔	ก่อสร้างถนน คสล.สายบ้านนาย สอน วงศ์ศรี ต่อจากจุดเดิม ม.๖ ต.โป่งน้ำร้อน อ.คลองลาน	๑	๒	อ.คลองลาน	-	-	-	-	๕๐๐,๐๐๐	๕๐๐,๐๐๐
๑.๑.๒๙๕	ก่อสร้างถนนคอนกรีตเสริมเหล็ก ภายในหมู่บ้านหมู่ที่ ๒๔ บ้าน คลองใหญ่ใหม่ สายวัดป่าเขาน้อย - บ้านคลองใหญ่ใหม่ ต.คลองน้ำ ไหล อ.คลองลาน	๑	๒	อ.คลองลาน	-	-	-	-	๕๐๐,๐๐๐	๕๐๐,๐๐๐
๑.๑.๒๙๖	ก่อสร้างถนนคอนกรีตเสริมเหล็ก สาย กพ.๑๘-๐๐๓๖ (ถนนทาง หลวงแผ่นดินหมายเลข๑๑๑๗ ระบบประปาบ้านคลองเตย ม.๙ ต.คลองลานพัฒนา อ.คลองลาน	๑	๒	อ.คลองลาน	-	-	-	-	๕๐๐,๐๐๐	๕๐๐,๐๐๐
๑.๑.๒๙๗	ก่อสร้างถนนคอนกรีตเสริมเหล็ก ม.๒ ต.สีกกาม อ.คลองลาน	๑	๒	อ.คลองลาน	-	-	-	-	๕๐๐,๐๐๐	๕๐๐,๐๐๐
๑.๑.๒๙๘	ก่อสร้างถนนคอนกรีตเสริมเหล็ก ม.๕ ต.สีกกาม อ.คลองลาน	๑	๒	อ.คลองลาน	-	-	-	-	๕๐๐,๐๐๐	๕๐๐,๐๐๐
๑.๑.๒๙๙	ก่อสร้างถนนคอนกรีตเสริมเหล็ก ภายในหมู่บ้าน หมู่ที่ ๖ บ้านบึง หล่ม สายชอยอนามัย - ประปา บึงหล่ม ต.คลองน้ำไหล อ.คลอง ลาน	๑	๒	อ.คลองลาน	-	-	-	-	๕๐๐,๐๐๐	๕๐๐,๐๐๐
๑.๑.๓๐๐	ก่อสร้างถนนคอนกรีตเสริมเหล็ก ภายในหมู่บ้านหมู่ที่ ๒๑ บ้าน คลองน้ำไหลเหนือพัฒนา สาย บ้านคลองน้ำไหลเหนือพัฒนา - ที่ว่าการอำเภอคลองลาน ต.คลองน้ำไหล อ.คลองลาน	๑	๒	อ.คลองลาน	-	-	-	-	๕๐๐,๐๐๐	๕๐๐,๐๐๐

บัญชีรายชุดโครงการ			หน่วย ดำเนินการ	งบประมาณดำเนินการ						
แผนงาน/โครงการ	แหล่ง งปม.	ยุทธ ศาสตร์ ชาติ		พ.ศ. ๒๕๖๑	พ.ศ. ๒๕๖๒	พ.ศ. ๒๕๖๓	พ.ศ. ๒๕๖๔	พ.ศ. ๒๕๖๕	พ.ศ. ๒๕๖๑-๒๕๖๕	
๑.๑.๓๐๑	ก่อสร้างถนนคอนกรีตเสริมเหล็ก ภายในหมู่บ้านหมู่ที่ ๑๒ บ้านทุ่งหญ้าคา สายบ้านคลอง ใหญ่ใต้ - บ้านบึงหล่ม ต.คลองน้ำไหล อ.คลองลาน	๑	๒	อ.คลองลาน	-	-	-	-	๕๐๐,๐๐๐	๕๐๐,๐๐๐
๑.๑.๓๐๒	ก่อสร้างถนนคอนกรีตเสริมเหล็ก ภายในหมู่บ้านหมู่ที่ ๒๕ บ้านใหม่ศรีสุวรรณ สายถนน ลาดยาง สาย ๑๑๑๗ - บ้านใหม่ ศรีสุวรรณ ต.คลองน้ำไหล อ.คลองลาน	๑	๒	อ.คลองลาน	-	-	-	-	๕๐๐,๐๐๐	๕๐๐,๐๐๐
๑.๑.๓๐๓	ก่อสร้างถนนคอนกรีตเสริมเหล็ก ภายในหมู่บ้าน หมู่ที่ ๒๘ บ้าน คลองด้วน สายถนนลาดยาง สาย ๑๑๑๗ - บ้านคลองด้วน ต.คลอง น้ำไหล อ.คลองลาน	๑	๒	อ.คลองลาน	-	-	-	-	๕๐๐,๐๐๐	๕๐๐,๐๐๐
๑.๑.๓๐๔	ก่อสร้างถนนคอนกรีตเสริมเหล็ก ภายในหมู่บ้านหมู่ที่ ๔ บ้านท่า ช้าง สายเข้าฝายมอตะเคียน ต.คลองน้ำไหล อ.คลองลาน	๑	๒	อ.คลองลาน	-	-	-	-	๕๐๐,๐๐๐	๕๐๐,๐๐๐
๑.๑.๓๐๕	ก่อสร้างถนนคอนกรีตเสริมเหล็ก ภายในหมู่บ้านหมู่ที่ ๑๑ บ้าน คลองปินโต สายบ้านคลองปินโต ๑ (ไร่ทรัพย์สุวรรณ) ต.คลองน้ำ ไหล อ.คลองลาน	๑	๒	อ.คลองลาน	-	-	-	-	๕๐๐,๐๐๐	๕๐๐,๐๐๐
๑.๑.๓๐๖	ก่อสร้างถนนคอนกรีตเสริมเหล็ก ภายในหมู่บ้านหมู่ที่ ๑๘ บ้านไร่ อุดม สายบ้านไร่อุดม-บ้านคลอง เตย ต.คลองน้ำไหล อ.คลองลาน	๑	๒	อ.คลองลาน	-	-	-	-	๕๐๐,๐๐๐	๕๐๐,๐๐๐
๑.๑.๓๐๗	ก่อสร้างถนนคอนกรีตเสริมเหล็ก ภายในหมู่บ้าน หมู่ที่ ๙ บ้านคลองพลุ สายข้างประปา หมู่บ้าน หมู่ที่ ๙ ต.คลองน้ำไหล อ.คลองลาน	๑	๒	อ.คลองลาน	-	-	-	-	๕๐๐,๐๐๐	๕๐๐,๐๐๐
๑.๑.๓๐๘	ก่อสร้างถนนลาดยาง หมู่ที่ ๕, หมู่ที่ ๔, หมู่ที่ ๒, หมู่ที่ ๙ ต. ถาวรวัฒนา เชื่อม หมู่ที่ ๗ บ้าน หนองไทร ต.วังชะโอน อ.บึง สามัคคี	๑	๒	อ.ทรายทอง วัฒนา	-	-	-	-	๔,๐๐๐,๐๐๐	๔,๐๐๐,๐๐๐
๑.๑.๓๐๙	ก่อสร้างถนนคอนกรีตเสริมเหล็ก เลียบบคลอง บ้านบึงสำราญ หมู่ที่ ๗ ต.ถาวรวัฒนาเชื่อม หมู่ที่ ๖ บ้านศรีทองสามัคคี ต.บึงสามัคคี อ.บึงสามัคคี	๑	๒	อ.ทรายทอง วัฒนา	-	-	-	-	๖,๐๐๐,๐๐๐	๖,๐๐๐,๐๐๐
๑.๑.๓๑๐	ก่อสร้างถนนคอนกรีตเสริมเหล็ก (กลุ่มมอตาแสน) ม.๒ ต.หินดาด อ.ปางศิลาทอง	๑	๒	อ.ปางศิลา ทอง	-	-	-	-	๔๙๕,๐๐๐	๔๙๕,๐๐๐
๑.๑.๓๑๑	ก่อสร้างถนนคอนกรีตเสริมเหล็ก (สายกลุ่มวังตาพูน) ม.๔ ต.หินดาด อ.ปางศิลาทอง	๑	๒	อ.ปางศิลา ทอง	-	-	-	-	๔๙๘,๐๐๐	๔๙๘,๐๐๐

บัญชีรายชุดโครงการ			หน่วย ดำเนินการ	งบประมาณดำเนินการ					
แผนงาน/โครงการ	แหล่ง งปม.	ยุทธ ศาสตร์ ชาติ		พ.ศ. ๒๕๖๑	พ.ศ. ๒๕๖๒	พ.ศ. ๒๕๖๓	พ.ศ. ๒๕๖๔	พ.ศ. ๒๕๖๕	พ.ศ. ๒๕๖๑-๒๕๖๕
๑.๑.๓๑๒ ก่อสร้างถนนคอนกรีตเสริมเหล็ก ถนนสายบ้านใหม่วงศ์เขาทอง- บ้านเพชรมงคล (กพ.ถ ๕๔-๐๐๔) หมู่ที่ ๑๑ บ้านใหม่วงศ์เขาทอง ต.ปางตาไว อ.ปางศิลาทอง	๑	๒	อ.ปางศิลา ทอง	-	-	-	-	๕๐๐,๐๐๐	๕๐๐,๐๐๐
๑.๑.๓๑๓ ก่อสร้างถนนคอนกรีตเสริมเหล็ก ถนนซอยสมพงษ์ (กพ.ถ ๔-๐๑๑) หมู่ที่ ๖ บ้านปางเหนือ ต.ปางตา ไว อ.ปางศิลาทอง	๑	๒	อ.ปางศิลา ทอง	-	-	-	-	๕๐๐,๐๐๐	๕๐๐,๐๐๐
๑.๑.๓๑๔ ก่อสร้างถนนคอนกรีตเสริมเหล็ก ภายในหมู่บ้าน ม.๑ ต.โพธิ์ทอง อ.ปางศิลาทอง	๑	๒	อ.ปางศิลา ทอง	-	-	-	-	๕๐๐,๐๐๐	๕๐๐,๐๐๐
๑.๑.๓๑๕ ก่อสร้างถนนคอนกรีตเสริมเหล็ก ภายในหมู่บ้าน ม.๑๒ ต.โพธิ์ทอง อ.ปางศิลาทอง	๑	๒	อ.ปางศิลา ทอง	-	-	-	-	๕๐๐,๐๐๐	๕๐๐,๐๐๐
๑.๑.๓๑๖ ถนนคอนกรีตเสริมเหล็กสายหลัก วัด ม.๕ ต.หินดาด อ.ปางศิลาทอง	๑	๒	อ.ปางศิลา ทอง	-	-	-	-	๕๐๐,๐๐๐	๕๐๐,๐๐๐
๑.๑.๓๑๗ ก่อสร้างถนนคอนกรีตเสริมเหล็ก ถนนสายบ้านเพชรเจริญ-บ้าน ปางใหม่พัฒนา (กพ.ถ ๕๔-๐๐๕) หมู่ที่ ๓ บ้านเพชรเจริญ ต.ปาง ตาไว อ.ปางศิลาทอง	๑	๒	อ.ปางศิลา ทอง	-	-	-	-	๕๐๐,๐๐๐	๕๐๐,๐๐๐
๑.๑.๓๑๘ ก่อสร้างถนนคอนกรีตเสริมเหล็ก ภายในหมู่บ้าน ม.๑๕ ต.โพธิ์ทอง อ.ปางศิลาทอง	๑	๒	อ.ปางศิลา ทอง	-	-	-	-	๕๐๐,๐๐๐	๕๐๐,๐๐๐
๑.๑.๓๑๙ ก่อสร้างถนนคอนกรีตเสริมเหล็ก (กลุ่มหัวถนน) ม.๙ ต.หินดาด อ.ปางศิลาทอง	๑	๒	อ.ปางศิลา ทอง	-	-	-	-	๔๙๕,๐๐๐	๔๙๕,๐๐๐
๑.๑.๓๒๐ ก่อสร้างถนนคอนกรีตเสริมเหล็ก ถนนสายบ้านปางมะละกอ-บ้าน ปางตาไว (กพ.ถ ๕๔-๐๐๗) หมู่ที่ ๘ บ้านปางมะละกอ ต.ปางตาไว อ.ปางศิลาทอง	๑	๒	อ.ปางศิลา ทอง	-	-	-	-	๕๐๐,๐๐๐	๕๐๐,๐๐๐
๑.๑.๓๒๑ ก่อสร้างถนนคอนกรีตเสริมเหล็ก (กลุ่มบ้านลุงพร) ม.๔ ต.หินดาด อ.ปางศิลาทอง	๑	๒	อ.ปางศิลา ทอง	-	-	-	-	๔๙๘,๐๐๐	๔๙๘,๐๐๐
๑.๑.๓๒๒ ก่อสร้างถนนคอนกรีตเสริมเหล็ก สายข้างวัดเรื่งะพงคางคาราม ม.๑๓ ต.หินดาด อ.ปางศิลาทอง	๑	๒	อ.ปางศิลา ทอง	-	-	-	-	๔๙๕,๐๐๐	๔๙๕,๐๐๐
๑.๑.๓๒๓ ก่อสร้างถนนคอนกรีต(สายบ้าน ครูทองม้วน มิตรมาตร ม.๑๔ ต.หินดาด อ.ปางศิลาทอง	๑	๒	อ.ปางศิลา ทอง	-	-	-	-	๑๗๖,๐๐๐	๑๗๖,๐๐๐
๑.๑.๓๒๔ ก่อสร้างถนนคอนกรีตสายซอย ๓๙ (สวนก้านันพร) ม.๔ ต.หิน ดาด อ.ปางศิลาทอง	๑	๒	อ.ปางศิลา ทอง	-	-	-	-	๔๙๘,๐๐๐	๔๙๘,๐๐๐
๑.๑.๓๒๕ ก่อสร้างถนนคอนกรีตเหล็ก สาย หนองหิน-คลองซุด ม.๖ ต.หิน ดาด อ.ปางศิลาทอง	๑	๒	อ.ปางศิลา ทอง	-	-	-	-	๔๙๕,๐๐๐	๔๙๕,๐๐๐
๑.๑.๓๒๖ ก่อสร้างถนนคอนกรีตเสริมเหล็ก สายปางมะนาว-จอมแขวน (กลุ่ม บ้านนายพร) ม.๑๑ ต.หินดาด อ.ปางศิลาทอง	๑	๒	อ.ปางศิลา ทอง	-	-	-	-	๔๙๘,๐๐๐	๔๙๘,๐๐๐

บัญชีรายชุดโครงการ			หน่วย ดำเนินการ	งบประมาณดำเนินการ					
แผนงาน/โครงการ	แหล่ง งปม.	ยุทธ ศาสตร์ ชาติ		พ.ศ. ๒๕๖๑	พ.ศ. ๒๕๖๒	พ.ศ. ๒๕๖๓	พ.ศ. ๒๕๖๔	พ.ศ. ๒๕๖๕	พ.ศ. ๒๕๖๑-๒๕๖๕
๑.๑.๓๒๗ ปรับปรุงซ่อมแซมถนนลูกรังโดย ลงหินคลุกบดอัดถนนสายมอ ประดู่ บ้านมอเจริญเชื่อมกลุ่ม หนองไก่อฟ้าบ้านมอตะแบก ม.๒ ต.หินดาด อ.ปางศิลาทอง	๑	๒	อ.ปางศิลา ทอง	-	-	-	-	๔๙๗,๐๐๐	๔๙๗,๐๐๐
๑.๑.๓๒๘ ก่อสร้างถนนคอนกรีตเสริมเหล็ก สายบ้านใหม่เชิงทรายเชื่อมบ้าน วังตะเคียน ม.๔ ต.หินดาด อ.ปางศิลาทอง	๑	๒	อ.ปางศิลา ทอง	-	-	-	-	๔๙๕,๐๐๐	๔๙๕,๐๐๐
๑.๑.๓๒๙ ก่อสร้างถนนคอนกรีตเสริมเหล็ก โครงการบ้านเล็กในป่าใหญ่ ม.๔ ต.หินดาด อ.ปางศิลาทอง	๑	๒	อ.ปางศิลา ทอง	-	-	-	-	๔๙๗,๐๐๐	๔๙๗,๐๐๐
๑.๑.๓๓๐ ก่อสร้างถนนคอนกรีตเสริมเหล็ก สายบ้านผู้ใหญ่ลี ทองนุตร ม.๔ ต.หินดาด อ.ปางศิลาทอง	๑	๒	อ.ปางศิลา ทอง	-	-	-	-	๔๙๖,๐๐๐	๔๙๖,๐๐๐
๑.๑.๓๓๑ ซ่อมสร้างถนนลาดยางผิวจราจร แอสฟัลติกคอนกรีต (โดยวิธี Pavement In-Place Recycling) สายไผ่งาม-หนองไทร หมู่ที่ ๘ ต.วังชะโอน อ.บึงสามัคคี	๑	๒	อ.บึงสามัคคี	-	-	-	-	๒,๒๙๐,๐๐๐	๒,๒๙๐,๐๐๐
๑.๑.๓๓๒ ซ่อมสร้างถนนลาดยางผิวจราจร แอสฟัลติกคอนกรีต (โดยวิธี Pavement In - Place Recycling)สายระหาน - บ้าน ใหม่นาดาเขา หมู่ที่ ๑๒ ต.วังชะโอน อ.บึงสามัคคี	๑	๒	อ.บึงสามัคคี	-	-	-	-	๘,๙๒๑,๐๐๐	๘,๙๒๑,๐๐๐
๑.๑.๓๓๓ ปรับปรุงเส้นทางเข้าแหล่ง ท่องเที่ยวน้ำตกวังชมพู โดย การซ่อมสร้าง ถนนสาย กพ.ถ. ๕๙-๐๐๔ ม.๙ ต.เพชรชมพู อ.โกสัมพีนคร	๑	๒	อ.โกสัมพี นคร	-	-	-	-	๔๙๕,๐๐๐	๔๙๕,๐๐๐
๑.๑.๓๓๔ ก่อสร้างถนนคอนกรีตเสริมเหล็ก ม.๔,๕,๖ ต.ลานดอกไม้ตก อ.โกสัมพีนคร	๑	๒	อ.โกสัมพี นคร	-	-	-	-	๕,๖๑๐,๐๐๐	๕,๖๑๐,๐๐๐
๑.๑.๓๓๕ ก่อสร้างถนนคอนกรีตเสริมเหล็ก ม.๖,๙ ต.ลานดอกไม้ตก อ.โกสัมพีนคร	๑	๒	อ.โกสัมพี นคร	-	-	-	-	๖,๐๐๐,๐๐๐	๖,๐๐๐,๐๐๐
กิจกรรมหลัก ๑.๒ ปรับปรุงและซ่อมสร้าง ถนน	๑	๒		๔๘,๓๘๙,๐๐๐	๔๖,๕๙๕,๐๐๐	๒๖๒,๘๐๗,๕๐๐	๓๓,๐๖๗,๕๐๐	๑๒๙,๕๒๓,๗๖๕	๕๒๐,๓๘๒,๗๖๕
๑.๒.๑ ปรับปรุงถนนลูกรังเป็นถนน คอนกรีตเสริมเหล็ก ม.๖-ม.๓	๑	๒	อ.เมือง กำแพงเพชร	-	๓,๐๐๐,๐๐๐	-	-	-	๓,๐๐๐,๐๐๐
๑.๒.๒ ซ่อมสร้างถนนผิวจราจรลาดยาง เป็นผิวจราจรคอนกรีตเสริมเหล็ก ม.๒-๔ ต.ไตรรงค์ อ.เมืองฯ	๑	๒	อ.เมือง กำแพงเพชร	-	๓,๐๐๐,๐๐๐	-	-	-	๓,๐๐๐,๐๐๐
๑.๒.๓ ซ่อมสร้างถนน ลาดยางสาย บ้าน หนองปลิง - บ้านหนองบอน ต.วังชะพลู อ.ขาณุวรลักษบุรี	๑	๒	แขวงทาง หลวงชนบท กำแพงเพชร	๒,๓๐๐,๐๐๐	-	-	-	-	๒,๓๐๐,๐๐๐
๑.๒.๔ ซ่อมสร้างถนน ลาดยางสายบ้าน ไรดอนแดง - บ้านวังน้ำซึม ต.วังชะพลู อ.ขาณุวรลักษบุรี	๑	๒	แขวงทาง หลวงชนบท กำแพงเพชร	-	๓,๐๐๐,๐๐๐	-	-	-	๓,๐๐๐,๐๐๐

บัญชีรายชุดโครงการ			หน่วย ดำเนิน การ	งบประมาณดำเนินการ						
แผนงาน/โครงการ	แหล่ง งปม.	ยุทธ ศาสตร์ ชาติ		พ.ศ. ๒๕๖๑	พ.ศ. ๒๕๖๒	พ.ศ. ๒๕๖๓	พ.ศ. ๒๕๖๔	พ.ศ. ๒๕๖๕	พ.ศ. ๒๕๖๑-๒๕๖๕	
๑.๒.๕	ซ่อม/สร้างถนน ลาดยาง หมู่ ๓ บ้านกล้วย ต.ยางสูง อ.ขามเฒ่า ลักขบุรี	๑	๒	แขวงทางหลวงชนบท กำแพงเพชร	๓,๐๐๐,๐๐๐	-	-	-	-	๓,๐๐๐,๐๐๐
๑.๒.๖	ซ่อมสร้างถนน ลาดยาง หมู่ที่ ๔ จากแยกลาดยางหมู่ ๔ ต.บ่อถ้ำ ถึง ม. ๙ ต.บ่อถ้ำ ต.บ่อถ้ำ อ.ขามเฒ่า ลักขบุรี	๑	๒	แขวงทางหลวงชนบท กำแพงเพชร	๖,๗๕๐,๐๐๐	-	-	-	-	๖,๗๕๐,๐๐๐
๑.๒.๗	ปรับปรุง/ซ่อมสร้างถนนลาดยาง สายหลักสายสกลบาตรถึงบ้านวัง สลักพระ หมู่ที่ ๔ ต.สกลบาตร อ. ขามเฒ่า ลักขบุรี	๑	๒	อ.โกสัมพีนคร	๒,๐๐๐,๐๐๐	-	-	-	-	๒,๐๐๐,๐๐๐
๑.๒.๘	ปรับปรุงซ่อมสร้างถนนลาดยาง ม.๗ บ้านอุตสาหกรรมยิ่งเจริญ ต.สกลบาตร อ.ขามเฒ่า ลักขบุรี	๑	๒	อ.ขามเฒ่า ลักขบุรี	-	๓,๐๐๐,๐๐๐	-	-	-	๓,๐๐๐,๐๐๐
๑.๒.๙	ปรับปรุงซ่อมสร้างถนนลาดยาง หมู่ที่ ๖ บ้านวังแก้ว ต.สกลบาตร อ.ขามเฒ่า ลักขบุรี	๑	๒	อ.ขามเฒ่า ลักขบุรี	-	๓,๐๐๐,๐๐๐	-	-	-	๓,๐๐๐,๐๐๐
๑.๒.๑๐	ปรับปรุงซ่อมแซมผิวจราจรถนน ลาดยางสาย กพ.ถ.๔๑-๐๐๘ ฝั่ง ตะวันออก บ้านคลองพัฒนา หมู่ที่ ๘ ต.ท่ามะเขือ อ.คลองขลุง	๑	๒	อ.คลองขลุง	๒,๐๐๐,๐๐๐	-	-	-	-	๒,๐๐๐,๐๐๐
๑.๒.๑๑	ซ่อมสร้างถนน ลาดยางบ้านหนองจอกพัฒนา หมู่ที่ ๙-บ้านอู่สำเภา หมู่ที่ ๗ ต.ท่ามะเขือ อ.คลองขลุง	๑	๒	อ.คลองขลุง	-	๒,๐๐๐,๐๐๐	-	-	-	๒,๐๐๐,๐๐๐
๑.๒.๑๒	ซ่อมสร้างถนนสายวังน้ำแดง ต.ท่ามะเขือ-วังตะล่อม ต.วังยาง - ต.วังแฉม อ.คลองขลุง	๑	๒	อ.ขามเฒ่า ลักขบุรี	-	๔,๖๒๐,๐๐๐	-	๔,๖๒๐,๐๐๐	-	๙,๒๔๐,๐๐๐
๑.๒.๑๓	ซ่อมสร้างถนนสายวังยาง-วังน้ำ ต.วังยาง-ต.วังแฉม อ.คลองขลุง	๑	๒	แขวงทางหลวงชนบท กำแพงเพชร	-	-	-	๑๕,๔๐๐,๐๐๐	-	๑๕,๔๐๐,๐๐๐
๑.๒.๑๔	ซ่อมสร้างถนนสายวังน้ำ ต.วังยาง-วังตะล่อม ต.วังยาง - ต.ท่ามะเขือ อ.คลองขลุง	๑	๒	แขวงทางหลวงชนบท กำแพงเพชร	-	-	๙,๐๔๗,๕๐๐	๙,๐๔๗,๕๐๐	-	๑๘,๐๙๕,๐๐๐
๑.๒.๑๕	ซ่อมสร้างถนนสายวังตะล่อม ต.วังยาง-ต.วังแฉม อ.คลองขลุง	๑	๒	แขวงทางหลวงชนบท กำแพงเพชร	-	๕,๐๐๕,๐๐๐	-	-	-	๕,๐๐๕,๐๐๐
๑.๒.๑๖	ซ่อมสร้างผิวแอสฟัลต์ติกคอนกรีต สายแม่ฮ่อง-หนองไม้กอง ต.หนองไม้กอง อ.ไทรยาง	๑	๒	แขวงทางหลวงชนบท กำแพงเพชร	-	๖,๐๐๐,๐๐๐	-	-	-	๖,๐๐๐,๐๐๐
๑.๒.๑๗	ซ่อมสร้างถนน ลาดยาง หมู่ที่ ๔ บ้านหนองแฉม ต.ลานกระบือ อ.ลานกระบือ	๑	๒	อ.ลานกระบือ	๑,๘๐๐,๐๐๐	-	-	-	-	๑,๘๐๐,๐๐๐
๑.๒.๑๘	ซ่อมสร้างถนน ลาดยางเป็นผิวแอสฟัลต์ติกคอนกรีต หมู่ที่ ๑๐ ต.ลานกระบือ อ.ลานกระบือ	๑	๒	อ.ลานกระบือ	-	๑,๙๙๐,๐๐๐	-	-	-	๑,๙๙๐,๐๐๐
๑.๒.๑๙	ซ่อมสร้างถนนลาด ยาง หมู่ที่ ๓ -หมู่ที่ ๑๐ (ไร่ยา) ต.ลานกระบือ อ.ลานกระบือ	๑	๒	อ.ลานกระบือ	-	๑,๙๙๐,๐๐๐	-	-	-	๑,๙๙๐,๐๐๐
๑.๒.๒๐	ปรับปรุงซ่อมสร้างถนนลาดยาง หมู่ที่ ๕ ต.ลานกระบือ อ.ลานกระบือ	๑	๒	อ.ลานกระบือ	-	๑,๙๙๐,๐๐๐	-	-	-	๑,๙๙๐,๐๐๐

บัญชีรายชุดโครงการ			หน่วย ดำเนินการ	งบประมาณดำเนินการ						
แผนงาน/โครงการ	แหล่ง งปม.	ยุทธ ศาสตร์ ชาติ		พ.ศ. ๒๕๖๑	พ.ศ. ๒๕๖๒	พ.ศ. ๒๕๖๓	พ.ศ. ๒๕๖๔	พ.ศ. ๒๕๖๕	พ.ศ. ๒๕๖๑-๒๕๖๕	
๑.๒.๒๑	ซ่อมสร้างถนนลาดยาง หมู่ที่ ๑๐ บ้านทะเลพัฒนา ต.คลองลานพัฒนา อ.คลองลาน	๑	๒	อ.คลองลาน	-	๓,๐๐๐,๐๐๐	-	-	-	๓,๐๐๐,๐๐๐
๑.๒.๒๒	ปรับปรุงซ่อมแซมถนนลูกรังบดอัด หมู่ที่ ๓ เชื่อม หมู่ที่ ๑๐ เชื่อม หมู่ที่ ๑๓ บ้านนาใหม่ ตำบลโพธิ์ทอง ต.หินลาด อ.ปางศิลาทอง	๑	๒	แขวงทางหลวงชนบท กำแพงเพชร	๖,๗๕๐,๐๐๐	-	-	-	-	๖,๗๕๐,๐๐๐
๑.๒.๒๓	ซ่อมสร้างถนน ลาดยางสาย กพ. ๔๐๕๗ ทุ่งข่าน - มาบมะตั้น ต. บึงสามัคคี อ.บึงสามัคคี	๑	๒	แขวงทางหลวงชนบท กำแพงเพชร	๑๓,๕๘๕,๐๐๐	-	-	-	-	๑๓,๕๘๕,๐๐๐
๑.๒.๒๔	ซ่อมสร้างถนน ลาดยางสาย หมู่ ๖ ต.วังชะโอน อ.บึงสามัคคี ถึงหมู่ ๒ ต.ถาวรวัฒนา อ.ทรายทองวัฒนา	๑	๒	แขวงทางหลวงชนบท กำแพงเพชร	๒,๐๐๐,๐๐๐	๒,๐๐๐,๐๐๐	๒,๐๐๐,๐๐๐	๒,๐๐๐,๐๐๐	-	๘,๐๐๐,๐๐๐
๑.๒.๒๕	ซ่อมสร้างถนน ลาดยางหมู่ ๒ ถึง หมู่ ๑ ต.วังชะโอน อ.บึงสามัคคี	๑	๒	แขวงทางหลวงชนบท กำแพงเพชร	๒,๐๐๐,๐๐๐	๒,๐๐๐,๐๐๐	๒,๐๐๐,๐๐๐	๒,๐๐๐,๐๐๐	-	๘,๐๐๐,๐๐๐
๑.๒.๒๖	ซ่อมสร้างถนนลาดยางผิวแคบซีลสายหมู่ ๑๒ ถึงหมู่ ๒ ต.บึงสามัคคี อ.บึงสามัคคี	๑	๒	อ.บึงสามัคคี	๓,๗๕๐,๐๐๐	-	-	-	-	๓,๗๕๐,๐๐๐
๑.๒.๒๗	ปรับปรุงถนนคอนกรีตเสริมเหล็กสายหมู่ ๑๐ ถึงหมู่ ๒ ต.บึงสามัคคี อ.บึงสามัคคี	๑	๒	อ.บึงสามัคคี	๓๕๔,๐๐๐	-	-	-	-	๓๕๔,๐๐๐
๑.๒.๒๘	ปรับปรุงซ่อมแซมถนนลาดยาง/คสล.ในหมู่บ้าน ต.โกสัมพีนคร อ.โกสัมพีนคร	๑	๒	อ.โกสัมพีนคร	๖๐๐,๐๐๐	-	-	-	-	๖๐๐,๐๐๐
๑.๒.๒๙	ปรับปรุงซ่อมแซมถนนลูกรังภายในหมู่บ้าน ต.โกสัมพีนคร อ.โกสัมพีนคร	๑	๒	อ.โกสัมพีนคร	๕๐๐,๐๐๐	-	-	-	-	๕๐๐,๐๐๐
๑.๒.๓๐	ซ่อมแซม/ซ่อมสร้างถนนลาดยางภายในหมู่บ้าน หมู่ที่ ๕ ต.โกสัมพีนคร อ.โกสัมพีนคร	๑	๒	อ.โกสัมพีนคร	๑,๐๐๐,๐๐๐	๑,๐๐๐,๐๐๐	-	-	-	๒,๐๐๐,๐๐๐
๑.๒.๓๑	ก่อสร้างทาง ๔ ช่องทางจราจรทางหลวงหมายเลข ๑๐๘๔ ตอนหาดชะอำ - กำแพงเพชร ท่าขมิ้น ต.วังขาม อ.คลองขลุง	๑	๒	อ.คลองขลุง	-	-	๑๘,๐๐๐,๐๐๐	-	-	๑๘,๐๐๐,๐๐๐
๑.๒.๓๒	ก่อสร้างถนนคอนกรีตเสริมเหล็ก (สายหมู่ที่ ๑๕ เชื่อมหมู่ที่ ๑๐) ม. ๑๕ ต.เทพนคร อ.เมืองกำแพงเพชร			อ.เมืองกำแพงเพชร	-	-	๔๙๗,๐๐๐	-	-	๔๙๗,๐๐๐
๑.๒.๓๓	ก่อสร้างถนน คสล.จากประปา กลุ่มตงตัน้อยถึงคลองรังวัด ม. ๗ ต.เกาะตาล อ.ขาณุ			อ.ขาณุวรลักษบุรี	-	-	๘๖๐,๐๐๐	-	-	๘๖๐,๐๐๐
๑.๒.๓๔	ซ่อมสร้างผิวทางแอสฟัลต์ติกคอนกรีต สายทาง กพ.๓๔-๐๐๑ บ้านท่าคร้อ-บ้านวังบัว เชื่อม ต.คณิศ ม.๖ บ้านหงษ์ทอง ต.วังบัว อ.คลองขลุง			อ.คลองขลุง	-	-	๓,๘๙๘,๐๐๐	-	-	๓,๘๙๘,๐๐๐

บัญชีรายชุดโครงการ			หน่วย ดำเนินการ	งบประมาณดำเนินการ					
แผนงาน/โครงการ	แหล่ง งปม.	ยุทธ ศาสตร์ ชาติ		พ.ศ. ๒๕๖๑	พ.ศ. ๒๕๖๒	พ.ศ. ๒๕๖๓	พ.ศ. ๒๕๖๔	พ.ศ. ๒๕๖๕	พ.ศ. ๒๕๖๑-๒๕๖๕
๑.๒.๓๕			อ.พราน กระต่าย	-	-	๓๙๒,๐๐๐	-	-	๓๙๒,๐๐๐
๑.๒.๓๖			อ.โทรงาม	-	-	๕๐๐,๐๐๐	-	-	๕๐๐,๐๐๐
๑.๒.๓๗			อ.ลาน กระบือ	-	-	๑,๓๐๐,๐๐๐	-	-	๑,๓๐๐,๐๐๐
๑.๒.๓๘			อ.คลองลาน	-	-	๘๐๐,๐๐๐	-	-	๘๐๐,๐๐๐
๑.๒.๓๙			อ.ทรายทอง วัฒนา	-	-	๒,๕๐๐,๐๐๐	-	-	๒,๕๐๐,๐๐๐
๑.๒.๔๐			อ.ปางศิลา ทอง	-	-	๑,๐๐๐,๐๐๐	-	-	๑,๐๐๐,๐๐๐
๑.๒.๔๑			อ.โกสัมพี นคร	-	-	๔๘๗,๐๐๐	-	-	๔๘๗,๐๐๐
๑.๒.๔๒			อ.เมือง กำแพงเพชร	-	-	๔๙๗,๐๐๐	-	-	๔๙๗,๐๐๐
๑.๒.๔๓			อ.ชาณุ วรลักษบุรี	-	-	๔๘๐,๐๐๐	-	-	๔๘๐,๐๐๐
๑.๒.๔๔			อ.พราน กระต่าย	-	-	๔๙๙,๐๐๐	-	-	๔๙๙,๐๐๐
๑.๒.๔๕			อ.ปางศิลา ทอง	-	-	๕๐๐,๐๐๐	-	-	๕๐๐,๐๐๐
๑.๒.๔๖			อ.โกสัมพี นคร	-	-	๔๙๕,๐๐๐	-	-	๔๙๕,๐๐๐
๑.๒.๔๗			อ.ชาณุ วรลักษบุรี	-	-	๓๘๐,๐๐๐	-	-	๓๘๐,๐๐๐
๑.๒.๔๘			อ.โกสัมพี นคร	-	-	๔๙๘,๐๐๐	-	-	๔๙๘,๐๐๐
๑.๒.๔๙			อ.ชาณุ วรลักษบุรี	-	-	๕๐๐,๐๐๐	-	-	๕๐๐,๐๐๐

บัญชีรายชุดโครงการ			หน่วย คำนวณ การ	งบประมาณดำเนินการ					
แผนงาน/โครงการ	แหล่ง งปม.	ยุทธ ศาสตร์ ชาติ		พ.ศ. ๒๕๖๑	พ.ศ. ๒๕๖๒	พ.ศ. ๒๕๖๓	พ.ศ. ๒๕๖๔	พ.ศ. ๒๕๖๕	พ.ศ. ๒๕๖๑-๒๕๖๕
๑.๒.๕๐			อ.โกสุมพิ นคร	-	-	๔๙๘,๐๐๐	-	-	๔๙๘,๐๐๐
๑.๒.๕๑			อ.โกสุมพิ นคร	-	-	๔๗๙,๐๐๐	-	-	๔๗๙,๐๐๐
๑.๒.๕๒			อ.โกสุมพิ นคร	-	-	๔๙๙,๐๐๐	-	-	๔๙๙,๐๐๐
๑.๒.๕๓			อ.โกสุมพิ นคร	-	-	๔๙๙,๐๐๐	-	-	๔๙๙,๐๐๐
๑.๒.๕๔			อ.โกสุมพิ นคร	-	-	๔๙๕,๐๐๐	-	-	๔๙๕,๐๐๐
๑.๒.๕๕			อ.โกสุมพิ นคร	-	-	๔๙๖,๐๐๐	-	-	๔๙๖,๐๐๐
๑.๒.๕๖			อ.เมือง กำแพงเพชร	-	-	๒๕,๐๐๐,๐๐๐	-	-	๒๕,๐๐๐,๐๐๐
๑.๒.๕๗			อ.เมือง กำแพงเพชร	-	-	๒๐๐,๐๐๐	-	-	๒๐๐,๐๐๐
๑.๒.๕๘			อ.ชาณุ วรลักษบุรี	-	-	๒,๘๘๑,๐๐๐	-	-	๒,๘๘๑,๐๐๐
๑.๒.๕๙			อ.คลองขลุ	-	-	๑,๙๐๐,๐๐๐	-	-	๑,๙๐๐,๐๐๐
๑.๒.๖๐			อ.พราน กระต่าย	-	-	๔๙๕,๐๐๐	-	-	๔๙๕,๐๐๐
๑.๒.๖๑			อ.โทรงาม	-	-	๓,๐๐๐,๐๐๐	-	-	๓,๐๐๐,๐๐๐
๑.๒.๖๒			อ.ลาน กระบือ	-	-	๒,๐๐๐,๐๐๐	-	-	๒,๐๐๐,๐๐๐
๑.๒.๖๓			อ.คลองลาน	-	-	๘,๗๑๕,๐๐๐	-	-	๘,๗๑๕,๐๐๐
๑.๒.๖๔			อ.ทรายทอง วัฒนา	-	-	๗,๐๐๐,๐๐๐	-	-	๗,๐๐๐,๐๐๐

บัญชีรายชุดโครงการ			หน่วย ดำเนินการ	งบประมาณดำเนินการ					
แผนงาน/โครงการ	แหล่ง งปม.	ยุทธ ศาสตร์ ชาติ		พ.ศ. ๒๕๖๑	พ.ศ. ๒๕๖๒	พ.ศ. ๒๕๖๓	พ.ศ. ๒๕๖๔	พ.ศ. ๒๕๖๕	พ.ศ. ๒๕๖๑-๒๕๖๕
๑.๒.๖๕			อ.ปางศิลา ทอง	-	-	๔,๔๙๔,๐๐๐	-	-	๔,๔๙๔,๐๐๐
๑.๒.๖๖			อ.บึงสามัคคี	-	-	๑,๕๐๐,๐๐๐	-	-	๑,๕๐๐,๐๐๐
๑.๒.๖๗			อ.โกสัมพีนคร	-	-	๔๙๕,๐๐๐	-	-	๔๙๕,๐๐๐
๑.๒.๖๘			อ.เมือง กำแพงเพชร	-	-	๑๐,๐๐๐,๐๐๐	-	-	๑๐,๐๐๐,๐๐๐
๑.๒.๖๙			อ.เมือง กำแพงเพชร	-	-	๕๐๐,๐๐๐	-	-	๕๐๐,๐๐๐
๑.๒.๗๐			อ.ชาณุ วรลักษบุรี	-	-	๒,๖๐๐,๐๐๐	-	-	๒,๖๐๐,๐๐๐
๑.๒.๗๑			อ.คลองขลุง	-	-	๔,๗๗๐,๐๐๐	-	-	๔,๗๗๐,๐๐๐
๑.๒.๗๒			อ.พราน กระต่าย	-	-	๘,๐๓๙,๐๐๐	-	-	๘,๐๓๙,๐๐๐
๑.๒.๗๓			อ.ไทรงาม	-	-	๓,๐๐๐,๐๐๐	-	-	๓,๐๐๐,๐๐๐
๑.๒.๗๔			อ.ลาน กระบือ	-	-	๑๗,๐๐๐,๐๐๐	-	-	๑๗,๐๐๐,๐๐๐
๑.๒.๗๕			อ.คลองลาน	-	-	๔,๐๐๐,๐๐๐	-	-	๔,๐๐๐,๐๐๐
๑.๒.๗๖			อ.ทรายทอง วัฒนา	-	-	๖,๗๐๐,๐๐๐	-	-	๖,๗๐๐,๐๐๐
๑.๒.๗๗			อ.ปางศิลา ทอง	-	-	๕๐๐,๐๐๐	-	-	๕๐๐,๐๐๐
๑.๒.๗๘			อ.บึงสามัคคี	-	-	๑,๒๐๐,๐๐๐	-	-	๑,๒๐๐,๐๐๐

บัญชีรายชุดโครงการ			หน่วย ดำเนินการ	งบประมาณดำเนินการ					
แผนงาน/โครงการ	แหล่ง งปม.	ยุทธ ศาสตร์ ชาติ		พ.ศ. ๒๕๖๑	พ.ศ. ๒๕๖๒	พ.ศ. ๒๕๖๓	พ.ศ. ๒๕๖๔	พ.ศ. ๒๕๖๕	พ.ศ. ๒๕๖๑-๒๕๖๕
๑.๒.๗๙			อ.โกสัมพีนคร	-	-	๔๙๙,๐๐๐	-	-	๔๙๙,๐๐๐
๑.๒.๘๐			อ.เมือง กำแพงเพชร	-	-	๕,๗๔๙,๐๐๐	-	-	๕,๗๔๙,๐๐๐
๑.๒.๘๑			อ.ขานู วรลักษบุรี	-	-	๓๘๗,๐๐๐	-	-	๓๘๗,๐๐๐
๑.๒.๘๒			อ.พราน กระต่าย	-	-	๕๐๐,๐๐๐	-	-	๕๐๐,๐๐๐
๑.๒.๘๓			อ.โทรงาม	-	-	๖,๐๐๐,๐๐๐	-	-	๖,๐๐๐,๐๐๐
๑.๒.๘๔			อ.ทรายทอง วัฒนา	-	-	๕๐๐,๐๐๐	-	-	๕๐๐,๐๐๐
๑.๒.๘๕			อ.ปางศิลา ทอง	-	-	๒๐๐,๐๐๐	-	-	๒๐๐,๐๐๐
๑.๒.๘๖			อ.บึงสามัคคี	-	-	๙,๖๖๗,๐๐๐	-	-	๙,๖๖๗,๐๐๐
๑.๒.๘๗			อ.โกสัมพีนคร	-	-	๕๐๐,๐๐๐	-	-	๕๐๐,๐๐๐
๑.๒.๘๘			อ.เมือง กำแพงเพชร	-	-	๕๐๐,๐๐๐	-	-	๕๐๐,๐๐๐
๑.๒.๘๙			อ.ขานู วรลักษบุรี	-	-	๓,๘๒๕,๐๐๐	-	-	๓,๘๒๕,๐๐๐
๑.๒.๙๐			อ.พราน กระต่าย	-	-	๕๐๐,๐๐๐	-	-	๕๐๐,๐๐๐
๑.๒.๙๑			อ.โทรงาม	-	-	๑,๐๐๐,๐๐๐	-	-	๑,๐๐๐,๐๐๐
๑.๒.๙๒			อ.ทรายทอง วัฒนา	-	-	๕๐๐,๐๐๐	-	-	๕๐๐,๐๐๐
๑.๒.๙๓			อ.ปางศิลา ทอง	-	-	๓,๙๓๒,๐๐๐	-	-	๓,๙๓๒,๐๐๐

บัญชีรายชุดโครงการ			หน่วย ดำเนิน การ	งบประมาณดำเนินการ					
แผนงาน/โครงการ	แหล่ง งปม.	ยุทธ ศาสตร์ ชาติ		พ.ศ. ๒๕๖๑	พ.ศ. ๒๕๖๒	พ.ศ. ๒๕๖๓	พ.ศ. ๒๕๖๔	พ.ศ. ๒๕๖๕	พ.ศ. ๒๕๖๑-๒๕๖๕
๑.๒.๙๔			อ.บึงสามัคคี	-	-	๕๐๐,๐๐๐	-	-	๕๐๐,๐๐๐
๑.๒.๙๕			อ.โกสัมพีนคร	-	-	๔๖๔,๐๐๐	-	-	๔๖๔,๐๐๐
๑.๒.๙๖			อ.เมือง กำแพงเพชร	-	-	๑,๒๓๙,๐๐๐	-	-	๑,๒๓๙,๐๐๐
๑.๒.๙๗			อ.ชาญ วรลักษบุรี	-	-	๒,๐๐๐,๐๐๐	-	-	๒,๐๐๐,๐๐๐
๑.๒.๙๘			อ.พราน กระต่าย	-	-	๔๙๘,๐๐๐	-	-	๔๙๘,๐๐๐
๑.๒.๙๙			อ.โทรจาม	-	-	๕๐๐,๐๐๐	-	-	๕๐๐,๐๐๐
๑.๒.๑๐๐			อ.ทรายทอง วัฒนา	-	-	๔,๗๐๐,๐๐๐	-	-	๔,๗๐๐,๐๐๐
๑.๒.๑๐๑			อ.ปางศิลา ทอง	-	-	๕๐๐,๐๐๐	-	-	๕๐๐,๐๐๐
๑.๒.๑๐๒			อ.บึงสามัคคี	-	-	๑,๒๐๐,๐๐๐	-	-	๑,๒๐๐,๐๐๐
๑.๒.๑๐๓			อ.โกสัมพีนคร	-	-	๔๙๓,๐๐๐	-	-	๔๙๓,๐๐๐
๑.๒.๑๐๔			อ.เมือง กำแพงเพชร	-	-	๑,๘๑๘,๐๐๐	-	-	๑,๘๑๘,๐๐๐
๑.๒.๑๐๕			อ.ชาญ วรลักษบุรี	-	-	๒,๐๐๐,๐๐๐	-	-	๒,๐๐๐,๐๐๐
๑.๒.๑๐๖			อ.พราน กระต่าย	-	-	๕๐๐,๐๐๐	-	-	๕๐๐,๐๐๐
๑.๒.๑๐๗			อ.โทรจาม	-	-	๕๐๐,๐๐๐	-	-	๕๐๐,๐๐๐
๑.๒.๑๐๘			อ.ทรายทอง วัฒนา	-	-	๕๐๐,๐๐๐	-	-	๕๐๐,๐๐๐
๑.๒.๑๐๙			อ.ปางศิลา ทอง	-	-	๒,๕๐๐,๐๐๐	-	-	๒,๕๐๐,๐๐๐

บัญชีรายชุดโครงการ			หน่วย ดำเนินการ	งบประมาณดำเนินการ					
แผนงาน/โครงการ	แหล่ง งปม.	ยุทธ ศาสตร์ ชาติ		พ.ศ. ๒๕๖๑	พ.ศ. ๒๕๖๒	พ.ศ. ๒๕๖๓	พ.ศ. ๒๕๖๔	พ.ศ. ๒๕๖๕	พ.ศ. ๒๕๖๑-๒๕๖๕
๑.๒.๑๑๐ ซ่อมสร้างถนนลาดยาง รหัสสาย ทาง กพ.ถ.๕๒-๐๐๒ (ทุ่งข่าน-ไม่ งาม) ม.๕ ต.บึงสามัคคี อ.บึงสามัคคี			อ.บึงสามัคคี	-	-	๓,๔๐๐,๐๐๐	-	-	๓,๔๐๐,๐๐๐
๑.๒.๑๑๑ ก่อสร้างถนนคอนกรีตเสริมเหล็ก สายทางไปบ้านหนองวัวดำ ม.๑ ต.โกสัมพีนคร			อ.โกสัมพีนคร	-	-	๔๙๕,๐๐๐	-	-	๔๙๕,๐๐๐
๑.๒.๑๑๒ ก่อสร้างถนนคอนกรีตเสริมเหล็ก (สายร่มเกล้า) ม. ๙ ต.เทพนคร อ.เมืองกำแพงเพชร			อ.เมือง กำแพงเพชร	-	-	๔๙๗,๐๐๐	-	-	๔๙๗,๐๐๐
๑.๒.๑๑๓ ก่อสร้างถนนคอนกรีตเสริมเหล็ก ม.๖ ต.โค้งไม้ อ.ขาณุฯ			อ.ขาณุ วรลักษบุรี	-	-	๒,๐๐๐,๐๐๐	-	-	๒,๐๐๐,๐๐๐
๑.๒.๑๑๔ ก่อสร้างถนนคอนกรีตเสริมเหล็ก ม.๖ ต.ห้วยยั้ง อ.พรานกระต่าย			อ.พราน กระต่าย	-	-	๔๘๔,๐๐๐	-	-	๔๘๔,๐๐๐
๑.๒.๑๑๕ ก่อสร้างถนน คสล. คอนกรีตเสริมเหล็ก ม.๒ ต.หนองคล้า อ.โทรังาม			อ.โทรังาม	-	-	๓๑๐,๐๐๐	-	-	๓๑๐,๐๐๐
๑.๒.๑๑๖ ก่อสร้างถนนคอนกรีตเสริมเหล็ก สาย ม. ๑๐ - ม.๑๔ ต.โพธิ์ทอง อ.ปางศิลาทอง			อ.ปางศิลา ทอง	-	-	๘,๔๔๘,๐๐๐	-	-	๘,๔๔๘,๐๐๐
๑.๒.๑๑๗ ก่อสร้างถนนคอนกรีตเสริมเหล็ก สายทางไปบ้านเขาชัยโพธิ์ ม.๒๐ ต.โกสัมพีนคร			อ.โกสัมพีนคร	-	-	๔๙๕,๐๐๐	-	-	๔๙๕,๐๐๐
๑.๒.๑๑๘ ก่อสร้างถนนคอนกรีตเสริมเหล็ก (สายโรงพลาสติก) ม. ๑๔ ต.เทพนคร อ.เมืองกำแพงเพชร			อ.เมือง กำแพงเพชร	-	-	๔๙๗,๐๐๐	-	-	๔๙๗,๐๐๐
๑.๒.๑๑๙ ปรับปรุงถนนผิวจราจรลูกรัง บดอัด ม.๑๘ ต.เขาศิริส อ.พรานกระต่าย			อ.พราน กระต่าย	-	-	๔๕๖,๐๐๐	-	-	๔๕๖,๐๐๐
๑.๒.๑๒๐ ก่อสร้างถนนคอนกรีต เสริมเหล็กสายจอมทอง-หนอง สังกะสี ม.๑๐ ต.หินดาด อ.ปางศิลาทอง			อ.ปางศิลา ทอง	-	-	๒,๕๐๐,๐๐๐	-	-	๒,๕๐๐,๐๐๐
๑.๒.๑๒๑ ก่อสร้างถนนคอนกรีตเสริมเหล็ก สายไปนาทุ่ง ม.๗ ต.เพชรชมพู อ.โกสัมพีนคร			อ.โกสัมพีนคร	-	-	๔๖๘,๐๐๐	-	-	๔๖๘,๐๐๐
๑.๒.๑๒๒ ก่อสร้างถนนคอนกรีตเสริมเหล็ก (สายหมู่ที่ ๑๖ เข็มหมู่ที่ ๓) ม. ๑๖ ต.เทพนคร อ.เมืองกำแพงเพชร			อ.เมือง กำแพงเพชร	-	-	๔๙๗,๐๐๐	-	-	๔๙๗,๐๐๐
๑.๒.๑๒๓ ปรับปรุงซ่อมแซมถนนลูกรังบด อัดแน่นสาย ม.๙ ต.คลองพิไกร อ.พรานกระต่าย			อ.พราน กระต่าย	-	-	๔๙๙,๐๐๐	-	-	๔๙๙,๐๐๐
๑.๒.๑๒๔ ก่อสร้างถนนคอนกรีตเสริมเหล็ก สายทางไปพื้นที่การเกษตร ม.๒ ต.ลานดอกไม้ตก อ.โกสัมพีนคร			อ.โกสัมพีนคร	-	-	๔๘๙,๐๐๐	-	-	๔๘๙,๐๐๐
๑.๒.๑๒๕ ก่อสร้างถนนคอนกรีตเสริมเหล็ก (สายหมู่ที่ ๑๗ เข็มหมู่ที่ ๑๘) ม. ๑๗ ต.เทพนคร อ.เมืองกำแพงเพชร			อ.เมือง กำแพงเพชร	-	-	๕๐๐,๐๐๐	-	-	๕๐๐,๐๐๐

บัญชีรายชุดโครงการ			หน่วย ดำเนิน การ	งบประมาณดำเนินการ					
แผนงาน/โครงการ	แหล่ง งปม.	ยุทธ ศาสตร์ ชาติ		พ.ศ. ๒๕๖๑	พ.ศ. ๒๕๖๒	พ.ศ. ๒๕๖๓	พ.ศ. ๒๕๖๔	พ.ศ. ๒๕๖๕	พ.ศ. ๒๕๖๑-๒๕๖๕
๑.๒.๑๒๖ ปรับปรุงซ่อมแซมถนนลูกรัง ม.๕ ต.คูบ้านโอง อ.พรานกระต่าย			อ.พราน กระต่าย	-	-	๔๙๔,๐๐๐	-	-	๔๙๔,๐๐๐
๑.๒.๑๒๗ ก่อสร้างถนนคอนกรีตเสริมเหล็ก สายเรียบคูเมือง ม.๓ ต.โกสัมพีนคร			อ.โกสัมพีนคร	-	-	๔๙๘,๐๐๐	-	-	๔๙๘,๐๐๐
๑.๒.๑๒๘ ก่อสร้างถนนคอนกรีตเสริมเหล็ก สายเขาผาก ม. ๑ ต.คลองแม่ลาย อ.เมืองกำแพงเพชร			อ.เมือง กำแพงเพชร	-	-	๓,๑๖๒,๐๐๐	-	-	๓,๑๖๒,๐๐๐
๑.๒.๑๒๙ ซ่อมแซมถนนภายในหมู่บ้าน พร้อมบดอัดด้วยรถเกรดเดอร์/รถ บด/รถน้ำ ม.๖ ต.ท่าไม้ อ.พรานกระต่าย			อ.พราน กระต่าย	-	-	๕๐๐,๐๐๐	-	-	๕๐๐,๐๐๐
๑.๒.๑๓๐ ก่อสร้างถนนคอนกรีตเสริมเหล็ก สายเข้าหมู่บ้าน ม.๑๕ ต.โกสัมพีนคร			อ.โกสัมพีนคร	-	-	๕๐๐,๐๐๐	-	-	๕๐๐,๐๐๐
๑.๒.๑๓๑ ก่อสร้างถนนคอนกรีตเสริมเหล็ก สายริมคลอง ม.๒ ต.คลองแม่ลาย อ.เมืองกำแพงเพชร			อ.เมือง กำแพงเพชร	-	-	๑,๖๕๐,๐๐๐	-	-	๑,๖๕๐,๐๐๐
๑.๒.๑๓๒ ถนนพุดดินลูกรัง พร้อมวางท่อ คสล. ม.๖ ต.พรานกระต่าย อ.พรานกระต่าย			อ.พราน กระต่าย	-	-	๕๐๐,๐๐๐	-	-	๕๐๐,๐๐๐
๑.๒.๑๓๓ ก่อสร้างถนนคอนกรีตเสริมเหล็ก สายนายายบึง ม.๒ ต.เพชรฆมฏ อ.โกสัมพีนคร			อ.โกสัมพีนคร	-	-	๔๘๗,๐๐๐	-	-	๔๘๗,๐๐๐
๑.๒.๑๓๔ ก่อสร้างถนนคอนกรีตเสริมเหล็ก สายบ้านสันติสุข ถึง ต.นครชุม ม. ๔ ต.คลองแม่ลาย อ.เมืองกำแพงเพชร			อ.เมือง กำแพงเพชร	-	-	๒,๐๐๗,๐๐๐	-	-	๒,๐๐๗,๐๐๐
๑.๒.๑๓๕ ก่อสร้างถนนคอนกรีตเสริมเหล็ก ม.๑๐ ต.วังตะแบก อ.พรานกระต่าย			อ.พราน กระต่าย	-	-	๔๙๙,๐๐๐	-	-	๔๙๙,๐๐๐
๑.๒.๑๓๖ ก่อสร้างถนนคอนกรีตเสริมเหล็ก สายเรียบริมแม่น้ำ ม.๙ ต.ลานดอกไม้ตก อ.โกสัมพีนคร			อ.โกสัมพีนคร	-	-	๔๗๕,๐๐๐	-	-	๔๗๕,๐๐๐
๑.๒.๑๓๗ ก่อสร้างถนนคอนกรีตเสริมเหล็ก สายป่าสัก ม.๖ ต.คลองแม่ลาย อ.เมืองกำแพงเพชร			อ.เมือง กำแพงเพชร	-	-	๓,๖๐๒,๐๐๐	-	-	๓,๖๐๒,๐๐๐
๑.๒.๑๓๘ ซ่อมแซมถนนคอนกรีตเสริมเหล็ก ม.๗ ต.หนองหัววัว อ.พรานกระต่าย			อ.พราน กระต่าย	-	-	๕๐๐,๐๐๐	-	-	๕๐๐,๐๐๐
๑.๒.๑๓๙ ปรับปรุงถนนคอนกรีต สายข้าง โรงเรียน ม.๕ ต.โกสัมพีนคร			อ.โกสัมพีนคร	-	-	๔๙๕,๐๐๐	-	-	๔๙๕,๐๐๐
๑.๒.๑๔๐ ก่อสร้างถนนคอนกรีตเสริมเหล็ก สายทางไปบ้านบึงตะคร้อ ม.๙ ต. โกสัมพีนคร			อ.โกสัมพีนคร	-	-	๔๙๙,๐๐๐	-	-	๔๙๙,๐๐๐

บัญชีรายชุดโครงการ			หน่วย คำนวณ การ	งบประมาณดำเนินการ						
แผนงาน/โครงการ	แหล่ง งปม.	ยุทธ ศาสตร์ ชาติ		พ.ศ. ๒๕๖๑	พ.ศ. ๒๕๖๒	พ.ศ. ๒๕๖๓	พ.ศ. ๒๕๖๔	พ.ศ. ๒๕๖๕	พ.ศ. ๒๕๖๑-๒๕๖๕	
๑.๒.๑๔๑	ก่อสร้างถนนคอนกรีตเสริมเหล็ก สายไปโรงปุ๋ย ม.๔ ต.เพชรชมพู อ.โกสุมพินคร			อ.โกสุมพิ นคร	-	-	๔๕๙,๐๐๐	-	-	๔๕๙,๐๐๐
๑.๒.๑๔๒	ก่อสร้างถนนคอนกรีตเสริมเหล็ก สายหน้าวัดป่า ม.๖ ต.เพชรชมพู อ.โกสุมพินคร			อ.โกสุมพิ นคร	-	-	๔๕๙,๐๐๐	-	-	๔๕๙,๐๐๐
๑.๒.๑๔๓	ซ่อมแซมถนนลูกรัง สายทางไป พื้นที่การเกษตร ม.๘ ต.โกสุมพิ อ. โกสุมพินคร			อ.โกสุมพิ นคร	-	-	๕๐๐,๐๐๐	-	-	๕๐๐,๐๐๐
๑.๒.๑๔๔	ก่อสร้างถนนคอนกรีตเสริมเหล็ก สายหน้าประปา ม.๕ ต.เพชรชมพู อ.โกสุมพินคร			อ.โกสุมพิ นคร	-	-	๑๗๘,๐๐๐	-	-	๑๗๘,๐๐๐
๑.๒.๑๔๕	ก่อสร้างถนนคอนกรีตเสริมเหล็ก สายทางเข้าหมู่บ้าน ม. ๒๓ ต.โกสุมพิ อ.โกสุมพินคร			อ.โกสุมพิ นคร	-	-	๕๐๐,๐๐๐	-	-	๕๐๐,๐๐๐
๑.๒.๑๔๖	ก่อสร้างถนนคอนกรีตเสริมเหล็ก สายหลังสนามกีฬา ม.๓ ต.เพชรชมพู อ.โกสุมพินคร			อ.โกสุมพิ นคร	-	-	๔๗๙,๐๐๐	-	-	๔๗๙,๐๐๐
๑.๒.๑๔๗	ก่อสร้างถนนคอนกรีตเสริมเหล็ก สายข้างบ้านหมอเล็ก ม.๕ ต.เพชรชมพู อ.โกสุมพินคร			อ.โกสุมพิ นคร	-	-	๓๑๘,๐๐๐	-	-	๓๑๘,๐๐๐
๑.๒.๑๔๘	ก่อสร้างถนนคอนกรีตเสริมเหล็ก ซอย ๙ ม.๙ ต.โกสุมพิ อ.โกสุมพินคร			อ.โกสุมพิ นคร	-	-	๕๐๐,๐๐๐	-	-	๕๐๐,๐๐๐
๑.๒.๑๔๙	ก่อสร้างถนนคอนกรีตเสริมเหล็ก สายหน้าที่ทำกาารผู้ใหญ่บ้าน ม.๘ ต.เพชรชมพู อ.โกสุมพินคร			อ.โกสุมพิ นคร	-	-	๔๓๕,๐๐๐	-	-	๔๓๕,๐๐๐
๑.๒.๑๕๐	ก่อสร้างถนนลูกรัง สายข้างคลอง โกรกกระยาง ม.๕ ต.เพชรภู อ.โกสุมพินคร			อ.โกสุมพิ นคร	-	-	๔๙๑,๐๐๐	-	-	๔๙๑,๐๐๐
๑.๒.๑๕๑	ก่อสร้างถนนลูกรัง สายภายใน หมู่บ้าน ม.๔ ต.เพชรชมพู อ.โกสุมพินคร			อ.โกสุมพิ นคร	-	-	๓๓๐,๐๐๐	-	-	๓๓๐,๐๐๐
๑.๒.๑๕๒	ก่อสร้างถนนคอนกรีตเสริมเหล็ก สายไร่นายสมควรถึงสามแยก ม.๑ ต.บ่อถ้ำ อ.ขามเฒ่าลักษ์บุรี	๑	๒	อ.ขามเฒ่า ลักษ์บุรี	-	-	-	๕,๐๐๐,๐๐๐	-	๕,๐๐๐,๐๐๐
๑.๒.๑๕๓	ก่อสร้างถนนคอนกรีตเสริมเหล็ก บ้านนายเตี้ย ธงชัย ถึงโนนบ่อถ้ำ ม.๒ ต.บ่อถ้ำ อ.ขามเฒ่าลักษ์บุรี	๑	๒	อ.ขามเฒ่า ลักษ์บุรี	-	-	-	๔,๐๐๐,๐๐๐	-	๔,๐๐๐,๐๐๐
๑.๒.๑๕๔	ก่อสร้างถนนคอนกรีตเสริมเหล็ก จากหมู่ ๓ ถึง โนนแล้ง ต.บ่อถ้ำ อ.ขามเฒ่าลักษ์บุรี	๑	๒	อ.ขามเฒ่า ลักษ์บุรี	-	-	-	๗,๐๐๐,๐๐๐	-	๗,๐๐๐,๐๐๐
๑.๒.๑๕๕	ก่อสร้างถนนคอนกรีตเสริมเหล็ก หมู่ ๓ ถึงเขตติดต่อนครสวรรค์ ต.บ่อถ้ำ อ.ขามเฒ่าลักษ์บุรี	๑	๒	อ.ขามเฒ่า ลักษ์บุรี	-	-	-	๕,๐๐๐,๐๐๐	-	๕,๐๐๐,๐๐๐
๑.๒.๑๕๖	ก่อสร้าง ถนน คสล.สายบ้านกลาง เชื่อมต่อกับวัดป่าศรีธาราม ม.๒ ต.คลองลานฯ อ.คลองลาน	๑	๒	อ.คลองลาน	-	-	-	๓,๑๙๒,๐๐๐	-	๓,๑๙๒,๐๐๐
๑.๒.๑๕๗	ปรับปรุงถนนลูกรัง ม.๔ ต.คลองลานฯ อ.คลองลาน	๑	๒	อ.คลองลาน	-	-	-	๙๐๐,๐๐๐	-	๙๐๐,๐๐๐

บัญชีรายชุดโครงการ			หน่วย ดำเนินการ	งบประมาณดำเนินการ					
แผนงาน/โครงการ	แหล่ง งปม.	ยุทธ ศาสตร์ ชาติ		พ.ศ. ๒๕๖๑	พ.ศ. ๒๕๖๒	พ.ศ. ๒๕๖๓	พ.ศ. ๒๕๖๔	พ.ศ. ๒๕๖๕	พ.ศ. ๒๕๖๑-๒๕๖๕
๑.๒.๑๕๘ ก่อสร้าง ถนน คอนกรีตเสริมเหล็กสายเขาเทพพนม ม.๒๐,๔ ต.คลองลานฯ อ.คลองลาน	๑	๒	อ.คลองลาน	-	-	-	-	๑๓,๖๘๐,๐๐๐	๑๓,๖๘๐,๐๐๐
๑.๒.๑๕๙ ปรับปรุงถนนลูกรังสายลำเหมืองฝาย พระราชดำริคลองลาน ตอนล่าง ม.๒๐,๗,๓,๑๒ ต.คลองลานพัฒนา อ.คลองลาน	๑	๒	อ.คลองลาน	-	-	-	-	๓,๕๐๐,๐๐๐	๓,๕๐๐,๐๐๐
๑.๒.๑๖๐ ปรับปรุงถนนลูกรังคันคลอง ๒ ฝั่ง ม. ๕ ต.คลองลานฯ อ.คลองลาน	๑	๒	อ.คลองลาน	-	-	-	-	๘๐๐,๐๐๐	๘๐๐,๐๐๐
๑.๒.๑๖๑ ก่อสร้างถนนคอนกรีตเสริมเหล็กสายบ้านเลิงกระพงษ์ - บ้านบึงหล่ม ม.๖ ต.คลองลานฯ อ.คลองลาน	๑	๒	อ.คลองลาน	-	-	-	-	๑๓,๖๘๐,๐๐๐	๑๓,๖๘๐,๐๐๐
๑.๒.๑๖๒ ก่อสร้างถนนคอนกรีตเสริมเหล็กสายบ้านเลิงกระพงษ์ - บ้านไร่อุดม ม.๖ ต.คลองลานฯ อ.คลองลาน	๑	๒	อ.คลองลาน	-	-	-	-	๘,๓๕๐,๐๐๐	๘,๓๕๐,๐๐๐
๑.๒.๑๖๓ ปรับปรุงถนนลูกรังสายบ้านเลิงกระพงษ์ - บ้านบึงหล่ม ม.๖ ต.คลองลานฯ อ.คลองลาน	๑	๒	อ.คลองลาน	-	-	-	-	๕๐๐,๐๐๐	๕๐๐,๐๐๐
๑.๒.๑๖๔ ปรับปรุงถนนลูกรังแนวเขตป่าชุมชน ม.๑๗ ต.คลองลานฯ อ.คลองลาน	๑	๒	อ.คลองลาน	-	-	-	-	๓๐๐,๐๐๐	๓๐๐,๐๐๐
๑.๒.๑๖๕ ก่อสร้างถนน คสล. ม.๑๙-ม.๑๗ ต.คลองลาน อ.คลองลาน	๑	๒	อ.คลองลาน	-	-	-	-	๕,๒๔๔,๐๐๐	๕,๒๔๔,๐๐๐
๑.๒.๑๖๖ ซ่อมสร้างถนนลาดยาง ม.๔ ต.สักงาม อ.คลองลาน	๑	๒	อ.คลองลาน	-	-	-	-	๕,๐๐๐,๐๐๐	๕,๐๐๐,๐๐๐
๑.๒.๑๖๗ ก่อสร้างถนนคอนกรีตเสริมเหล็ก (งานโครงสร้าง) ม.๑ ต.สักงาม อ.คลองลาน	๑	๒	อ.คลองลาน	-	-	-	-	๓,๕๐๐,๐๐๐	๓,๕๐๐,๐๐๐
๑.๒.๑๖๘ ก่อสร้างถนนคอนกรีตเสริมเหล็กสายคลองเจริญ - ทรัพย์สุวรรณ ม. ๓ ต.สักงาม อ.คลองลาน	๑	๒	อ.คลองลาน	-	-	-	-	๒,๕๐๐,๐๐๐	๒,๕๐๐,๐๐๐
๑.๒.๑๖๙ ก่อสร้างถนนลาดยางผิวทางแอสฟัลท์ ม.๕ ต.สักงาม อ.คลองลาน	๑	๒	อ.คลองลาน	-	-	-	-	๑,๕๐๐,๐๐๐	๑,๕๐๐,๐๐๐
๑.๒.๑๗๐ ก่อสร้างถนนคอนกรีตเสริมเหล็ก ม.๕ ต.สักงาม อ.คลองลาน	๑	๒	อ.คลองลาน	-	-	-	-	๔,๕๐๐,๐๐๐	๔,๕๐๐,๐๐๐
๑.๒.๑๗๑ ซ่อมแซมถนนเพื่อการเกษตร (ซ่อมถนนบค - อัด) ใหม่ ม.๕ ต.สักงาม อ.คลองลาน	๑	๒	อ.คลองลาน	-	-	-	-	๕๐๐,๐๐๐	๕๐๐,๐๐๐
๑.๒.๑๗๒ ก่อสร้างถนนลาดยางใหม่ ม.๖ ต.สักงาม อ.คลองลาน	๑	๒	อ.คลองลาน	-	-	-	-	๑,๕๐๐,๐๐๐	๑,๕๐๐,๐๐๐
๑.๒.๑๗๓ ซ่อมสร้างถนนคอนกรีตเสริมเหล็กภายในหมู่บ้าน ม.๑ ต.คลองน้ำไหล อ.คลองลาน	๑	๒	อ.คลองลาน	-	-	-	-	๓,๐๐๐,๐๐๐	๓,๐๐๐,๐๐๐

บัญชีรายชุดโครงการ			หน่วย ดำเนินการ	งบประมาณดำเนินการ					
แผนงาน/โครงการ	แหล่ง งปม.	ยุทธ ศาสตร์ ชาติ		พ.ศ. ๒๕๖๑	พ.ศ. ๒๕๖๒	พ.ศ. ๒๕๖๓	พ.ศ. ๒๕๖๔	พ.ศ. ๒๕๖๕	พ.ศ. ๒๕๖๑-๒๕๖๕
๑.๒.๑๗๔ ซ่อมสร้างถนนพูนดินพร้อมบดอัด วางท่อ ม.๑๑ ต.คลองน้ำไหล อ.คลองลาน	๑	๒	อ.คลองลาน	-	-	-	-	๓๐๐,๐๐๐	๓๐๐,๐๐๐
๑.๒.๑๗๕ ซ่อมสร้างถนนคอนกรีตเสริม เหล็กภายในหมู่บ้าน ม.๑๓ ต.คลองน้ำไหล อ.คลองลาน	๑	๒	อ.คลองลาน	-	-	-	-	๑,๕๘๗,๗๖๕	๑,๕๘๗,๗๖๕
๑.๒.๑๗๖ ถนนลาดยางทางเข้าอ่างเก็บน้ำ ม.๑๘ ต.คลองน้ำไหล อ.คลองลาน	๑	๒	อ.คลองลาน	-	-	-	-	๗๐๐,๐๐๐	๗๐๐,๐๐๐
๑.๒.๑๗๗ ก่อสร้างถนนลาดยางเส้นทาง คลองใหญ่ใต้ - บึงหล่ม ม.๒๔ ต.คลองน้ำไหล อ.คลองลาน	๑	๒	อ.คลองลาน	-	-	-	-	๒๕,๐๐๐,๐๐๐	๒๕,๐๐๐,๐๐๐
๑.๒.๑๗๘ ขยายไหล่ทางอัดบดลูกรังพร้อม เทคอนกรีต ม.๒๑ ต.คลองน้ำไหล อ.คลองลาน	๑	๒	อ.คลองลาน	-	-	-	-	๓๐๐,๐๐๐	๓๐๐,๐๐๐
๑.๒.๑๗๙ ซ่อมสร้างถนนลูกรังพร้อมเท คอนกรีตเสริมเหล็ก ช่วงที่ ๑ สายหลังสาธารณสุขุไป ถึงถนนเดิม ช่วงที่ ๒ จากถนน เดิมไปถึงถนนคลองด้วน ม. ๒๑ ต.คลองน้ำไหล อ.คลองลาน	๑	๒	อ.คลองลาน	-	-	-	-	๕,๔๒๑,๕๐๐	๕,๔๒๑,๕๐๐
๑.๒.๑๘๐ ขยายถนนคอนกรีต ถนนสาย บ้านคลองน้ำไหลเหนือพัฒนา ม. ๒๑ ต.คลองน้ำไหล อ.คลองลาน	๑	๒	อ.คลองลาน	-	-	-	-	๓๐๐,๐๐๐	๓๐๐,๐๐๐
๑.๒.๑๘๑ โครงการปรับปรุงซ่อมแซมถนน สายบ้านใต้ ม.๑๕ เชื่อมต่อ ม.๔ ม.๑๕ ต.คลองน้ำไหล อ.คลองลาน	๑	๒	อ.คลองลาน	-	-	-	-	๓๐๐,๐๐๐	๓๐๐,๐๐๐
๑.๒.๑๘๒ ซ่อมสร้างถนนคอนกรีตเสริมเหล็ก ภายในหมู่บ้าน จำนวน ๔ ซอย ม.๗ ต.โป่งน้ำร้อน อ.คลองลาน	๑	๒	อ.คลองลาน	-	-	-	-	๑,๒๐๐,๐๐๐	๑,๒๐๐,๐๐๐
๑.๒.๑๘๓ ปรับปรุงถนนลูกรังทางเข้าพื้นที่ การเกษตร ม.๗ ต.โป่งน้ำร้อน อ.คลองลาน	๑	๒	อ.คลองลาน	-	-	-	-	๕๐๐,๐๐๐	๕๐๐,๐๐๐
๑.๒.๑๘๔ ก่อสร้างรั้วรอบบริเวณศูนย์จัด แสดงวัฒนธรรมชาวไทยภูเขา ม.๑ ต.คลองลานพัฒนา อ.คลองลาน	๑	๒	อ.คลองลาน	-	-	-	-	๗๖๘,๕๐๐	๗๖๘,๕๐๐
กิจกรรมหลัก ๑.๓ ก่อสร้างวางระบบน้ำ และวางท่อลำเลียงน้ำ	๑	๒		๓,๕๐๐,๐๐๐	๒,๔๐๐,๐๐๐	-	-	-	๕,๙๐๐,๐๐๐
๑.๓.๑ ชุดออกวางท่อระบายน้ำ คสล. พร้อมบ่อพัก บริเวณข้างวัดโนน มะกอก บ้านโนนมะกอก หมู่ที่ ๓ ต.ท่ามะเขือ อ.คลองขลุง	๑	๒	อ.คลองขลุง	๑,๕๐๐,๐๐๐	-	-	-	-	๑,๕๐๐,๐๐๐
๑.๓.๒ วางท่อระบายน้ำพร้อมบ่อพัก พร้อมถมดิน หมู่ ๗ ต.หัวถนน อ.คลองขลุง	๑	๒	อ.คลองขลุง	-	๔๐๐,๐๐๐	-	-	-	๔๐๐,๐๐๐

บัญชีรายชุดโครงการ			หน่วย ดำเนินการ	งบประมาณดำเนินการ						
แผนงาน/โครงการ	แหล่ง งปม.	ยุทธ ศาสตร์ ชาติ		พ.ศ. ๒๕๖๑	พ.ศ. ๒๕๖๒	พ.ศ. ๒๕๖๓	พ.ศ. ๒๕๖๔	พ.ศ. ๒๕๖๕	พ.ศ. ๒๕๖๑-๒๕๖๕	
๑.๓.๓	วางท่อลำเลียงน้ำเพื่อการอุปโภค บริโภคแก่งเกาะร้อย ม.๑-๓.๒ ม. ๔ ม.๖ ม.๕ ม.๗ เชื่อมต่อดำบล สักงามและตำบลนาบ่อคำ ต.โป่งน้ำร้อน อ.คลองลาน	๑	๒	อ.คลองลาน	๒,๐๐๐,๐๐๐	๒,๐๐๐,๐๐๐	-	-	-	๔,๐๐๐,๐๐๐
๒. โครงการพัฒนาระบบประปาหมู่บ้านเพื่อ การอุปโภคบริโภค	๑	๒		๔๙,๗๙๘,๐๐๐	๑๒,๔๖๐,๐๐๐	๑๑,๘๙๙,๐๐๐	๒,๐๐๐,๐๐๐	-	๗๖,๑๕๗,๐๐๐	
กิจกรรมหลัก ๒.๑ ก่อสร้างระบบประปา หมู่บ้าน ประปาภูเขา ประปาขนาดกลาง ประปาขนาดใหญ่	๑	๒		๔๙,๗๙๘,๐๐๐	๑๒,๔๖๐,๐๐๐	๑๑,๘๙๙,๐๐๐	๑๘,๑๙๕,๐๐๐	-	๙๒,๓๕๒,๐๐๐	
๒.๑.๑ ก่อสร้างระบบประปาหมู่บ้าน ต.สักงาม อ.คลองลาน	๑	๒	อ.คลองลาน	๔,๐๐๐,๐๐๐	๔,๐๐๐,๐๐๐	-	-	-	๘,๐๐๐,๐๐๐	
๒.๑.๒ ก่อสร้างระบบประปาภูเขาแก่ง เกาะร้อย ม.๑,๒, ๔,๖,๗ เชื่อม ต่อ ต.สักงามและ ต.นาบ่อคำ ต.โป่งน้ำร้อน อ.คลองลาน	๑	๒	อ.คลองลาน	๓,๐๐๐,๐๐๐	๓,๐๐๐,๐๐๐	-	-	-	๖,๐๐๐,๐๐๐	
๒.๑.๓ ปรับปรุงระบบประปาหมู่บ้านที่ ๗ บ้านบึงสำราญ อ.ทรายทองวัฒนา	๑	๒	อ.ทรายทอง วัฒนา	๒,๗๐๐,๐๐๐	-	-	-	-	๒,๗๐๐,๐๐๐	
๒.๑.๔ ก่อสร้างระบบประปา ขนาดใหญ่ หมู่ที่ ๒, ๕, ๑๕ ตำบลโพธิ์ทอง อ.ปางศิลาทอง	๑	๒	อ.ปางศิลา ทอง	๙,๐๐๐,๐๐๐	-	-	-	-	๙,๐๐๐,๐๐๐	
๒.๑.๕ ก่อสร้างระบบประปาขนาดกลาง ตามแบบมาตรฐาน หมู่ที่ ๑๐ ต.โพธิ์ทอง อ.ปางศิลาทอง	๑	๒	อ.ปางศิลา ทอง	๒,๑๐๐,๐๐๐	-	-	-	-	๒,๑๐๐,๐๐๐	
๒.๑.๖ ก่อสร้างระบบประปาหมู่บ้าน ขนาดใหญ่ หมู่ ๗ บ้านดอนขวาง ต.เกาะตาล อ.ชาณุวรลักษบุรี	๑	๒	อ.ปางศิลา ทอง	๓,๕๐๐,๐๐๐	-	-	-	-	๓,๕๐๐,๐๐๐	
๒.๑.๗ ก่อสร้างระบบประปาหมู่บ้าน ขนาดกลาง หมู่ ๒ บ้านเกาะตาล ต.เกาะตาล อ.ชาณุวรลักษบุรี	๑	๒	อ.ชาณุ วรลักษบุรี	๒,๕๐๐,๐๐๐	-	-	-	-	๒,๕๐๐,๐๐๐	
๒.๑.๘ ก่อสร้างประปาหมู่บ้านแบบ บาดาลขนาดใหญ่ หมู่ ๙ บ้าน ยางสูง ต.ยางสูง อ.ชาณุวรลักษบุรี	๑	๒	อ.ชาณุ วรลักษบุรี	-	๒,๗๓๐,๐๐๐	-	-	-	๒,๗๓๐,๐๐๐	
๒.๑.๙ ก่อสร้างประปาบาดาลขนาดกลาง บ้านอยู่สำมา ม. ๗ ต.ท่ามะเขือ อ.คลองขลุง	๑	๒	อ.คลองขลุง	-	-	-	๒,๐๐๐,๐๐๐	-	๒,๐๐๐,๐๐๐	
๒.๑.๑๐ ก่อสร้างระบบประปาหมู่บ้าน หมู่ ที่ ๙ บ้านสมบูรณ์พัฒนา ต.หนองทอง อ.โหรางาม	๑	๒	อ.โหรางาม	๒,๕๐๐,๐๐๐	-	-	-	-	๒,๕๐๐,๐๐๐	
๒.๑.๑๑ ก่อสร้างประปาขนาดใหญ่ หมู่ที่ ๑๐ บ้านบึงแก้ว ต.ลานกระบือ อ.ลานกระบือ	๑	๒	อ.ลาน กระบือ	๓,๖๐๐,๐๐๐	-	-	-	-	๓,๖๐๐,๐๐๐	
๒.๑.๑๒ ก่อสร้างประปาขนาดกลาง หมู่ที่๙ บ้านบึงมาลัยน้อย ต.ลานกระบือ อ.ลานกระบือ	๑	๒	อ.ลาน กระบือ	๒,๒๐๐,๐๐๐	-	-	-	-	๒,๒๐๐,๐๐๐	
๒.๑.๑๓ ก่อสร้างประปาขนาดกลาง หมู่ที่ ๕ บ้านนิคม ต.ลานกระบือ อ.ลานกระบือ	๑	๒	อ.ลาน กระบือ	๒,๒๐๐,๐๐๐	-	-	-	-	๒,๒๐๐,๐๐๐	
๒.๑.๑๔ ก่อสร้างประปาขนาดกลาง หมู่ที่ ๑๑ บ้านวังฝ้อง ต.ลานกระบือ อ. ลานกระบือ	๑	๒	อ.ลาน กระบือ	๒,๒๐๐,๐๐๐	-	-	-	-	๒,๒๐๐,๐๐๐	

บัญชีรายชุดโครงการ			หน่วย คำนวณ การ	งบประมาณดำเนินการ						
แผนงาน/โครงการ	แหล่ง งปม.	ยุทธ ศาสตร์ ชาติ		พ.ศ. ๒๕๖๑	พ.ศ. ๒๕๖๒	พ.ศ. ๒๕๖๓	พ.ศ. ๒๕๖๔	พ.ศ. ๒๕๖๕	พ.ศ. ๒๕๖๑-๒๕๖๕	
๒.๑.๑๕	ก่อสร้างระบบประปาแบบบาดาลขนาดกลาง หมู่ที่ ๙ บ้านซับใหญ่ ต.หินดาด อ.ปางศิลาทอง	๑	๒	อ.ปางศิลาทอง	๒,๕๐๐,๐๐๐	-	-	-	-	๒,๕๐๐,๐๐๐
๒.๑.๑๖	ก่อสร้างประปาหมู่บ้านแบบบาดาลขนาดใหญ่ หมู่ที่ ๙ บ้านยางสูง ต.ยางสูง อ.ชาวนวลักษณ์บุรี	๑	๒	อ.ชาวนวลักษณ์บุรี	-	๒,๗๓๐,๐๐๐	-	-	-	๒,๗๓๐,๐๐๐
๒.๑.๑๗	ก่อสร้างประปาขนาดใหญ่หมู่ที่ ๕ บ้านเกาะลำไย ต.วังบัว อ.คลองขลุง	๑	๒	อ.คลองขลุง	๒,๗๐๐,๐๐๐	-	-	-	-	๒,๗๐๐,๐๐๐
๒.๑.๑๘	ก่อสร้างประปาขนาดใหญ่ หมู่ ๑๐ บ้านระหารทราย ต.วังบัว อ.คลองขลุง	๑	๒	อ.คลองขลุง	๒,๗๐๐,๐๐๐	-	-	-	-	๒,๗๐๐,๐๐๐
๒.๑.๑๙	ก่อสร้างประปาหมู่บ้านแบบบาดาลขนาดใหญ่ ม.๒ ต.เทพนิมิต อ.บึงสามัคคี	๑	๒	อ.คลองขลุง	๒,๓๙๘,๐๐๐	-	-	-	-	๒,๓๙๘,๐๐๐
๒.๑.๒๐	ก่อสร้างประปาหมู่บ้านแบบบาดาลขนาดใหญ่ ม.๑ ต.ลานดอกไม้ อ.เมืองฯ	๑	๒	อ.เมืองฯ	-	-	๒,๖๓๓,๐๐๐	-	-	๒,๖๓๓,๐๐๐
๒.๑.๒๑	ก่อสร้างระบบน้ำประปาขนาดใหญ่ ม.๑๐ ต.ไทรงาม อ.ไทรงาม	๑	๒	อ.ไทรงาม	-	-	๓,๐๐๐,๐๐๐	-	-	๓,๐๐๐,๐๐๐
๒.๑.๒๒	เปลี่ยนท่อเมนประปาในหมู่บ้าน ม.๒ ต.ช่อลม อ.ลานกระบือ	๑	๒	อ.ลานกระบือ	-	-	๒,๐๐๐,๐๐๐	-	-	๒,๐๐๐,๐๐๐
๒.๑.๒๓	ก่อสร้างระบบประปาหมู่บ้านแบบผิวดินขนาดกลาง ม.๓ ต.สักงาม อ.คลองลาน	๑	๒	อ.คลองลาน	-	-	๒,๒๖๖,๐๐๐	-	-	๒,๒๖๖,๐๐๐
๒.๑.๒๔	ก่อสร้างประปาหมู่บ้าน ม.๑๑ ต.วังชะโอน อ.บึงสามัคคี	๑	๒	อ.บึงสามัคคี	-	-	๒,๐๐๐,๐๐๐	-	-	๒,๐๐๐,๐๐๐
๒.๑.๒๕	ก่อสร้างประปาภูเขา หมู่ที่ ๒,๑๐ ตำบลโกสัมพีนคร อำเภอโกสัมพีนคร	๑	๒	อ.โกสัมพีนคร	-	-	๑๐,๐๐๐,๐๐๐	-	-	๑๐,๐๐๐,๐๐๐
๒.๑.๒๖	ก่อสร้างระบบประปาหมู่บ้าน หมู่ที่ ๙ ตำบลปางตาไว อำเภอปางศิลาทอง	๑	๒	อ.ปางศิลาทอง	-	-	-	๒๐๓,๐๐๐	-	๒๐๓,๐๐๐
๒.๑.๒๗	ก่อสร้างระบบประปาหมู่บ้านแบบบาดาลขนาดใหญ่ หมู่ที่ ๕ บ้านเกาะลำไย ตำบลวังบัว อำเภอคลองขลุง	๑	๒	อ.คลองขลุง	-	-	-	๒,๗๐๐,๐๐๐	-	๒,๗๐๐,๐๐๐
๒.๑.๒๘	ก่อสร้างระบบประปาหมู่บ้านแบบบาดาลขนาดใหญ่พร้อมถังน้ำ หมู่ที่ ๑๘ ตำบลคลองน้ำไหล อำเภอคลองลาน	๑	๒	อ.คลองลาน	-	-	-	๗๙๒,๐๐๐	-	๗๙๒,๐๐๐
๒.๑.๒๙	ก่อสร้างระบบประปาขนาดใหญ่ หมู่ที่ ๒๖ ตำบลคลองน้ำไหล อำเภอคลองลาน	๑	๒	อ.คลองลาน	-	-	-	๒,๕๐๐,๐๐๐	-	๒,๕๐๐,๐๐๐
๓.โครงการเพิ่มประสิทธิภาพการป้องกัน ตลิ่งพัง		๑	๕		๔๐,๖๐๐,๐๐๐	๒๘,๐๐๐,๐๐๐	๑๗๐,๖๐๐,๐๐๐	๑๑๔,๒๕๐,๐๐๐	๓๕,๓๐๐,๐๐๐	๓๘๘,๗๕๐,๐๐๐
กิจกรรมหลัก ๓.๑ ก่อสร้างเขื่อนป้องกัน ตลิ่งพัง		๑	๕		๓๔,๐๐๐,๐๐๐	๒๘,๐๐๐,๐๐๐	๑๖๑,๖๐๐,๐๐๐	๑๐๗,๒๕๐,๐๐๐	๓๕,๓๐๐,๐๐๐	๓๖๖,๑๕๐,๐๐๐
๓.๑.๑	ก่อสร้างเขื่อนป้องกันตลิ่งริมแม่น้ำปิง (ทิศใต้ หลังโรงพยาบาลกำแพงเพชร) ต.ในเมือง อ.เมืองฯ	๑	๕	สนง.โยธาธิการและผังเมืองจังหวัด	๑๘,๐๐๐,๐๐๐	-	-	-	-	๑๘,๐๐๐,๐๐๐

บัญชีรายชุดโครงการ			หน่วย คำนวณ การ	งบประมาณดำเนินการ						
แผนงาน/โครงการ	แหล่ง งบประมาณ.	ยุทธ ศาสตร์ ชาติ		พ.ศ. ๒๕๖๑	พ.ศ. ๒๕๖๒	พ.ศ. ๒๕๖๓	พ.ศ. ๒๕๖๔	พ.ศ. ๒๕๖๕	พ.ศ. ๒๕๖๑-๒๕๖๕	
๓.๑.๒	ก่อสร้างเขื่อนป้องกันตลิ่งริมแม่น้ำ ปิง (ทิศเหนือหน้าสนามกีฬาโรง เรียน อบจ.) ต.ในเมือง อ.เมืองฯ	๑	๕	สง.โยธา ธิการและ ผังเมือง จังหวัด	๑๑,๐๐๐,๐๐๐	-	-	-	-	๑๑,๐๐๐,๐๐๐
๓.๑.๓	ก่อสร้างเขื่อนป้องกันตลิ่งริมแม่น้ำ ปิงบริเวณเทศบาลตำบลขานวน ลักษบุรี หมู่ที่ ๒ ต.ป่าพุดรา อ.ขานวนลักษบุรี	๑	๕	สง.โยธา ธิการและ ผังเมือง จังหวัด	-	๒๘,๐๐๐,๐๐๐	-	-	-	๒๘,๐๐๐,๐๐๐
๓.๑.๔	ก่อสร้างเขื่อนป้องกันตลิ่งริมแม่น้ำ ปิง บ้านไตรศรี หมู่ ๔ ต.ไตร ศรี อ.เมืองฯ	๑	๕	สง.โยธา ธิการและ ผังเมือง จังหวัด	-	-	๒๔,๐๐๐,๐๐๐	-	-	๒๔,๐๐๐,๐๐๐
๓.๑.๕	ก่อสร้างเขื่อนป้องกันตลิ่งริมแม่น้ำ ปิง บริเวณศาลเจ้าแม่ หมู่ที่ ๖ ต.วังแหม อ.ขานวนลักษบุรี	๑	๕	สง.โยธา ธิการและ ผังเมือง จังหวัด	-	-	-	๒๔,๐๐๐,๐๐๐	-	๒๔,๐๐๐,๐๐๐
๓.๑.๖	ก่อสร้างเขื่อนป้องกันตลิ่งริมบ้าน เกาะหมู หมู่ที่ ๑ ต.ท่ามะเขือ อ.คลองขลุง	๑	๕	สง.โยธา ธิการและ ผังเมือง จังหวัด	๕,๐๐๐,๐๐๐	-	-	-	-	๕,๐๐๐,๐๐๐
๓.๑.๗	ก่อสร้างเขื่อนป้องกันตลิ่งริมบ้าน อู่สำเภา หมู่ ๗ ต.ท่ามะเขือ อ.คลองขลุง	๑	๕	สง.โยธา ธิการและ ผังเมือง จังหวัด	-	-	๕,๐๐๐,๐๐๐	-	-	๕,๐๐๐,๐๐๐
๓.๑.๘	ก่อสร้างตลิ่งริมแม่น้ำหมู่ ๒ บ้านหัว เสา ต.ยางสูง อ.ขานวนลักษบุรี	๑	๕	สง.โยธา ธิการและ ผังเมือง จังหวัด	-	-	๓๕,๐๐๐,๐๐๐	-	-	๓๕,๐๐๐,๐๐๐
๓.๑.๙	ก่อสร้างเขื่อนป้องกันตลิ่งริม แม่น้ำปิง หมู่ ๑ ต.นครชุม อ. เมืองกำแพงเพชร	๑	๕	สง.โยธา ธิการและ ผังเมือง จังหวัด	-	-	๑๔,๖๐๐,๐๐๐	-	-	๑๔,๖๐๐,๐๐๐
๓.๑.๑๐	ก่อสร้างเขื่อนป้องกันตลิ่งริม แม่น้ำปิง หลังโรงเรียนสาธิต หมู่ ๑ ต.นครชุม อ.เมืองกำแพงเพชร	๑	๕	สง.โยธา ธิการและ ผังเมือง จังหวัด	-	-	๒๔,๒๐๐,๐๐๐	-	-	๒๔,๒๐๐,๐๐๐
๓.๑.๑๑	ก่อสร้างเขื่อนป้องกันตลิ่งริม เหนือริมตลิ่งแม่น้ำปิง หมู่ ๕ ต.ท่าพุดรา อ.คลองขลุง	๑	๕	สง.โยธา ธิการและ ผังเมือง จังหวัด	-	-	๑๔,๖๐๐,๐๐๐	-	-	๑๔,๖๐๐,๐๐๐
๓.๑.๑๒	ก่อสร้างเขื่อนป้องกันตลิ่งริม แม่น้ำปิง หลังโรงเรียนสาธิต ม. ๑ ต.นครชุม อ.เมืองฯ	๑	๕	สง.โยธา ธิการและ ผังเมือง จังหวัด	-	-	๑๐,๐๐๐,๐๐๐	-	-	๑๐,๐๐๐,๐๐๐
๓.๑.๑๓	ก่อสร้างเขื่อนป้องกันตลิ่งริม เหนือริมตลิ่งแม่น้ำปิง ม.๕ ต.ท่าพุดรา อ.คลองขลุง	๑	๕	สง.โยธา ธิการและ ผังเมือง จังหวัด	-	-	๑๔,๖๐๐,๐๐๐	-	-	๑๔,๖๐๐,๐๐๐
๓.๑.๑๔	ก่อสร้างเขื่อนป้องกันตลิ่งริม แม่น้ำปิง ม.๑ ต.นครชุม อ.เมืองฯ	๑	๕	สง.โยธา ธิการและ ผังเมือง จังหวัด	-	-	๑๔,๖๐๐,๐๐๐	-	-	๑๔,๖๐๐,๐๐๐
๓.๑.๑๕	ก่อสร้างเขื่อนป้องกันตลิ่งริม แม่น้ำปิง ม.๕ ต.โกสัมพี อ.โกสัมพีนคร	๑	๕	สง.โยธา ธิการและ ผังเมือง จังหวัด	-	-	-	๗,๒๕๐,๐๐๐	-	๗,๒๕๐,๐๐๐
๓.๑.๑๖	ก่อสร้างเขื่อนป้องกันตลิ่งริม แม่น้ำปิง ม.๗ ต.โกสัมพี อ.โกสัมพีนคร	๑	๕	สง.โยธา ธิการและ ผังเมือง จังหวัด	-	-	-	๑๗,๕๐๐,๐๐๐	-	๑๗,๕๐๐,๐๐๐
๓.๑.๑๗	ก่อสร้างเขื่อนป้องกันตลิ่งริม แม่น้ำปิง ม.๒ ต.ทรงธรรม อ.เมืองฯ	๑	๕	สง.โยธา ธิการและ ผังเมือง จังหวัด	-	-	-	๗,๕๐๐,๐๐๐	-	๗,๕๐๐,๐๐๐

บัญชีรายชุดโครงการ			หน่วย คำเนิ การ	งบประมาณดำเนินการ							
แผนงาน/โครงการ	แหล่ง งปม.	ยุทธ ศาสตร์ ชาติ		พ.ศ. ๒๕๖๑	พ.ศ. ๒๕๖๒	พ.ศ. ๒๕๖๓	พ.ศ. ๒๕๖๔	พ.ศ. ๒๕๖๕	พ.ศ. ๒๕๖๑-๒๕๖๕		
๓.๑.๑๘	ก่อสร้างเขื่อนป้องกันตลิ่งริม แม่น้ำปิง ม.๙ ต.เทพนคร อ.เมืองฯ	๑	๕	สง.โยธา ธิการและ ผังเมือง จังหวัด	-	-	-	๑๓,๐๐๐,๐๐๐	-	๑๓,๐๐๐,๐๐๐	
๓.๑.๑๙	โครงการเขื่อนป้องกันตลิ่งริม แม่น้ำปิง หมู่ที่ ๑๑ ต.ลานดอกไม้ อ.เมืองกำแพงเพชร	๑	๕	สง.โยธา ธิการและ ผังเมือง จังหวัด	-	-	-	๑๗,๕๐๐,๐๐๐	-	๑๗,๕๐๐,๐๐๐	
๓.๑.๒๐	โครงการเขื่อนป้องกันตลิ่งริม แม่น้ำปิง หมู่ที่ ๒ ต.ทรงธรรม อ.เมืองกำแพงเพชร	๑	๕	สง.โยธา ธิการและ ผังเมือง จังหวัด	-	-	-	๗,๕๐๐,๐๐๐	-	๗,๕๐๐,๐๐๐	
๓.๑.๒๑	โครงการเขื่อนป้องกันตลิ่งริม แม่น้ำปิง หมู่ที่ ๙ ต.เทพนคร อ.เมืองกำแพงเพชร	๑	๕	สง.โยธา ธิการและ ผังเมือง จังหวัด	-	-	-	๑๓,๐๐๐,๐๐๐	-	๑๓,๐๐๐,๐๐๐	
๓.๑.๒๒	โครงการเขื่อนป้องกันตลิ่งริม แม่น้ำปิง ต.ในเมือง อ.เมืองกำแพงเพชร	๑	๕	สง.โยธา ธิการและ ผังเมือง จังหวัด	-	-	-	๙,๓๐๐,๐๐๐	-	๙,๓๐๐,๐๐๐	
๓.๑.๒๓	โครงการเขื่อนป้องกันตลิ่งริม แม่น้ำปิง หมู่ที่ ๔ ต.ลานดอกไม้ อ.เมืองกำแพงเพชร	๑	๕	สง.โยธา ธิการและ ผังเมือง จังหวัด	-	-	-	๒๖,๐๐๐,๐๐๐	-	๒๖,๐๐๐,๐๐๐	
กิจกรรมหลัก ๓.๒ ก่อสร้างกำแพงกันดินกัน ตลิ่งพัง			๑	๕	สง.โยธา ธิการและ ผังเมือง จังหวัด	๖,๖๐๐,๐๐๐	-	๙,๐๐๐,๐๐๐	๗,๐๐๐,๐๐๐	-	๒๒,๖๐๐,๐๐๐
๓.๒.๑	ก่อสร้างกำแพงกันดินกันตลิ่งพัง บริเวณริมแม่น้ำปิง หมู่ ๑ บ้าน หาดชะอม ต.แสนตอ อ.ชาณุวร ลักษบุรี	๑	๕	สง.โยธา ธิการและ ผังเมือง จังหวัด	-	-	-	๗,๐๐๐,๐๐๐	-	๗,๐๐๐,๐๐๐	
๓.๒.๒	ก่อสร้างกำแพงกันดินกันตลิ่งพัง บริเวณริมแม่น้ำปิง หมู่ที่ ๔ บ้าน เกาะสามสิบ ต.แสนตอ อ.ชาณุ วรลักษบุรี	๑	๕	สง.โยธา ธิการและ ผังเมือง จังหวัด	-	-	๙,๐๐๐,๐๐๐	-	-	๙,๐๐๐,๐๐๐	
๓.๒.๓	ก่อสร้างกำแพงกันดินกันตลิ่งพัง ข้างวัดแสนสุข หมู่ ๖ -หมู่ ๗ บ้านหนองเหมือด ต.แสนตอ อ.ชาณุวรลักษบุรี	๑	๕	อ.ชาณุ วรลักษบุรี	๑,๖๐๐,๐๐๐	-	-	-	-	-	๑,๖๐๐,๐๐๐
๓.๒.๔	เรียงหินเพื่อป้องกันตลิ่งพัง หมู่ ๖ บ้านแหลมยาง ต.วังบัว อ.คลอง ขลุง	๑	๕	อ.คลองขลุง	๕,๐๐๐,๐๐๐	-	-	-	-	-	๕,๐๐๐,๐๐๐
แผนงานที่ ๔ การเสริมสร้างความเข้มแข็งทางสังคมตามแนวปรัชญาของเศรษฐกิจพอเพียง และความมั่นคงปลอดภัยในชีวิตและทรัพย์สิน											
๔. โครงการขับเคลื่อนการพัฒนาตามแนว ปรัชญาของเศรษฐกิจพอเพียงและแนว พระราชดำริ	๑	๓		๔๑,๒๐๐,๐๐๐	๔๑,๒๐๐,๐๐๐	๔๑,๒๐๐,๐๐๐	๔๑,๒๐๐,๐๐๐	๔๑,๒๐๐,๐๐๐	๔๑,๒๐๐,๐๐๐	๒๐๖,๐๐๐,๐๐๐	
กิจกรรมหลัก ๔.๑ ขับเคลื่อนการพัฒนาตาม แนวปรัชญาของเศรษฐกิจพอเพียง	๑	๓	สง.จังหวัด	๒๐,๐๐๐,๐๐๐	๒๐,๐๐๐,๐๐๐	๒๐,๐๐๐,๐๐๐	๒๐,๐๐๐,๐๐๐	๒๐,๐๐๐,๐๐๐	๒๐,๐๐๐,๐๐๐	๑๐๐,๐๐๐,๐๐๐	
กิจกรรมหลัก ๔.๒ สนับสนุนการดำเนินงาน โครงการตามแนวพระราชดำริ	๑	๓	สง.จังหวัด	๑๐,๐๐๐,๐๐๐	๑๐,๐๐๐,๐๐๐	๑๐,๐๐๐,๐๐๐	๑๐,๐๐๐,๐๐๐	๑๐,๐๐๐,๐๐๐	๑๐,๐๐๐,๐๐๐	๕๐,๐๐๐,๐๐๐	
กิจกรรมหลัก ๔.๓ ส่งเสริมยุทธศาสตร์ตาม แนวปรัชญาของเศรษฐกิจพอเพียงและ พระราชดำริ	๑	๓	สง.เกษตร จังหวัด	๑,๒๕๐,๐๐๐	๑,๒๕๐,๐๐๐	๑,๒๕๐,๐๐๐	๑,๒๕๐,๐๐๐	๑,๒๕๐,๐๐๐	๑,๒๕๐,๐๐๐	๖,๒๕๐,๐๐๐	
กิจกรรมหลัก ๔.๔ พัฒนาหมู่บ้านเศรษฐกิจ พอเพียงต้นแบบ	๑	๓	สง.พัฒนา ชุมชนจังหวัด	๑,๗๕๐,๐๐๐	๑,๗๕๐,๐๐๐	๑,๗๕๐,๐๐๐	๑,๗๕๐,๐๐๐	๑,๗๕๐,๐๐๐	๑,๗๕๐,๐๐๐	๘,๗๕๐,๐๐๐	

บัญชีรายชุดโครงการ			หน่วย ดำเนิน การ	งบประมาณดำเนินการ					
แผนงาน/โครงการ	แหล่ง งปม.	ยุทธ ศาสตร์ ชาติ		พ.ศ. ๒๕๖๑	พ.ศ. ๒๕๖๒	พ.ศ. ๒๕๖๓	พ.ศ. ๒๕๖๔	พ.ศ. ๒๕๖๕	พ.ศ. ๒๕๖๑-๒๕๖๕
กิจกรรมหลัก ๔.๕ แก้ไขปัญหาความยากจนตามแนวเศรษฐกิจพอเพียง	๑	๓	สนง.พัฒนาชุมชนจังหวัด	๑,๕๐๐,๐๐๐	๑,๕๐๐,๐๐๐	๑,๕๐๐,๐๐๐	๑,๕๐๐,๐๐๐	๑,๕๐๐,๐๐๐	๗,๕๐๐,๐๐๐
กิจกรรมหลัก ๔.๖ จัดตั้งศูนย์ฝึกอาชีพอาชีพเกษตรกรรมตามแนวเศรษฐกิจพอเพียงแบบครบวงจร	๑	๓	วิทยาลัยเกษตรและเทคโนโลยีกำแพงเพชร	๑,๐๐๐,๐๐๐	๑,๐๐๐,๐๐๐	๑,๐๐๐,๐๐๐	๑,๐๐๐,๐๐๐	๑,๐๐๐,๐๐๐	๕,๐๐๐,๐๐๐
กิจกรรมหลัก ๔.๗ สวนพฤกษศาสตร์โรงเรียนภายใต้โครงการอนุรักษ์พันธุกรรมพืชอันเนื่องมาจากโครงการพระราชดำริ สมเด็จพระเทพฯ	๑	๓	วิทยาลัยเกษตรและเทคโนโลยีกำแพงเพชร	๑,๐๐๐,๐๐๐	๑,๐๐๐,๐๐๐	๑,๐๐๐,๐๐๐	๑,๐๐๐,๐๐๐	๑,๐๐๐,๐๐๐	๕,๐๐๐,๐๐๐
กิจกรรมหลัก ๔.๘ ส่งเสริมการเกษตรทฤษฎีใหม่ตามแนวพระราชดำริ	๑	๓	สนง.เกษตรและสหกรณ์	๒,๖๐๐,๐๐๐	๒,๖๐๐,๐๐๐	๒,๖๐๐,๐๐๐	๒,๖๐๐,๐๐๐	๒,๖๐๐,๐๐๐	๑๓,๐๐๐,๐๐๐
กิจกรรมหลัก ๔.๙ พัฒนาหมู่บ้านเศรษฐกิจพอเพียง	๑	๓	กอ.รมน.จว.กพ.	๒,๐๐๐,๐๐๐	๒,๐๐๐,๐๐๐	๒,๐๐๐,๐๐๐	๒,๐๐๐,๐๐๐	๒,๐๐๐,๐๐๐	๑๐,๐๐๐,๐๐๐
กิจกรรมหลัก ๔.๑๐ ขับเคลื่อนการพัฒนาตามแนวปรัชญาของเศรษฐกิจพอเพียง (แรงงานนอกระบบ/แรงงานสูงอายุ)	๑	๓	สนง.แรงงานจังหวัด	๑๐๐,๐๐๐	๑๐๐,๐๐๐	๑๐๐,๐๐๐	๑๐๐,๐๐๐	๑๐๐,๐๐๐	๕๐๐,๐๐๐
๕.โครงการเสริมสร้างชุมชนและครอบครัวเข้มแข็ง	๑	๓		๑๒,๑๓๐,๐๐๐	๑๒,๑๓๐,๐๐๐	๑๒,๑๓๐,๐๐๐	๕๓,๖๓๐,๐๐๐	๑๓,๖๓๐,๐๐๐	๑๐๓,๖๕๐,๐๐๐
กิจกรรมหลัก ๕.๑ เพิ่มประสิทธิภาพการบริหารจัดการชุมชนแบบบูรณาการ	๑	๓	สนง.พัฒนาชุมชนจังหวัด	๑,๐๐๐,๐๐๐	๑,๐๐๐,๐๐๐	๑,๐๐๐,๐๐๐	๑,๐๐๐,๐๐๐	๑,๐๐๐,๐๐๐	๕,๐๐๐,๐๐๐
กิจกรรมหลัก ๕.๒ พัฒนาระบบศูนย์ข้อมูลทางสังคมแบบบูรณาการจังหวัดกำแพงเพชร	๑	๓	สนง.พัฒนาสังคมและความมั่นคงของมนุษย์จังหวัด	๓๐๐,๐๐๐	๓๐๐,๐๐๐	๓๐๐,๐๐๐	๓๐๐,๐๐๐	๓๐๐,๐๐๐	๑,๕๐๐,๐๐๐
กิจกรรมหลัก ๕.๓ พัฒนาศักยภาพเครือข่ายเพื่อการจัดสวัสดิการสังคมแก่ราษฎรชาวเขา	๑	๓	ศูนย์พัฒนารัฐบาลบนพื้นที่สูงจังหวัด	๔๕๐,๐๐๐	๔๕๐,๐๐๐	๔๕๐,๐๐๐	๔๕๐,๐๐๐	๔๕๐,๐๐๐	๒,๒๕๐,๐๐๐
กิจกรรมหลัก ๕.๔ เสริมสร้างความปลอดภัย	๑	๓	ที่ทำการปกครองจังหวัด	๓,๓๐๐,๐๐๐	๓,๓๐๐,๐๐๐	๓,๓๐๐,๐๐๐	๓,๓๐๐,๐๐๐	๓,๓๐๐,๐๐๐	๑๖,๕๐๐,๐๐๐
กิจกรรมหลัก ๕.๕ เสริมสร้างความรู้ความเข้าใจด้านกฎหมาย	๑	๓	สนง.ยุติธรรมจังหวัด	๕๐๐,๐๐๐	๕๐๐,๐๐๐	๕๐๐,๐๐๐	๕๐๐,๐๐๐	๕๐๐,๐๐๐	๒,๕๐๐,๐๐๐
กิจกรรมหลัก ๕.๖ ส่งเสริมสวัสดิการสังคมเพิ่มเติมชีวิตแก่ผู้ประสบปัญหาสังคมในภาวะพึ่งพิง	๑	๓	สนง.พัฒนาสังคมและความมั่นคงของมนุษย์จังหวัด	๕๐๐,๐๐๐	๕๐๐,๐๐๐	๕๐๐,๐๐๐	๕๐๐,๐๐๐	๕๐๐,๐๐๐	๒,๕๐๐,๐๐๐
กิจกรรมหลัก ๕.๗ พัฒนาที่อยู่อาศัยสำหรับผู้ด้อยโอกาส	๑	๓	สนง.พัฒนาสังคมและความมั่นคงของมนุษย์จังหวัด	๓,๐๐๐,๐๐๐	๓,๐๐๐,๐๐๐	๓,๐๐๐,๐๐๐	๓,๐๐๐,๐๐๐	๓,๐๐๐,๐๐๐	๑๕,๐๐๐,๐๐๐
กิจกรรมหลัก ๕.๘ พัฒนาศักยภาพผู้ประกอบการและผู้กระทำได้	๑	๓	สนง.คุมประพฤติจังหวัด	๘๐,๐๐๐	๘๐,๐๐๐	๘๐,๐๐๐	๘๐,๐๐๐	๘๐,๐๐๐	๔๐๐,๐๐๐
กิจกรรมหลัก ๕.๙ เพิ่มประสิทธิภาพพนักงานฝ่ายปกครอง ผู้นำชุมชน และอาสาสมัคร	๑	๓	ที่ทำการปกครองจังหวัด	๓,๐๐๐,๐๐๐	๓,๐๐๐,๐๐๐	๓,๐๐๐,๐๐๐	๓,๐๐๐,๐๐๐	๓,๐๐๐,๐๐๐	๑๕,๐๐๐,๐๐๐
กิจกรรมหลัก ๕.๑๐ ขับเคลื่อนการดำเนินงานโครงการรณรงค์ป้องกันและแก้ไขปัญหายาเสพติด (TO BE NUMBER ONE)	๑	๓	ที่ทำการปกครองจังหวัด	-	-	-	๑,๐๐๐,๐๐๐	๑,๐๐๐,๐๐๐	๒,๐๐๐,๐๐๐

บัญชีรายชุดโครงการ			หน่วย ดำเนิน การ	งบประมาณดำเนินการ					
แผนงาน/โครงการ	แหล่ง งปม.	ยุทธ ศาสตร์ ชาติ		พ.ศ. ๒๕๖๑	พ.ศ. ๒๕๖๒	พ.ศ. ๒๕๖๓	พ.ศ. ๒๕๖๔	พ.ศ. ๒๕๖๕	พ.ศ. ๒๕๖๑-๒๕๖๕
กิจกรรมหลัก ๕.๑๑ ศูนย์ศึกษาเรียนรู้ศาสนา และศิลปวัฒนธรรมกำแพงเพชรบุรีศรีวิมลาลัย จังหวัดกำแพงเพชร	๑	๓	สง.พระ พุทธ ศาสนา จังหวัด	-	-	-	๔๐,๐๐๐,๐๐๐	-	๔๐,๐๐๐,๐๐๐
กิจกรรมหลัก ๕.๑๒ ขับเคลื่อนแผนแม่บท ส่งเสริมคุณธรรมแห่งชาติ	๑	๓	สง. วัฒนธรรม จังหวัด	-	-	-	๕๐๐,๐๐๐	๕๐๐,๐๐๐	๑,๐๐๐,๐๐๐
๖.โครงการเสริมสร้างความมั่นคงปลอดภัย ในชีวิตและทรัพย์สิน	๑	๑		๒๓,๐๑๐,๐๐๐	๒๓,๐๑๐,๐๐๐	๒๓,๐๑๐,๐๐๐	๒๓,๐๑๐,๐๐๐	๒๓,๐๑๐,๐๐๐	๑๑๕,๐๕๐,๐๐๐
กิจกรรมหลัก ๖.๑ สกัดกั้นยาเสพติดในพื้นที่ ดอนในจังหวัดกำแพงเพชร	๑	๑	ตำรวจภูธร จังหวัด	๓๖๐,๐๐๐	๓๖๐,๐๐๐	๓๖๐,๐๐๐	๓๖๐,๐๐๐	๓๖๐,๐๐๐	๑,๘๐๐,๐๐๐
กิจกรรมหลัก ๖.๒ปราบปรามยาเสพติดและ บังคับใช้กฎหมาย	๑	๑	ตำรวจภูธร จังหวัด	๙๕๐,๐๐๐	๙๕๐,๐๐๐	๙๕๐,๐๐๐	๙๕๐,๐๐๐	๙๕๐,๐๐๐	๔,๗๕๐,๐๐๐
กิจกรรมหลัก ๖.๓เพิ่มประสิทธิภาพทาง ยุทธวิธีให้กับชุดปฏิบัติการปราบปรามยาเสพติดของตำรวจภูธรจังหวัด และเจ้าหน้าที่ฝ่าย ปกครองจังหวัดกำแพงเพชร	๑	๑	ตำรวจภูธร จังหวัด	๒๐๐,๐๐๐	๒๐๐,๐๐๐	๒๐๐,๐๐๐	๒๐๐,๐๐๐	๒๐๐,๐๐๐	๑,๐๐๐,๐๐๐
กิจกรรมหลัก ๖.๔เฝ้าระวังและป้องกัน อาชญากรรม	๑	๑	ตำรวจภูธร จังหวัด	๒๐,๐๐๐,๐๐๐	๒๐,๐๐๐,๐๐๐	๒๐,๐๐๐,๐๐๐	๒๐,๐๐๐,๐๐๐	๒๐,๐๐๐,๐๐๐	๑๐๐,๐๐๐,๐๐๐
กิจกรรมหลัก ๖.๕ ป้องกันและลดอุบัติเหตุ ทางถนน	๑	๑	สง. ป้องกันและ บรรเทาสา ธารณภัย	๑,๐๐๐,๐๐๐	๑,๐๐๐,๐๐๐	๑,๐๐๐,๐๐๐	๑,๐๐๐,๐๐๐	๑,๐๐๐,๐๐๐	๕,๐๐๐,๐๐๐
กิจกรรมหลัก ๖.๖ พัฒนาพื้นที่เพื่อความมั่นคง	๑	๑	กอ.รมน. จว.ภพ.	๕๐๐,๐๐๐	๕๐๐,๐๐๐	๕๐๐,๐๐๐	๕๐๐,๐๐๐	๕๐๐,๐๐๐	๒,๕๐๐,๐๐๐
แผนงานที่ ๑๐ การพัฒนาการให้บริการทางการศึกษา และสาธารณสุขอย่างมีประสิทธิภาพ									
๗.โครงการพัฒนาคุณภาพการให้บริการ ทางการศึกษา	๑	๓		๑๗,๗๕๐,๐๐๐	๑๗,๗๕๐,๐๐๐	๑๗,๗๕๐,๐๐๐	๑๗,๗๕๐,๐๐๐	๑๗,๗๕๐,๐๐๐	๘๘,๗๕๐,๐๐๐
กิจกรรมหลัก ๗.๑ ยกระดับผลสัมฤทธิ์ทางการ เรียน	๑	๓	สง. ศึกษาธิการ จังหวัด	๖,๐๐๐,๐๐๐	๖,๐๐๐,๐๐๐	๖,๐๐๐,๐๐๐	๖,๐๐๐,๐๐๐	๖,๐๐๐,๐๐๐	๓๐,๐๐๐,๐๐๐
กิจกรรมหลัก ๗.๒ จัดตลาดนัดส่งเสริมอาชีพ นักเรียน	๑	๓	สง. ศึกษาธิการ จังหวัด	๑,๕๐๐,๐๐๐	๑,๕๐๐,๐๐๐	๑,๕๐๐,๐๐๐	๑,๕๐๐,๐๐๐	๑,๕๐๐,๐๐๐	๗,๕๐๐,๐๐๐
กิจกรรมหลัก ๗.๓ ส่งเสริมการมีส่วนร่วมการ จัดการศึกษาในรูปแบบทวิศึกษา	๑	๓	สง. ศึกษาธิการ จังหวัด	๑,๒๕๐,๐๐๐	๑,๒๕๐,๐๐๐	๑,๒๕๐,๐๐๐	๑,๒๕๐,๐๐๐	๑,๒๕๐,๐๐๐	๖,๒๕๐,๐๐๐
กิจกรรมหลัก ๗.๔ พัฒนาความร่วมมือกับ สถานประกอบการเพื่อพัฒนาอาชีพในการจัด การศึกษาวิชาชีพาระบบทวิภาคี	๑	๓	วิทยาลัย เกษตรและ เทคโนโลยี กำแพงเพชร	๔,๐๐๐,๐๐๐	๔,๐๐๐,๐๐๐	๔,๐๐๐,๐๐๐	๔,๐๐๐,๐๐๐	๔,๐๐๐,๐๐๐	๒๐,๐๐๐,๐๐๐
กิจกรรมหลัก ๗.๕ ต้นกล้าคนดี ศรีช้างกรุง	๑	๓	สำนักงาน ศึกษาธิการ จังหวัด	๕,๐๐๐,๐๐๐	๕,๐๐๐,๐๐๐	๕,๐๐๐,๐๐๐	๕,๐๐๐,๐๐๐	๕,๐๐๐,๐๐๐	๒๕,๐๐๐,๐๐๐
๘. โครงการพัฒนาฝีมือและศักยภาพแรงงาน	๑	๓		๔,๖๙๔,๐๐๐	๔,๖๙๔,๐๐๐	๔,๖๙๔,๐๐๐	๔,๖๙๔,๐๐๐	๔,๖๙๔,๐๐๐	๒๓,๔๗๐,๐๐๐
กิจกรรมหลัก ๘.๑ พัฒนาฝีมือแรงงานให้กับ แรงงานนอกระบบเพื่อเพิ่มโอกาสในการ ประกอบอาชีพ	๑	๓	แรงงาน จังหวัด	๔,๐๐๐,๐๐๐	๔,๐๐๐,๐๐๐	๔,๐๐๐,๐๐๐	๔,๐๐๐,๐๐๐	๔,๐๐๐,๐๐๐	๒๐,๐๐๐,๐๐๐
กิจกรรมหลัก ๘.๒ พัฒนาศักยภาพช่างไฟฟ้า ในชุมชน เพื่อรองรับการประเมินความรู้ ความสามารถตามกฎหมายช่างไฟฟ้าภายใน อาคาร	๑	๓	สง.พัฒนา ฝีมือแรงงาน ภพ.	๑๙๔,๐๐๐	๑๙๔,๐๐๐	๑๙๔,๐๐๐	๑๙๔,๐๐๐	๑๙๔,๐๐๐	๙๗๐,๐๐๐
กิจกรรมหลัก ๘.๓ ศูนย์เรียนรู้เพื่อบริการซ่อม สร้างชุมชน	๑	๓	ว.สารพัด ช่าง ภพ.	๕๐๐,๐๐๐	๕๐๐,๐๐๐	๕๐๐,๐๐๐	๕๐๐,๐๐๐	๕๐๐,๐๐๐	๒,๕๐๐,๐๐๐

บัญชีรายชุดโครงการ			หน่วย ดำเนิน การ	งบประมาณดำเนินการ					
แผนงาน/โครงการ	แหล่ง งปม.	ยุทธ ศาสตร์ ชาติ		พ.ศ. ๒๕๖๑	พ.ศ. ๒๕๖๒	พ.ศ. ๒๕๖๓	พ.ศ. ๒๕๖๔	พ.ศ. ๒๕๖๕	พ.ศ. ๒๕๖๑-๒๕๖๕
๙. โครงการพัฒนาคุณภาพชีวิตและการให้บริการสาธารณสุข	๑	๓		๑๐,๓๖๐,๐๐๐	๒๑,๓๖๐,๐๐๐	๑๔,๓๖๐,๐๐๐	๑๔,๓๖๐,๐๐๐	๑๔,๓๖๐,๐๐๐	๗๕,๘๐๐,๐๐๐
กิจกรรมหลัก ๙.๑ พัฒนาคุณภาพชีวิตผู้สูงอายุ	๑	๓	สนง.พัฒนาสังคมและความมั่นคงของมนุษย์จังหวัด	๘๕๐,๐๐๐	๘๕๐,๐๐๐	๘๕๐,๐๐๐	๘๕๐,๐๐๐	๘๕๐,๐๐๐	๔,๒๕๐,๐๐๐
กิจกรรมหลัก ๙.๒ พัฒนาคุณภาพชีวิตและส่งเสริมอาชีพราษฎรชาวเขา	๑	๓	ศูนย์พัฒนาราษฎรบนพื้นที่สูง	๑,๒๑๐,๐๐๐	๑,๒๑๐,๐๐๐	๑,๒๑๐,๐๐๐	๑,๒๑๐,๐๐๐	๑,๒๑๐,๐๐๐	๖,๐๕๐,๐๐๐
กิจกรรมหลัก ๙.๓ ควบคุมป้องกันโรคไม่ติดต่อจังหวัดกำแพงเพชร	๑	๓	สนง.สาธารณสุขจังหวัด	๕๐๐,๐๐๐	๕๐๐,๐๐๐	๕๐๐,๐๐๐	๕๐๐,๐๐๐	๕๐๐,๐๐๐	๒,๕๐๐,๐๐๐
กิจกรรมหลัก ๙.๔ เกษตรปลอดภัย และเกษตรปลอดภัย	๑	๓	สนง.สาธารณสุขจังหวัด	๑,๐๐๐,๐๐๐	๑,๐๐๐,๐๐๐	๑,๐๐๐,๐๐๐	๑,๐๐๐,๐๐๐	๑,๐๐๐,๐๐๐	๕,๐๐๐,๐๐๐
กิจกรรมหลัก ๙.๕ พัฒนาระบบบริการการแพทย์แผนไทย และการแพทย์ทางเลือก	๑	๓	สนง.สาธารณสุขจังหวัด	๒,๐๐๐,๐๐๐	๒,๐๐๐,๐๐๐	๒,๐๐๐,๐๐๐	๒,๐๐๐,๐๐๐	๒,๐๐๐,๐๐๐	๑๐,๐๐๐,๐๐๐
กิจกรรมหลัก ๙.๖ พัฒนาระดับมาตรฐานศูนย์เด็กเล็กปฐมวัย	๑	๓	สนง.ส่งเสริมการปกครอง	-	๔,๐๐๐,๐๐๐	๔,๐๐๐,๐๐๐	๔,๐๐๐,๐๐๐	๔,๐๐๐,๐๐๐	๑๖,๐๐๐,๐๐๐
กิจกรรมหลัก ๙.๗ พัฒนาคุณภาพชีวิตและส่งเสริมอาชีพราษฎรชาวเขา (อาคารฝึกอาชีพและแปรรูปผลิตภัณฑ์ สมาชิกศิลปอาชีพ)	๑	๓	ศูนย์พัฒนาราษฎรบนพื้นที่สูงจังหวัด	-	๗,๐๐๐,๐๐๐	-	-	-	๗,๐๐๐,๐๐๐
กิจกรรมหลัก ๙.๘ ส่งเสริมพัฒนาการ สูงดีสมส่วน พัฒนาการสมวัยเด็กปฐมวัย	๑	๓	สนง.สาธารณสุขจังหวัด	๒,๐๐๐,๐๐๐	๒,๐๐๐,๐๐๐	๒,๐๐๐,๐๐๐	๒,๐๐๐,๐๐๐	๒,๐๐๐,๐๐๐	๑๐,๐๐๐,๐๐๐
กิจกรรมหลัก ๙.๙ ตั้งครรภ์คุณภาพ	๑	๓	สนง.สาธารณสุขจังหวัด	๘๐๐,๐๐๐	๘๐๐,๐๐๐	๘๐๐,๐๐๐	๘๐๐,๐๐๐	๘๐๐,๐๐๐	๔,๐๐๐,๐๐๐
กิจกรรมหลัก ๙.๑๐ ป้องกันและแก้ไขปัญหาการตั้งครรภ์ในวัยรุ่น	๑	๓	สนง.สาธารณสุขจังหวัด	๒,๐๐๐,๐๐๐	๒,๐๐๐,๐๐๐	๒,๐๐๐,๐๐๐	๒,๐๐๐,๐๐๐	๒,๐๐๐,๐๐๐	๑๐,๐๐๐,๐๐๐
แผนงานที่ ๑๑ การบริหารจัดการทรัพยากรธรรมชาติและสิ่งแวดล้อมอย่างยั่งยืน									
๑๐. โครงการสร้างความเข้มแข็งในการป้องกันและแก้ไขปัญหาสิ่งแวดล้อม	๑	๕		๒๑,๕๕๐,๐๐๐	๒๐,๐๕๐,๐๐๐	๒๐,๐๕๐,๐๐๐	๒๐,๐๕๐,๐๐๐	๒๐,๐๕๐,๐๐๐	๑๐๑,๗๕๐,๐๐๐
กิจกรรมหลัก ๑๐.๑ ส่งเสริมและพัฒนาศักยภาพชุมชนด้านการป้องกันและบรรเทาสาธารณภัย	๑	๕	สนง.ป้องกันและบรรเทาสาธารณภัย	๓๐๐,๐๐๐	๓๐๐,๐๐๐	๓๐๐,๐๐๐	๓๐๐,๐๐๐	๓๐๐,๐๐๐	๑,๕๐๐,๐๐๐
กิจกรรมหลัก ๑๐.๒ ส่งเสริมการป้องกันและแก้ไขปัญหาทรัพยากรธรรมชาติ (ป่าไม้)	๑	๕	กอ.รมน.จว.ภพ.	๓๐๐,๐๐๐	๓๐๐,๐๐๐	๓๐๐,๐๐๐	๓๐๐,๐๐๐	๓๐๐,๐๐๐	๑,๕๐๐,๐๐๐
กิจกรรมหลัก ๑๐.๓ ส่งเสริมการมีส่วนร่วมของชุมชนในการอนุรักษ์ทรัพยากรป่าไม้	๑	๕	สนง.ทรัพยากรธรรมชาติและสิ่งแวดล้อมจังหวัด	๙๕๐,๐๐๐	๙๕๐,๐๐๐	๙๕๐,๐๐๐	๙๕๐,๐๐๐	๙๕๐,๐๐๐	๔,๗๕๐,๐๐๐
กิจกรรมหลัก ๑๐.๔ ส่งเสริมการมีส่วนร่วมของชุมชนในการจัดการขยะมูลฝอย	๑	๕	สนง.ทรัพยากรธรรมชาติและสิ่งแวดล้อมจังหวัด	๑,๕๐๐,๐๐๐	๑,๕๐๐,๐๐๐	๑,๕๐๐,๐๐๐	๑,๕๐๐,๐๐๐	๑,๕๐๐,๐๐๐	๗,๕๐๐,๐๐๐
กิจกรรมหลัก ๑๐.๕ ขุดลอกคลองข่อยและวางท่อสูบน้ำเข้าอ่างเก็บน้ำเพื่อการเกษตร	๑	๕	วิทยาลัยเกษตรและเทคโนโลยี	๑,๕๐๐,๐๐๐	-	-	-	-	๑,๕๐๐,๐๐๐

บัญชีรายชุดโครงการ			หน่วย ดำเนินการ	งบประมาณดำเนินการ					
แผนงาน/โครงการ	แหล่ง งปม.	ยุทธ ศาสตร์ ชาติ		พ.ศ. ๒๕๖๑	พ.ศ. ๒๕๖๒	พ.ศ. ๒๕๖๓	พ.ศ. ๒๕๖๔	พ.ศ. ๒๕๖๕	พ.ศ. ๒๕๖๑-๒๕๖๕
กิจกรรมหลัก ๑๐.๖ ฝึกอบรมเครือข่ายอาสาสมัครเตือนภัย "มิสเตอร์เตือนภัย"	๑	๕	สนง. ป้องกันและ บรรเทาสา ธารณภัย	๘๐๐,๐๐๐	๘๐๐,๐๐๐	๘๐๐,๐๐๐	๘๐๐,๐๐๐	๘๐๐,๐๐๐	๔,๐๐๐,๐๐๐
กิจกรรมหลัก ๑๐.๗ ศูนย์เตรียมพร้อมป้องกันภัยประจำตำบล	๑	๕	สนง. ป้องกันและ บรรเทาสา ธารณภัย	๖๐๐,๐๐๐	๖๐๐,๐๐๐	๖๐๐,๐๐๐	๖๐๐,๐๐๐	๖๐๐,๐๐๐	๓,๐๐๐,๐๐๐
กิจกรรมหลัก ๑๐.๘ อบรมกฎหมายป่าไม้ให้กับราษฎร	๑	๕	กอ.รมน. จว.ภพ.	๑,๐๐๐,๐๐๐	๑,๐๐๐,๐๐๐	๑,๐๐๐,๐๐๐	๑,๐๐๐,๐๐๐	๑,๐๐๐,๐๐๐	๕,๐๐๐,๐๐๐
กิจกรรมหลัก ๑๐.๙ ลาดตระเวนเพื่อป้องกันรักษาป่า	๑	๕	กอ.รมน. จว.ภพ.	๖๐๐,๐๐๐	๖๐๐,๐๐๐	๖๐๐,๐๐๐	๖๐๐,๐๐๐	๖๐๐,๐๐๐	๓,๐๐๐,๐๐๐
กิจกรรมหลัก ๑๐.๑๐ เมืองกำแพงเพชรปลอดภัยไร้มลพิษ	๑	๕	สนง. ทรัพยากร ธรรมชาติและ สิ่งแวดล้อม จังหวัด	๒,๐๐๐,๐๐๐	๒,๐๐๐,๐๐๐	๒,๐๐๐,๐๐๐	๒,๐๐๐,๐๐๐	๒,๐๐๐,๐๐๐	๑๐,๐๐๐,๐๐๐
กิจกรรมหลัก ๑๐.๑๑ ๑ ชุมชน ๑ เรือนเพาะชำ	๑	๕	สนง. ทรัพยากร ธรรมชาติและ สิ่งแวดล้อม จังหวัด	๖,๐๐๐,๐๐๐	๖,๐๐๐,๐๐๐	๖,๐๐๐,๐๐๐	๖,๐๐๐,๐๐๐	๖,๐๐๐,๐๐๐	๓๐,๐๐๐,๐๐๐
กิจกรรมหลัก ๑๐.๑๒ เพิ่มความหลากหลายในพื้นที่ป่าชุมชน	๑	๕	สนง. ทรัพยากร ธรรมชาติและ สิ่งแวดล้อม จังหวัด	๓,๐๐๐,๐๐๐	๓,๐๐๐,๐๐๐	๓,๐๐๐,๐๐๐	๓,๐๐๐,๐๐๐	๓,๐๐๐,๐๐๐	๑๕,๐๐๐,๐๐๐
กิจกรรมหลัก ๑๐.๑๓ สร้างฝายชะลอน้ำ (ฝายผสมผสาน)	๑	๕	สนง. ทรัพยากร ธรรมชาติและ สิ่งแวดล้อม จังหวัด	๓,๐๐๐,๐๐๐	๓,๐๐๐,๐๐๐	๓,๐๐๐,๐๐๐	๓,๐๐๐,๐๐๐	๓,๐๐๐,๐๐๐	๑๕,๐๐๐,๐๐๐
๑๑.โครงการพัฒนาองค์ความรู้ในการจัดการขยะชุมชนและน้ำเสีย	๑	๕		๑,๕๐๐,๐๐๐	๑,๕๐๐,๐๐๐	๑,๕๐๐,๐๐๐	๑,๕๐๐,๐๐๐	๑,๕๐๐,๐๐๐	๗,๕๐๐,๐๐๐
กิจกรรมหลัก ๑๑.๑ พัฒนาการความรู้การจัดการขยะชุมชน	๑	๕	สนง.อุตสาหกรรมจังหวัด	๕๐๐,๐๐๐	๕๐๐,๐๐๐	๕๐๐,๐๐๐	๕๐๐,๐๐๐	๕๐๐,๐๐๐	๒,๕๐๐,๐๐๐
กิจกรรมหลัก ๑๑.๒ ส่งเสริมการให้ความรู้ในการบำบัดน้ำเสียจากภาคอุตสาหกรรม	๑	๕	สนง.อุตสาหกรรมจังหวัด	๑,๐๐๐,๐๐๐	๑,๐๐๐,๐๐๐	๑,๐๐๐,๐๐๐	๑,๐๐๐,๐๐๐	๑,๐๐๐,๐๐๐	๕,๐๐๐,๐๐๐
๑๒.โครงการอนุรักษ์และพัฒนาเมืองเก่ากำแพงเพชร	๑	๕		-	-	-	๔,๔๙๗,๐๐๐	-	๔,๔๙๗,๐๐๐
กิจกรรมหลัก ๑๒.๑ จัดทำแผนแม่บทและผังแม่บทการอนุรักษ์และพัฒนาบริเวณเมืองเก่ากำแพงเพชร	๑	๕	สนง. ทรัพยากร ธรรมชาติและ สิ่งแวดล้อม	-	-	-	๔,๔๙๗,๐๐๐	-	๔,๔๙๗,๐๐๐
รวมงบประมาณโครงการของจังหวัด (ประเด็นการพัฒนาที่ ๓)				๕๙๒,๘๔๐,๕๐๐	๕๐๖,๐๕๓,๐๐๐	๗๔๖,๕๕๕,๕๐๐	๖๑๑,๙๓๕,๕๐๐	๕๐๒,๐๗๑,๗๖๕	๒,๙๕๙,๕๕๖,๒๖๕
โครงการของกระทรวง กรม									
๑. โครงการพัฒนาระบบการคมนาคมให้ได้มาตรฐาน	๒	๒		๒๘๐,๐๐๐,๐๐๐	๒๕๖,๙๐๐,๐๐๐	๖๘๗,๙๖๐,๐๐๐	๑๙๘,๖๖๐,๐๐๐	๔๕๐,๐๐๐,๐๐๐	๑,๘๗๓,๖๒๐,๐๐๐

บัญชีรายชุดโครงการ			หน่วย ดำเนิน การ	งบประมาณดำเนินการ					
แผนงาน/โครงการ	แหล่ง งปม.	ยุทธ ศาสตร์ ชาติ		พ.ศ. ๒๕๖๑	พ.ศ. ๒๕๖๒	พ.ศ. ๒๕๖๓	พ.ศ. ๒๕๖๔	พ.ศ. ๒๕๖๕	พ.ศ. ๒๕๖๑-๒๕๖๕
กิจกรรมหลัก ๑.๑ ปรับปรุงทางหลวงผ่านย่านชุมชนทางหลวง หมายเลข ๑๐๘๔ ตอน ทาดชะอม- กำแพง เพชร ระหว่าง กม.๗๔+๕๐๐-กม.๗๕+๕๐๐ ระยะ ๑.๐๐๐ กม.	๒	๒	กรมทาง หลวง	๑๘,๐๐๐,๐๐๐	-	-	-	-	๑๘,๐๐๐,๐๐๐
กิจกรรมหลัก ๑.๒ ปรับปรุงทางหลวงผ่านย่านชุมชนทางหลวง หมายเลข ๑๐๑ ตอนนครชุม-น้ำดิบ ระหว่าง กม.๑๑+๐๐๐-กม. ๑๓+ ๑๐๐ ระยะ ๒.๑๐๐ กม.	๒	๒	กรมทาง หลวง	๒๐,๐๐๐,๐๐๐	-	-	-	-	๒๐,๐๐๐,๐๐๐
กิจกรรมหลัก ๑.๓ ปรับปรุงทางหลวงผ่านย่านชุมชนทางหลวง หมายเลข ๑๐๗๔ ตอน สลกบาตร-ทุ่งสนุ่น ระหว่างกม.๑+๗๐๐- กม.๒+๗๐๐ ระยะ ๑.๐๐๐ กม.	๒	๒	กรมทาง หลวง	๑๘,๐๐๐,๐๐๐	-	-	-	-	๑๘,๐๐๐,๐๐๐
กิจกรรมหลัก ๑.๔ ยกระดับและเพิ่มประสิทธิภาพทางหลวง หมายเลข ๑๑๒ ตอนทางเลี้ยวเมืองกำแพง เพชร ระหว่าง กม.๐+๐๐๐ – กม.๑+๗๓๔ ระยะ ๑.๗๓๔ กม.	๒	๒	กรมทาง หลวง	๓๐,๐๐๐,๐๐๐	-	-	-	-	๓๐,๐๐๐,๐๐๐
กิจกรรมหลัก ๑.๕ ยกระดับและเพิ่มประสิทธิภาพทางหลวง หมายเลข ๑๑๕ ตอนกำแพงเพชร-แก้ว สุวรรณระหว่าง กม.๔+๖๕๐-กม.๖+๔๕๐ ระยะ ๑.๘๐๐ กม.	๒	๒	กรมทาง หลวง	๓๐,๐๐๐,๐๐๐	-	-	-	-	๓๐,๐๐๐,๐๐๐
กิจกรรมหลัก ๑.๖ ปรับปรุงทางหลวงผ่านย่านชุมชนทางหลวง หมายเลข ๑๑๑๖ ตอน นครชุม – มอเจริญ ระหว่าง กม.๔+๒๐๐- กม.๕+๔๐๐ ระยะ ๑.๒๐๐กม.	๒	๒	กรมทาง หลวง	๓๐,๐๐๐,๐๐๐	-	-	-	-	๓๐,๐๐๐,๐๐๐
กิจกรรมหลัก ๑.๗ ยกระดับและเพิ่มประสิทธิภาพทางหลวง หมายเลข ๑๑๕ ตอน กำแพงเพชร – แก้ว สุวรรณ ระหว่างกม.๑๗+๓๕๐-กม.๑๙+๔๐๐ ระยะ ๒.๐๕๐กม.	๒	๒	กรมทาง หลวง	๓๐,๐๐๐,๐๐๐	-	-	-	-	๓๐,๐๐๐,๐๐๐
กิจกรรมหลัก ๑.๘ ปรับปรุงทางหลวงผ่านย่านชุมชนทางหลวง หมายเลข ๑๐๗๔ ตอนสลกบาตร-ทุ่งสนุ่น ระหว่าง กม.๗ +๓๐๐ กม.๘+๕๐๐ ระยะ ๑.๒๐๐ กม.	๒	๒	กรมทาง หลวง	๑๘,๐๐๐,๐๐๐	-	-	-	-	๑๘,๐๐๐,๐๐๐
กิจกรรมหลัก ๑.๙ ปรับปรุงทางหลวงเพื่อสนับสนุนแหล่งท่องเที่ยว ทางหลวงหมายเลข ๑๐๗๒ ตอน เขาชนกัน-คลองลาน ระหว่าง กม.๖๕+๐๐๐ - กม.๖๖+ ๖๗๕ ระยะทาง ๑.๖๗๕ กม.	๒	๒	กรมทาง หลวง	๑๒,๐๐๐,๐๐๐	-	-	-	-	๑๒,๐๐๐,๐๐๐
กิจกรรมหลัก ๑.๑๐ ยกระดับและเพิ่มประสิทธิภาพทางหลวง หมายเลข ๑๑๕ ตอน กำแพง เพชร – แก้ว สุวรรณ ระหว่าง กม.๖+๔๕๐-กม.๘+๔๕๐ ระยะ ๒.๐๐๐ กม.	๒	๒	กรมทาง หลวง	-	๓๐,๐๐๐,๐๐๐	-	-	-	๓๐,๐๐๐,๐๐๐

บัญชีรายชุดโครงการ			หน่วย ดำเนิน การ	งบประมาณดำเนินการ					
แผนงาน/โครงการ	แหล่ง งปม.	ยุทธ ศาสตร์ ชาติ		พ.ศ. ๒๕๖๑	พ.ศ. ๒๕๖๒	พ.ศ. ๒๕๖๓	พ.ศ. ๒๕๖๔	พ.ศ. ๒๕๖๕	พ.ศ. ๒๕๖๑-๒๕๖๕
กิจกรรมหลัก ๑.๑๑ ปรับปรุงทางหลวงผ่านย่านชุมชนทางหลวง หมายเลข ๑๐๑ ตอนนครชุม-น้ำดิบ ระหว่าง กม.๑๓+๑๐๐-กม.๑๔+๑๐๐ ระยะ ๑.๐๐๐กม.	๒	๒	กรมทาง หลวง	-	๑๘,๐๐๐,๐๐๐	-	-	-	๑๘,๐๐๐,๐๐๐
กิจกรรมหลัก ๑.๑๒ ยกระดับและเพิ่มประสิทธิภาพทางหลวง หมายเลข ๑๑๒ ตอนทางเลี้ยวเมืองกำแพง เพชร ระหว่าง กม.๓+๕๖๕ - กม.๖+๐๙๓ ระยะทาง ๒.๕๒๘ กม.	๒	๒	กรมทาง หลวง	-	๓๐,๐๐๐,๐๐๐	-	-	-	๓๐,๐๐๐,๐๐๐
กิจกรรมหลัก ๑.๑๓ ปรับปรุงทางหลวงผ่านย่านชุมชนทางหลวง หมายเลข ๑๐๘๔ ตอน หาดชะอม - กำแพง เพชร ระหว่าง กม.๗๐+๘๐๐-กม.๗๒+๒๐๐ ระยะทาง ๑.๔๐๐ กม.	๒	๒	กรมทาง หลวง	-	๒๐,๐๐๐,๐๐๐	-	-	-	๒๐,๐๐๐,๐๐๐
กิจกรรมหลัก ๑.๑๔ ปรับปรุงทางหลวงผ่านย่านชุมชน ทางหลวง หมายเลข ๑๐๗๔ ตอนทุ่งสนุ่น-บึงบ้าน ระหว่าง กม.๒๘+๓๐๐ - กม.๒๙+๓๐๐ ระยะทาง ๑.๐๐๐ กม.	๒	๒	กรมทาง หลวง	-	๑๘,๐๐๐,๐๐๐	-	-	-	๑๘,๐๐๐,๐๐๐
กิจกรรมหลัก ๑.๑๕ ปรับปรุงทางหลวงเพื่อสนับสนุนการท่องเที่ยว ทางหลวงหมายเลข ๑๑๐๙ ตอนวังเจ้า- โละโคะระหว่าง กม.๐+๐๐๐-กม.๑+๐๐๐ ระยะ ๑.๐๐๐ กม.	๒	๒	กรมทาง หลวง	-	๑๘,๐๐๐,๐๐๐	-	-	-	๑๘,๐๐๐,๐๐๐
กิจกรรมหลัก ๑.๑๖ ปรับปรุงทางหลวงเพื่อสนับสนุนการท่องเที่ยว ทางหลวงหมายเลข ๑๑๑๖ ตอน นครชุม - มอเจริญ ระหว่าง กม.๑+๓๓๐ - กม.๒+๓๓๐ ระยะทาง ๑.๐๐๐ กม.	๒	๒	กรมทาง หลวง	-	๑๘,๐๐๐,๐๐๐	-	-	-	๑๘,๐๐๐,๐๐๐
กิจกรรมหลัก ๑.๑๗ ปรับปรุงทางหลวงผ่านย่านชุมชนทางหลวง หมายเลข ๑๐๘๔ ตอน หาดชะอม- กำแพง เพชร ระหว่าง กม.๑๐๗+๕๐๐-กม. ๑๐๘+๓๗๕ ระยะทาง ๐.๘๗๕ กม.	๒	๒	กรมทาง หลวง	-	๒๐,๐๐๐,๐๐๐	-	-	-	๒๐,๐๐๐,๐๐๐
กิจกรรมหลัก ๑.๑๘ ยกระดับและเพิ่มประสิทธิภาพทางหลวง หมายเลข ๑๑๕ ตอน กำแพงเพชร - แก้ว สุวรรณ ระหว่าง กม.๘+๔๕๐-กม.๙+๔๕๐ ระยะทาง ๑.๐๐๐ กม.	๒	๒	กรมทาง หลวง	-	-	๓๐,๐๐๐,๐๐๐	-	-	๓๐,๐๐๐,๐๐๐
กิจกรรมหลัก ๑.๑๙ ยกระดับและเพิ่มประสิทธิภาพทางหลวง หมายเลข ๑๑๒ ตอน ทางเลี้ยวเมืองกำแพง เพชรระหว่าง กม.๖+๔๑๖ - กม.๘+๘๗๒ ระยะทาง ๒.๔๕๖ กม.	๒	๒	กรมทาง หลวง	-	-	๓๐,๐๐๐,๐๐๐	-	-	๓๐,๐๐๐,๐๐๐
กิจกรรมหลัก ๑.๒๐ ปรับปรุงทางหลวงผ่านย่านชุมชนทางหลวง หมายเลข ๑๐๘๔ ตอนหาดชะอม-กำแพง เพชร ระหว่าง กม.๗๗+๘๖๐-กม.๗๘+๘๖๐ ระยะทาง ๑.๐๐๐ กม.	๒	๒	กรมทาง หลวง	-	-	๑๘,๐๐๐,๐๐๐	-	-	๑๘,๐๐๐,๐๐๐

บัญชีรายชุดโครงการ			หน่วย ดำเนินการ	งบประมาณดำเนินการ					
แผนงาน/โครงการ	แหล่ง งปม.	ยุทธ ศาสตร์ ชาติ		พ.ศ. ๒๕๖๑	พ.ศ. ๒๕๖๒	พ.ศ. ๒๕๖๓	พ.ศ. ๒๕๖๔	พ.ศ. ๒๕๖๕	พ.ศ. ๒๕๖๑-๒๕๖๕
กิจกรรมหลัก ๑.๒๑ ปรับปรุงทางหลวงผ่านย่านชุมชนทางหลวง หมายเลข ๑๐๗๔ ตอน สลกบาตร- ทุ่งสนุ่น ระหว่าง กม.๒+๗๐๐ - กม.๓+๗๐๐ ระยะทาง ๑.๐๐๐ กม.	๒	๒	กรมทาง หลวง	-	-	๑๘,๐๐๐,๐๐๐	-	-	๑๘,๐๐๐,๐๐๐
กิจกรรมหลัก ๑.๒๒ ปรับปรุงทางหลวงผ่านย่านชุมชนทางหลวง หมายเลข ๑๐๑ ตอน นครชุม - น้ำดิบ ระหว่าง กม.๑๔+๑๐๐ - กม.๑๕+๑๐๐ ระยะ ๑.๐๐๐ กม.	๒	๒	กรมทาง หลวง	-	-	๑๘,๐๐๐,๐๐๐	-	-	๑๘,๐๐๐,๐๐๐
กิจกรรมหลัก ๑.๒๓ ปรับปรุงทางหลวงเพื่อสนับสนุนการท่องเที่ยว ทางหลวงหมายเลข ๑๑๑๖ ตอน นครชุม - มอเจริญ ระหว่าง กม.๒+๓๓๐ - กม.๓+๓๓๐ ระยะ ๑.๐๐๐ กม.	๒	๒	กรมทาง หลวง	-	-	๑๘,๐๐๐,๐๐๐	-	-	๑๘,๐๐๐,๐๐๐
กิจกรรมหลัก ๑.๒๔ ยกระดับมาตรฐานและเพิ่มประสิทธิภาพทาง หลวงหมายเลข ๑๐๗๔ ตอน ทุ่งสนุ่น - บึงบ้าน ระหว่าง กม. ๒๓+ ๗๘๕ - กม.๒๔+ ๗๘๕ ระยะทาง ๑.๐๐๐ กม.	๒	๒	กรมทาง หลวง	-	-	๒๕,๐๐๐,๐๐๐	-	-	๒๕,๐๐๐,๐๐๐
กิจกรรมหลัก ๑.๒๕ ยกระดับมาตรฐานและเพิ่มประสิทธิภาพทาง หลวงหมายเลข ๑๑๒ ตอน ทางเลี่ยงเมือง กำแพงเพชร ระหว่าง กม.๙+๑๕๐- กม. ๑๒+๘๗๑ ระยะ ๓.๗๒๑ กม.	๒	๒	กรมทาง หลวง	-	-	-	๓๐,๐๐๐,๐๐๐	-	๓๐,๐๐๐,๐๐๐
กิจกรรมหลัก ๑.๒๖ ยกระดับมาตรฐานและเพิ่มประสิทธิภาพ ทาง หลวงหมายเลข ๑๑๕ ตอน กำแพงเพชร - แก้วสุวรรณ ระหว่าง กม.๙+๔๕๐ - กม. ๑๐+๔๕๐ ระยะ ๑.๐๐๐ กม.	๒	๒	กรมทาง หลวง	-	-	-	๓๐,๐๐๐,๐๐๐	-	๓๐,๐๐๐,๐๐๐
กิจกรรมหลัก ๑.๒๗ ปรับปรุงทางหลวงผ่านย่านชุมชนทางหลวง หมายเลข ๑๐๑ ตอน นครชุม - น้ำดิบ ระหว่าง กม. ๑๕+ ๑๐๐-กม. ๑๖+๑๖๓ ระยะ๑.๐๖๓ กม.	๒	๒	กรมทาง หลวง	-	-	-	๑๘,๐๐๐,๐๐๐	-	๑๘,๐๐๐,๐๐๐
กิจกรรมหลัก ๑.๒๘ ปรับปรุงทางหลวงผ่านย่านชุมชนทางหลวง หมายเลข ๑๐๘๔ ตอน หาดชะมอม - กำแพง เพชร ระหว่าง กม.๗๓+๕๐๐-กม.๗๔+๕๐๐ ระยะ ๑.๐๐๐ กม.	๒	๒	กรมทาง หลวง	-	-	-	๑๘,๐๐๐,๐๐๐	-	๑๘,๐๐๐,๐๐๐
กิจกรรมหลัก ๑.๒๙ ปรับปรุงทางหลวงผ่านย่านชุมชน ทางหลวง หมายเลข ๑๐๗๔ ตอนสลกบาตร-ทุ่งสนุ่น ระหว่าง กม.๓+๗๐๐ - กม.๔+๗๐๐ ระยะ ๑.๐๐๐ กม.	๒	๒	กรมทาง หลวง	-	-	-	๑๘,๐๐๐,๐๐๐	-	๑๘,๐๐๐,๐๐๐
กิจกรรมหลัก ๑.๓๐ ปรับปรุงทางหลวงเพื่อสนับสนุนการท่องเที่ยว ทางหลวงหมายเลข ๑๑๑๖ ตอน นครชุม - มอเจริญ ระหว่าง กม.๓+๓๓๐ - กม.๔+๓๓๐ ระยะ ๑.๐๐๐ กม.	๒	๒	กรมทาง หลวง	-	-	-	๑๘,๐๐๐,๐๐๐	-	๑๘,๐๐๐,๐๐๐

บัญชีรายชุดโครงการ			หน่วย ดำเนิน การ	งบประมาณดำเนินการ					
แผนงาน/โครงการ	แหล่ง งปม.	ยุทธ ศาสตร์ ชาติ		พ.ศ. ๒๕๖๑	พ.ศ. ๒๕๖๒	พ.ศ. ๒๕๖๓	พ.ศ. ๒๕๖๔	พ.ศ. ๒๕๖๕	พ.ศ. ๒๕๖๑-๒๕๖๕
กิจกรรมหลัก ๑.๓๑ ปรับปรุงทางหลวงผ่านย่านชุมชนทางหลวง หมายเลข ๑๒๘๐ ตอนทุ่งมหาชัย-ระหาน ระหว่าง กม.๑๐+๐๐๐ - กม.๑๒+ ๐๐๐ ระยะ ๒.๐๐๐ กม.	๒	๒	กรมทาง หลวง	-	-	-	๒๐,๐๐๐,๐๐๐	-	๒๐,๐๐๐,๐๐๐
กิจกรรมหลัก ๑.๓๒ ปรับปรุงทางหลวงผ่านย่านชุมชน ทางหลวง หมายเลข ๑๐๗๔ ตอน ทุ่งสนุ่น - บึงบ้าน ระหว่าง กม. ๒๔+ ๗๘๕ - กม.๒๕ + ๗๘๕ ระยะทาง ๑.๐๐๐ กม.	๒	๒	กรมทาง หลวง	-	-	-	๑๘,๐๐๐,๐๐๐	-	๑๘,๐๐๐,๐๐๐
กิจกรรมหลัก ๑.๓๓ ยกระดับความปลอดภัยบริเวณทางแยกขนาด ใหญ่ ทางหลวงหมายเลข ๑๐๑ ที่ กม. ๒๘+๒๐๐	๒	๒	กรมทาง หลวง	๒๐,๐๐๐,๐๐๐	-	-	-	-	๒๐,๐๐๐,๐๐๐
กิจกรรมหลัก ๑.๓๔ ปรับปรุงทางหลวงผ่านย่านชุมชนทางหลวง หมายเลข๑๑๒ระหว่าง กม.๒๖+๐๐๐ - กม.๒๘+๐๐๐	๒	๒	กรมทาง หลวง	-	๓๐,๐๐๐,๐๐๐	-	-	-	๓๐,๐๐๐,๐๐๐
กิจกรรมหลัก ๑.๓๕ ยกระดับมาตรฐานทาง (สายแยก ทล.๑๐๑- บ.ป่าแดงกลาง) ระยะทาง ๐.๒๘๐ กม.	๒	๒	กรมทาง หลวงชนบท	๑๖,๐๐๐,๐๐๐	-	-	-	-	๑๖,๐๐๐,๐๐๐
กิจกรรมหลัก ๑.๓๖ ยกระดับมาตรฐานทาง (สาย บ.โทรพัฒนา- คลองมดแดง) ระยะทาง ๑.๖๕๐ กม.	๒	๒	กรมทาง หลวงชนบท	๙,๙๐๐,๐๐๐	-	-	-	-	๙,๙๐๐,๐๐๐
กิจกรรมหลัก ๑.๓๗ ยกระดับมาตรฐานทาง (สายแยก ทล.๑๑๑๖- บ.คลองโพธิ์) ระยะทาง ๒.๕๓๐ กม.	๒	๒	กรมทาง หลวงชนบท	-	๑๕,๑๘๐,๐๐๐	-	-	-	๑๕,๑๘๐,๐๐๐
กิจกรรมหลัก ๑.๓๘ ยกระดับมาตรฐานทาง(สายแยก ทล. ๑๒๔๒- บ.ปามะค่า) ระยะทาง ๑.๖๕๐ กม.	๒	๒	กรมทาง หลวงชนบท	๙,๙๐๐,๐๐๐	-	-	-	-	๙,๙๐๐,๐๐๐
กิจกรรมหลัก ๑.๓๙ ยกระดับมาตรฐานทาง (สายแยก ทล.๑๐๘๔- บ.ทุ่งทราย) ระยะทาง ๒.๒๐๐ กม.	๒	๒	กรมทาง หลวงชนบท	-	๑๓,๒๐๐,๐๐๐	-	-	-	๑๓,๒๐๐,๐๐๐
กิจกรรมหลัก ๑.๔๐ ยกระดับมาตรฐานทาง (สายแยก ทล.๑๑๑๗- บ.สีแกม) ระยะทาง ๑.๑๒๕ กม.	๒	๒	กรมทาง หลวงชนบท	-	๖,๗๕๐,๐๐๐	-	-	-	๖,๗๕๐,๐๐๐
กิจกรรมหลัก ๑.๔๑ ยกระดับมาตรฐานทาง (สายแยก ทล.๑๒๔๒- บ.ศรีมงคล) ระยะทาง ๑.๐๐๐ กม.	๒	๒	กรมทาง หลวงชนบท	-	-	๖,๐๐๐,๐๐๐	-	-	๖,๐๐๐,๐๐๐
กิจกรรมหลัก ๑.๔๒ ยกระดับมาตรฐานทาง (สาย แยก ทล.๑๒๔๒-บ.ทรัพย์มะนาว) ระยะทาง ๐.๗๑๐ กม.	๒	๒	กรมทาง หลวงชนบท	-	-	๔,๒๖๐,๐๐๐	-	-	๔,๒๖๐,๐๐๐
กิจกรรมหลัก ๑.๔๓ ยกระดับมาตรฐานทาง (สาย บ.คลองมดแดง- บ.คลองสมุย) ระยะ ๑.๗๐๐ กม.	๒	๒	กรมทาง หลวงชนบท	-	-	๙,๙๐๐,๐๐๐	-	-	๙,๙๐๐,๐๐๐
กิจกรรมหลัก ๑.๔๔ ยกระดับมาตรฐานทาง (สาย แยก ทล.๑- บ.ปากเหมือง) ระยะ ๑.๐๕๐ กม.	๒	๒	กรมทาง หลวงชนบท	-	-	-	๖,๓๐๐,๐๐๐	-	๖,๓๐๐,๐๐๐
กิจกรรมหลัก ๑.๔๕ ยกระดับมาตรฐานทาง (สายแยก ทล.๑๐๗๒- บ.คลองลึก) ระยะ๐.๕๐๐ กม.	๒	๒	กรมทาง หลวงชนบท	-	-	-	๓,๐๐๐,๐๐๐	-	๓,๐๐๐,๐๐๐

บัญชีรายชุดโครงการ			หน่วย ดำเนิน การ	งบประมาณดำเนินการ					
แผนงาน/โครงการ	แหล่ง งปม.	ยุทธ ศาสตร์ ชาติ		พ.ศ. ๒๕๖๑	พ.ศ. ๒๕๖๒	พ.ศ. ๒๕๖๓	พ.ศ. ๒๕๖๔	พ.ศ. ๒๕๖๕	พ.ศ. ๒๕๖๑-๒๕๖๕
กิจกรรมหลัก ๑.๔๖ ยกระดับมาตรฐานทาง (สายแยก ทล.๑๑๑๗- บ.สีแกม) ระยะทาง๑.๐๔๐ กม.	๒	๒	กรมทาง หลวงชนบท	-	-	-	๑๓,๓๖๐,๐๐๐	-	๑๓,๓๖๐,๐๐๐
กิจกรรมหลัก ๑.๔๗ ก่อสร้างถนนพูนดินภายในหมู่บ้านหมู่ ๖ ต.วังแก้ว อ.ชาณุวรลักษบุรี	๒	๒	กรมส่งเสริม การ ปกครอง ท้องถิ่น	๑,๐๐๐,๐๐๐	-	-	-	-	๑,๐๐๐,๐๐๐
กิจกรรมหลัก ๑.๔๘ ปรับปรุง/ซ่อมสร้างถนนลาดยางสายหลักสาย สลกบาตรถึงบ้านวังสลักพระ หมู่ ๔ ต.สลกบาตร อ.ชาณุวรลักษบุรี	๒	๒	กรมส่งเสริม การ ปกครอง ท้องถิ่น	๒,๐๐๐,๐๐๐	-	-	-	-	๒,๐๐๐,๐๐๐
กิจกรรมหลัก ๑.๔๙ ก่อสร้างถนนคอนกรีตสายหลังบ้าน-เชื่อมต่อ ถนน คสล.เดิม หมู่ที่ ๔ บ้านวังสลักพระ อ.ชาณุวรลักษบุรี	๒	๒	กรมส่งเสริม การ ปกครอง ท้องถิ่น	๔,๕๐๐,๐๐๐	-	-	-	-	๔,๕๐๐,๐๐๐
กิจกรรมหลัก ๑.๕๐ ปรับปรุงซ่อมสร้างถนนลาดยาง หมู่ ๗ บ้าน อุตสาหกรรมยิ่งเจริญ อ.ชาณุวรลักษบุรี	๒	๒	กรมส่งเสริม การ ปกครอง ท้องถิ่น	-	๓,๐๐๐,๐๐๐	-	-	-	๓,๐๐๐,๐๐๐
กิจกรรมหลัก ๑.๕๑ ปรับปรุงซ่อมสร้างถนนลาดยาง หมู่ที่ ๖ บ้าน วังแก้ว ต.สลกบาตร อ.ชาณุวรลักษบุรี	๒	๒	กรมส่งเสริม การ ปกครอง ท้องถิ่น	-	๓,๐๐๐,๐๐๐	-	-	-	๓,๐๐๐,๐๐๐
กิจกรรมหลัก ๑.๕๒ ก่อสร้างถนนลาดยาง หมู่ ๑๒ ต.ป่อถ้ำ อ.ชาณุวรลักษบุรี	๒	๒	กรมส่งเสริม การ ปกครอง ท้องถิ่น	๑๐,๘๐๐,๐๐๐	-	-	-	-	๑๐,๘๐๐,๐๐๐
กิจกรรมหลัก ๑.๕๓ ก่อสร้างถนนลาดยาง หมู่ ๑ สายถนนลาดยาง เดิมหน้าบ้านนายบุญเรือน ถึงเขตติดต่อ นครสวรรค์ อ.ชาณุวรลักษบุรี	๒	๒	กรมส่งเสริม การ ปกครอง ท้องถิ่น	-	๔,๐๕๐,๐๐๐	-	-	-	๔,๐๕๐,๐๐๐
กิจกรรมหลัก ๑.๕๔ ก่อสร้างถนนลาดยาง หมู่ ๕ บ้านบึงเสียดิน ต.ยางสูง อ.ชาณุวรลักษบุรี	๒	๒	กรมส่งเสริม การ ปกครอง ท้องถิ่น	-	-	๑๐,๐๐๐,๐๐๐	-	-	๑๐,๐๐๐,๐๐๐
กิจกรรมหลัก ๑.๕๕ ก่อสร้างถนนลาดยาง หมู่ ๗ บ้านคลองวน ต. ยางสูง อ.ชาณุวรลักษบุรี	๒	๒	กรมส่งเสริม การ ปกครอง ท้องถิ่น	-	-	-	๓,๐๐๐,๐๐๐	-	๓,๐๐๐,๐๐๐
กิจกรรมหลัก ๑.๕๖ ก่อสร้างถนนลาดยาง หมู่ ๘ บ้านหนองชาย กลอย ต.ยางสูง อ.ชาณุวรลักษบุรี	๒	๒	กรมส่งเสริม การ ปกครอง ท้องถิ่น	-	-	-	๓,๐๐๐,๐๐๐	-	๓,๐๐๐,๐๐๐
กิจกรรมหลัก ๑.๕๗ ก่อสร้างถนนลาดยาง หมู่ ๑๓ ถนนลาดยาง หมู่ ๑๓ ถึง หมู่ ๑๖ (เขตติดต่อ ต.วังชะพลู) ต.ป่อถ้ำ อ.ชาณุวรลักษบุรี	๒	๒	กรมส่งเสริม การ ปกครอง ท้องถิ่น	-	๘,๗๒๐,๐๐๐	-	-	-	๘,๗๒๐,๐๐๐
กิจกรรมหลัก ๑.๕๘ ก่อสร้างถนนลาดยาง หมู่ ๑๑ สายหมู่บ้าน สายหลักจากปากทางเข้าถึงเขต นครสวรรค์ ต.ป่อถ้ำ อ.ชาณุวรลักษบุรี	๒	๒	กรมส่งเสริม การ ปกครอง ท้องถิ่น	-	-	๑๐,๘๐๐,๐๐๐	-	-	๑๐,๘๐๐,๐๐๐
กิจกรรมหลัก ๑.๕๙ ก่อสร้างขยายทาง ๔ ช่องจราจรและเพิ่ม ประสิทธิภาพทางหลวง ทางหลวงหมายเลข ๑๐๗๔ ตอน ท่งสนุ่น - บึงบ้าน	๒	๒	กรมทาง หลวง	-	-	๒๐,๐๐๐,๐๐๐	-	-	๒๐,๐๐๐,๐๐๐

บัญชีรายชุดโครงการ			หน่วย คำนวณ การ	งบประมาณดำเนินการ					
แผนงาน/โครงการ	แหล่ง งปม.	ยุทธ ศาสตร์ ชาติ		พ.ศ. ๒๕๖๑	พ.ศ. ๒๕๖๒	พ.ศ. ๒๕๖๓	พ.ศ. ๒๕๖๔	พ.ศ. ๒๕๖๕	พ.ศ. ๒๕๖๑-๒๕๖๕
กิจกรรมหลัก ๑.๖๐ ก่อสร้างขยายทาง ๔ ช่องจราจรและเพิ่ม ประสิทธิภาพทางหลวง ทางหลวงหมายเลข ๑๐๗๔ ตอน สลกบาตร - พุ่งสนุ่น	๒	๒	กรมทาง หลวง	-	-	๒๐,๐๐๐,๐๐๐	-	-	๒๐,๐๐๐,๐๐๐
กิจกรรมหลัก ๑.๖๑ ก่อสร้างขยายทาง๔ ช่องจราจรและเพิ่ม ประสิทธิภาพทางหลวงทางหลวงหมายเลข ๑๑๑๖ ตอนนครชุม - มอเจริญ	๒	๒	กรมทาง หลวง	-	-	๓๐,๐๐๐,๐๐๐	-	-	๓๐,๐๐๐,๐๐๐
กิจกรรมหลัก ๑.๖๒ ก่อสร้างขยายทาง ๔ ช่องจราจรและเพิ่ม ประสิทธิภาพทางหลวงทางหลวงหมายเลข ๑๐๗๒ ตอน เขาชงกัน - มอตะแบก	๒	๒	กรมทาง หลวง	-	-	๒๐,๐๐๐,๐๐๐	-	-	๒๐,๐๐๐,๐๐๐
กิจกรรมหลัก ๑.๖๓ ก่อสร้างขยายทาง๔ ช่องจราจรและเพิ่ม ประสิทธิภาพทางหลวงทางหลวงหมายเลข ๑๐๘๔ ตอนหาดชะอม-กำแพงเพชร	๒	๒	กรมทาง หลวง	-	-	๑๒,๐๐๐,๐๐๐	-	-	๑๒,๐๐๐,๐๐๐
กิจกรรมหลัก ๑.๖๔ ก่อสร้างขยายทาง๔ ช่องจราจรและเพิ่ม ประสิทธิภาพทางหลวงทางหลวงหมายเลข ๑๑๕ ตอน กำแพงเพชร-แก้วสุวรรณ	๒	๒	กรมทาง หลวง	-	-	๓๗,๐๐๐,๐๐๐	-	-	๓๗,๐๐๐,๐๐๐
กิจกรรมหลัก ๑.๖๕ ก่อสร้างขยายทาง ๔ ช่องจราจรและเพิ่ม ประสิทธิภาพทางหลวง ทางหลวงหมายเลข ๑๐๗๔ ตอน สลกบาตร - พุ่งสนุ่น	๒	๒	กรมทาง หลวง	-	-	๑๒,๐๐๐,๐๐๐	-	-	๑๒,๐๐๐,๐๐๐
กิจกรรมหลัก ๑.๖๖ ก่อสร้างขยายทาง ๔ ช่องจราจร และเพิ่มประสิทธิภาพทางหลวงทางหลวง หมายเลข ๑๐๗๒ ตอน เขาชงกัน - มอ ตะแบก	๒	๒	กรมทาง หลวง	-	-	๒๐,๐๐๐,๐๐๐	-	-	๒๐,๐๐๐,๐๐๐
กิจกรรมหลัก ๑.๖๗ ก่อสร้างขยายทาง๔ ช่องจราจรและเพิ่ม ประสิทธิภาพทางหลวงทางหลวงหมายเลข ๑๑๒ ตอน ทางเลี้ยวเมืองกำแพงเพชร	๒	๒	กรมทาง หลวง	-	-	๒๐,๐๐๐,๐๐๐	-	-	๒๐,๐๐๐,๐๐๐
กิจกรรมหลัก ๑.๖๘ ก่อสร้างขยายทาง๔ ช่องจราจรและเพิ่ม ประสิทธิภาพทางหลวงทางหลวงหมายเลข ๑๐๘๔ ตอนหาดชะอม-กำแพงเพชร	๒	๒	กรมทาง หลวง	-	-	๑๒,๐๐๐,๐๐๐	-	-	๑๒,๐๐๐,๐๐๐
กิจกรรมหลัก ๑.๖๙ ก่อสร้างขยายทาง๔ ช่องจราจรและเพิ่ม ประสิทธิภาพทางหลวงทางหลวงหมายเลข ๑๐๘๔ ตอนหาดชะอม-กำแพงเพชร	๒	๒	กรมทาง หลวง	-	-	๑๒,๐๐๐,๐๐๐	-	-	๑๒,๐๐๐,๐๐๐
กิจกรรมหลัก ๑.๗๐ ก่อสร้างขยายทาง๔ ช่องจราจรและเพิ่ม ประสิทธิภาพทางหลวงทางหลวงหมายเลข ๑๐๘๔ ตอนหาดชะอม-กำแพงเพชร	๒	๒	กรมทาง หลวง	-	-	๑๒,๐๐๐,๐๐๐	-	-	๑๒,๐๐๐,๐๐๐
กิจกรรมหลัก ๑.๗๑ ก่อสร้างขยายทาง๔ ช่องจราจรและเพิ่ม ประสิทธิภาพทางหลวงทางหลวงหมายเลข ๑๒๘๐ ตอนพุ่มห้าย - ระหาน	๒	๒	กรมทาง หลวง	-	-	๑๒,๐๐๐,๐๐๐	-	-	๑๒,๐๐๐,๐๐๐

บัญชีรายชุดโครงการ			หน่วย คำนวณ การ	งบประมาณดำเนินการ					
แผนงาน/โครงการ	แหล่ง งปม.	ยุทธ ศาสตร์ ชาติ		พ.ศ. ๒๕๖๑	พ.ศ. ๒๕๖๒	พ.ศ. ๒๕๖๓	พ.ศ. ๒๕๖๔	พ.ศ. ๒๕๖๕	พ.ศ. ๒๕๖๑-๒๕๖๕
กิจกรรมหลัก ๑.๗๒ ก่อสร้างขยายทาง๔ ช่องจราจรและเพิ่ม ประสิทธิภาพทางหลวงทางหลวงหมายเลข ๑๐๘๔ ตอนหาดชะอม-กำแพงเพชร	๒	๒	กรมทาง หลวง	-	-	๑๒,๐๐๐,๐๐๐	-	-	๑๒,๐๐๐,๐๐๐
กิจกรรมหลัก ๑.๗๓ ก่อสร้างขยายทาง ๔ ช่องจราจรและเพิ่ม ประสิทธิภาพทางหลวง ทางหลวงหมายเลข ๑๐๗๔ ตอน ทุ่งสนุ่น – บึงบ้าน	๒	๒	กรมทาง หลวง	-	-	๒๐,๐๐๐,๐๐๐	-	-	๒๐,๐๐๐,๐๐๐
กิจกรรมหลัก ๑.๗๔ ก่อสร้างขยายทาง ๔ ช่องจราจรและเพิ่ม ประสิทธิภาพทางหลวง ทางหลวงหมายเลข ๑๐๗๔ ตอน สลกบาตร - ทุ่งสนุ่น	๒	๒	กรมทาง หลวง	-	-	๒๐,๐๐๐,๐๐๐	-	-	๒๐,๐๐๐,๐๐๐
กิจกรรมหลัก ๑.๗๕ ก่อสร้างขยายทาง๔ ช่องจราจรและเพิ่ม ประสิทธิภาพทางหลวงทางหลวงหมายเลข ๑๑๑๖ ตอนนครชุม – มอเจริญ	๒	๒	กรมทาง หลวง	-	-	๓๐,๐๐๐,๐๐๐	-	-	๓๐,๐๐๐,๐๐๐
กิจกรรมหลัก ๑.๗๖ ก่อสร้างขยายทาง ๔ ช่องจราจรและเพิ่ม ประสิทธิภาพทางหลวงทางหลวงหมายเลข ๑๐๗๒ ตอน เขาชนกัน – มอตะแบก	๒	๒	กรมทาง หลวง	-	-	๒๐,๐๐๐,๐๐๐	-	-	๒๐,๐๐๐,๐๐๐
กิจกรรมหลัก ๑.๗๗ ก่อสร้างขยายทาง๔ ช่องจราจรและเพิ่ม ประสิทธิภาพทางหลวงทางหลวงหมายเลข ๑๐๘๔ ตอนหาดชะอม-กำแพงเพชร	๒	๒	กรมทาง หลวง	-	-	๑๒,๐๐๐,๐๐๐	-	-	๑๒,๐๐๐,๐๐๐
กิจกรรมหลัก ๑.๗๘ ก่อสร้างขยายทาง๔ ช่องจราจรและเพิ่ม ประสิทธิภาพทางหลวงทางหลวงหมายเลข ๑๑๕ ตอน กำแพงเพชร-แก้วสุวรรณ	๒	๒	กรมทาง หลวง	-	-	๓๗,๐๐๐,๐๐๐	-	-	๓๗,๐๐๐,๐๐๐
กิจกรรมหลัก ๑.๗๙ ก่อสร้างขยายทาง ๔ ช่องจราจรและเพิ่ม ประสิทธิภาพทางหลวง ทางหลวงหมายเลข ๑๐๗๔ ตอน สลกบาตร - ทุ่งสนุ่น	๒	๒	กรมทาง หลวง	-	-	๑๒,๐๐๐,๐๐๐	-	-	๑๒,๐๐๐,๐๐๐
กิจกรรมหลัก ๑.๘๐ ก่อสร้างขยายทาง ๔ ช่องจราจรและเพิ่ม ประสิทธิภาพทางหลวงทางหลวงหมายเลข ๑๐๗๒ ตอน เขาชนกัน – มอตะแบก	๒	๒	กรมทาง หลวง	-	-	๒๐,๐๐๐,๐๐๐	-	-	๒๐,๐๐๐,๐๐๐
กิจกรรมหลัก ๑.๘๑ ก่อสร้างขยายทาง๔ ช่องจราจรและเพิ่ม ประสิทธิภาพทางหลวงทางหลวงหมายเลข ๑๑๒ ตอน ทางเลี่ยงเมืองกำแพงเพชร	๒	๒	กรมทาง หลวง	-	-	๒๐,๐๐๐,๐๐๐	-	-	๒๐,๐๐๐,๐๐๐
กิจกรรมหลัก ๑.๘๒ ก่อสร้างขยายทาง๔ ช่องจราจรและเพิ่ม ประสิทธิภาพทางหลวงทางหลวงหมายเลข ๑๐๘๔ ตอนหาดชะอม-กำแพงเพชร	๒	๒	กรมทาง หลวง	-	-	๑๒,๐๐๐,๐๐๐	-	-	๑๒,๐๐๐,๐๐๐
กิจกรรมหลัก ๑.๘๓ ก่อสร้างขยายทาง๔ ช่องจราจรและเพิ่ม ประสิทธิภาพทางหลวงทางหลวงหมายเลข ๑๐๘๔ ตอนหาดชะอม-กำแพงเพชร	๒	๒	กรมทาง หลวง	-	-	๑๒,๐๐๐,๐๐๐	-	-	๑๒,๐๐๐,๐๐๐

บัญชีรายชุดโครงการ			หน่วย ดำเนิน การ	งบประมาณดำเนินการ					
แผนงาน/โครงการ	แหล่ง งปม.	ยุทธ ศาสตร์ ชาติ		พ.ศ. ๒๕๖๑	พ.ศ. ๒๕๖๒	พ.ศ. ๒๕๖๓	พ.ศ. ๒๕๖๔	พ.ศ. ๒๕๖๕	พ.ศ. ๒๕๖๑-๒๕๖๕
กิจกรรมหลัก ๑.๘๔ ก่อสร้างขยายทาง๔ ช่องจราจรและเพิ่ม ประสิทธิภาพทางหลวงทางหลวงหมายเลข ๑๐๘๔ ตอนหาดชะอม-กำแพงเพชร	๒	๒	กรมทาง หลวง	-	-	๑๒,๐๐๐,๐๐๐	-	-	๑๒,๐๐๐,๐๐๐
กิจกรรมหลัก ๑.๘๕ ก่อสร้างขยายทาง๔ ช่องจราจรและเพิ่ม ประสิทธิภาพทางหลวงทางหลวงหมายเลข ๑๒๘๐ ตอนพุ่มหยาชัย - ระหาน	๒	๒	กรมทาง หลวง	-	-	๑๒,๐๐๐,๐๐๐	-	-	๑๒,๐๐๐,๐๐๐
กิจกรรมหลัก ๑.๘๖ ซ่อมสร้างผิวทางลาดยางแอสฟัลติกคอนกรีต สาย กพ.๑๐๔๔ แยก ทล.๑ - บ้านปากเหมือง	๒	๒	กรมทาง หลวงชนบท	-	-	-	-	๒๐,๐๐๐,๐๐๐	๒๐,๐๐๐,๐๐๐
กิจกรรมหลัก ๑.๘๗ ซ่อมสร้างผิวทางลาดยางแอสฟัลติกคอนกรีต สาย กพ.๑๐๒๘ แยก ทล.๑ - บ้านหนองบึงไก่อ	๒	๒	กรมทาง หลวงชนบท	-	-	-	-	๒๐,๐๐๐,๐๐๐	๒๐,๐๐๐,๐๐๐
กิจกรรมหลัก ๑.๘๘ ซ่อมสร้างผิวทางลาดยางแอสฟัลติกคอนกรีต สาย กพ.๓๐๑๗ แยก ทล.๑๕-บ้านโคกเหนือ	๒	๒	กรมทาง หลวงชนบท	-	-	-	-	๒๐,๐๐๐,๐๐๐	๒๐,๐๐๐,๐๐๐
กิจกรรมหลัก ๑.๘๙ ซ่อมสร้างผิวทางลาดยางแอสฟัลติกคอนกรีต สาย กพ.๔๐๔๙ แยก ทล.๑๑๖ - บ้านคลอง โพธิ์	๒	๒	กรมทาง หลวงชนบท	-	-	-	-	๒๐,๐๐๐,๐๐๐	๒๐,๐๐๐,๐๐๐
กิจกรรมหลัก ๑.๙๐ ซ่อมสร้างผิวทางลาดยางแอสฟัลติกคอนกรีต สาย กพ.๓๐๓๒ แยก ทล.๑๑๕ - บ้านลาน กระตี	๒	๒	กรมทาง หลวงชนบท	-	-	-	-	๒๐,๐๐๐,๐๐๐	๒๐,๐๐๐,๐๐๐
กิจกรรมหลัก ๑.๙๑ ซ่อมสร้างผิวทางลาดยางแอสฟัลติกคอนกรีต สาย กพ.๓๐๐๖ แยก ทล.๑๑๕ - บ้านมาบ มะตั้น	๒	๒	กรมทาง หลวงชนบท	-	-	-	-	๒๐,๐๐๐,๐๐๐	๒๐,๐๐๐,๐๐๐
กิจกรรมหลัก ๑.๙๒ ก่อสร้างสะพานข้ามแม่น้ำปิง ม.๓,๒๑ ต.โกสัมพีน อ.โกสัมพีนคร	๒	๒	กรมทาง หลวงชนบท	-	-	-	-	๒๐๐,๐๐๐,๐๐๐	๒๐๐,๐๐๐,๐๐๐
กิจกรรมหลัก ๑.๙๓ ปรับปรุงย่านชุมชน ทางหลวงหมายเลข ๑๑๑๖ กม.๒+๓๓๐-กม.๓+๓๓๐	๒	๒	กรม ทางหลวง	-	-	-	-	๓๐,๐๐๐,๐๐๐	๓๐,๐๐๐,๐๐๐
กิจกรรมหลัก ๑.๙๔ ปรับปรุงย่านชุมชน ทางหลวงหมายเลข ๑๐๘๔ กม.๑๐๙+๐๐๐-กม.๑๑๐+๒๐๐	๒	๒	กรม ทางหลวง	-	-	-	-	๓๐,๐๐๐,๐๐๐	๓๐,๐๐๐,๐๐๐
กิจกรรมหลัก ๑.๙๕ ปรับปรุงย่านชุมชน ทางหลวงหมายเลข ๑๑๑๒ กม.๓๗+๕๒๕-กม.๓๘+๗๒๕	๒	๒	กรม ทางหลวง	-	-	-	-	๓๐,๐๐๐,๐๐๐	๓๐,๐๐๐,๐๐๐
กิจกรรมหลัก ๑.๙๖ ปรับปรุงจุดเสี่ยง ทางหลวงหมายเลข ๑๒๘๐ กม.๒๒+๔๐๐-กม.๒๒+๔๔๐	๒	๒	กรม ทางหลวง	-	-	-	-	๒๐,๐๐๐,๐๐๐	๒๐,๐๐๐,๐๐๐
กิจกรรมหลัก ๑.๙๗ ปรับปรุงจุดเสี่ยง ทางหลวงหมายเลข ๑๐๘๘ กม.๘๒+๔๐๐	๒	๒	กรม ทางหลวง	-	-	-	-	๒๐,๐๐๐,๐๐๐	๒๐,๐๐๐,๐๐๐
๒.โครงการก่อสร้างเขื่อนป้องกันตลิ่ง	๒	๕		๑๓๘,๐๐๐,๐๐๐	๘๙,๒๐๐,๐๐๐	๔๒๐,๓๐๐,๐๐๐	๑๖๖,๑๒๕,๐๐๐	๑,๙๐๓,๗๐๐,๐๐๐	๒,๗๑๗,๓๒๕,๐๐๐
กิจกรรมหลัก ๒.๑ ก่อสร้างเขื่อนป้องกันตลิ่งริมแม่น้ำปิง บ้าน เกาะฝ้าย หมู่ที่ ๔ ต.ยางสูง อ.ชาณุวรลักษบุรี	๒	๕	กรมโยธา ธิการและ ผังเมือง	๓๖,๐๐๐,๐๐๐	-	-	-	-	๓๖,๐๐๐,๐๐๐

บัญชีรายชุดโครงการ			หน่วย ดำเนินการ	งบประมาณดำเนินการ					
แผนงาน/โครงการ	แหล่ง งปม.	ยุทธ ศาสตร์ ชาติ		พ.ศ. ๒๕๖๑	พ.ศ. ๒๕๖๒	พ.ศ. ๒๕๖๓	พ.ศ. ๒๕๖๔	พ.ศ. ๒๕๖๕	พ.ศ. ๒๕๖๑-๒๕๖๕
กิจกรรมหลัก ๒.๒ ก่อสร้างเขื่อนป้องกันตลิ่งริมแม่น้ำปิง บ้าน เกาะหมู หมู่ ๑ ต.ท่ามะเขือ อ.คลองขลุง	๒	๕	กรมโยธา ธิการและ ผังเมือง	๒๔,๐๐๐,๐๐๐	-	-	-	-	๒๔,๐๐๐,๐๐๐
กิจกรรมหลัก ๒.๓ ก่อสร้างเขื่อนป้องกันตลิ่งริมแม่น้ำปิง เทศบาลตำบลชาวนารักษ์บุรี หมู่ที่ ๒ ต.ป่าพุทธา อ.ชาวนารักษ์บุรี	๒	๕	กรมโยธา ธิการและ ผังเมือง	๓๐,๐๐๐,๐๐๐	-	-	-	-	๓๐,๐๐๐,๐๐๐
กิจกรรมหลัก ๒.๔ ก่อสร้างเขื่อนป้องกันตลิ่งริมแม่น้ำปิง บ้าน มะตือชุมพร หมู่ที่ ๔ ต.โกสัมพี อ.โกสัมพีนคร	๒	๕	กรมโยธา ธิการและ ผังเมือง	๒๔,๐๐๐,๐๐๐	-	-	-	-	๒๔,๐๐๐,๐๐๐
กิจกรรมหลัก ๒.๕ ก่อสร้างเขื่อนป้องกันตลิ่งริมแม่น้ำปิง บ้าน ไตรตรึงษ์ หมู่ ๔ ต.ไตรตรึงษ์ อ.เมืองฯ	๒	๕	กรมโยธา ธิการและ ผังเมือง	๒๔,๐๐๐,๐๐๐	-	-	-	-	๒๔,๐๐๐,๐๐๐
กิจกรรมหลัก ๒.๖ ก่อสร้างเขื่อนป้องกันตลิ่งริมแม่น้ำปิง บ้าน เกาะสามสิบ หมู่ที่ ๔ ต.แสนตอ อ.ชาวนาร ักษ์บุรี	๒	๕	กรมโยธา ธิการและ ผังเมือง	-	๓๕,๐๐๐,๐๐๐	-	-	-	๓๕,๐๐๐,๐๐๐
กิจกรรมหลัก ๒.๗ ก่อสร้างเขื่อนป้องกันตลิ่งริมแม่น้ำปิง บ้าน อมฤต หมู่ ๘ ต.ลานตอกไม้ตอ อ.โกสัมพีนคร	๒	๕	กรมโยธา ธิการและ ผังเมือง	-	๑๔,๐๐๐,๐๐๐	-	-	-	๑๔,๐๐๐,๐๐๐
กิจกรรมหลัก ๒.๘ ก่อสร้างเขื่อนป้องกันตลิ่งริมแม่น้ำปิง เทศบาลตำบลท่ามะเขือ หมู่ที่ ๒ ต.ท่ามะเขือ อ.คลองขลุง	๒	๕	กรมโยธา ธิการและ ผังเมือง	-	๑๙,๒๐๐,๐๐๐	-	-	-	๑๙,๒๐๐,๐๐๐
กิจกรรมหลัก ๒.๙ ก่อสร้างเขื่อนป้องกันตลิ่งริมแม่น้ำปิง บ้าน ท้องคุ้ง หมู่ที่ ๓ ต.คลองขลุง อ.คลองขลุง	๒	๕	กรมโยธา ธิการและ ผังเมือง	-	๒๑,๐๐๐,๐๐๐	-	-	-	๒๑,๐๐๐,๐๐๐
กิจกรรมหลัก ๒.๑๐ ก่อสร้างเขื่อนป้องกันตลิ่งริมแม่น้ำปิง บ้าน เกาะแดง หมู่ที่ ๕ ต.แม่ลาด อ.คลองขลุง	๒	๕	กรมโยธา ธิการและ ผังเมือง	-	-	๒๗,๐๐๐,๐๐๐	-	-	๒๗,๐๐๐,๐๐๐
กิจกรรมหลัก ๒.๑๑ ก่อสร้างเขื่อนป้องกันตลิ่งริมแม่น้ำปิง เทศบาลตำบลชาวนารักษ์บุรี หมู่ที่ ๒ ต.ป่าพุทธา อ.ชาวนารักษ์บุรี	๒	๕	กรมโยธา ธิการและ ผังเมือง	-	-	๓๐,๐๐๐,๐๐๐	-	-	๓๐,๐๐๐,๐๐๐
กิจกรรมหลัก ๒.๑๒ ก่อสร้างเขื่อนป้องกันตลิ่งริมแม่น้ำปิง เทศบาลตำบลท่าพุทธา หมู่ ๕ ต.ท่าพุทธา อ.คลองขลุง	๒	๕	กรมโยธา ธิการและ ผังเมือง	-	-	๑๙,๘๐๐,๐๐๐	-	-	๑๙,๘๐๐,๐๐๐
กิจกรรมหลัก ๒.๑๓ ก่อสร้างเขื่อนป้องกันตลิ่งริมแม่น้ำปิง บ้าน แหลมยาง หมู่ ๖ ต.วังบัว อ.คลองขลุง	๒	๕	กรมโยธา ธิการและ ผังเมือง	-	-	๑๘,๐๐๐,๐๐๐	-	-	๑๘,๐๐๐,๐๐๐
กิจกรรมหลัก ๒.๑๔ ก่อสร้างเขื่อนป้องกันตลิ่งริมแม่น้ำปิง บ้าน พิกุลทอง หมู่ ๕ ต.คลองขลุง อ.คลองขลุง	๒	๕	กรมโยธา ธิการและ ผังเมือง	-	-	-	๓๐,๐๐๐,๐๐๐	-	๓๐,๐๐๐,๐๐๐
กิจกรรมหลัก ๒.๑๕ ก่อสร้างเขื่อนป้องกันตลิ่งริมแม่น้ำปิง เทศบาลตำบลชาวนารักษ์บุรี หมู่ที่ ๒ ต.ป่าพุทธา อ.ชาวนารักษ์บุรี	๒	๕	กรมโยธา ธิการและ ผังเมือง	-	-	-	๓๐,๐๐๐,๐๐๐	-	๓๐,๐๐๐,๐๐๐
กิจกรรมหลัก ๒.๑๖ ก่อสร้างเขื่อนป้องกันตลิ่งริมแม่น้ำปิง บ้าน โกสัมพี หมู่ที่ ๕ ต.โกสัมพี อ.โกสัมพีนคร	๒	๕	กรมโยธา ธิการและ ผังเมือง	-	-	-	๗๒,๐๐๐,๐๐๐	-	๗๒,๐๐๐,๐๐๐

บัญชีรายชุดโครงการ			หน่วย ดำเนิน การ	งบประมาณดำเนินการ					
แผนงาน/โครงการ	แหล่ง งปม.	ยุทธ ศาสตร์ ชาติ		พ.ศ. ๒๕๖๑	พ.ศ. ๒๕๖๒	พ.ศ. ๒๕๖๓	พ.ศ. ๒๕๖๔	พ.ศ. ๒๕๖๕	พ.ศ. ๒๕๖๑-๒๕๖๕
กิจกรรมหลัก ๒.๑๗ ก่อสร้างเขื่อนป้องกันตลิ่งริมแม่น้ำปิง ศาลาเจ้าแม่ หมูที่ ๖ ต.วังแหมม อ.คลองขลุง	๒	๕	กรมโยธา ธิการและ ผังเมือง	-	-	-	๓๔,๑๒๕,๐๐๐	-	๓๔,๑๒๕,๐๐๐
กิจกรรมหลัก ๒.๑๘ ก่อสร้างเขื่อนป้องกันตลิ่งริมแม่น้ำปิง หมูที่ ๒ ต.ท่ามะเขือ อ.คลองขลุง	๒	๕	กรมโยธา ธิการและ ผังเมือง	-	-	๒๓,๓๖๐,๐๐๐	-	-	๒๓,๓๖๐,๐๐๐
กิจกรรมหลัก ๒.๑๙ ก่อสร้างเขื่อนป้องกันตลิ่งริมแม่น้ำปิง เทศบาลตำบลท่ามะเขือ หมูที่ ๒ ต.ท่ามะเขือ อ.คลองขลุง	๒	๕	กรมโยธา ธิการและ ผังเมือง	-	-	๓๑,๓๙๐,๐๐๐	-	-	๓๑,๓๙๐,๐๐๐
กิจกรรมหลัก ๒.๒๐ ก่อสร้างเขื่อนป้องกันตลิ่งริมแม่น้ำปิง หมูที่ ๓ ต.วังแหมม อ.คลองขลุง	๒	๕	กรมโยธา ธิการและ ผังเมือง	-	-	๒๘,๐๐๐,๐๐๐	-	-	๒๘,๐๐๐,๐๐๐
กิจกรรมหลัก ๒.๒๑ ก่อสร้างเขื่อนป้องกันตลิ่งริมแม่น้ำปิง หมูที่ ๖ ต.วังแหมม อ.คลองขลุง	๒	๕	กรมโยธา ธิการและ ผังเมือง	-	-	๓๕,๐๐๐,๐๐๐	-	-	๓๕,๐๐๐,๐๐๐
กิจกรรมหลัก ๒.๒๒ ก่อสร้างเขื่อนป้องกันตลิ่งริมแม่น้ำปิง หมูที่ ๒ ต.วังแหมม อ.คลองขลุง (ตอน ๑)	๒	๕	กรมโยธา ธิการและ ผังเมือง	-	-	๔๕,๐๐๐,๐๐๐	-	-	๔๕,๐๐๐,๐๐๐
กิจกรรมหลัก ๒.๒๓ ก่อสร้างเขื่อนป้องกันตลิ่งริมแม่น้ำปิง หมูที่ ๒ ตำบลท่ามะเขือ อำเภอคลองขลุง	๒	๕	กรมโยธา ธิการและ ผังเมือง	-	-	๒๓,๓๖๐,๐๐๐	-	-	๒๓,๓๖๐,๐๐๐
กิจกรรมหลัก ๒.๒๔ ก่อสร้างเขื่อนป้องกันตลิ่งริมแม่น้ำปิง เทศบาลตำบลท่ามะเขือ หมูที่ ๒ ตำบล ท่ามะเขือ อำเภอคลองขลุง	๒	๕	กรมโยธา ธิการและ ผังเมือง	-	-	๓๑,๓๙๐,๐๐๐	-	-	๓๑,๓๙๐,๐๐๐
กิจกรรมหลัก ๒.๒๕ ก่อสร้างเขื่อนป้องกันตลิ่งริมแม่น้ำปิง หมูที่ ๓ ตำบลวังแหมม อำเภอคลองขลุง	๒	๕	กรมโยธา ธิการและ ผังเมือง	-	-	๒๘,๐๐๐,๐๐๐	-	-	๒๘,๐๐๐,๐๐๐
กิจกรรมหลัก ๒.๒๖ ก่อสร้างเขื่อนป้องกันตลิ่งริมแม่น้ำปิง หมูที่ ๖ ตำบลวังแหมม อำเภอคลองขลุง	๒	๕	กรมโยธา ธิการและ ผังเมือง	-	-	๓๕,๐๐๐,๐๐๐	-	-	๓๕,๐๐๐,๐๐๐
กิจกรรมหลัก ๒.๒๗ ก่อสร้างเขื่อนป้องกันตลิ่งริมแม่น้ำปิง หมูที่ ๒ ตำบลวังแหมม อำเภอคลองขลุง (ตอน ๑)	๒	๕	กรมโยธา ธิการและ ผังเมือง	-	-	๔๕,๐๐๐,๐๐๐	-	-	๔๕,๐๐๐,๐๐๐
กิจกรรมหลัก ๒.๒๘ ก่อสร้างเขื่อนป้องกันตลิ่งริมแม่น้ำปิง หมูที่ ๗ ตำบลเพชรฆฏ อำเภอโกสัมพีนคร	๒	๕	กรมโยธา ธิการและ ผังเมือง	-	-	-	-	๒๘,๐๐๐,๐๐๐	๒๘,๐๐๐,๐๐๐
กิจกรรมหลัก ๒.๒๙ ก่อสร้างเขื่อนป้องกันตลิ่งริมแม่น้ำปิง บ้าน ลานดอกไม้เหนือ,บ้านลานเพชร หมูที่ ๒,๙ ตำบลลานดอกไม้ตก อำเภอโกสัมพีนคร	๒	๕	กรมโยธา ธิการและ ผังเมือง	-	-	-	-	๒๐,๐๐๐,๐๐๐	๒๐,๐๐๐,๐๐๐
กิจกรรมหลัก ๒.๓๐ ก่อสร้างเขื่อนป้องกันตลิ่งริมแม่น้ำปิง บ้าน ลานดอกไม้,บ้านอมฤต หมูที่ ๑,๘ ตำบล ลานดอกไม้ตก อำเภอโกสัมพีนคร	๒	๕	กรมโยธา ธิการและ ผังเมือง	-	-	-	-	๘๐,๐๐๐,๐๐๐	๘๐,๐๐๐,๐๐๐
กิจกรรมหลัก ๒.๓๑ ก่อสร้างเขื่อนป้องกันตลิ่งริมแม่น้ำปิง บ้าน เกาะพีมูล หมูที่ ๓ ตำบลลานดอกไม้ตก อำเภอโกสัมพีนคร	๒	๕	กรมโยธา ธิการและ ผังเมือง	-	-	-	-	๕๐,๐๐๐,๐๐๐	๕๐,๐๐๐,๐๐๐

บัญชีรายชุดโครงการ			หน่วย ดำเนินการ	งบประมาณดำเนินการ					
แผนงาน/โครงการ	แหล่ง งปม.	ยุทธ ศาสตร์ ชาติ		พ.ศ. ๒๕๖๑	พ.ศ. ๒๕๖๒	พ.ศ. ๒๕๖๓	พ.ศ. ๒๕๖๔	พ.ศ. ๒๕๖๕	พ.ศ. ๒๕๖๑-๒๕๖๕
กิจกรรมหลัก ๒.๓๒ ก่อสร้างเขื่อนป้องกันตลิ่งริมแม่น้ำปิง บ้าน คลองคล้า หมู่ที่ ๗ ตำบลลานตอกไม้ตก อำเภอโกสัมพีนคร	๒	๕	กรมโยธา ธิการและ ผังเมือง	-	-	-	-	๕๐,๐๐๐,๐๐๐	๕๐,๐๐๐,๐๐๐
กิจกรรมหลัก ๒.๓๓ ก่อสร้างเขื่อนป้องกันตลิ่งริมแม่น้ำปิง บ้าน มะเดื่อชุมพร หมู่ที่ ๔ ตำบลลานตอกไม้ตก อำเภอโกสัมพีนคร	๒	๕	กรมโยธา ธิการและ ผังเมือง	-	-	-	-	๓๘,๐๐๐,๐๐๐	๓๘,๐๐๐,๐๐๐
กิจกรรมหลัก ๒.๓๕ ก่อสร้างเขื่อนป้องกันตลิ่งริมแม่น้ำปิง บ้านท่า คูณ หมู่ที่ ๑ ตำบลโกสัมพีนคร อำเภอโกสัมพีนคร	๒	๕	กรมโยธา ธิการและ ผังเมือง	-	-	-	-	๒๒,๐๐๐,๐๐๐	๒๒,๐๐๐,๐๐๐
กิจกรรมหลัก ๒.๓๖ ก่อสร้างเขื่อนป้องกันตลิ่งริมแม่น้ำปิง บ้าน คลองเมือง หมู่ที่ ๓ ตำบลโกสัมพีนคร อำเภอ โกสัมพีนคร	๒	๕	กรมโยธา ธิการและ ผังเมือง	-	-	-	-	๕๒,๕๐๐,๐๐๐	๕๒,๕๐๐,๐๐๐
กิจกรรมหลัก ๒.๓๖ ก่อสร้างเขื่อนป้องกันตลิ่งริมแม่น้ำปิง บ้าน หนองเตาอิฐ หมู่ที่ ๑๑ ตำบลโกสัมพีนคร อำเภอโกสัมพีนคร	๒	๕	กรมโยธา ธิการและ ผังเมือง	-	-	-	-	๑๓,๒๕๐,๐๐๐	๑๓,๒๕๐,๐๐๐
กิจกรรมหลัก ๒.๓๗ ก่อสร้างเขื่อนป้องกันตลิ่งริมแม่น้ำปิง บ้าน หนองบง หมู่ที่ ๒๑ ตำบลโกสัมพีนคร อำเภอ โกสัมพีนคร	๒	๕	กรมโยธา ธิการและ ผังเมือง	-	-	-	-	๘๒,๕๐๐,๐๐๐	๘๒,๕๐๐,๐๐๐
กิจกรรมหลัก ๒.๓๘ ก่อสร้างเขื่อนป้องกันตลิ่งริมแม่น้ำปิง บ้านวัง แฉมเหนือ,บ้านวังแฉม,บ้านท่าขมิ้น หมู่ที่ ๓,๑,๒ ตำบลวังแฉม อำเภอลองของ	๒	๕	กรมโยธา ธิการและ ผังเมือง	-	-	-	-	๒๓๕,๖๒๕,๐๐๐	๒๓๕,๖๒๕,๐๐๐
กิจกรรมหลัก ๒.๓๙ ก่อสร้างเขื่อนป้องกันตลิ่งริมแม่น้ำปิง บ้านโรง สูบ - เกาะตาล หมู่ที่ ๑-๒ ตำบลเกาะ ตาล อำเภอขามเฒ่าลักษ์บุรี	๒	๕	กรมโยธา ธิการและ ผังเมือง	-	-	-	-	๙๗,๕๐๐,๐๐๐	๙๗,๕๐๐,๐๐๐
กิจกรรมหลัก ๒.๔๐ ก่อสร้างเขื่อนป้องกันตลิ่งริมแม่น้ำปิง บ้านดง มะนาว,บ้านนครินทร์,บ้านไร่,บ้านศรีนคร, บ. เทพนคร หมู่ที่ ๒,๑๖,๓,๑๕,๔ ตำบลเทพนคร อำเภอเมืองกำแพงเพชร	๒	๕	กรมโยธา ธิการและ ผังเมือง	-	-	-	-	๒๘๖,๐๐๐,๐๐๐	๒๘๖,๐๐๐,๐๐๐
กิจกรรมหลัก ๒.๔๑ ก่อสร้างเขื่อนป้องกันตลิ่งริมแม่น้ำปิง บ้าน แหลมยาง หมู่ที่ ๖ ตำบลวังบัว อำเภอ คลองขลุง	๒	๕	กรมโยธา ธิการและ ผังเมือง	-	-	-	-	๙๗,๕๐๐,๐๐๐	๙๗,๕๐๐,๐๐๐
กิจกรรมหลัก ๒.๔๒ ก่อสร้างเขื่อนป้องกันตลิ่งริมแม่น้ำปิง บ้านวัง ยาง,บ้านท่าตะคล้อ,บ้านเกาะพร้าว หมู่ที่ ๑,๘,๙ ตำบลวังยาง อำเภอคลองขลุง	๒	๕	กรมโยธา ธิการและ ผังเมือง	-	-	-	-	๑๙๐,๗๗๕,๐๐๐	๑๙๐,๗๗๕,๐๐๐
กิจกรรมหลัก ๒.๔๓ ก่อสร้างเขื่อนป้องกันตลิ่งริมแม่น้ำปิง บ้านคลองเขย หมู่ที่ ๑ ตำบลท่าพุทรา อำเภอคลองขลุง	๒	๕	กรมโยธา ธิการและ ผังเมือง	-	-	-	-	๗๘,๐๐๐,๐๐๐	๗๘,๐๐๐,๐๐๐
กิจกรรมหลัก ๒.๔๔ ก่อสร้างเขื่อนป้องกันตลิ่งริมแม่น้ำปิง บ้านคลองเขย หมู่ที่ ๑ ตำบลท่าพุทรา อำเภอคลองขลุง	๒	๕	กรมโยธา ธิการและ ผังเมือง	-	-	-	-	๓๙,๐๐๐,๐๐๐	๓๙,๐๐๐,๐๐๐

บัญชีรายชุดโครงการ			หน่วย ดำเนินการ	งบประมาณดำเนินการ					
แผนงาน/โครงการ	แหล่ง งปม.	ยุทธ ศาสตร์ ชาติ		พ.ศ. ๒๕๖๑	พ.ศ. ๒๕๖๒	พ.ศ. ๒๕๖๓	พ.ศ. ๒๕๖๔	พ.ศ. ๒๕๖๕	พ.ศ. ๒๕๖๑-๒๕๖๕
กิจกรรมหลัก ๒.๔๕ ก่อสร้างเขื่อนป้องกันตลิ่งริมแม่น้ำปิง บ้านคลองแขง หมู่ที่ ๖ ตำบลวังแหม อำเภอคลองขลุง	๒	๕	กรมโยธา ธิการและ ผังเมือง	-	-	-	-	๓๔,๑๒๕,๐๐๐	๓๔,๑๒๕,๐๐๐
กิจกรรมหลัก ๒.๔๖ ก่อสร้างเขื่อนป้องกันตลิ่งริมแม่น้ำปิง บ้านคลองแขง หมู่ที่ ๓ ตำบลแม่ลาด อำเภอคลองขลุง	๒	๕	กรมโยธา ธิการและ ผังเมือง	-	-	-	-	๑๙,๕๐๐,๐๐๐	๑๙,๕๐๐,๐๐๐
กิจกรรมหลัก ๒.๔๗ ก่อสร้างเขื่อนป้องกันตลิ่งริมแม่น้ำปิง บ้านปริกมะกูด หมู่ที่ ๒ ตำบลท่าพุทรา อำเภอคลองขลุง	๒	๕	กรมโยธา ธิการและ ผังเมือง	-	-	-	-	๔๕,๕๐๐,๐๐๐	๔๕,๕๐๐,๐๐๐
กิจกรรมหลัก ๒.๔๘ ก่อสร้างเขื่อนป้องกันตลิ่งริมแม่น้ำปิง บ้านท่าพุทราเหนือ หมู่ที่ ๕ ตำบลท่าพุทรา อำเภอคลองขลุง	๒	๕	กรมโยธา ธิการและ ผังเมือง	-	-	-	-	๑๙,๕๐๐,๐๐๐	๑๙,๕๐๐,๐๐๐
กิจกรรมหลัก ๒.๔๙ ก่อสร้างเขื่อนป้องกันตลิ่งริมแม่น้ำปิง บ้านห้องคู้ หมู่ที่ ๗ ตำบลท่าพุทรา อำเภอคลองขลุง	๒	๕	กรมโยธา ธิการและ ผังเมือง	-	-	-	-	๓๒,๕๐๐,๐๐๐	๓๒,๕๐๐,๐๐๐
กิจกรรมหลัก ๒.๕๐ ก่อสร้างเขื่อนป้องกันตลิ่งริมแม่น้ำปิง บ้านวังไร่ หมู่ที่ ๑๑ ตำบลลานดอกไม้ อำเภอเมืองกำแพงเพชร	๒	๕	กรมโยธา ธิการและ ผังเมือง	-	-	-	-	๑๗,๕๐๐,๐๐๐	๑๗,๕๐๐,๐๐๐
กิจกรรมหลัก ๒.๕๑ ก่อสร้างเขื่อนป้องกันตลิ่งริมแม่น้ำปิง บ้านท่าพุทราเหนือ หมู่ที่ ๕ ตำบลโกสัมพีนคร อำเภอโกสัมพีนคร	๒	๕	กรมโยธา ธิการและ ผังเมือง	-	-	-	-	๖๐,๐๐๐,๐๐๐	๖๐,๐๐๐,๐๐๐
กิจกรรมหลัก ๒.๕๒ ก่อสร้างเขื่อนป้องกันตลิ่งริมแม่น้ำปิง บ้านท่าพุทราเหนือ หมู่ที่ ๔ ตำบลโกสัมพีนคร อำเภอโกสัมพีนคร	๒	๕	กรมโยธา ธิการและ ผังเมือง	-	-	-	-	๓๘,๐๐๐,๐๐๐	๓๘,๐๐๐,๐๐๐
กิจกรรมหลัก ๒.๕๓ ก่อสร้างเขื่อนป้องกันตลิ่งริมแม่น้ำปิง บ้านท่าพุทราเหนือ หมู่ที่ ๗ ตำบลโกสัมพีนคร อำเภอโกสัมพีนคร	๒	๕	กรมโยธา ธิการและ ผังเมือง	-	-	-	-	๑๗,๕๐๐,๐๐๐	๑๗,๕๐๐,๐๐๐
กิจกรรมหลัก ๒.๕๔ ก่อสร้างเขื่อนป้องกันตลิ่งริมแม่น้ำปิง บ้านท่าพุทราเหนือ หมู่ที่ ๕ ตำบลโกสัมพีนคร อำเภอโกสัมพีนคร	๒	๕	กรมโยธา ธิการและ ผังเมือง	-	-	-	-	๙,๔๒๕,๐๐๐	๙,๔๒๕,๐๐๐
กิจกรรมหลัก ๒.๕๕ ก่อสร้างเขื่อนป้องกันตลิ่งริมแม่น้ำปิง บ้านห้องคู้ หมู่ที่ ๗ ตำบลท่ามะเขือ อำเภอคลองขลุง	๒	๕	กรมโยธา ธิการและ ผังเมือง	-	-	-	-	๑๙,๕๐๐,๐๐๐	๑๙,๕๐๐,๐๐๐
กิจกรรมหลัก ๒.๕๖ ก่อสร้างเขื่อนป้องกันตลิ่งริมแม่น้ำปิง บ้านห้องคู้ หมู่ที่ ๑ ตำบลท่ามะเขือ อำเภอคลองขลุง	๒	๕	กรมโยธา ธิการและ ผังเมือง	-	-	-	-	๑๓๐,๐๐๐,๐๐๐	๑๓๐,๐๐๐,๐๐๐
๓. โครงการศูนย์ราชการจังหวัดกำแพงเพชร	๒	๕		-	-	-	๑๐๐,๐๐๐,๐๐๐	-	๑๐๐,๐๐๐,๐๐๐

บัญชีรายชุดโครงการ			หน่วย คำนวณ การ	งบประมาณดำเนินการ					
แผนงาน/โครงการ	แหล่ง งปม.	ยุทธ ศาสตร์ ชาติ		พ.ศ. ๒๕๖๑	พ.ศ. ๒๕๖๒	พ.ศ. ๒๕๖๓	พ.ศ. ๒๕๖๔	พ.ศ. ๒๕๖๕	พ.ศ. ๒๕๖๑-๒๕๖๕
กิจกรรมหลัก ๓.๑ ปรับปรุงภูมิทัศน์บริเวณหน้าศูนย์ราชการ จังหวัดกำแพงเพชร ตำบลหนองปลิง อำเภอเมืองกำแพงเพชร	๒	๕	กรมโยธา ธิการและ ผังเมือง	-	-	-	๑๐๐,๐๐๐,๐๐๐	-	๑๐๐,๐๐๐,๐๐๐
รวมงบประมาณโครงการของกระทรวง กรม (ประเด็นการพัฒนาที่ ๓)				๔๑๘,๑๐๐,๐๐๐	๓๔๖,๑๐๐,๐๐๐	๑,๑๐๘,๒๖๐,๐๐๐	๔๖๔,๗๘๕,๐๐๐	๒,๓๕๓,๗๐๐,๐๐๐	๔,๖๙๐,๙๔๕,๐๐๐
โครงการขององค์กรปกครองส่วนท้องถิ่น									
๑. โครงการพัฒนาระบบการคมนาคม ให้ได้มาตรฐาน	๓	๒		๗๖๒,๐๒๕,๙๐๐	๗๓๔,๔๖๑,๖๐๐	๔๗๓,๘๑๒,๑๐๐	๔๗๑,๘๐๒,๑๐๐	-	๒,๔๔๒,๑๐๑,๗๐๐
กิจกรรมหลัก ๑.๑ ก่อสร้างถนนลาดยาง ต.ดอนแดง อ.ชาณุวร ลักษบุรี	๓	๒	อบต.ดอน แดง	๓,๐๐๐,๐๐๐	-	-	-	-	๓,๐๐๐,๐๐๐
กิจกรรมหลัก ๑.๒ ก่อสร้างปรับปรุงซ่อมแซมถนน คสล./ถนน ลาดยาง/ถนนปูนดินลูกรัง/รางระบายน้ำ คสล. จำนวน ๒๘ แห่ง ต.เกาะตาล อ.ชาณุวรลักษ บุรี	๓	๒	อบต.เกาะ ตาล	๑๓,๙๖๕,๐๐๐	๑๓,๑๐๐,๐๐๐	-	-	-	๒๗,๐๖๕,๐๐๐
กิจกรรมหลัก ๑.๓ ก่อสร้างถนนปูนดินลูกรัง/ก่อสร้างถนนลูกรัง/ ซ่อมแซมถนนลูกรัง/ก่อสร้างถนนคอนกรีต เสริมเหล็ก/ก่อสร้างทางระบายน้ำ/วางท่อลอด เหลี่ยมพร้อมประตูเปิดปิด จำนวน ๙ แห่ง ต. วังยาง อ.คลองขลุง	๓	๒	ทต.วังยาง	๓,๐๐๐,๐๐๐	๑๐๐,๐๐๐	-	-	-	๓,๑๐๐,๐๐๐
กิจกรรมหลัก ๑.๔ ก่อสร้างถนน คสล./รางระบายน้ำ ต.ท่ามะเขือ อ.คลองขลุง จำนวน ๒ แห่ง	๓	๒	อบต. ท่ามะเขือ	๑,๙๐๐,๐๐๐	-	-	-	-	๑,๙๐๐,๐๐๐
กิจกรรมหลัก ๑.๕ ก่อสร้างถนน คสล./ก่อสร้างถนนลาดยาง/ ก่อสร้างถนนปูนดินลูกรัง/ขยายถนน/ขยาย ไหล่ทาง/ซ่อมแซมถนนลาดยาง ต.วังบัว อ.คลองขลุง จำนวน ๙ แห่ง	๓	๒	อบต.วังบัว	๒,๓๕๐,๐๐๐	๒,๓๕๐,๐๐๐	-	-	-	๔,๗๐๐,๐๐๐
กิจกรรมหลัก ๑.๖ ก่อสร้างถนน คสล./ก่อสร้างถนนลาดยาง/ ก่อสร้างถนนปูนดิน/ขยายถนน ต.คลองขลุง อ.คลองขลุง จำนวน ๒๔ แห่ง	๓	๒	อบต. คลองขลุง	๑๖,๘๘๐,๐๐๐	๑๖,๘๘๐,๐๐๐	-	-	-	๓๓,๗๖๐,๐๐๐
กิจกรรมหลัก ๑.๗ ก่อสร้างถนน คสล./ก่อสร้างถนนลาดยาง/ ก่อสร้างถนนปูนดินลูกรัง/ก่อสร้างถนนลูกรัง/ ปรับปรุงถนนลูกรัง/เสริมผิวถนนลูกรัง ต.หัว ถนน อ.คลองขลุงจำนวน ๒๐ แห่ง	๓	๒	อบต.หัวถนน	๑๙,๔๔๓,๐๐๐	๑๖,๑๔๓,๐๐๐	-	-	-	๓๕,๕๘๖,๐๐๐
กิจกรรมหลัก ๑.๘ ก่อสร้างถนนแอสฟัลติก คอนกรีต/ก่อสร้าง ถนน คสล./ปรับปรุงถนนลูกรัง ต.แม่ลาด อ.คลองขลุง จำนวน ๑๓ แห่ง	๓	๒	อบต.แม่ลาด	๔,๙๓๐,๐๐๐	๔,๕๐๐,๐๐๐	-	-	-	๙,๔๓๐,๐๐๐
กิจกรรมหลัก ๑.๙ ก่อสร้างถนน คสล./ก่อสร้างถนนลาดยาง/ ก่อสร้างถนนปูนดินลูกรัง ต.วังไทร อ.คลองขลุง จำนวน ๒๕ แห่ง	๓	๒	อบต.วังไทร	๘,๐๒๕,๐๐๐	๓๔,๔๘๓,๕๐๐	-	-	-	๔๒,๕๐๘,๕๐๐
กิจกรรมหลัก ๑.๑๐ ก่อสร้างถนน คสล./ก่อสร้างและปรับปรุง ถนน/ซ่อมแซมถนน คสล. ทต.ไทรงาม อ.ไทรงาม จำนวน ๑๒ สาย	๓	๒	ทต.ไทรงาม	๕,๕๓๗,๐๐๐	-	-	-	-	๕,๕๓๗,๐๐๐

บัญชีรายชุดโครงการ			หน่วย ดำเนินการ	งบประมาณดำเนินการ					
แผนงาน/โครงการ	แหล่ง งปม.	ยุทธ ศาสตร์ ชาติ		พ.ศ. ๒๕๖๑	พ.ศ. ๒๕๖๒	พ.ศ. ๒๕๖๓	พ.ศ. ๒๕๖๔	พ.ศ. ๒๕๖๕	พ.ศ. ๒๕๖๑-๒๕๖๕
กิจกรรมหลัก ๑.๑๑ ก่อสร้างถนน คสล./ก่อสร้างขยายถนน คสล./ ก่อสร้างสะพาน/ซ่อมแซมถนนลูกรัง/ ซ่อมแซมถนนลาดยาง ต.พานทอง อ.โพธาราม จำนวน ๑๔ สาย	๓	๒	อบต.พาน ทอง	๒๑,๘๗๐,๐๐๐	๑๑,๓๗๐,๐๐๐	-	-	-	๓๓,๒๔๐,๐๐๐
กิจกรรมหลัก ๑.๑๒ ก่อสร้างถนน คสล./ก่อสร้างถนนปูนดินลูกรัง /ซ่อมแซมถนนลูกรัง/ เสริมไหล่ทาง คสล. ต. หนองทอง อ.โพธาราม จำนวน ๕ สาย	๓	๒	อบต.หนอง ทอง	๑,๗๕๐,๐๐๐	-	-	-	-	๑,๗๕๐,๐๐๐
กิจกรรมหลัก ๑.๑๓ ก่อสร้าง ปรับปรุงซ่อมแซมถนน คสล./ ถนนลาดยาง/ถนนลูกรัง/ถนนดิน ต.หนองแม่ แดง อ.โพธาราม จำนวน ๑๖ สาย	๓	๒	อบต.หนอง แม่แดง	๔,๗๐๐,๐๐๐	๔,๗๐๐,๐๐๐	-	-	-	๙,๔๐๐,๐๐๐
กิจกรรมหลัก ๑.๑๔ ก่อสร้างปรับปรุงซ่อมแซมถนนลาดยาง/ถนน คอนกรีต/ถนนลูกรัง/ถนนดิน ต.โพธาราม อ.โพธาราม	๓	๒	อบต.โพธาราม	๓๐๐,๐๐๐	-	-	-	-	๓๐๐,๐๐๐
กิจกรรมหลัก ๑.๑๕ ก่อสร้างถนน คสล./ก่อสร้างถนนปูนดินลง ลูกรัง/เสริมไหล่ทาง คสล./ซ่อมแซม ปรับปรุง ถนนลูกรัง ต.มหาชัย อ.โพธาราม จำนวน ๔๒ สาย	๓	๒	อบต.มหาชัย	๕,๘๑๒,๑๐๐	-	-	-	-	๕,๘๑๒,๑๐๐
กิจกรรมหลัก ๑.๑๖ ก่อสร้างถนนลาดยาง จาก ม.๑ - ม. ๖ ต.มหาชัย อ.โพธาราม เชื่อม ต.จันทิมา อ.ลานกระบือ	๓	๒	อบจ.กำแพง เพชร	๖,๓๐๐,๐๐๐	-	-	-	-	๖,๓๐๐,๐๐๐
กิจกรรมหลัก ๑.๑๗ ก่อสร้างถนนลาดยางผิวแอสฟัลต์ ม.๕ บ้านห้วย ใหญ่่างาม ผ่าน ม.๓ เชื่อม ต.โนนพลวง อ. ลานกระบือ	๓	๒	อบจ. กำแพง เพชร	๑๒,๕๐๐,๐๐๐	-	-	-	-	๑๒,๕๐๐,๐๐๐
กิจกรรมหลัก ๑.๑๘ ก่อสร้าง ซ่อมแซมถนน คสล./ถนนปูนดินลง ลูกรัง/ถนนลูกรัง ต.หนองไม้กอง อ.โพธาราม จำนวน ๒๖ สาย	๓	๒	อบต.หนอง ไม้กอง	๗,๒๐๐,๐๐๐	๗,๒๐๐,๐๐๐	-	-	-	๑๔,๔๐๐,๐๐๐
กิจกรรมหลัก ๑.๑๙ ก่อสร้างท่อลอดเหลี่ยมต.โนนพลวง อ.ลานกระบือ จำนวน ๒ แห่ง	๓	๒	อบต.โนน พลวง	๒,๕๐๐,๐๐๐	-	-	-	-	๒,๕๐๐,๐๐๐
กิจกรรมหลัก ๑.๒๐ ก่อสร้างถนนลาดยางจากบ้านนายบุญเฮ้ง นันทการ ถึงวัดสระแห้ง หมู่ที่ ๒ บ้านโนน ทอง ต.โนนพลวง อ.ลานกระบือ	๓	๒	อบต.โนน พลวง	๒,๐๐๐,๐๐๐	-	-	-	-	๒,๐๐๐,๐๐๐
กิจกรรมหลัก ๑.๒๑ ก่อสร้างถนน คสล./ก่อสร้างถนนปูนดิน ลูกรัง/ปรับปรุงถนน คสล. ต.โนนพลวง อ.ลานกระบือ จำนวน ๓ สาย	๓	๒	อบต.โนน พลวง	๗,๐๐๐,๐๐๐	-	-	-	-	๗,๐๐๐,๐๐๐
กิจกรรมหลัก ๑.๒๒ ก่อสร้างถนน คสล./ปรับปรุงซ่อมสร้าง ถนนลาดยาง ต.ลานกระบือ อ.ลานกระบือ จำนวน ๗ สาย	๓	๒	อบต.ลาน กระบือ	๒,๘๐๐,๐๐๐	๖,๔๗๐,๐๐๐	-	-	-	๙,๒๗๐,๐๐๐

บัญชีรายชุดโครงการ			หน่วย ดำเนินการ	งบประมาณดำเนินการ					
แผนงาน/โครงการ	แหล่ง งปม.	ยุทธ ศาสตร์ ชาติ		พ.ศ. ๒๕๖๑	พ.ศ. ๒๕๖๒	พ.ศ. ๒๕๖๓	พ.ศ. ๒๕๖๔	พ.ศ. ๒๕๖๕	พ.ศ. ๒๕๖๑-๒๕๖๕
กิจกรรมหลัก ๑.๒๓ ก่อสร้างถนน คสล./ก่อสร้าง ซ่อมแซม ถนนลาดยาง ต.ประชาสุขสันต์ อ.ลานกระบือ จำนวน ๙ สาย	๓	๒	ทต. ประชา สุขสันต์	๑๘,๐๐๐,๐๐๐	-	-	-	-	๑๘,๐๐๐,๐๐๐
กิจกรรมหลัก ๑.๒๔ ก่อสร้างท่อลอดเหลี่ยม คสล. จำนวน ๔ แห่ง ต.โป่งน้ำร้อน อ.คลองลาน	๓	๒	อบต.โป่ง น้ำร้อน	๑,๕๐๐,๐๐๐	๕๐๐,๐๐๐	-	-	-	๒,๐๐๐,๐๐๐
กิจกรรมหลัก ๑.๒๕ ก่อสร้างรางระบายน้ำ จำนวน ๓ แห่ง ต.โป่งน้ำร้อน อ.คลองลาน	๓	๒	อบต.โป่ง น้ำร้อน	-	๗๐๐,๐๐๐	-	-	-	๗๐๐,๐๐๐
กิจกรรมหลัก ๑.๒๖ ก่อสร้างท่อลอดเหลี่ยมต.ทุ่งทอง อ.ทรายทอง วัฒนา จำนวน ๕ แห่ง	๓	๒	อบต.ทุ่งทอง	๔๐๐,๐๐๐	๑,๖๕๐,๐๐๐	-	-	-	๒,๐๕๐,๐๐๐
กิจกรรมหลัก ๑.๒๗ ก่อสร้างท่อลอดเหลี่ยม ต.ทุ่งทราย อ.ทราย ทองวัฒนา จำนวน ๔ แห่ง	๓	๒	ทต.ทุ่งทราย	๑,๑๕๐,๐๐๐	๒๕๐,๐๐๐	-	-	-	๑,๔๐๐,๐๐๐
กิจกรรมหลัก ๑.๒๘ ก่อสร้างถนนลาดยาง อ.ทรายทองวัฒนา จำนวน ๑๐ สาย	๓	๒	อบจ. กำแพงเพชร	๘,๔๐๐,๐๐๐	๓๑,๖๐๐,๐๐๐	-	-	-	๔๐,๐๐๐,๐๐๐
กิจกรรมหลัก ๑.๒๙ ก่อสร้างถนน คสล./ถนนลาดยาง/ซ่อมแซม ถนนลูกรัง/ก่อสร้างถนนปูนดิน ต.ถาวรวัฒนา อ.ทรายทองวัฒนา จำนวน ๔๑ สาย	๓	๒	อบต.ถาวร วัฒนา	๒๐,๕๐๐,๐๐๐	๑๗,๕๐๐,๐๐๐	-	-	-	๓๘,๐๐๐,๐๐๐
กิจกรรมหลัก ๑.๓๐ ก่อสร้างรางระบายน้ำ/บ่อพัก ต.ถาวรวัฒนา อ.ทรายทองวัฒนา จำนวน ๑๓ แห่ง	๓	๒	อบต.ถาวร วัฒนา	๔,๐๐๐,๐๐๐	๓,๐๐๐,๐๐๐	-	-	-	๗,๐๐๐,๐๐๐
กิจกรรมหลัก ๑.๓๑ ก่อสร้างท่อลอดเหลี่ยม/ก่อสร้างผนังกันน้ำ ต. ถาวรวัฒนา อ.ทรายทองวัฒนา จำนวน ๒๐ แห่ง	๓	๒	อบต.ถาวร วัฒนา	๒๒,๑๐๐,๐๐๐	๓๑,๔๐๐,๐๐๐	-	-	-	๕๓,๕๐๐,๐๐๐
กิจกรรมหลัก ๑.๓๒ เกรดถนนลูกรัง ต.ถาวรวัฒนา อ.ทรายทอง วัฒนา	๓	๒	อบต.ถาวร วัฒนา	๑,๐๐๐,๐๐๐	-	-	-	-	๑,๐๐๐,๐๐๐
กิจกรรมหลัก ๑.๓๓ ก่อสร้างถนน คสล./ก่อสร้างถนนลาดยาง/ ซ่อมแซมถนนลูกรัง /รางระบายน้ำ ต.ทุ่งทอง อ.ทรายทองวัฒนา จำนวน ๙๕ แห่ง	๓	๒	อบต.ทุ่งทอง	๒๒,๓๘๗,๐๐๐	๓๔,๘๖๙,๐๐๐	-	-	-	๕๗,๒๕๖,๐๐๐
กิจกรรมหลัก ๑.๓๔ ก่อสร้างถนน คสล./ก่อสร้าง ซ่อมสร้าง ถนนลาดยาง/ซ่อมแซมถนนลูกรัง/ราง ระบายน้ำ ต.ทุ่งทราย อ.ทรายทองวัฒนา จำนวน ๓๓ แห่ง	๓	๒	ทต.ทุ่งทราย	๓๒,๑๗๐,๐๐๐	๒๐,๗๗๐,๐๐๐	-	-	-	๕๒,๙๔๐,๐๐๐
กิจกรรมหลัก ๑.๓๕ ก่อสร้าง ซ่อมสร้างถนน คสล./ก่อสร้าง ถนนลาดยาง/ก่อสร้างถนนปูนดินลูกรัง/ถม ดิน/ลงลูกรัง/ซ่อมแซมถนนลูกรัง/ลงหินเขียว/ ก่อสร้าง ซ่อมสร้างรางระบายน้ำ/วางท่อลอด เหลี่ยมต.ระหาน อ.บึงสามัคคี จำนวน ๓๔๙ แห่ง	๓	๒	ทต.ระหาน	๑๘๐,๕๕๐,๐๐๐	๒๒๓,๕๐๐,๐๐๐	๒๒๓,๐๐๐,๐๐๐	๒๒๓,๕๐๐,๐๐๐	-	๘๕๐,๕๕๐,๐๐๐

บัญชีรายชุดโครงการ			หน่วย ดำเนินการ	งบประมาณดำเนินการ					
แผนงาน/โครงการ	แหล่ง งปม.	ยุทธ ศาสตร์ ชาติ		พ.ศ. ๒๕๖๑	พ.ศ. ๒๕๖๒	พ.ศ. ๒๕๖๓	พ.ศ. ๒๕๖๔	พ.ศ. ๒๕๖๕	พ.ศ. ๒๕๖๑-๒๕๖๕
กิจกรรมหลัก ๑.๓๖ ก่อสร้างสะพาน/ก่อสร้าง ซ่อมสร้างถนน คสล./ก่อสร้างถนนลาดยาง/ก่อสร้างถนนปูน ดินลูกรัง/ซ่อมแซมถนนลูกรัง/ก่อสร้าง ซ่อม สร้างรางระบายน้ำ/วางท่อลอดเหลี่ยม ต.วังชะโอน อ.บึงสามัคคี จำนวน ๘๓ แห่ง	๓	๒	อบต. วังชะโอน	๖๓,๐๕๑,๖๐๐	๖๘,๖๘๑,๖๐๐	๖๘,๐๗๑,๖๐๐	๖๗,๙๖๑,๖๐๐	-	๒๖๗,๗๖๖,๔๐๐
กิจกรรมหลัก ๑.๓๗ ก่อสร้างถนน คสล./ก่อสร้างถนนลาดยาง ต. บึงสามัคคี อ.บึงสามัคคี จำนวน ๓๕ แห่ง	๓	๒	อบต. บึงสามัคคี	๑๑๕,๗๗๐,๕๐๐	๑๑๕,๗๗๐,๕๐๐	๑๑๕,๗๗๐,๕๐๐	๑๑๕,๗๗๐,๕๐๐	-	๔๖๓,๐๘๒,๐๐๐
กิจกรรมหลัก ๑.๓๘ ก่อสร้างถนน คสล./ก่อสร้างถนนลาดยาง/ ก่อสร้างสะพานไม้ ต.เทพนิมิต อ.บึงสามัคคี ๒๒ แห่ง	๓	๒	อบต. เทพนิมิต	๒๑,๗๗๐,๐๐๐	๒๑,๗๗๐,๐๐๐	๒๑,๗๗๐,๐๐๐	๒๑,๗๗๐,๐๐๐	-	๘๖,๐๘๐,๐๐๐
กิจกรรมหลัก ๑.๓๙ ก่อสร้างถนนลาดยาง หมู่ที่ ๒ ต.โพธิ์ทอง อ. ปางศิลาทอง สายหนองหล่ม ถึง สายหนอง เต่าทอง	๓	๒	อบจ. กำแพงเพชร	๒,๐๐๐,๐๐๐	-	-	-	-	๒,๐๐๐,๐๐๐
กิจกรรมหลัก ๑.๔๐ ก่อสร้างถนนลาดยาง หมู่ที่ ๓ ต.โพธิ์ทอง อ.ปางศิลาทอง เชื่อม หมู่ที่ ๑๒ ต.โค้งไม้ อ.ขามเฒ่าลี้กษบุรี	๓	๒	อบจ. กำแพงเพชร	๕,๐๐๐,๐๐๐	-	-	-	-	๕,๐๐๐,๐๐๐
กิจกรรมหลัก ๑.๔๑ ก่อสร้างถนนลาดยาง สาย สปก.หมู่ ๑๔-๖-๑๐ ถึง ต.วังไทร อ.คลองขลุง	๓	๒	อบจ. กำแพงเพชร	๑๘,๖๐๐,๐๐๐	-	-	-	-	๑๘,๖๐๐,๐๐๐
กิจกรรมหลัก ๑.๔๒ ก่อสร้างถนนลาดยาง หมู่ ๑๑ ผ่านหมู่ที่ ๑ ต.โพธิ์ทอง อ.ปางศิลาทอง เชื่อม หมู่ที่ ๗ ต. โค้งไม้ อ.ขามเฒ่าลี้กษบุรี	๓	๒	อบจ. กำแพงเพชร	๔,๐๐๐,๐๐๐	-	-	-	-	๔,๐๐๐,๐๐๐
กิจกรรมหลัก ๑.๔๓ ก่อสร้างถนนลาดยาง หมู่ ๘ ถึงหมู่ ๗ ต.โพธิ์ทอง อ.ปางศิลาทอง	๓	๒	อบจ. กำแพงเพชร	๓๐๐,๐๐๐	-	-	-	-	๓๐๐,๐๐๐
กิจกรรมหลัก ๑.๔๔ ก่อสร้างถนนลาดยาง หมู่ที่ ๕ ผ่าน หมู่ที่ ๑๔ ต.โพธิ์ทอง เชื่อม หมู่ที่ ๒ ตำบล หินดาด อ. ปางศิลาทอง	๓	๒	อบจ. กำแพงเพชร	๒,๕๐๐,๐๐๐	-	-	-	-	๒,๕๐๐,๐๐๐
กิจกรรมหลัก ๑.๔๕ ก่อสร้างถนนลาดยาง ภายในหมู่บ้าน หมู่ที่ ๑ ๐ ต.โพธิ์ทอง อ.ปางศิลาทอง	๓	๒	อบจ. กำแพงเพชร	๔,๐๐๐,๐๐๐	-	-	-	-	๔,๐๐๐,๐๐๐
กิจกรรมหลัก ๑.๔๖ ก่อสร้างถนนลาดยาง หมู่ที่ ๑๕ ต.โพธิ์ทอง อ. ปางศิลาทอง ถึง หมู่ที่ ๖ ต.วังหามแห อ.ขามเฒ่าลี้กษบุรี	๓	๒	อบจ. กำแพงเพชร	๘,๐๐๐,๐๐๐	-	-	-	-	๘,๐๐๐,๐๐๐
กิจกรรมหลัก ๑.๔๗ ปรับปรุงขยายถนนปูนดินลูกรัง สายหมู่ที่ ๑ ต.โพธิ์ทอง อ.ปางศิลาทอง เชื่อม หมู่ที่ ๘ ต.คลองขลุง อ.คลองขลุง	๓	๒	อบจ. กำแพงเพชร	๓๐๐,๐๐๐	-	-	-	-	๓๐๐,๐๐๐
กิจกรรมหลัก ๑.๔๘ ก่อสร้างถนนดินลูกรังพร้อมบดอัดสายหมู่ ๙ ต. โพธิ์ทอง อ.ปางศิลาทองเชื่อมหมู่ ๙ ต.คลองขลุง อ.คลองขลุง	๓	๒	อบจ. กำแพงเพชร	๕๐๐,๐๐๐	-	-	-	-	๕๐๐,๐๐๐

บัญชีรายชุดโครงการ			หน่วย คำนวณ การ	งบประมาณดำเนินการ					
แผนงาน/โครงการ	แหล่ง งปม.	ยุทธ ศาสตร์ ชาติ		พ.ศ. ๒๕๖๑	พ.ศ. ๒๕๖๒	พ.ศ. ๒๕๖๓	พ.ศ. ๒๕๖๔	พ.ศ. ๒๕๖๕	พ.ศ. ๒๕๖๑-๒๕๖๕
กิจกรรมหลัก ๑.๔๙ ก่อสร้างพูนดินลูกรังพร้อมบดอัดเสียบคลอง ชลประทาน (คลองสี่เสียด) ทั้งสองด้าน หมู่ที่ ๙ ต.โพธิ์ทอง อ.ปางศิลาทอง	๓	๒	อบจ. กำแพงเพชร	๔๐๐,๐๐๐	๔๐๐,๐๐๐	๔๐๐,๐๐๐	-	-	๑,๒๐๐,๐๐๐
กิจกรรมหลัก ๑.๕๐ ซ่อมแซมถนนลูกรัง หมู่ที่ ๙ ต.โพธิ์ทอง อ.ปางศิลาทอง ถึง บ้านหนองแก้ว ต.วังไทร อ.คลองขลุง	๓	๒	อบจ. กำแพงเพชร	๒,๐๐๐,๐๐๐	๒,๐๐๐,๐๐๐	๒,๐๐๐,๐๐๐	-	-	๖,๐๐๐,๐๐๐
กิจกรรมหลัก ๑.๕๑ ก่อสร้างถนนพูนดินลูกรังบดอัดมอดเตอร์เกรด เตอร์ หมู่ที่๑๔ ต.โพธิ์ทอง ถึง หมู่ที่ ๒ ต.หินดาด อ.ปางศิลาทอง	๓	๒	อบจ. กำแพงเพชร	๒,๐๐๐,๐๐๐	๒,๐๐๐,๐๐๐	๒,๐๐๐,๐๐๐	๒,๐๐๐,๐๐๐	-	๘,๐๐๐,๐๐๐
กิจกรรมหลัก ๑.๕๒ ก่อสร้างถนนลาดยาง หมู่ที่ ๑๓ บ้านใหม่เรียง กะพง ต.หินดาด อ.ปางศิลาทองเชื่อมบ้านวัง น้ำ ต.ปางมะค่า อ.ชาณุวรลักษบุรี	๓	๒	อบจ. กำแพงเพชร	๒,๐๐๐,๕๐๐	๒,๐๐๐,๐๐๐	๒,๐๐๐,๐๐๐	๒,๐๐๐,๐๐๐	-	๘,๐๐๐,๐๐๐
กิจกรรมหลัก ๑.๕๓ ก่อสร้างถนนลาดยางชนิดผิวเรียบ หมู่ ๕ ต.ปางตาไว อ.ปางศิลาทอง เชื่อมหมู่ที่ ๑๖ ต. ปางมะค่า (สายบ้านตากฟ้าพัฒนา-ศรีเกษตร) อ.ชาณุวรลักษบุรี	๓	๒	อบจ. กำแพงเพชร	๒,๐๐๐,๐๐๐	๒,๐๐๐,๐๐๐	๒,๐๐๐,๐๐๐	๒,๐๐๐,๐๐๐	-	๘,๐๐๐,๐๐๐
กิจกรรมหลัก ๑.๕๔ ก่อสร้างถนน คลส./ ก่อสร้างถนนพูนดิน ลูกรัง/ก่อสร้างท่อลอดเหลี่ยม/วางท่อระบาย น้ำต.โพธิ์ทอง อ.ปางศิลาทอง ๖ แห่ง	๓	๒	อบต.โพธิ์ทอง	๑๒,๘๐๐,๐๐๐	๙,๘๐๐,๐๐๐	๙,๘๐๐,๐๐๐	๙,๘๐๐,๐๐๐	-	๔๒,๒๐๐,๐๐๐
กิจกรรมหลัก ๑.๕๕ ก่อสร้าง ซ่อมแซมถนนลาดยาง/ก่อสร้างถนน คลส./ปรับปรุงถนนลูกรัง/ก่อสร้างท่อลอด เหลี่ยม/ก่อสร้างรางระบายน้ำ ต.หินดาด อ.ปางศิลาทอง ๖ แห่ง	๓	๒	อบต.หินดาด	๒๕,๗๘๐,๐๐๐	๒๔,๐๐๐,๐๐๐	๒๔,๐๐๐,๐๐๐	๒๔,๐๐๐,๐๐๐	-	๙๗,๗๘๐,๐๐๐
กิจกรรมหลัก ๑.๕๖ ก่อสร้างถนนคอนกรีตเสริมเหล็ก ภายใน หมู่บ้าน ม.๑-๑๑ ต.ปางตาไว อ.ปางศิลาทอง	๓	๒	อบต. ปางตาไว	๓,๓๓๔,๗๐๐	๓,๐๐๐,๐๐๐	๓,๐๐๐,๐๐๐	๓,๐๐๐,๐๐๐	-	๑๒,๓๓๔,๗๐๐
๒.โครงการพัฒนาระบบประปาหมู่บ้านเพื่อ การอุปโภคบริโภค	๓	๒		๕๘,๖๗๔,๐๐๐	๑๙,๖๕๐,๐๐๐	-	-	-	๗๘,๓๒๔,๐๐๐
กิจกรรมหลัก ๒.๑ ก่อสร้างระบบประปาบาดาลขนาดใหญ่ ทด.ไทรงาม อ.ไทรงาม จำนวน ๒ แห่ง	๓	๒	ทด.ไทรงาม	๖,๒๐๔,๐๐๐	-	-	-	-	๖,๒๐๔,๐๐๐
กิจกรรมหลัก ๒.๒ ฝักรวมท่อเมนประปา ทด.ไทรงาม อ.ไทรงาม	๓	๒	ทด.ไทรงาม	๕๐๐,๐๐๐	-	-	-	-	๕๐๐,๐๐๐
กิจกรรมหลัก ๒.๓ เปลี่ยนท่อเมนประปา/ซ่อมแซมและปรับปรุง ระบบประปา ต.พานทอง อ.ไทรงาม จำนวน ๑ แห่ง	๓	๒	อบต.พาน ทอง	๒๐๐,๐๐๐	-	-	-	-	๒๐๐,๐๐๐
กิจกรรมหลัก ๒.๔ ชุดเจาะบ่อบาดาลและปรับปรุงซ่อมแซม บ่อบาดาล ต.พานทอง อ.ไทรงาม จำนวน ๑๐ แห่ง	๓	๒	อบต. พานทอง	๔๐๐,๐๐๐	๔๐๐,๐๐๐	-	-	-	๑,๘๐๐,๐๐๐
กิจกรรมหลัก ๒.๕ ซ่อมแซมและปรับปรุงระบบประปา ต.พาน ทอง อ.ไทรงาม จำนวน ๑๐ แห่ง	๓	๒	อบต. พานทอง	๗๐๐,๐๐๐	๖๐๐,๐๐๐	-	-	-	๑,๓๐๐,๐๐๐

บัญชีรายชุดโครงการ			หน่วย ดำเนิน การ	งบประมาณดำเนินการ					
แผนงาน/โครงการ	แหล่ง งปม.	ยุทธ ศาสตร์ ชาติ		พ.ศ. ๒๕๖๑	พ.ศ. ๒๕๖๒	พ.ศ. ๒๕๖๓	พ.ศ. ๒๕๖๔	พ.ศ. ๒๕๖๕	พ.ศ. ๒๕๖๑-๒๕๖๕
กิจกรรมหลัก ๒.๖ วางท่อเมนประปาในพื้นที่ ม.๕ ต.หนองทอง อ.โทรงาม	๓	๒	อบต. หนองทอง	๑๗๐,๐๐๐	-	-	-	-	๑๗๐,๐๐๐
กิจกรรมหลัก ๒.๗ ก่อสร้างระบบประปาหมู่บ้านขนาดใหญ่/ ปรับปรุงระบบประปา/ซ่อมแซมระบบประปา ต.หนองแม่แตง อ.โทรงาม	๓	๒	อบต. หนองแม่แตง	๓,๔๐๐,๐๐๐	๒๐๐,๐๐๐	-	-	-	๓,๖๐๐,๐๐๐
กิจกรรมหลัก ๒.๘ ก่อสร้างระบบประปาหมู่บ้านขนาดใหญ่ บ้าน ห้วยใหญ่ ม.๕ ต.มหาชัย อ.โทรงาม	๓	๒	อบจ. กำแพงเพชร	๓,๒๐๐,๐๐๐	-	-	-	-	๓,๒๐๐,๐๐๐
กิจกรรมหลัก ๒.๙ ปรับปรุงซ่อมแซมและชุดเจาะระบบประปา หมู่บ้าน ต.มหาชัย อ.โทรงาม	๓	๒	อบต.มหาชัย	๖๐๐,๐๐๐	-	-	-	-	๖๐๐,๐๐๐
กิจกรรมหลัก ๒.๑๐ ก่อสร้างประปาขนาดกลาง/ใหญ่ ขยาย เปลี่ยนท่อเมนประปา ต.ลานกระบือ อ.ลานกระบือ ๖ แห่ง	๓	๒	อบต. ลานกระบือ	๑๐,๒๐๐,๐๐๐	๑,๐๐๐,๐๐๐	-	-	-	๑๑,๒๐๐,๐๐๐
กิจกรรมหลัก ๒.๑๑ ชุดเจาะบ่อบาดาลระบบประปา ต.ลานกระบือ อ.ลานกระบือ ๒ แห่ง	๓	๒	อบต. ลานกระบือ	-	๑,๐๐๐,๐๐๐	-	-	-	๑,๐๐๐,๐๐๐
กิจกรรมหลัก ๒.๑๒ ประปาบาดาลขนาดกลาง ต.ประชาสุขสันต์ อ.ลานกระบือ จำนวน ๓ แห่ง	๓	๒	ทต. ประชา สุขสันต์	๖,๐๐๐,๐๐๐	-	-	-	-	๖,๐๐๐,๐๐๐
กิจกรรมหลัก ๒.๑๓ ก่อสร้างระบบประปาหมู่บ้าน/ก่อสร้างถังเก็บ น้ำประปา/ขยายเขตท่อเมนต.ประปาหมู่บ้าน ต.คลองลานพัฒนา อ.คลองลาน ๕ แห่ง	๓	๒	ทต. คลองลาน พัฒนา	๒,๔๐๐,๐๐๐	๑,๐๐๐,๐๐๐	-	-	-	๓,๔๐๐,๐๐๐
กิจกรรมหลัก ๒.๑๔ ชุดเจาะบ่อบาดาลเพื่อการเกษตร หมู่ที่ ๑๒ บ้านมอตะแบก ต.คลองลานพัฒนา อ.คลองลาน	๓	๒	ทต. คลองลาน พัฒนา	๑,๐๐๐,๐๐๐	-	-	-	-	๑,๐๐๐,๐๐๐
กิจกรรมหลัก ๒.๑๕ ก่อสร้างถังเก็บน้ำประปา/ก่อสร้างระบบ ประปาภูเขา/ขยายเขตประปา/ปรับปรุง ระบบประปา/ก่อสร้างฝายปิดกั้นน้ำระบบ ประปา ๓ ไปบึงน้ำร้อนอ.คลองลาน จำนวน ๗ แห่ง	๓	๒	อบต.ไปบึง น้ำร้อน	๖,๖๐๐,๐๐๐	๖,๖๐๐,๐๐๐	-	-	-	๑๓,๒๐๐,๐๐๐
กิจกรรมหลัก ๒.๑๖ จัดซื้อภาชนะกักเก็บน้ำ ม.๑-๙ ต.ไปบึงน้ำร้อน อ.คลองลาน	๓	๒	อบต.ไปบึง น้ำร้อน	๒๐๐,๐๐๐	๒๐๐,๐๐๐	-	-	-	๔๐๐,๐๐๐
กิจกรรมหลัก ๒.๑๗ เจาะบ่อบาดาล ต.ไปบึงน้ำร้อน อ.คลองลาน	๓	๒	อบต.ไปบึง น้ำร้อน	๕๐๐,๐๐๐	๕๐๐,๐๐๐	-	-	-	๑,๐๐๐,๐๐๐
กิจกรรมหลัก ๒.๑๘ เจาะบ่อบาดาล ต.ถาวรวัฒนา อ.ทรายทอง วัฒนา จำนวน ๘ แห่ง	๓	๒	อบต.ถาวร วัฒนา	๕๐๐,๐๐๐	๓,๕๐๐,๐๐๐	-	-	-	๔,๐๐๐,๐๐๐
กิจกรรมหลัก ๒.๑๙ ก่อสร้างระบบประปา/ขยายเขตท่อเมน ประปา/ก่อสร้างท่อดึงส่งน้ำประปา ต.ถาวร วัฒนา อ.ทรายทองวัฒนา จำนวน ๑๓ แห่ง	๓	๒	อบต.ถาวร วัฒนา	๔,๕๐๐,๐๐๐	๑,๕๐๐,๐๐๐	-	-	-	๖,๐๐๐,๐๐๐

บัญชีรายชุดโครงการ			หน่วย คำนวณ การ	งบประมาณดำเนินการ					
แผนงาน/โครงการ	แหล่ง งปม.	ยุทธ ศาสตร์ ชาติ		พ.ศ. ๒๕๖๑	พ.ศ. ๒๕๖๒	พ.ศ. ๒๕๖๓	พ.ศ. ๒๕๖๔	พ.ศ. ๒๕๖๕	พ.ศ. ๒๕๖๑-๒๕๖๕
กิจกรรมหลัก ๒.๒๐ ก่อสร้างประปา/วางท่อเมนประปา/ติดตั้ง ถังประปาสำรอง/ขยายเขตประปา/เครื่อง ระบบกรองน้ำบาดาล และน้ำประปา ต.ทุ่งทอง อ.ทรายทองวัฒนา ๗ แห่ง	๓	๒	อบต. ทุ่งทอง	๕,๖๐๐,๐๐๐	๑,๙๕๐,๐๐๐	-	-	-	๗,๕๕๐,๐๐๐
กิจกรรมหลัก ๒.๒๑ ปรับปรุงระบบประปา/วางท่อเมนต.ประปา ต.ทุ่งทราย อ.ทรายทองวัฒนา ๒ แห่ง	๓	๒	ทต.ทุ่งทราย	๓,๓๐๐,๐๐๐	-	-	-	-	๓,๓๐๐,๐๐๐
กิจกรรมหลัก ๒.๒๒ เจาะบ่อบาดาลประปา ต.ทุ่งทราย อ.ทรายทองวัฒนา จำนวน ๒ แห่ง	๓	๒	ทต.ทุ่งทราย	-	๗๐๐,๐๐๐	-	-	-	๗๐๐,๐๐๐
กิจกรรมหลัก ๒.๒๓ เป่าบ่อบาดาล ต.ถาวรวัฒนา อ.ทรายทอง วัฒนา	๓	๕	อบต.ถาวร วัฒนา	๒,๐๐๐,๐๐๐	-	-	-	-	๒,๐๐๐,๐๐๐
๓.โครงการก่อสร้างเขื่อนป้องกันตลิ่ง	๓	๕		๑,๕๐๐,๐๐๐	๒,๐๐๐,๐๐๐	-	-	-	๓,๕๐๐,๐๐๐
กิจกรรมหลัก ๓.๑ ก่อสร้างเขื่อนคอนกรีตป้องกันตลิ่ง ต.ถาวร วัฒนา อ.ทรายทองวัฒนา ๔ แห่ง	๓	๕	อบต.ถาวร วัฒนา	๕๐๐,๐๐๐	๑,๕๐๐,๐๐๐	-	-	-	๒,๐๐๐,๐๐๐
กิจกรรมหลัก ๓.๒ ปรับปรุงตลิ่ง หมู่ที่ ๑ บ้านถาวรวัฒนา ต.ถาวรวัฒนา อ.ทรายทองวัฒนา	๓	๕	อบต.ถาวร วัฒนา	-	๕๐๐,๐๐๐	-	-	-	๕๐๐,๐๐๐
กิจกรรมหลัก ๓.๓ เรียงหินป้องกันตลิ่ง ต.ถาวรวัฒนา อ.ทรายทองวัฒนา	๓	๕	อบต.ถาวร วัฒนา	๑,๐๐๐,๐๐๐	-	-	-	-	๑,๐๐๐,๐๐๐
รวมงบประมาณโครงการของบจกองค์กรปกครองส่วนท้องถิ่น (ประเด็นการพัฒนานที่ ๓)				๘๒๒,๑๙๙,๙๐๐	๗๕๖,๑๑๑,๖๐๐	๔๗๓,๘๑๒,๑๐๐	๔๗๑,๘๐๒,๑๐๐	-	๒,๕๒๓,๙๒๕,๗๐๐
รวมงบประมาณโครงการของจังหวัด (ประเด็นการพัฒนานที่ ๑)				๖๘๘,๗๕๐,๒๔๔	๕๖๘,๘๙๘,๙๐๐	๔๘๘,๐๒๒,๐๐๐	๓๖๐,๓๕๗,๐๐๐	๔๙๒,๑๙๙,๐๐๐	๒,๕๙๕,๒๓๓,๑๔๔
รวมงบประมาณโครงการของกระทรวง กรม (ประเด็นการพัฒนานที่ ๑)				๑,๒๓๑,๗๕๐,๕๕๐	๔๓๖,๗๐๘,๖๕๐	๖๓๙,๗๓๒,๖๕๐	๑๓,๔๕๖,๖๕๐	๑,๐๕๖,๖๕๐	๒,๓๖๒,๗๐๕,๑๕๐
รวมงบประมาณโครงการขององค์กรปกครองส่วนท้องถิ่น (ประเด็นการพัฒนานที่ ๑)				๒๖๘,๐๐๘,๙๙๒	๑๙๔,๖๓๕,๙๙๒	๑๑๑,๑๙๕,๙๙๒	๑๑๐,๗๙๕,๙๙๒	-	๖๘๕,๖๓๖,๙๖๘
รวมงบประมาณโครงการของจังหวัด (ประเด็นการพัฒนานที่ ๒)				๑๒๗,๙๖๐,๐๐๐	๑๑๓,๕๖๐,๐๐๐	๑๕๖,๐๖๐,๐๐๐	๑๖๑,๐๖๐,๐๐๐	๑๖๑,๐๖๐,๐๐๐	๗๐๙,๗๐๐,๐๐๐
รวมงบประมาณโครงการของกระทรวง กรม (ประเด็นการพัฒนานที่ ๒)				๓๑,๓๖๕,๐๐๐	๔๑,๓๖๕,๐๐๐	๘๕,๙๙๑,๐๐๐	๑๐๒,๓๖๕,๐๐๐	๑๑,๓๖๕,๐๐๐	๒๗๒,๔๕๑,๐๐๐
รวมงบประมาณโครงการขององค์กรปกครองส่วนท้องถิ่น (ประเด็นการพัฒนานที่ ๒)				๑,๗๐๐,๐๐๐	๑,๗๐๐,๐๐๐	๖๐๐,๐๐๐	๖๐๐,๐๐๐	๖๐๐,๐๐๐	๕,๒๐๐,๐๐๐
รวมงบประมาณโครงการของจังหวัด (ประเด็นการพัฒนานที่ ๓)				๕๙๒,๘๘๐,๕๐๐	๕๐๖,๐๕๓,๐๐๐	๗๖๖,๕๕๕,๕๐๐	๖๑๑,๙๓๕,๕๐๐	๕๐๒,๐๗๑,๗๖๕	๒,๙๕๙,๔๕๖,๒๖๕
รวมงบประมาณโครงการของกระทรวง กรม (ประเด็นการพัฒนานที่ ๓)				๔๑๘,๑๐๐,๐๐๐	๓๕๖,๑๐๐,๐๐๐	๑,๑๐๘,๒๖๐,๐๐๐	๕๖๕,๗๘๕,๐๐๐	๒,๓๕๓,๗๐๐,๐๐๐	๔,๖๙๐,๙๔๕,๐๐๐
รวมงบประมาณโครงการขององค์กรปกครองส่วนท้องถิ่น (ประเด็นการพัฒนานที่ ๓)				๘๒๒,๑๙๙,๙๐๐	๗๕๖,๑๑๑,๖๐๐	๔๗๓,๘๑๒,๑๐๐	๔๗๑,๘๐๒,๑๐๐	-	๒,๕๒๓,๙๒๕,๗๐๐
ค่าใช้จ่ายในการบริหารงานจังหวัดแบบบูรณาการ				๙,๐๐๐,๐๐๐	๙,๐๐๐,๐๐๐	๙,๐๐๐,๐๐๐	๙,๐๐๐,๐๐๐	๙,๐๐๐,๐๐๐	๔๕,๐๐๐,๐๐๐
รวมทั้งสิ้น				๔,๑๙๒,๖๗๕,๑๘๖	๒,๙๗๔,๑๓๓,๑๔๒	๓,๘๐๕,๒๓๕,๒๔๒	๒,๓๐๖,๑๕๗,๒๔๒	๓,๕๓๓,๐๕๒,๔๑๕	๑๖,๘๐๙,๒๕๓,๒๒๗

แบบฟอร์มการจัดทำแผนพัฒนาจังหวัด พ.ศ.๒๕๖๑ - ๒๕๖๕ (ฉบับทบทวน)
จังหวัดกำแพงเพชร

**เป้าหมายการพัฒนาจังหวัด : แหล่งผลิต แปรรูปสินค้าเกษตรปลอดภัย ฐานผลิตพืชพลังงานทดแทน
เมืองท่องเที่ยวมรดกโลกและวิถีชุมชน ผู้สังคมที่เข้มแข็งและคุณภาพชีวิตที่ดี**

ประเด็นการพัฒนา	แผนงาน	ตัวชี้วัด ของแผนงาน	ค่าเป้าหมาย (Target)						
			๒๕๖๑	๒๕๖๒	๒๕๖๓	๒๕๖๔	๒๕๖๕	๒๕๖๑-๒๕๖๕	
ประเด็นการพัฒนาที่ ๑ พัฒนากระบวนการผลิต สินค้าเกษตรปลอดภัย และส่งเสริมการผลิตพืช พลังงานทดแทนอย่างมี ประสิทธิภาพ	แผนงานที่ ๑ พัฒนาศักยภาพ การผลิต และปัจจัย พื้นฐานรองรับ การผลิต	๑. ร้อยละที่เพิ่มขึ้น ของผลิตภัณฑ์มวล รวมภาคเกษตร	ร้อยละ ๓	ร้อยละ ๓	ร้อยละ ๓	ร้อยละ ๓	ร้อยละ ๓	ร้อยละ ๓	
		๒. จำนวนแปลง ที่ผ่านการรับรอง มาตรฐานเกษตร ปลอดภัย (GAP)	๖๐๐ แปลง	๖๐๐ แปลง	๖๐๐ แปลง	๖๐๐ แปลง	๖๐๐ แปลง	๖๐๐ แปลง/ปี	
		๓. จำนวนของ พื้นที่เพาะปลูกพืช พลังงานเพิ่มขึ้นใน พื้นที่ที่เหมาะสม	๕,๐๐๐ ไร่	๕,๐๐๐ ไร่	๕,๐๐๐ ไร่	๕,๐๐๐ ไร่/ปี	๕,๐๐๐ ไร่/ปี	๕,๐๐๐ ไร่/ปี	
ประเด็นการพัฒนาที่ ๒ พัฒนา และ ส่ง เสริม แหล่งท่องเที่ยวมรดก โลกและแหล่งท่องเที่ยว ที่มีศักยภาพ	แผนงานที่ ๒ เพิ่มผลผลิต แปรรูป และใช้นวัตกรรม พัฒนาคุณภาพ การผลิต	๔. ประเภทของ ผลิตภัณฑ์ที่แปรรูป จากผลิตภัณฑ ปลอดภัยเพิ่มขึ้น	๕ ประเภท	๑๐ ประเภท	๑๕ ประเภท	๒๐ ประเภท	๒๕ ประเภท	๑๕ ประเภท เฉลี่ย ๕ ปี	
		แผนงานที่ ๓ ส่งเสริมและพัฒนา การค้า การตลาด	๕. ร้อยละที่เพิ่มขึ้น ของมูลค่าการ จำหน่ายผลิตภัณฑ์ SMEs/ OTOP/ วิสาหกิจชุมชน	ร้อยละ ๑๐	ร้อยละ ๑๑	ร้อยละ ๑๒	ร้อยละ ๑๓	ร้อยละ ๑๔	ร้อยละ๑๒ เฉลี่ย ๕ ปี
		แผนงานที่ ๔ การปรับปรุงพัฒนา แหล่งท่องเที่ยว มรดกโลก แหล่ง ท่องเที่ยวที่มีศักยภาพ และผลิตภัณฑ์ การท่องเที่ยวให้มี เอกลักษณ์ที่โดดเด่น อย่างยั่งยืน	๖. ร้อยละที่เพิ่มขึ้น ของรายได้จากการ ท่องเที่ยวเพิ่มขึ้น เฉลี่ยต่อปี	ร้อยละ ๒	ร้อยละ ๒	ร้อยละ ๒	ร้อยละ ๓	ร้อยละ ๓	ร้อยละ ๓ เฉลี่ย ๕ ปี
๗. จำนวนแหล่ง ท่องเที่ยวที่ได้รับการ พัฒนาตาม เกณฑ์มาตรฐาน การท่องเที่ยว	๑ แห่ง		๑ แห่ง	๑ แห่ง	๑ แห่ง	๑ แห่ง	๕ แห่ง		
๘. ร้อยละที่เพิ่มขึ้น ของนักท่องเที่ยว เมื่อเทียบกับปีที่ ผ่านมา	ร้อยละ ๒		ร้อยละ ๒	ร้อยละ ๒	ร้อยละ ๓	ร้อยละ ๓	ร้อยละ ๓ เฉลี่ย ๕ ปี		

ประเด็นการพัฒนา	แผนงาน	ตัวชี้วัด ของแผนงาน	ค่าเป้าหมาย (Target)						
			๒๕๖๑	๒๕๖๒	๒๕๖๓	๒๕๖๔	๒๕๖๕	๒๕๖๑-๒๕๖๕	
ประเด็นการพัฒนาที่ ๒ พัฒนา และ ส่ง เสริม แหล่งท่องเที่ยวชมรดก โลกและแหล่งท่องเที่ยว ที่มีศักยภาพ (ต่อ)	แผนงานที่ ๗ การพัฒนาการ ตลาดและการ ประชาสัมพันธ์การ ท่องเที่ยว								
ประเด็นการพัฒนาที่ ๓ พัฒนาคุณภาพชีวิต ความมั่นคงทางสังคม และสิ่งแวดล้อมอย่าง ยั่งยืน	แผนงานที่ ๘ การพัฒนาศักยภาพ โครงสร้างและ ปัจจัยพื้นฐาน รองรับเศรษฐกิจ และคุณภาพชีวิต ที่ดี	๙. ร้อยละที่ลดลงของ ครัวเรือนยากจนที่ อยู่ใต้เส้นความ ยากจน	ลดลง ร้อยละ ๔๐	ลดลง ร้อยละ ๔๕	ลดลง ร้อยละ ๕๐	ลดลง ร้อยละ ๕๕	ลดลง ร้อยละ ๖๐	ลดลงร้อยละ ๕๐ เฉลี่ย ๕ ปี	
	แผนงานที่ ๙ การเสริมสร้างความ เข้มแข็งทางสังคม ตามแนวปรัชญาของ เศรษฐกิจพอเพียง และความมั่นคง ปลอดภัยในชีวิต และทรัพย์สิน								
	แผนงานที่ ๑๐ การพัฒนาการให้ บริการทางการศึกษา และสาธารณสุข อย่างมีประสิทธิภาพ	๑๐. ร้อยละที่เพิ่ม ขึ้นของค่าเฉลี่ย O-net กลุ่มสาระ การเรียนรู้หลักเมื่อ เทียบกับปีที่ผ่านม							
		๑๐.๑ ป.๖	๕๒.๒	๖.๘๒	๔.๓๕	๔.๑๗	๔.๐๐	เพิ่มขึ้นร้อยละ ๔.๙๑ เฉลี่ย ๕ ปี	
		๑๐.๒ ม.๓	๑๐.๐๘	๗.๕๐	๖.๙๘	๘.๕๑	๖.๐๐	เพิ่มขึ้นร้อยละ ๗.๘๑ เฉลี่ย ๕ ปี	
	๑๐.๓ ม.๖	๑๐.๕๐	๑๐.๕๓	๗.๓๒	๘.๘๙	๑๐.๐๐	เพิ่มขึ้นร้อยละ ๙.๔๕ เฉลี่ย ๕ ปี		
		๑๑. อายุขัยเฉลี่ยของ ประชากรที่เพิ่มขึ้น	ร้อยละ ๘๐	ร้อยละ ๘๐.๑	ร้อยละ ๘๐.๒	ร้อยละ ๘๐.๓	ร้อยละ ๘๐.๔	ร้อยละ ๘๐.๕	
	แผนงานที่ ๑๑ การบริหารจัดการ ทรัพยากรธรรมชาติ และสิ่งแวดล้อม อย่างยั่งยืน	๑๒. ปริมาณขยะ ในจังหวัดที่ลดลง	ลดลง ๕,๐๐๐ ตัน	ลดลง ๕,๐๐๐ ตัน	ลดลง ๕,๐๐๐ ตัน	ลดลง ๕,๐๐๐ ตัน	ลดลง ๕,๐๐๐ ตัน	ลดลง ๒๕,๐๐๐ ตัน	

๔.๒ แบบสรุปโครงการแบบย่อ (Project Idea) (แบบ จ.๑-๑)

แบบสรุปโครงการแบบย่อ (Project Idea)

ประเด็นการพัฒนาจังหวัด ๑. พัฒนาระบบการผลิตสินค้าเกษตรปลอดภัย และส่งเสริมการผลิตพืชพลังงาน
ทดแทนอย่างมีประสิทธิภาพ

แผนงาน ๑. การพัฒนาศักยภาพการผลิต และปัจจัยพื้นฐานรองรับการผลิต

หัวข้อ	รายละเอียด
๑. ชื่อโครงการ	โครงการ ๑. พัฒนาปัจจัยพื้นฐานรองรับการผลิตและการตลาด
๒. ความสำคัญของโครงการ หลักการและเหตุผล	นโยบายรัฐบาล ประเทศไทย ๔.๐ หรือ Thailand Economy ๔.๐ ที่มุ่งในการพัฒนาประเทศ โดยมีแนวทางในการขับเคลื่อนแบบ “ประชารัฐ” ที่มุ่งสร้างความร่วมมือในทุกภาคส่วนเพื่อปรับเปลี่ยนโครงสร้างการผลิตที่เน้นการใช้เทคโนโลยีและนวัตกรรม เพิ่มมูลค่าสินค้าและบริการ จากพลังการขับเคลื่อนในด้านการสร้างขีดความสามารถในการแข่งขัน การมีส่วนร่วม และการจัดการสิ่งแวดล้อม (Green) ภาคการเกษตรในยุคไทยแลนด์ ๔.๐ ที่เน้นเศรษฐกิจที่ขับเคลื่อนด้วยนวัตกรรม (Value Based Economy) อันเป็นการเกษตรสมัยใหม่ (Modern Agriculture) สร้างการเกษตรกรรมประณีต และการเกษตรกรรมอย่างยั่งยืน จากวิสัยทัศน์ของจังหวัดกำแพงเพชร “แหล่งผลิต แปรรูปสินค้าเกษตรปลอดภัย ฐานผลิตพืชพลังงานทดแทน และเมืองท่องเที่ยวมรดกโลก” การพัฒนาระบบฐานข้อมูลสารสนเทศการเกษตร สินค้าเกษตรปลอดภัย และพืชพลังงานทดแทน ทั้งในส่วนของ การผลิต การจัดการที่ดินให้เหมาะสมกับศักยภาพของพื้นที่ (Zoning) และการพัฒนาฐานข้อมูลด้านการตลาด มีความสำคัญยิ่งในการวางแผนการผลิต และเป็นการพัฒนาเข้าสู่ความมั่นคงทางรายได้ให้แก่เกษตรกรอย่างยั่งยืน
๓. วัตถุประสงค์ของโครงการ	๑. เพื่อจัดทำฐานข้อมูลสารสนเทศการเกษตรด้านพืช ประมง ปศุสัตว์ ดิน และน้ำเพื่อการเกษตร ๒. เพื่อจัดเขตการใช้ที่ดินสำหรับการปลูกพืชเศรษฐกิจให้เหมาะสมกับศักยภาพของที่ดินตามยุทธศาสตร์ และพัฒนาคุณภาพดินรองรับเกษตรปลอดภัยและพืชพลังงานทดแทน ๓. เพื่อพัฒนาฐานข้อมูลด้านการตลาดทางการเกษตร
๔. พื้นที่เป้าหมาย	ทุกอำเภอ
๕. กิจกรรมหลักของโครงการ ๕.๑ กิจกรรมหลักที่ ๑ งบประมาณ ผู้รับผิดชอบ หน่วยงานที่เกี่ยวข้อง	พัฒนาฐานข้อมูลด้านการผลิตสินค้าเกษตรปลอดภัย และพืชพลังงานทดแทน ๑๑,๕๐๐,๐๐๐ บาท (ปีละ ๒,๓๐๐,๐๐๐ บาท ดำเนินการในปี พ.ศ.๒๕๖๑ - ๒๕๖๕) สนง.เกษตรและสหกรณ์ จังหวัด สถานีพัฒนาที่ดิน กพ. สนง.เกษตรจังหวัด สนง.ประมงจังหวัด สนง.ปศุสัตว์จังหวัด ศูนย์เมล็ดพันธุ์ข้าว ศูนย์วิจัยและพัฒนาประมงน้ำจืด สนง.สหกรณ์จังหวัด สนง.ชลประทาน กพ.
๕.๒ กิจกรรมหลักที่ ๒ งบประมาณ ผู้รับผิดชอบ หน่วยงานที่เกี่ยวข้อง	วางแผนจัดการที่ดินให้เหมาะสมกับศักยภาพของพื้นที่ (Zoning) ๒,๕๐๐,๐๐๐ บาท (ปีละ ๕๐๐,๐๐๐ บาท ดำเนินการในปี พ.ศ.๒๕๖๑ - ๒๕๖๕) สถานีพัฒนาที่ดิน กพ. สนง.เกษตรและสหกรณ์จังหวัด

หัวข้อ	รายละเอียด
๕.๓ กิจกรรมหลักที่ ๓ งบประมาณ ผู้รับผิดชอบ หน่วยงานที่เกี่ยวข้อง	พัฒนาฐานข้อมูลด้านการตลาด ๓,๕๐๐,๐๐๐ บาท (ปีละ ๗๐๐,๐๐๐ บาท ดำเนินการในปี พ.ศ.๒๕๖๑ - ๒๕๖๕) สนง.พาณิชย์จังหวัด สนง.เกษตรและสหกรณ์จังหวัด สนง.สหกรณ์จังหวัด สนง.อุตสาหกรรมจังหวัด
๖. หน่วยงานดำเนินงาน	สนง.เกษตรและสหกรณ์จังหวัด สถานีพัฒนาที่ดิน กพ. สนง.พาณิชย์จังหวัด
๗. ระยะเวลาในการดำเนินงาน	๕ ปี (ปีงบประมาณ พ.ศ.๒๕๖๑ - ๒๕๖๕)
๘. งบประมาณ	๑๗,๕๐๐,๐๐๐ บาท
๙. ผลผลิต (Output)	ผลผลิต ๑. เจ้าหน้าที่ของรัฐและผู้นำชุมชนสามารถใช้คู่มือแผนการใช้ที่ดินตามความเหมาะสมของพื้นที่ได้อย่างถูกต้อง ๒. มีระบบฐานข้อมูลสารสนเทศทั้งส่วนของการผลิตและการตลาดสินค้าเกษตรปลอดภัยและพืชพลังงานทดแทนอย่างครบวงจร
๑๐. ผลที่คาดว่าจะได้รับ (Outcome)	ผลลัพธ์ ๑. พื้นที่การเกษตรได้รับการจัดการให้มีความเหมาะสมสำหรับปลูกพืช และสามารถสร้างสินค้าเกษตรให้มีคุณภาพตามมาตรฐานที่กำหนด

ประเด็นการพัฒนาจังหวัด ๑. พัฒนาระบบการผลิตสินค้าเกษตรปลอดภัย และส่งเสริมการผลิตพืชพลังงาน
ทดแทนอย่างมีประสิทธิภาพ (ต่อ)

แผนงาน ๑. การพัฒนาศักยภาพการผลิต และปัจจัยพื้นฐานรองรับการผลิต (ต่อ)

หัวข้อ	รายละเอียด
๑. ชื่อโครงการ	โครงการ ๒. พัฒนาแหล่งน้ำและเพิ่มประสิทธิภาพระบบชลประทาน
๒. ความสำคัญของโครงการ หลักการและเหตุผล	จังหวัดกำแพงเพชรมีพื้นที่เกษตรกรรม จำนวน ๓.๓ ล้านไร่ หรือร้อยละ ๖๒.๒๔ ของพื้นที่ทั้งจังหวัด อย่างไรก็ตาม พื้นที่เกษตรกรรมที่อยู่ในเขตชลประทาน มีเพียง ๗๔๗,๙๗๑ ไร่ หรือประมาณร้อยละ ๒๓.๓ ส่วนที่เหลืออยู่นอกเขตชลประทาน และส่วนใหญ่อยู่ในเขตพื้นที่ฝั่งตะวันตกของจังหวัดซึ่งเป็นพื้นที่ป่าไม้ในอุทยานแห่งชาติ การเกษตรกรรมอาศัยน้ำฝนและแหล่งน้ำธรรมชาติ ดังนั้น จังหวัดจึงมีความต้องการขยายระบบชลประทานให้ครอบคลุมพื้นที่เพาะปลูกทั้งในเขตชลประทานและนอกเขตชลประทานมากขึ้น รวมทั้งต้องเร่งแก้ไขปัญหากล้งแล้งและพื้นที่ที่ประสบอุทกภัยอย่างจริงจัง
๓. วัตถุประสงค์ของโครงการ	๑. เพื่อให้การบริหารการส่งน้ำเป็นไปอย่างมีประสิทธิภาพในเขตพื้นที่ชลประทาน ๒. เพื่อให้สามารถเก็บน้ำได้ปริมาณมากขึ้นและสามารถใช้ในการเกษตรและอุปโภคบริโภคในฤดูแล้ง ซึ่งจะช่วยเสริมน้ำชลประทานที่มีจำนวนจำกัด
๔. พื้นที่เป้าหมาย	ทุกอำเภอ
๕. กิจกรรมหลักของโครงการ ๕.๑ กิจกรรมหลักที่ ๑ งบประมาณ ผู้รับผิดชอบ หน่วยงานที่เกี่ยวข้อง	ปรับปรุงและพัฒนาแหล่งน้ำเพื่อการเกษตร ๕,๙๐๐,๐๐๐ บาท (๕,๙๐๐,๐๐๐ บาทในปี พ.ศ.๒๕๖๑ และ ๑,๐๐๐,๐๐๐บาท ในปี พ.ศ.๒๕๖๒) อำเภอ โครงการชลประทาน กพ. คก.ส่งน้ำและบำรุงรักษาท่อทองแดง
๕.๒ กิจกรรมหลักที่ ๒ งบประมาณ ผู้รับผิดชอบ หน่วยงานที่เกี่ยวข้อง	ปรับปรุงและขุดลอกคลอง แก้มลิง สระ และบึง ๑,๑๓๙,๓๖๒,๑๔๔ บาท (๓๔๔,๐๙๕,๒๔๔ บาท ในปี พ.ศ.๒๕๖๑, ๒๘๕,๓๙๘,๙๐๐ บาท ในปี พ.ศ.๒๕๖๒, ๒๙๖,๓๙๘,๐๐๐ บาท ในปี พ.ศ.๒๕๖๓, ๓๕,๐๐๐,๐๐๐ บาท ในปี พ.ศ.๒๕๖๔ และ ๑๗๘,๐๗๐,๐๐๐ บาท ในปี พ.ศ.๒๕๖๕) โครงการชลประทาน กพ. คก.ส่งน้ำและบำรุงรักษาท่อทองแดง อำเภอ
๕.๓ กิจกรรมหลักที่ ๓ งบประมาณ ผู้รับผิดชอบ หน่วยงานที่เกี่ยวข้อง	ขุดเจาะบ่อบาดาล ๒๑,๗๕๕,๐๐๐ บาท (๑๖,๗๓๕,๐๐๐ บาท ในปี พ.ศ.๒๕๖๑, ๕,๐๒๐,๐๐๐ บาท ในปี พ.ศ.๒๕๖๒) อำเภอ โครงการชลประทาน กพ. คก.ส่งน้ำและบำรุงรักษาท่อทองแดง
๕.๔ กิจกรรมหลักที่ ๔ งบประมาณ ผู้รับผิดชอบ หน่วยงานที่เกี่ยวข้อง	ก่อสร้างอาคารบังคับน้ำ สถานีสูบน้ำ คลองส่งน้ำ ดาดคอนกรีต และเหมืองสูบน้ำ ๑๔๔,๒๓๕,๐๐๐ บาท (๕๙,๙๓๕,๐๐๐ บาท ในปี พ.ศ.๒๕๖๑, ๔๙,๓๐๐,๐๐๐ บาท ในปี พ.ศ.๒๕๖๒, ๑๕,๐๐๐,๐๐๐ บาท ในปี พ.ศ.๒๕๖๓, ๒๐,๐๐๐,๐๐๐ บาท ในปี พ.ศ.๒๕๖๔) โครงการชลประทาน กพ. คก.ส่งน้ำและบำรุงรักษาท่อทองแดง อำเภอ

หัวข้อ	รายละเอียด
๕.๕ กิจกรรมหลักที่ ๕ งบประมาณ ผู้รับผิดชอบ หน่วยงานที่เกี่ยวข้อง	ก่อสร้างและปรับปรุงสะพานคอนกรีตเสริมเหล็ก ประตูระบายน้ำ และระบบท่อ ๙๓,๙๕๐,๐๐๐ บาท (๓๓,๔๐๐,๐๐๐ บาท ในปี พ.ศ.๒๕๖๑, ๔๑,๐๕๐,๐๐๐ บาท ในปี พ.ศ.๒๕๖๒, ๘,๐๐๐,๐๐๐ บาท ในปี พ.ศ.๒๕๖๓, ๑๑,๕๐๐,๐๐๐ บาท ในปี พ.ศ.๒๕๖๔) อำเภอ โครงการชลประทาน กพ. คก.ส่งน้ำและบำรุงรักษาท่อทองแดง
๕.๖ กิจกรรมหลักที่ ๖ งบประมาณ ผู้รับผิดชอบ หน่วยงานที่เกี่ยวข้อง	ก่อสร้างและปรับปรุงเขื่อนฝายอ่างกักเก็บน้ำ-พนักกันน้ำ ๑๓๑,๔๔๕,๐๐๐ บาท (๘๔,๔๔๕,๐๐๐ บาท ในปี พ.ศ.๒๕๖๑, ๒๙,๕๐๐,๐๐๐ บาท ในปี พ.ศ.๒๕๖๒, ๑๗,๕๐๐,๐๐๐ บาท ในปี พ.ศ.๒๕๖๓) อำเภอ โครงการชลประทาน กพ. คก.ส่งน้ำและบำรุงรักษาท่อทองแดง
๕.๗ กิจกรรมหลักที่ ๗ งบประมาณ ผู้รับผิดชอบ หน่วยงานที่เกี่ยวข้อง	ปรับปรุงและพัฒนาท่อส่งน้ำและเปลี่ยนท่อเมนประปา ๑,๐๐๐,๐๐๐ บาท (ดำเนินงานในปี พ.ศ.๒๕๖๑) อำเภอ โครงการชลประทาน กพ. คก.ส่งน้ำและบำรุงรักษาท่อทองแดง
๖. หน่วยงานดำเนินงาน	อำเภอ สนง.ป้องกันและบรรเทาสาธารณภัยจังหวัด โครงการชลประทาน กพ. โครงการส่งน้ำและบำรุงรักษาท่อทองแดง
๗. ระยะเวลาในการดำเนินงาน	๕ ปี (ปีงบประมาณ พ.ศ.๒๕๖๑ - ๒๕๖๕)
๘. งบประมาณ	๑,๕๓๗,๑๔๗,๑๔๔ บาท
๙. ผลผลิต (Output)	ผลผลิต ๑. เกษตรกรมีความพึงพอใจในการใช้น้ำเพื่อการเกษตรและอุปโภคบริโภค ๒. เกษตรกรสามารถเพาะปลูกและใช้น้ำอุปโภคบริโภคได้อย่างทั่วถึงและเป็นธรรม
๑๐. ผลที่คาดว่าจะได้รับ (Outcome)	ผลลัพธ์ ๑. เกษตรกรมีความพึงพอใจในการใช้น้ำเพื่อการเกษตรและอุปโภคบริโภค ๒. เกษตรกรสามารถเพาะปลูกและใช้น้ำอุปโภคบริโภคได้อย่างทั่วถึงและเป็นธรรม

ประเด็นการพัฒนาจังหวัด ๑. พัฒนาระบบการผลิตสินค้าเกษตรปลอดภัย และส่งเสริมการผลิตพืชพลังงาน
ทดแทนอย่างมีประสิทธิภาพ (ต่อ)

แผนงาน ๑. การพัฒนาศักยภาพการผลิต และปัจจัยพื้นฐานรองรับการผลิต (ต่อ)

หัวข้อ	รายละเอียด
๑. ชื่อโครงการ	โครงการ ๓. เพิ่มขีดความสามารถในการแข่งขันของสหกรณ์ภาคการเกษตร กลุ่มเกษตรกรและวิสาหกิจชุมชน
๒. ความสำคัญของโครงการ หลักการและเหตุผล	ยุทธศาสตร์ชาติ ระยะ ๒๐ ปี เน้นส่งเสริมวิสาหกิจชุมชนขนาดกลางและขนาดย่อม เพื่อรองรับการขยายตัวทางเศรษฐกิจอย่างต่อเนื่อง เข้าสู่ประเทศที่มีรายได้สูง สามารถสร้างรายได้จากภายในและภายนอกประเทศ ซึ่งสอดคล้องกับแผนพัฒนาเศรษฐกิจและสังคมแห่งชาติ ฉบับที่ ๑๒ ที่มุ่งเน้นการสร้างการแข่งขันทางเศรษฐกิจและแข่งขันได้อย่างยั่งยืน สามารถแข่งขันสินค้าและบริการด้วยการให้เกษตรกรพัฒนา การผลิตสินค้าเกษตรและส่งเสริมเศรษฐกิจพอเพียง รวมทั้งสินค้าเกษตรได้รับการพัฒนาคุณภาพให้สามารถแข่งขันได้อย่างมั่นคงและยั่งยืนบนพื้นฐานของหลักเศรษฐกิจ พอเพียง จากการดำเนินงานที่ผ่านมา จังหวัดกำแพงเพชรมีวิสาหกิจชุมชนที่มายืนจดทะเบียนหลากหลาย ประเภท การมีส่วนร่วมของสมาชิก การเป็นเจ้าของกิจการทั้งในระดับชุมชนและส่วนบุคคลทำให้การกำหนดรูปแบบวิธีการในการพัฒนาประสบปัญหาในการดำเนินงาน ในปี ๒๕๕๙ มีวิสาหกิจชุมชนทั้งสิ้น ๖๖๑ กลุ่ม มีการประเมินศักยภาพของวิสาหกิจชุมชน ระดับดีมีจำนวน ๑๐๓ กลุ่ม ระดับปานกลาง ๓๐๓ กลุ่มและระดับปรับปรุง ๑๒๐ กลุ่ม ซึ่งกลุ่มที่อยู่ในระดับดียังไม่สามารถเป็นกลุ่มวิสาหกิจต้นแบบได้ จังหวัดกำแพงเพชร จึงได้เล็งเห็นถึงความสำคัญในการเพิ่มศักยภาพกลุ่มวิสาหกิจชุมชน สหกรณ์การเกษตร และกลุ่มเกษตรกร ให้มีการบริหารจัดการกลุ่มแบบมีส่วนร่วมและเกิดประโยชน์สูงสุดต่อชุมชน ซึ่งจะทำให้เกิดต้นแบบเป็นแบบอย่างให้กลุ่มวิสาหกิจอื่นเข้ามาศึกษาดูงาน เป็นแนวทางในการพัฒนากลุ่มของตนเองและต่อยอดการมีส่วนร่วมในชุมชนได้อย่างยั่งยืน และเพิ่มขีดความสามารถของวิสาหกิจชุมชนในระดับต่าง ๆ ให้สามารถแข่งขันทั้งด้านการผลิต การแปรรูป การตลาด ในการเข้าสู่ประชาคมอาเซียน และพึ่งพาตนเองได้อย่างยั่งยืน
๓. วัตถุประสงค์ของโครงการ	<p>๑. เพื่อให้สหกรณ์ภาคการเกษตร กลุ่มเกษตรกร และวิสาหกิจชุมชนมีความรู้ด้านการค้า การตลาด การพัฒนาระบบการผลิตและนวัตกรรมต่าง ๆ ให้สอดคล้องกับความต้องการของตลาด</p> <p>๒. เพื่อพัฒนาวิสาหกิจชุมชนที่อยู่ในระดับดีให้เป็นวิสาหกิจชุมชนต้นแบบ พร้อมขยายผลเป็นแหล่งเรียนรู้</p> <p>๓. เพื่อส่งเสริมและพัฒนาขีดความสามารถในการแข่งขันของวิสาหกิจชุมชนด้านการผลิต การแปรรูป และการตลาดให้มีมาตรฐาน สามารถแข่งขันในตลาดได้</p> <p>๔. เพื่อส่งเสริมการรวมกลุ่มของวิสาหกิจชุมชนแบบมีส่วนร่วมในการเพิ่มประสิทธิภาพการผลิตและสร้างมูลค่าเพิ่มของสินค้า</p>
๔. พื้นที่เป้าหมาย	ทุกอำเภอ
๕. กิจกรรมหลักของโครงการ ๕.๑ กิจกรรมหลักที่ ๑ งบประมาณ ผู้รับผิดชอบ หน่วยงานที่เกี่ยวข้อง	<p>ส่งเสริมและพัฒนาวิสาหกิจชุมชน</p> <p>๑๐,๐๐๐,๐๐๐ บาท (ปีละ ๒,๐๐๐,๐๐๐ บาท ดำเนินการในปี พ.ศ.๒๕๖๑ - ๒๕๖๕)</p> <p>สนง.เกษตรจังหวัด</p> <p>สนง.สหกรณ์จังหวัด</p>

หัวข้อ	รายละเอียด
๕.๒ กิจกรรมหลักที่ ๒ งบประมาณ ผู้รับผิดชอบ หน่วยงานที่เกี่ยวข้อง	เพิ่มขีดความสามารถในการแข่งขันของสหกรณ์ภาคการเกษตร และกลุ่มเกษตรกร ๑๒๕,๐๐๐,๐๐๐ บาท (ปีละ ๒๕,๐๐๐,๐๐๐ บาท ดำเนินการในปี พ.ศ.๒๕๖๑ – พ.ศ. ๒๕๖๕) สนง.สหกรณ์จังหวัด อ่างทอง สนง.เกษตรจังหวัด
๕.๓ กิจกรรมหลักที่ ๓ งบประมาณ ผู้รับผิดชอบ หน่วยงานที่เกี่ยวข้อง	ก่อสร้างอาคารศูนย์ซ่อมบำรุงเครื่องจักรกลการเกษตร ๑๐,๐๐๐,๐๐๐ บาท ว.เกษตรและเทคโนโลยี กพ. -
๖. หน่วยงานดำเนินงาน	สนง.เกษตรจังหวัด สนง.สหกรณ์จังหวัด ว.เกษตรและเทคโนโลยี กพ.
๗. ระยะเวลาในการดำเนินงาน	๕ ปี (ปีงบประมาณ พ.ศ.๒๕๖๑ - ๒๕๖๕)
๘. งบประมาณ	๑๔๕,๐๐๐,๐๐๐ บาท
๙. ผลผลิต (Output)	ผลผลิต ๑. สหกรณ์ภาคการเกษตร กลุ่มเกษตรกร และวิสาหกิจชุมชนที่เข้าร่วมโครงการ มีความรู้ความเข้าใจด้านการผลิต การแปรรูป และการตลาด ๒. มีวิสาหกิจชุมชนต้นแบบในจังหวัดกำแพงเพชร ไม่น้อยกว่า ๓ แห่ง
๑๐. ผลที่คาดว่าจะได้รับ (Outcome)	ผลลัพธ์ ๑. สหกรณ์ภาคการเกษตร กลุ่มเกษตรกร และวิสาหกิจชุมชนกลุ่มเป้าหมายที่เข้าร่วมโครงการมีรายได้เพิ่มขึ้น

ประเด็นการพัฒนาจังหวัด ๑. พัฒนาระบบการผลิตสินค้าเกษตรปลอดภัย และส่งเสริมการผลิตพืชพลังงาน
ทดแทนอย่างมีประสิทธิภาพ (ต่อ)

แผนงาน ๒. การเพิ่มผลผลิต แปรรูป และใช้นวัตกรรมพัฒนาคุณภาพการผลิต

หัวข้อ	รายละเอียด
๑. ชื่อโครงการ	โครงการ ๔. เพิ่มผลผลิตด้านการเกษตร
๒. ความสำคัญของโครงการ หลักการและเหตุผล	<p>การบริหารจัดการพื้นที่เกษตรกรรม (Zoning) เป็นการปรับเปลี่ยนมาปลูกพืชที่เหมาะสมกับพื้นที่ ช่วยลดต้นทุน และได้ผลผลิตที่มีคุณภาพ ทำให้เกษตรกรทราบความเหมาะสมของพื้นที่การเกษตร และมีการส่งเสริมให้ปรับเปลี่ยนมาปลูกพืชที่เหมาะสมสามารถลดต้นทุนและได้ผลผลิตในปริมาณที่เหมาะสมและมีคุณภาพ ประกอบด้วยลักษณะและคุณสมบัติของกลุ่มชุดดิน ความเหมาะสมของดิน การจัดการดินเบื้องต้น และปริมาณน้ำที่พืชใช้ประโยชน์ได้ เพื่อให้เกษตรกรและผู้สนใจทั่วไปสามารถเข้าถึงข้อมูลได้อย่างง่าย สะดวก รวดเร็ว และสามารถนำไปใช้ประกอบการวางแผนทำการเกษตรเพื่อให้มีการใช้ที่ดินอย่างถูกต้อง ประหยัด และมีประสิทธิภาพสูงสุดต่อไป นอกจากนี้ยังจำเป็นต้องบริหารจัดการเตรียมความพร้อมของดินเพื่อเพิ่มประสิทธิภาพการผลิตพืชเศรษฐกิจเพื่อการแข่งขันอย่างยั่งยืน</p> <p>การพัฒนาฐานข้อมูลและเชื่อมโยงเทคโนโลยีสารสนเทศดิจิทัลการเกษตร และบริหารจัดการการใช้ประโยชน์ที่ดินอย่างเหมาะสมเป็นการสร้างศักยภาพแก่เกษตรกรอย่างมีประสิทธิภาพ</p>
๓. วัตถุประสงค์ของโครงการ	<p>๑. เพื่อพัฒนาฐานข้อมูลเชื่อมโยงเทคโนโลยีสารสนเทศดิจิทัลการเกษตร</p> <p>๒. เพื่อส่งเสริมให้เกษตรกรใช้ประโยชน์จากฐานข้อมูลสารสนเทศดิจิทัลการเกษตร</p> <p>๓. เพื่อประชาสัมพันธ์ความเหมาะสมในการปลูกพืชแต่ละชนิดในพื้นที่ต่างๆ</p> <p>๔. เพื่อบริหารจัดการการใช้ประโยชน์จากที่ดินอย่างมีประสิทธิภาพ</p>
๔. พื้นที่เป้าหมาย	ทุกอำเภอ
๕. กิจกรรมหลักของโครงการ ๕.๑ กิจกรรมหลักที่ ๑ งบประมาณ ผู้รับผิดชอบ หน่วยงานที่เกี่ยวข้อง	ส่งเสริมการผลิตสินค้าเกษตรให้เหมาะสมกับศักยภาพของพื้นที่ (Zoning) ๗๕,๐๐๐,๐๐๐ บาท (ปีละ ๑๕,๐๐๐,๐๐๐ บาท ในปี พ.ศ.๒๕๖๑ - ๒๕๖๕) สนง.เกษตรจังหวัด สนง.สหกรณ์จังหวัด สถานีพัฒนาที่ดิน กพ.
๕.๒ กิจกรรมหลักที่ ๒ งบประมาณ ผู้รับผิดชอบ หน่วยงานที่เกี่ยวข้อง	เพิ่มประสิทธิภาพการผลิตพืชเศรษฐกิจเพื่อการแข่งขัน (ข้าว/ มันสำปะหลัง) ๗๕,๐๐๐,๐๐๐ บาท (ปีละ ๑๕,๐๐๐,๐๐๐ บาท ในปี พ.ศ.๒๕๖๑ - ๒๕๖๕) สนง.เกษตรจังหวัด สนง.สหกรณ์จังหวัด สถานีพัฒนาที่ดิน กพ.
๕.๓ กิจกรรมหลักที่ ๓ งบประมาณ ผู้รับผิดชอบ หน่วยงานที่เกี่ยวข้อง	พัฒนาคุณภาพดินรองรับเกษตรปลอดภัยและพืชพลังงานทดแทน ๓,๕๐๐,๐๐๐บาท (ปีละ ๗๐๐,๐๐๐บาท ในปี พ.ศ.๒๕๖๑ - ๒๕๖๕) สถานีพัฒนาที่ดิน กพ. ศูนย์ส่งเสริมและพัฒนาอาชีพการเกษตรจังหวัด สนง.เกษตรจังหวัด
๕.๔ กิจกรรมหลักที่ ๔ งบประมาณ ผู้รับผิดชอบ หน่วยงานที่เกี่ยวข้อง	เพิ่มประสิทธิภาพการผลิตพืชเศรษฐกิจเพื่อการแข่งขัน (อ้อย) ๒๕,๐๐๐,๐๐๐ บาท (ปีละ ๕,๐๐๐,๐๐๐บาท ในปี พ.ศ.๒๕๖๑ - ๒๕๖๕) ศูนย์ส่งเสริมและพัฒนาอาชีพการเกษตรจังหวัด -

หัวข้อ	รายละเอียด
๕.๕ กิจกรรมหลักที่ ๕ งบประมาณ ผู้รับผิดชอบ หน่วยงานที่เกี่ยวข้อง	ส่งเสริมการผลิตพืชพลังงานทดแทน ๕๐,๐๐๐,๐๐๐บาท (ปีละ ๑๐,๐๐๐,๐๐๐บาท ในปี พ.ศ.๒๕๖๑ - ๒๕๖๕) สถานีพัฒนาที่ดิน กพ. ศูนย์ส่งเสริมและพัฒนาอาชีพการเกษตรจังหวัด สนง.เกษตรจังหวัด
๕.๖ กิจกรรมหลักที่ ๖ งบประมาณ ผู้รับผิดชอบ หน่วยงานที่เกี่ยวข้อง	ส่งเสริมการเพิ่มประสิทธิภาพการผลิตเกษตรกรภายใต้ศูนย์เรียนรู้การเพิ่มประสิทธิภาพการผลิตสินค้าเกษตร สู่การเป็น Smart Farmer ๑๐,๐๐๐,๐๐๐บาท (ปีละ ๕,๐๐๐,๐๐๐บาท ในปี พ.ศ.๒๕๖๔ - ๒๕๖๕) สนง.เกษตรจังหวัด สถานีพัฒนาที่ดิน กพ. ศูนย์ส่งเสริมและพัฒนาอาชีพการเกษตรจังหวัด
๖. หน่วยงานดำเนินงาน	สนง.เกษตรจังหวัด สถานีพัฒนาที่ดิน กพ. ศูนย์ส่งเสริมและพัฒนาอาชีพการเกษตรจังหวัด
๗. ระยะเวลา	๕ ปี (ปีงบประมาณ พ.ศ.๒๕๖๑ - ๒๕๖๕)
๘. งบประมาณ	๒๓๘,๕๐๐,๐๐๐ บาท
๙. ผลผลิต (Output)	ผลผลิต ๑. สหกรณ์ภาคการเกษตร กลุ่มเกษตรกร และวิสาหกิจชุมชน ที่เข้าร่วมโครงการมีความรู้ความเข้าใจด้านการผลิต การแปรรูป และการตลาด ๒. มีวิสาหกิจชุมชนต้นแบบในจังหวัดกำแพงเพชร ไม่น้อยกว่า ๓ แห่ง
๑๐. ผลที่คาดว่าจะได้รับ (Outcome)	ผลลัพธ์ ๑. สหกรณ์ภาคการเกษตร กลุ่มเกษตรกร และวิสาหกิจชุมชนกลุ่มเป้าหมายที่เข้าร่วมโครงการมีรายได้เพิ่มขึ้น

ประเด็นการพัฒนาจังหวัด ๑. พัฒนาระบบการผลิตสินค้าเกษตรปลอดภัย และส่งเสริมการผลิตพืชพลังงาน
ทดแทนอย่างมีประสิทธิภาพ (ต่อ)

แผนงาน ๒. การเพิ่มผลผลิต แปรรูป และใช้นวัตกรรมพัฒนาคุณภาพการผลิต (ต่อ)

หัวข้อ	รายละเอียด
๑. ชื่อโครงการ	โครงการ ๕ ส่งเสริมและพัฒนากาการผลิตกล้วยไข่กำแพงเพชร
๒. ความสำคัญของโครงการ หลักการและเหตุผล	จังหวัดมีสภาพดินที่เหมาะสมกับการปลูกพืชท้องถิ่น โดยเฉพาะกล้วยไข่ ซึ่งเป็นพืชที่เป็นสิ่งบ่งชี้ทางภูมิศาสตร์ (Geographic Indication: GI) มีรสชาติที่แตกต่างเป็นเอกลักษณ์และเป็นที่ยอมรับโดยทั่วไป รวมทั้งเป็นผลผลิตที่สามารถแปรรูปได้หลากหลายรูปแบบ อย่างไรก็ตาม จากข้อมูลพื้นที่การปลูกกล้วยไข่ของจังหวัดกำแพงเพชร ตั้งแต่ปี ๒๕๔๐ เป็นต้นมา พบว่า จังหวัดกำแพงเพชรมีพื้นที่การปลูกกล้วยไข่ลดลงอย่างต่อเนื่อง จากพื้นที่ปลูกกล้วยไข่กว่า ๒๗,๗๖๕ ไร่ เมื่อปี พ.ศ. ๒๕๔๐ จนมาถึงปี พ.ศ. ๒๕๕๗ มีพื้นที่การปลูกกล้วยไข่ลดลงเหลือเพียง ๒,๘๒๒ ไร่ และจากข้อมูลพื้นที่การเพาะปลูกมีแนวโน้มการปลูกกล้วยไข่ของจังหวัดกำแพงเพชรลดลงอย่างต่อเนื่องทุกปี ซึ่งเกษตรกรหันไปปลูกพืชชนิดอื่นทดแทน ดังนั้น จึงจำเป็นต้องเร่งดำเนินการส่งเสริมและพัฒนากล้วยไข่กำแพงเพชรอย่างต่อเนื่อง
๓. วัตถุประสงค์ของโครงการ	๑. เพื่อเพิ่มพื้นที่และปริมาณผลผลิตกล้วยไข่จังหวัดกำแพงเพชร ๒. เพื่ออนุรักษ์กล้วยไข่กำแพงเพชร ๓. เพื่อพัฒนาการเพาะเลี้ยงเนื้อเยื่อให้สามารถผลิตต้นแม่พันธุ์พืชที่มีคุณภาพได้มาตรฐาน นำไปเป็นแม่พันธุ์ขยายได้อย่างเป็นระบบ ตรงกับความต้องการของเกษตรกร
๔. พื้นที่เป้าหมาย	ทุกอำเภอ
๕. กิจกรรมหลักของโครงการ ๕.๑ กิจกรรมหลักที่ ๑ งบประมาณ ผู้รับผิดชอบ หน่วยงานที่เกี่ยวข้อง	ส่งเสริมและพัฒนากาการผลิตกล้วยไข่กำแพงเพชรโดยการเพาะเลี้ยงเนื้อเยื่อ ๑๐,๕๐๐,๐๐๐ บาท (๒,๕๐๐,๐๐๐ บาท ในปี พ.ศ.๒๕๖๑ และ ๒,๐๐๐,๐๐๐ บาท ในปี พ.ศ.๒๕๖๒ - ๒๕๖๕) ศูนย์ส่งเสริมและพัฒนาอาชีพการเกษตรจังหวัด สนง.เกษตรจังหวัด สนง.เกษตรและสหกรณ์จังหวัด
๕.๒ กิจกรรมหลักที่ ๒ งบประมาณ ผู้รับผิดชอบ หน่วยงานที่เกี่ยวข้อง	ส่งเสริมและพัฒนากาการผลิตกล้วยไข่กำแพงเพชรเชิงรุก ๒๐,๐๐๐,๐๐๐ บาท (ปีละ ๔,๐๐๐,๐๐๐ บาท ในปี พ.ศ.๒๕๖๑ - ๒๕๖๕) สนง.เกษตรจังหวัด สนง.สหกรณ์จังหวัด ศูนย์ส่งเสริมและพัฒนาอาชีพการเกษตรจังหวัด สนง.เกษตรและสหกรณ์จังหวัด
๕.๓ กิจกรรมหลักที่ ๓ งบประมาณ ผู้รับผิดชอบ หน่วยงานที่เกี่ยวข้อง	ส่งเสริมการปลูกกล้วยไข่เชิงอนุรักษ์ ๓,๙๑๐,๐๐๐บาท (๗๑๐,๐๐๐บาท ในปี พ.ศ. ๒๕๖๑ และ ๘๐๐,๐๐๐ บาท ในปี พ.ศ.๒๕๖๒ - ๒๕๖๕) สนง.เกษตรและสหกรณ์จังหวัด สนง.เกษตรจังหวัด และศูนย์ส่งเสริมและพัฒนาอาชีพการเกษตรจังหวัด
๖. หน่วยงานดำเนินงาน	ศูนย์ส่งเสริมและพัฒนาอาชีพการเกษตรจังหวัด สนง.เกษตรจังหวัด สนง.เกษตรและสหกรณ์จังหวัด
๗. ระยะเวลา	๕ ปี (ปีงบประมาณ พ.ศ.๒๕๖๑ - ๒๕๖๕)

หัวข้อ	รายละเอียด
๘. งบประมาณ	๓๔,๔๑๐,๐๐๐ บาท
๙. ผลผลิต (Output)	ผลผลิต ๑. เกษตรกรที่เข้าร่วมโครงการได้เทคนิควิธีการเพาะเลี้ยงเนื้อเยื่อพืชที่เหมาะสมกับพันธุ์กล้วยไข่ในจังหวัดให้มีประสิทธิภาพยิ่งขึ้น
๑๐. ผลที่คาดว่าจะได้รับ (Outcome)	ผลลัพธ์ ๑. เกษตรกรสามารถนำความรู้จากการอบรมและเรียนรู้จากแปลงต้นแบบไปประยุกต์ใช้ในสวนกล้วยไข่ของตนได้ ๒. มีพื้นที่ปลูกกล้วยไข่เชิงอนุรักษ์เพิ่มขึ้น

ประเด็นการพัฒนาจังหวัด ๑. พัฒนาระบบการผลิตสินค้าเกษตรปลอดภัย และส่งเสริมการผลิตพืชพลังงาน
ทดแทนอย่างมีประสิทธิภาพ (ต่อ)

แผนงาน ๒. การเพิ่มผลผลิต แปรรูป และใช้นวัตกรรมพัฒนาคุณภาพการผลิต (ต่อ)

หัวข้อ	รายละเอียด
๑. ชื่อโครงการ	โครงการ ๖. พัฒนาคุณภาพการผลิตและแปรรูปสินค้าเกษตรปลอดภัย
๒. ความสำคัญของโครงการ หลักการ และเหตุผล	ทิศทางแผนพัฒนาเศรษฐกิจและสังคมแห่งชาติ ฉบับที่ ๑๒ (พ.ศ.๒๕๖๐-๒๕๖๔) แผนยุทธศาสตร์รายสาขาเฉพาะด้าน ยุทธศาสตร์การพัฒนาภาคเหนือ ยุทธศาสตร์การพัฒนากลุ่มจังหวัดภาคเหนือตอนล่าง ๒ ให้ความสำคัญกับการผลิตและแปรรูปสินค้าเกษตรปลอดภัย นอกจากนี้ จังหวัดกำแพงเพชร ได้กำหนดวิสัยทัศน์ว่า “แหล่งผลิตแปรรูปสินค้าเกษตรปลอดภัย ฐานผลิตพืชพลังงานทดแทน และเมืองท่องเที่ยวมรดกโลก” จึงให้ความสำคัญกับการผลิตที่ปลอดภัย การพัฒนาคุณภาพการผลิตและแปรรูปสินค้าเกษตรปลอดภัย และให้ความสำคัญกับเกษตรอุตสาหกรรม โดยพัฒนาการผลิตสินค้าเกษตรตามมาตรฐานเกษตรปลอดภัย (GAP)/อินทรีย์ ส่งเสริมการผลิตสินค้าเกษตรปลอดภัยและมาตรฐานด้านปศุสัตว์ ส่งเสริมการผลิตสินค้าเกษตรปลอดภัยและมาตรฐานด้านประมง และพัฒนาอุตสาหกรรมแปรรูปการเกษตรเข้าสู่มาตรฐานสากล (GMP/HACCP/HALAL/ISO) เพื่อสนองความต้องการของตลาด
๓. วัตถุประสงค์ของโครงการ	๑. เพื่อเพิ่มขีดความสามารถแก่ผู้ประกอบการสินค้าเกษตร และสินค้าเกษตรแปรรูปของจังหวัดกำแพงเพชรให้สามารถดำเนินธุรกิจได้อย่างยั่งยืน สามารถแข่งขันกับผู้ประกอบการอื่น ๆ ภายใต้ระบบการค้าเสรี ๒. เพื่อพัฒนาผลิตภัณฑ์สินค้าเกษตร และสินค้าเกษตรแปรรูปของจังหวัดกำแพงเพชรให้มีคุณภาพ สร้างแรงจูงใจในการซื้อจากผู้บริโภค และตอบสนองความต้องการของลูกค้า
๔. พื้นที่เป้าหมาย	ทุกอำเภอ
๕. กิจกรรมหลักของโครงการ ๕.๑ กิจกรรมหลักที่ ๑ งบประมาณ ผู้รับผิดชอบ หน่วยงานที่เกี่ยวข้อง	พัฒนาการผลิตสินค้าเกษตรตามมาตรฐานเกษตรปลอดภัย (GAP)/อินทรีย์ ๒๕,๐๐๐,๐๐๐ บาท (ปีละ ๕,๐๐๐,๐๐๐ บาท ในปี พ.ศ.๒๕๖๑ - ๒๕๖๕) สนง.เกษตรจังหวัด สนง.สหกรณ์จังหวัด สำนักงานประมงจังหวัดกำแพงเพชร สำนักงานปศุสัตว์จังหวัด สำนักงานพัฒนาชุมชนจังหวัด สำนักงานอุตสาหกรรมจังหวัด ศูนย์เมล็ดพันธุ์ข้าว กฟ. ศูนย์ส่งเสริมและพัฒนาอาชีพการเกษตร
๕.๒ กิจกรรมหลักที่ ๒ งบประมาณ ผู้รับผิดชอบ หน่วยงานที่เกี่ยวข้อง	ส่งเสริมการผลิตสินค้าเกษตรปลอดภัยและมาตรฐานด้านปศุสัตว์ ๑,๐๐๐,๐๐๐ บาท (ปีละ ๒๐๐,๐๐๐ บาท ในปี พ.ศ.๒๕๖๑ - ๒๕๖๕) สนง.ปศุสัตว์จังหวัด สนง.เกษตรจังหวัด สนง.สหกรณ์จังหวัด สำนักงานประมงจังหวัด สำนักงานอุตสาหกรรมจังหวัด
๕.๓ กิจกรรมหลักที่ ๓ งบประมาณ ผู้รับผิดชอบ หน่วยงานที่เกี่ยวข้อง	ส่งเสริมการผลิตสินค้าเกษตรปลอดภัยและมาตรฐานด้านประมง ๒,๐๐๐,๐๐๐ บาท (๓๐๐,๐๐๐ บาท ในปี ๒๕๖๑, ๓๕๐,๐๐๐ บาท ในปี พ.ศ.๒๕๖๒, ๔๐๐,๐๐๐ บาท ในปี พ.ศ.๒๕๖๓, ๔๕๐,๐๐๐ บาท ในปี พ.ศ.๒๕๖๔, ๕๐๐,๐๐๐ บาท ในปี พ.ศ.๒๕๖๕) สำนักงานประมงจังหวัด ศูนย์วิจัยและพัฒนาประมงน้ำจืด

หัวข้อ	รายละเอียด
๕.๔ กิจกรรมหลักที่ ๔ งบประมาณ ผู้รับผิดชอบ หน่วยงานที่เกี่ยวข้อง	พัฒนาอุตสาหกรรมแปรรูปการเกษตรเข้าสู่มาตรฐานสากล (GMP/HACCP/ HALAL/ISO) ๕,๑๕๐,๐๐๐ บาท (ปีละ ๑,๐๓๐,๐๐๐ บาท ในปี พ.ศ.๒๕๖๑ - ๒๕๖๕) สนง.อุตสาหกรรมจังหวัด สนง.เกษตรจังหวัด สนง.ประมงจังหวัด สนง.ปศุสัตว์จังหวัด สนง.เกษตรจังหวัดและ สหกรณ์จังหวัด สนง.พัฒนาชุมชนจังหวัด สนง.จังหวัด
๕.๕ กิจกรรมหลักที่ ๕ งบประมาณ ผู้รับผิดชอบ หน่วยงานที่เกี่ยวข้อง	ส่งเสริมการแปรรูปสินค้าเกษตรปลอดภัย ๑๗,๗๕๐,๐๐๐ บาท (๓,๔๕๐,๐๐๐ บาท ในปีพ.ศ.๒๕๖๑, ๓,๕๐๐,๐๐๐ บาท ในปี พ.ศ.๒๕๖๒, ๓,๕๕๐,๐๐๐ บาท ในปี พ.ศ.๒๕๖๓, ๓,๖๐๐,๐๐๐ บาท ในปี พ.ศ.๒๕๖๔, ๓,๖๕๐,๐๐๐ บาท ในปีพ.ศ. ๒๕๖๕) สนง.เกษตรจังหวัด สนง.ประมงจังหวัด สนง.ปศุสัตว์จังหวัด สนง.อุตสาหกรรมจังหวัด สนง.เกษตรจังหวัดและสหกรณ์จังหวัด สนง.สหกรณ์จังหวัด
๕.๖ กิจกรรมหลักที่ ๖ งบประมาณ ผู้รับผิดชอบ หน่วยงานที่เกี่ยวข้อง	ยกระดับการพัฒนาแปรรูปผลิตภัณฑ์จากสินค้าเกษตรปลอดภัย ๓๐,๐๐๐,๐๐๐ บาท (ปีละ ๖,๐๐๐,๐๐๐ บาท ในปี พ.ศ.๒๕๖๑ - ๒๕๖๕) สนง.พัฒนาชุมชนจังหวัด -
๕.๗ กิจกรรมหลักที่ ๗ งบประมาณ ผู้รับผิดชอบ หน่วยงานที่เกี่ยวข้อง	พัฒนาอุตสาหกรรมแปรรูปการเกษตรข้าวปลอดภัย ๒๕,๐๐๐,๐๐๐ บาท (ปีละ ๕,๐๐๐,๐๐๐ บาท ในปี พ.ศ.๒๕๖๑ - ๒๕๖๕) สนง.พัฒนาชุมชนจังหวัด -
๕.๘ กิจกรรมหลักที่ ๘ งบประมาณ ผู้รับผิดชอบ หน่วยงานที่เกี่ยวข้อง	ฟื้นฟูทรัพยากรสัตว์น้ำในพื้นที่โครงการอันเนื่องมาจากพระราชดำริ ๑๕,๐๐๐,๐๐๐ บาท (ปีละ ๓,๐๐๐,๐๐๐ บาท ในปี พ.ศ.๒๕๖๑ - ๒๕๖๕) สนง.ประมงจังหวัด -
๕.๙ กิจกรรมหลักที่ ๙ งบประมาณ ผู้รับผิดชอบ หน่วยงานที่เกี่ยวข้อง	ธนาคารผลผลิตเกษตรด้านการประมง ๒๐,๐๐๐,๐๐๐ บาท (ปีละ ๔,๐๐๐,๐๐๐ บาท ในปี พ.ศ.๒๕๖๑ - ๒๕๖๕) สนง.ประมงจังหวัด -
๕.๑๐ กิจกรรมหลักที่ ๑๐ งบประมาณ ผู้รับผิดชอบ หน่วยงานที่เกี่ยวข้อง	ธนาคารปุ๋ยอินทรีย์ ๒๐,๐๐๐,๐๐๐ บาท (ปีละ ๑๐,๐๐๐,๐๐๐ บาท ในปี พ.ศ.๒๕๖๔ - ๒๕๖๕) สถานีพัฒนาที่ดิน กพ. -
๖. หน่วยงานดำเนินงาน	สนง.เกษตรจังหวัด สนง.ปศุสัตว์จังหวัด สนง.ประมงจังหวัด สนง.อุตสาหกรรมจังหวัด สนง.พัฒนาชุมชนจังหวัด สถานีพัฒนาที่ดิน กพ.
๗. ระยะเวลา	๕ ปี (ปีงบประมาณ พ.ศ.๒๕๖๑ - ๒๕๖๕)
๘. งบประมาณ	๑๖๐,๙๐๐,๐๐๐ บาท

หัวข้อ	รายละเอียด
๙. ผลผลิต (Output)	<p>ผลผลิต</p> <p>๑.สถานประกอบการและผู้ประกอบการกลุ่มเป้าหมายได้รับการพัฒนาระบบการผลิตตามมาตรฐานสากล</p> <p>๒.ผู้ประกอบการ เกษตรกร วิสาหกิจชุมชน กลุ่มแม่บ้าน ผู้ผลิตสินค้าเกษตรและสินค้าแปรรูปผลิตภัณฑ์ทางการเกษตร ผลิตภัณฑ์ประมงและปศุสัตว์ที่ปลอดภัยได้รับความรู้ในกระบวนการผลิตอาหารปลอดภัยและพัฒนาบรรจุภัณฑ์ที่สอดคล้องกับความต้องการของตลาด</p>
๑๐. ผลที่คาดว่าจะได้รับ (Outcome)	<p>ผลลัพธ์</p> <p>๑. สถานประกอบการด้านการแปรรูปผลผลิตทางการเกษตรได้รับการพัฒนาเกี่ยวกับกระบวนการผลิต คุณภาพผลิตภัณฑ์ ตลอดจนระบบการบริหารงาน และการจัดการสิ่งแวดล้อมเป็นไปตามมาตรฐานสากล</p> <p>๒. ผลิตภัณฑ์สินค้าเกษตรและผลิตภัณฑ์แปรรูปทางการเกษตรได้รับการพัฒนาศักยภาพสามารถเพิ่มผลผลิต แปรรูป และพัฒนาคุณภาพการผลิต สร้างความมั่นคงให้ประชาชนในจังหวัด</p>

ประเด็นการพัฒนาจังหวัด ๑. พัฒนาระบบการผลิตสินค้าเกษตรปลอดภัย และส่งเสริมการผลิตพืชพลังงาน
ทดแทนอย่างมีประสิทธิภาพ (ต่อ)

แผนงาน ๒. การเพิ่มผลผลิต แปรรูป และใช้นวัตกรรมพัฒนาคุณภาพการผลิต (ต่อ)

หัวข้อ	รายละเอียด
๑. ชื่อโครงการ	โครงการ ๗. พัฒนานวัตกรรมการผลิต
๒. ความสำคัญของโครงการ หลักการและเหตุผล	จากนโยบายรัฐบาลและแผนบริหารราชการแผ่นดิน ยุทธศาสตร์ชาติระยะ ๒๐ ปี พ.ศ. ๒๕๖๐-๒๕๗๙ และนโยบายประเทศไทย ๔.๐ หรือ Thailand Economy ๔.๐ มุ่งพัฒนาประเทศโดยมีแนวทางในการขับเคลื่อนการผลิตที่เน้นการใช้เทคโนโลยีและนวัตกรรม เพิ่มมูลค่าสินค้าและบริการจากพลังการขับเคลื่อนในด้านการสร้างขีดความสามารถในการแข่งขัน การมีส่วนร่วม และการจัดการสิ่งแวดล้อม (Green) ภาคการเกษตรในยุคไทยแลนด์ ๔.๐ ที่เน้นเศรษฐกิจที่ขับเคลื่อนด้วยนวัตกรรม ซึ่งเป็นการเกษตรสมัยใหม่ (Modern Agriculture) ดังนั้น จึงมีความจำเป็นต้องวิจัยและพัฒนาต่อยอดนวัตกรรมการผลิต รวมทั้งเพิ่มมูลค่าและลดต้นทุนการผลิตด้วยพลังงานทดแทน เพื่อสร้างโอกาสทางการตลาดให้สินค้าเกษตรที่ปลอดภัยสามารถแข่งขันได้ทั้งตลาดภายในและต่างประเทศได้อย่างยั่งยืน
๓. วัตถุประสงค์ของโครงการ	๑. เพื่อพัฒนานวัตกรรมที่สามารถเพิ่มผลผลิตและพัฒนาคุณภาพการผลิตทางการเกษตร ๒. เพิ่มมูลค่าและลดต้นทุนการผลิตด้วยพลังงานทดแทน
๔. พื้นที่เป้าหมาย	ทุกอำเภอ
๕. กิจกรรมหลักของโครงการ ๕.๑ กิจกรรมหลักที่ ๑ งบประมาณ ผู้รับผิดชอบ หน่วยงานที่เกี่ยวข้อง	เพิ่มมูลค่าและลดต้นทุนการผลิตด้วยพลังงานทดแทน ๓๐,๐๐๐,๐๐๐ บาท (ดำเนินงานปีละ ๖,๐๐๐,๐๐๐ บาท ปี พ.ศ.๒๕๖๑ - พ.ศ. ๒๕๖๕) สนง.พลังงานจังหวัด มหาวิทยาลัยราชภัฏกำแพงเพชร สนง.เกษตรจังหวัด สนง.สหกรณ์จังหวัด สนง.พัฒนาชุมชน
๕.๒ กิจกรรมหลักที่ ๒ งบประมาณ ผู้รับผิดชอบ หน่วยงานที่เกี่ยวข้อง	ส่งเสริมเทคโนโลยีเพื่อการสูบน้ำโดยใช้พลังงานแสงอาทิตย์ ๑๕,๐๐๐,๐๐๐ บาท (ดำเนินงานปีละ ๓,๐๐๐,๐๐๐ บาท ปี พ.ศ.๒๕๖๑-พ.ศ.๒๕๖๕) สนง.พลังงานจังหวัด สนง.เกษตรจังหวัด องค์กรปกครองส่วนท้องถิ่น
๕.๓ กิจกรรมหลักที่ ๓ งบประมาณ ผู้รับผิดชอบ หน่วยงานที่เกี่ยวข้อง	พัฒนาเกษตรกรรุ่นใหม่ให้เป็น Young Smart Farmer ๒,๕๐๐,๐๐๐ บาท (ปีละ ๕๐๐,๐๐๐ บาท ในปี พ.ศ.๒๕๖๑-๒๕๖๕) สนง.เกษตรจังหวัด -
๕.๔ กิจกรรมหลักที่ ๔ งบประมาณ ผู้รับผิดชอบ หน่วยงานที่เกี่ยวข้อง	ลดต้นทุนการผลิตโดยใช้เทคโนโลยีการเกษตร ๕๐,๐๐๐,๐๐๐ บาท (ดำเนินงานปีละ ๑๐,๐๐๐,๐๐๐ บาท ปี พ.ศ.๒๕๖๑ - พ.ศ. ๒๕๖๕) มหาวิทยาลัยราชภัฏกำแพงเพชร ศูนย์ส่งเสริมและพัฒนาอาชีพการเกษตร สนง.เกษตรจังหวัด
๖. หน่วยงานดำเนินงาน	สนง.พลังงานจังหวัด มหาวิทยาลัยราชภัฏกำแพงเพชร สนง.เกษตรจังหวัด
๗. ระยะเวลา	๕ ปี (ปีงบประมาณ พ.ศ.๒๕๖๑ - ๒๕๖๕)
๘. งบประมาณ	๙๗,๕๐๐,๐๐๐ บาท

หัวข้อ	รายละเอียด
๙. ผลผลิต (Output)	ผลผลิต เกษตรกรกลุ่มเป้าหมายที่เข้าร่วมโครงการมีความรู้ความเข้าใจในการใช้นวัตกรรมเพิ่มผลผลิตและการใช้พลังงานในการดำนองการผลิต
๑๐. ผลที่คาดว่าจะได้รับ (Outcome)	ผลลัพธ์ กลุ่มเป้าหมายที่เข้าร่วมโครงการนำความรู้ที่ได้รับไปประยุกต์ใช้เพื่อเพิ่มผลผลิตพัฒนาคุณภาพการผลิต และลดต้นทุนได้อย่างมีประสิทธิภาพ

ประเด็นการพัฒนาจังหวัด ๑. พัฒนาระบบการผลิตสินค้าเกษตรปลอดภัย และส่งเสริมการผลิตพืชพลังงาน
ทดแทนอย่างมีประสิทธิภาพ (ต่อ)

แผนงาน ๓. การส่งเสริมและพัฒนาการค้า การตลาด

หัวข้อ	รายละเอียด
๑. ชื่อโครงการ	โครงการ ๘. เพิ่มขีดความสามารถทางการตลาด
๒. ความสำคัญของโครงการ หลักการและเหตุผล	ยุทธศาสตร์ชาติ ระยะ ๒๐ ปี เน้นการส่งเสริมประสิทธิภาพการผลิต การสร้างมูลค่า ภาคการเกษตร และการเสริมสร้างความเข้มแข็งให้แก่เกษตรกรอย่างเป็นระบบ ศักยภาพประการหนึ่งของจังหวัดกำแพงเพชร คือ เป็นฐานการผลิตพืชเศรษฐกิจ ส่งออกที่สำคัญของประเทศ อย่างไรก็ตาม สถานะการค้าและการส่งออกในปัจจุบัน มีการแข่งขันค่อนข้างสูง รวมทั้งมาตรการกีดกันทางการค้าของประเทศผู้นำเข้า ผลกระทบจากการเปิดตลาดเสรีการค้าและบริการระหว่างประเทศสมาชิก ประชาคมเศรษฐกิจอาเซียน (AEC) ทำให้สินค้าเกษตรที่มีคุณภาพดีหรือราคา ถูกกว่าเข้ามาแข่งขันและแย่งตลาด ซึ่งส่งผลกระทบต่อผู้ประกอบการภาคการผลิตทั้ง ทางอุตสาหกรรมและเกษตรกรรม รวมทั้งเกษตรกรที่มีขีดความสามารถในการผลิตต่ำ ซึ่งไม่สามารถแข่งขันกับประเทศที่มีขีดความสามารถในการผลิตสูงกว่าได้ ดังนั้นจึง จำเป็นต้องเพิ่มขีดความสามารถทางการตลาดด้วยการพัฒนาและเชื่อมโยงฐานข้อมูล การผลิตและการตลาด พัฒนาศักยภาพสินค้า ผู้ประกอบการ และสร้างเครือข่ายธุรกิจ เพื่อเชื่อมโยงการค้าการตลาดและการส่งออก ขยายช่องทางการตลาดสินค้าเกษตรปลอดภัย/ เกษตรอินทรีย์ พัฒนาการตลาดเกษตรกรจังหวัดกำแพงเพชร พัฒนาการประชาสัมพันธ์ สินค้า และส่งเสริมการใช้เทคโนโลยีเพื่อการตลาดโดยพัฒนา Website และ Social Media อย่างต่อเนื่อง
๓. วัตถุประสงค์ของโครงการ	๑. เพื่อให้เกษตรกรมีความรู้ด้านการค้าการตลาด การพัฒนาระบบการผลิต นวัตกรรม ต่าง ๆ ที่เสริมสร้างพัฒนาระบบการผลิตที่สามารถลดต้นทุนการผลิตได้ ๒. เพื่อสร้างความรู้ข้อมูลข่าวสารด้านการค้าการตลาดและกฎระเบียบที่เป็นประโยชน์ ในด้านการค้า ๓. พัฒนาและส่งเสริมการตลาดสินค้าเกษตรปลอดภัยและพืชพลังงานทดแทน ๔. เพิ่มช่องทางการตลาดทั้งในประเทศและต่างประเทศ
๔. พื้นที่เป้าหมาย	ทุกอำเภอ
๕. กิจกรรมหลักของโครงการ ๕.๑ กิจกรรมหลักที่ ๑	พัฒนาศักยภาพสินค้า ผู้ประกอบการ และสร้างเครือข่ายธุรกิจเพื่อเชื่อมโยงการค้า การตลาดและการส่งออก ๒๐,๐๐๐,๐๐๐ บาท (๔,๐๐๐,๐๐๐ บาทต่อปี ดำเนินการในปี พ.ศ.๒๕๖๑ - ๒๕๖๕) สนง.พาณิชย์จังหวัด สนง.เกษตรจังหวัด สนง.สหกรณ์จังหวัด สนง.เกษตรและสหกรณ์จังหวัด สนง.อุตสาหกรรมจังหวัด
๕.๒ กิจกรรมหลักที่ ๒	พัฒนาบรรจุภัณฑ์จากเกษตรปลอดภัย ๗,๗๕๐,๐๐๐ บาท (๑,๕๕๐,๐๐๐ บาทต่อปี ดำเนินการในปี พ.ศ.๒๕๖๑ - ๒๕๖๕) สนง.อุตสาหกรรมจังหวัด สนง.เกษตรจังหวัด สนง.พาณิชย์จังหวัด
๕.๓ กิจกรรมหลักที่ ๓	ขยายช่องทางการตลาดสินค้าเกษตรปลอดภัย/เกษตรอินทรีย์ ๖,๐๐๐,๐๐๐ บาท (๑,๒๐๐,๐๐๐ บาทต่อปี ดำเนินการในปี พ.ศ.๒๕๖๑ - ๒๕๖๕) สนง.พาณิชย์จังหวัด สนง.เกษตรจังหวัด สนง.สหกรณ์จังหวัด สนง.อุตสาหกรรมจังหวัด สนง.เกษตรและ สหกรณ์จังหวัด

หัวข้อ	รายละเอียด
๕.๔ กิจกรรมหลักที่ ๔ งบประมาณ ผู้รับผิดชอบ หน่วยงานที่เกี่ยวข้อง	พัฒนาตลาดเกษตรกรจังหวัดกำแพงเพชร ๓,๐๐๐,๐๐๐ บาท (๖๐๐,๐๐๐ บาทต่อปี ดำเนินการในปี พ.ศ.๒๕๖๑ - ๒๕๖๕) สนง.สหกรณ์จังหวัด สนง.พาณิชย์จังหวัด สนง.เกษตรจังหวัด สนง.เกษตรและสหกรณ์จังหวัด
๕.๕ กิจกรรมหลักที่ ๕ งบประมาณ ผู้รับผิดชอบ หน่วยงานที่เกี่ยวข้อง	ส่งเสริม สนับสนุน และรับรองแหล่งจำหน่ายสินค้าเกษตรปลอดภัย (Q) ๕,๘๐๐,๐๐๐ บาท (๑,๐๐๐,๐๐๐ บาท ในปี พ.ศ.๒๕๖๑ และ ๑,๒๐๐,๐๐๐ บาท ในปี พ.ศ.๒๕๖๒ - ๒๕๖๕) สนง.เกษตรและสหกรณ์จังหวัด สนง.เกษตรจังหวัด สนง.สหกรณ์จังหวัด สนง.พาณิชย์จังหวัด
๕.๖ กิจกรรมหลักที่ ๖ งบประมาณ ผู้รับผิดชอบ หน่วยงานที่เกี่ยวข้อง	ส่งเสริมการใช้ทรัพย์สินทางปัญญาเพื่อต่อยอดธุรกิจการค้าการตลาด ๖,๕๐๐,๐๐๐ บาท (๑,๕๐๐,๐๐๐ บาทต่อปี ดำเนินการในปี พ.ศ.๒๕๖๑ - ๒๕๖๕) สนง.พาณิชย์จังหวัด สนง.เกษตรจังหวัด สนง.สหกรณ์จังหวัด สนง.เกษตรและสหกรณ์จังหวัด
๕.๗ กิจกรรมหลักที่ ๗ งบประมาณ ผู้รับผิดชอบ หน่วยงานที่เกี่ยวข้อง	พัฒนาการประชาสัมพันธ์สินค้าและส่งเสริมการใช้เทคโนโลยีเพื่อการตลาด ๕,๐๐๐,๐๐๐ บาท (๑,๐๐๐,๐๐๐ บาทต่อปี ดำเนินการในปี พ.ศ.๒๕๖๑ - ๒๕๖๕) สนง.พาณิชย์จังหวัด สนง.เกษตรจังหวัด สนง.สหกรณ์จังหวัด สนง.เกษตรและสหกรณ์จังหวัด
๕.๘ กิจกรรมหลักที่ ๘ งบประมาณ ผู้รับผิดชอบ หน่วยงานที่เกี่ยวข้อง	พัฒนาตลาดเกษตรกรจังหวัดกำแพงเพชร (เกษตรแฟร์) ๒๕,๐๐๐,๐๐๐ บาท (๕,๐๐๐,๐๐๐ บาทต่อปี ดำเนินการในปี พ.ศ.๒๕๖๑ - ๒๕๖๕) สนง.เกษตรและสหกรณ์จังหวัด -
๖. หน่วยงานดำเนินงาน	สนง.พาณิชย์จังหวัด สนง.อุตสาหกรรมจังหวัด สนง.สหกรณ์จังหวัด สนง.เกษตรและสหกรณ์จังหวัด
๗. ระยะเวลา	๕ ปี (ปีงบประมาณ พ.ศ.๒๕๖๑ - ๒๕๖๕)
๘. งบประมาณ	๘๐,๐๕๐,๐๐๐ บาท
๙. ผลผลิต (Output)	ผลผลิต ๑. บุคลากรเป้าหมาย (เกษตรกร ผู้นำเกษตรกร สมาชิกสหกรณ์การเกษตร ผู้ประกอบการ และผู้ส่งออก) ที่เข้ารับการพัฒนาศมรรถนะมีความรู้ความเข้าใจด้านระบบการผลิต กฎระเบียบด้านการค้า และระบบการค้าการตลาด
๑๐. ผลที่คาดว่าจะได้รับ (Outcome)	ผลลัพธ์ ๑. ผู้ประกอบการที่เข้าร่วมโครงการสามารถขยายตลาดระหว่างภูมิภาค/ต่างประเทศ และเกิดคู่ค้ารายใหม่

แบบสรุปโครงการแบบย่อ (Project idea)

ประเด็นการพัฒนาจังหวัด ๒. พัฒนาและส่งเสริมแหล่งท่องเที่ยวชมรดกโลก และแหล่งท่องเที่ยวที่มีศักยภาพ
แผนงาน ๔. การปรับปรุงพัฒนาแหล่งท่องเที่ยวชมรดกโลก แหล่งท่องเที่ยวที่มีศักยภาพ และผลิตภัณฑ์การท่องเที่ยวให้มีเอกลักษณ์ที่โดดเด่นอย่างยั่งยืน

หัวข้อ	รายละเอียด
๑. ชื่อโครงการ	โครงการ ๑. ปรับปรุงและพัฒนาแหล่งท่องเที่ยว
๒. ความสำคัญของโครงการหลักการและเหตุผล	จังหวัดกำแพงเพชร เป็นเมืองที่มีศักยภาพด้านการท่องเที่ยวทั้งมรดกทางธรรมชาติและมรดกทางวัฒนธรรมที่มีความสำคัญทรงคุณค่าจำนวนมาก แต่ยังไม่ได้รับการปรับปรุงและพัฒนาเท่าที่ควร ทั้งนี้ นโยบายที่สำคัญของรัฐบาลปัจจุบันมุ่งเน้นให้ความสำคัญกับการใช้การท่องเที่ยวเป็นเครื่องมือแก้ปัญหาเศรษฐกิจของประเทศไทย และให้ความสำคัญกับการนำแหล่งท่องเที่ยวที่มีอยู่ดึงดูดผู้คนเข้ามาท่องเที่ยว และเป็นการกระจายรายได้ให้กับคนในท้องถิ่น ดังนั้น จึงจำเป็นต้องดำเนินโครงการปรับปรุงและพัฒนาแหล่งท่องเที่ยว โดยปรับปรุงภูมิทัศน์และพัฒนาวัดหนองปลิง วัดปราสาท วัดบาง อุทยานแห่งชาติแม่วงก์ อุทยานแห่งชาติคลองลาน อุทยานแห่งชาติคลองวังเจ้า เขตรักษาพันธุ์สัตว์ป่าเขาสนามเพรียง พิพิธภัณฑสถานแห่งชาติกำแพงเพชร และแหล่งท่องเที่ยวที่สำคัญอื่นๆ ในจังหวัดกำแพงเพชร
๓. วัตถุประสงค์ของโครงการ	๑. เพื่อปรับปรุงและพัฒนาแหล่งท่องเที่ยวที่สำคัญให้สามารถดึงดูดนักท่องเที่ยวทั้งชาวไทยและต่างชาติได้มากขึ้น ๒. เพื่อสร้างชุมชนให้เป็นแหล่งเรียนรู้ที่มีชีวิต
๔. พื้นที่เป้าหมาย	ทุกอำเภอ
๕. กิจกรรมหลักของโครงการ ๕.๑ กิจกรรมหลักที่ ๑ งบประมาณ ผู้รับผิดชอบ หน่วยงานที่เกี่ยวข้อง	ปรับปรุงและพัฒนาพิพิธภัณฑสถานพื้นบ้าน (วัดปราสาท) ๔,๐๐๐,๐๐๐ บาท (๒,๐๐๐,๐๐๐ บาท ในปี ๒๕๖๑ / ๒,๐๐๐,๐๐๐ บาท ในปี ๒๕๖๒) สนง.วัฒนธรรมจังหวัด -
๕.๒ กิจกรรมหลักที่ ๒ งบประมาณ ผู้รับผิดชอบ หน่วยงานที่เกี่ยวข้อง	ปรับปรุงและพัฒนาวัดบาง ๑,๕๐๐,๐๐๐ บาท ในปี ๒๕๖๑ สนง.วัฒนธรรมจังหวัด -
๕.๓ กิจกรรมหลักที่ ๓ งบประมาณ ผู้รับผิดชอบ หน่วยงานที่เกี่ยวข้อง	ปรับปรุงภูมิทัศน์และพัฒนาวัดหนองปลิง ๑๐,๐๐๐,๐๐๐ บาท (๒,๐๐๐,๐๐๐ บาทต่อปี ดำเนินการในปี พ.ศ.๒๕๖๑-๒๕๖๕) สนง.วัฒนธรรมจังหวัด -
๕.๔ กิจกรรมหลักที่ ๔ งบประมาณ ผู้รับผิดชอบ หน่วยงานที่เกี่ยวข้อง	ปรับปรุงและพัฒนาอุทยานแห่งชาติแม่วงก์ ๔๕,๐๐๐,๐๐๐ บาท ในปี ๒๕๖๑ - ๒๕๖๕ (๑๐,๐๐๐,๐๐๐ บาท ในปี ๒๕๖๑, ๕,๐๐๐,๐๐๐ บาท ในปี ๒๕๖๒, ๑๐,๐๐๐,๐๐๐ บาท ในปี ๒๕๖๓ - ๒๕๖๕) อุทยานแห่งชาติแม่วงก์ สนง.ทรัพยากรธรรมชาติและสิ่งแวดล้อมจังหวัด, สนง.โยธาธิการและผังเมืองจังหวัด

หัวข้อ	รายละเอียด
๕.๕ กิจกรรมหลักที่ ๕ งบประมาณ ผู้รับผิดชอบ หน่วยงานที่เกี่ยวข้อง	ปรับปรุงและพัฒนาอุทยานแห่งชาติคลองลาน ๓๓,๐๐๐,๐๐๐ บาท ในปี ๒๕๖๒ - ๒๕๖๕ (๓,๐๐๐,๐๐๐ บาท ในปี ๒๕๖๒, ๑๐,๐๐๐,๐๐๐ บาท ในปี ๒๕๖๓ - ๒๕๖๕) อุทยานแห่งชาติคลองลาน สนง.ทรัพยากรธรรมชาติและสิ่งแวดล้อมจังหวัด, สนง.โยธาธิการและผังเมืองจังหวัด
๕.๖ กิจกรรมหลักที่ ๖ งบประมาณ ผู้รับผิดชอบ หน่วยงานที่เกี่ยวข้อง	ปรับปรุงและพัฒนาอุทยานแห่งชาติคลองวังเจ้า ๔๐,๕๐๐,๐๐๐ บาท ในปี ๒๕๖๑ - ๒๕๖๕ (๘,๐๐๐,๐๐๐ บาท ในปี ๒๕๖๑, ๒,๕๐๐,๐๐๐ บาท ในปี ๒๕๖๒, ๑๐,๐๐๐,๐๐๐ บาท ในปี ๒๕๖๓ - ๒๕๖๕) อุทยานแห่งชาติคลองวังเจ้า สนง.ทรัพยากรธรรมชาติและสิ่งแวดล้อมจังหวัด, สนง.โยธาธิการและผังเมืองจังหวัด
๕.๗ กิจกรรมหลักที่ ๗ งบประมาณ ผู้รับผิดชอบ หน่วยงานที่เกี่ยวข้อง	ปรับปรุงและพัฒนาเกาะกลางแม่น้ำปิง ๓๖,๐๐๐,๐๐๐ บาท ในปี ๒๕๖๑ - ๒๕๖๕ (๓,๐๐๐,๐๐๐ บาท ในปี ๒๕๖๑ - ๒๕๖๒, ๑๐,๐๐๐,๐๐๐ บาท ในปี ๒๕๖๓ - ๒๕๖๕) สนง.โยธาธิการและผังเมืองจังหวัด สนง.การท่องเที่ยวและกีฬาจังหวัด
๕.๘ กิจกรรมหลักที่ ๘ งบประมาณ ผู้รับผิดชอบ หน่วยงานที่เกี่ยวข้อง	ปรับปรุงและพัฒนาแหล่งท่องเที่ยวที่สำคัญ ๓๔,๐๐๐,๐๐๐ บาท ในปี พ.ศ. ๒๕๖๑ - ๒๕๖๕ (๒,๐๐๐,๐๐๐ บาท ในปี ๒๕๖๑ - ๒๕๖๒, ๑๐,๐๐๐,๐๐๐ บาท ในปี ๒๕๖๓ - ๒๕๖๕) สนง.ท่องเที่ยวและกีฬาจังหวัด -
๖. หน่วยงานดำเนินงาน	สนง.วัฒนธรรมจังหวัด สนง.ทรัพยากรธรรมชาติและสิ่งแวดล้อมจังหวัด สนง.โยธาธิการและผังเมืองจังหวัด สนง.ท่องเที่ยวและกีฬาจังหวัด อุทยานแห่งชาติแม่วังก์ อุทยานแห่งชาติคลองลาน อุทยานแห่งชาติคลองวังเจ้า
๗. ระยะเวลา	๕ ปี (ปีงบประมาณ พ.ศ.๒๕๖๑ - ๒๕๖๕)
๘. งบประมาณ	๒๐๔,๐๐๐,๐๐๐ บาท
๙. ผลผลิต (output)	ผลผลิต ๑. แหล่งท่องเที่ยวได้รับการพัฒนาและปรับปรุงเพื่อให้ได้ตามเกณฑ์มาตรฐาน
๑๐. ผลที่คาดว่าจะได้รับ (Outcome)	ผลลัพธ์ ๑. รายได้จากการท่องเที่ยวเพิ่มขึ้น

ประเด็นการพัฒนาจังหวัด ๒. พัฒนาและส่งเสริมแหล่งท่องเที่ยวมรดกโลก และแหล่งท่องเที่ยวที่มีศักยภาพ (ต่อ)
แผนงาน ๔. การปรับปรุงพัฒนาแหล่งท่องเที่ยวมรดกโลก แหล่งท่องเที่ยวที่มีศักยภาพ และผลิตภัณฑ์การท่องเที่ยวให้มีเอกลักษณ์ที่โดดเด่นอย่างยั่งยืน (ต่อ)

หัวข้อ	รายละเอียด
๑. ชื่อโครงการ	โครงการ ๒. พัฒนากิจกรรมการท่องเที่ยว
๒. ความสำคัญของโครงการ หลักการและเหตุผล	จังหวัดกำแพงเพชร เป็นเมืองโบราณที่มีประวัติศาสตร์ มรดกทางวัฒนธรรม และแหล่งท่องเที่ยวเชิงระบบนิเวศที่มีความสำคัญทรงคุณค่าจำนวนมาก และมีศักยภาพพร้อมที่จะพัฒนาสู่แหล่งท่องเที่ยวระดับมาตรฐานได้ แต่ยังไม่ได้รับการพัฒนาและประชาสัมพันธ์ให้เป็นที่รู้จักของนักท่องเที่ยวเท่าที่ควร หากได้รับการพัฒนาอย่างต่อเนื่อง จะส่งผลให้จังหวัดมีแหล่งท่องเที่ยวระดับมาตรฐานเพิ่มขึ้นและช่วยให้นักท่องเที่ยวสามารถพำนักอยู่ในจังหวัดกำแพงเพชรได้นานขึ้น ก่อให้เกิดมูลค่าทางเศรษฐกิจเพิ่มขึ้น ดังนั้น จึงจำเป็นต้องดำเนินโครงการพัฒนากิจกรรมการท่องเที่ยว โดยพัฒนาและสร้างกิจกรรมการท่องเที่ยวเชิงวัฒนธรรม และเชิงระบบนิเวศ รวมทั้งผลิตภัณฑ์ชุมชนเพื่อส่งเสริมการท่องเที่ยวในจังหวัดกำแพงเพชรอย่างจริงจัง
๓. วัตถุประสงค์ของโครงการ	๑. พัฒนากิจกรรมการท่องเที่ยวเชิงธรรมชาติ วัฒนธรรมประเพณี ๒. พัฒนาหมู่บ้าน OTOP/ CPOT (ผลิตภัณฑ์ทางวัฒนธรรม) เพื่อการท่องเที่ยว
๔. พื้นที่เป้าหมาย	ทุกอำเภอ
๕. กิจกรรมหลักของโครงการ ๕.๑ กิจกรรมหลักที่ ๑ งบประมาณ ผู้รับผิดชอบ หน่วยงานที่เกี่ยวข้อง	พัฒนากิจกรรมการท่องเที่ยวเชิงธรรมชาติ วัฒนธรรมประเพณี และกีฬา ๕๕,๐๐๐,๐๐๐ บาท ในปี ๒๕๖๑ - ๒๕๖๓ (ปีละ ๕,๐๐๐,๐๐๐ บาท) และปี ๒๕๖๔ - ๒๕๖๕ (ปีละ ๒๐,๐๐๐,๐๐๐ บาท) สนง.วัฒนธรรมจังหวัด สนง.ท่องเที่ยวและกีฬาจังหวัด สำนักงานจังหวัด
๕.๒ กิจกรรมหลักที่ ๒ งบประมาณ ผู้รับผิดชอบ หน่วยงานที่เกี่ยวข้อง	๘ เส้นทาง วิถีวัฒนธรรมเมืองกำแพงเพชร ๑๕,๐๐๐,๐๐๐ บาท ในปี ๒๕๖๑ - ๒๕๖๕ (ปีละ ๓,๐๐๐,๐๐๐ บาท) สนง.วัฒนธรรมจังหวัด -
๕.๓ กิจกรรมหลักที่ ๓ งบประมาณ ผู้รับผิดชอบ หน่วยงานที่เกี่ยวข้อง	พัฒนาหมู่บ้าน OTOP/ CPOT (ผลิตภัณฑ์ทางวัฒนธรรม) เพื่อการท่องเที่ยว ๗,๕๐๐,๐๐๐ บาท ในปี ๒๕๖๑ - ๒๕๖๕ (ปีละ ๑,๕๐๐,๐๐๐ บาท) สนง.พัฒนาชุมชนจังหวัด สนง.วัฒนธรรมจังหวัด -
๖. หน่วยงานดำเนินงาน	สนง.วัฒนธรรมจังหวัด สำนักงานจังหวัด สนง.ท่องเที่ยวและกีฬาจังหวัด สนง.พัฒนาชุมชนจังหวัด
๗. ระยะเวลา	๕ ปี (ปีงบประมาณ พ.ศ.๒๕๖๑ - ๒๕๖๕)
๘. งบประมาณ	๗๗,๕๐๐,๐๐๐ บาท
๙. ผลผลิต (Output)	ผลผลิต ๑. มีกิจกรรมการท่องเที่ยวเชิงธรรมชาติ วัฒนธรรมประเพณีเพิ่มขึ้น
๑๐. ผลที่คาดว่าจะได้รับ (Outcome)	ผลลัพธ์ ๑. หมู่บ้าน OTOP/ CPOT (ผลิตภัณฑ์ทางวัฒนธรรม) กลุ่มเป้าหมายมีรายได้เพิ่มขึ้น

ประเด็นการพัฒนาจังหวัด ๒. พัฒนาและส่งเสริมแหล่งท่องเที่ยวมรดกโลก และแหล่งท่องเที่ยวที่มีศักยภาพ (ต่อ)
 แผนงาน ๔. การปรับปรุงพัฒนาแหล่งท่องเที่ยวมรดกโลก แหล่งท่องเที่ยวที่มีศักยภาพ และผลิตภัณฑ์การท่องเที่ยวให้มีเอกลักษณ์ที่โดดเด่นอย่างยั่งยืน (ต่อ)

หัวข้อ	รายละเอียด
๑. ชื่อโครงการ	โครงการ ๓. สร้างแหล่งท่องเที่ยวที่มีศักยภาพเป็นแหล่งท่องเที่ยวใหม่
๒. ความสำคัญของโครงการหลักการและเหตุผล	จังหวัดกำแพงเพชรเป็นเมืองที่มีศักยภาพด้านการท่องเที่ยวทั้งมรดกทางธรรมชาติและมรดกทางวัฒนธรรมที่มีความสำคัญทรงคุณค่าจำนวนมาก แต่ยังไม่ได้รับการเพิ่มศักยภาพเท่าที่ควร โดยนโยบายที่สำคัญของรัฐบาลปัจจุบันมุ่งเน้นให้ความสำคัญในการใช้การท่องเที่ยวเป็นเครื่องมือแก้ปัญหาเศรษฐกิจของประเทศไทย และมุ่งเน้นให้นำแหล่งท่องเที่ยวที่มีอยู่ดึงดูดผู้คนเข้ามาท่องเที่ยวและเป็นการกระจายรายได้ให้กับคนในท้องถิ่น ดังนั้น จึงจำเป็นต้องดำเนินโครงการสร้างแหล่งท่องเที่ยวที่มีศักยภาพเป็นแหล่งท่องเที่ยวใหม่ โดยจัดสร้างศูนย์เรียนรู้วัฒนธรรมชนเผ่า รวมทั้งส่งเสริมและเพิ่มศักยภาพแหล่งท่องเที่ยวภายในจังหวัดกำแพงเพชร
๓. วัตถุประสงค์ของโครงการ	๑. เพื่อพัฒนาและสร้างแหล่งท่องเที่ยวใหม่ ๒. เพื่อส่งเสริมศูนย์เรียนรู้วัฒนธรรมชนเผ่าจังหวัดกำแพงเพชร
๔. พื้นที่เป้าหมาย	ทุกอำเภอ
๕. กิจกรรมหลักของโครงการ ๕.๑ กิจกรรมหลักที่ ๑ งบประมาณ ผู้รับผิดชอบ หน่วยงานที่เกี่ยวข้อง	สร้างแหล่งท่องเที่ยวใหม่ ๑๙๐,๐๐๐,๐๐๐ บาท (๓๘,๐๐๐,๐๐๐ บาทต่อปี ดำเนินการในปี พ.ศ.๒๕๖๑ - ๒๕๖๕) สนง.ท่องเที่ยวและกีฬาจังหวัด ม.ราชภัฏกำแพงเพชร ว.เทคนิคกำแพงเพชร ว.เกษตรและเทคโนโลยี กพ.
๕.๒ กิจกรรมหลักที่ ๒ งบประมาณ ผู้รับผิดชอบ หน่วยงานที่เกี่ยวข้อง	สร้างบ้านจำลองชนเผ่าในบริเวณศูนย์จัดแสดงวัฒนธรรมชาวเขาจังหวัดกำแพงเพชร ๙,๒๐๐,๐๐๐ บาท ในปี ๒๕๖๑ - ๒๕๖๕ (๑,๒๐๐,๐๐๐ บาท ในปี ๒๕๖๑, ๒,๐๐๐,๐๐๐ บาท ในปี ๒๕๖๒ - ๒๕๖๕) ศูนย์พัฒนาราชภูมบนพื้นที่สูงจังหวัด -
๖. หน่วยงานดำเนินงาน	สนง.ท่องเที่ยวและกีฬาจังหวัด ม.ราชภัฏกำแพงเพชร ว.เทคนิคกำแพงเพชร ว.เกษตรและเทคโนโลยี กพ. ศูนย์พัฒนาราชภูมบนพื้นที่สูงจังหวัด
๗. ระยะเวลา	๕ ปี (ปีงบประมาณ พ.ศ.๒๕๖๑ - ๒๕๖๕)
๘. งบประมาณ	๑๙๙,๒๐๐,๐๐๐ บาท
๙. ผลผลิต (Output)	ผลผลิต ๑. มีแหล่งท่องเที่ยวใหม่เพิ่มขึ้น ๒. มีการสร้างบ้านจำลองชนเผ่าในบริเวณศูนย์จัดแสดงวัฒนธรรมชาวเขาจังหวัดกำแพงเพชร
๑๐. ผลที่คาดว่าจะได้รับ (Outcome)	ผลลัพธ์ ๑. แหล่งท่องเที่ยวใหม่เป็นที่รู้จักของนักท่องเที่ยวชาวไทยและชาวต่างชาติ

ประเด็นการพัฒนาจังหวัด ๒. พัฒนาและส่งเสริมแหล่งท่องเที่ยวมรดกโลก และแหล่งท่องเที่ยวที่มีศักยภาพ (ต่อ)
แผนงาน ๕. การพัฒนาสภาพแวดล้อม และสิ่งอำนวยความสะดวกรองรับการท่องเที่ยว

หัวข้อ	รายละเอียด
๑. ชื่อโครงการ	โครงการ ๔. พัฒนาสภาพแวดล้อมและสิ่งอำนวยความสะดวกด้านการท่องเที่ยว
๒. ความสำคัญของโครงการ หลักการและเหตุผล	จังหวัดกำแพงเพชรมีศักยภาพด้านการท่องเที่ยวทั้งมรดกทางธรรมชาติและมรดกทางวัฒนธรรม อย่างไรก็ตาม สภาพแวดล้อมและสิ่งอำนวยความสะดวกประเภทต่าง ๆ เพื่อสนับสนุนการท่องเที่ยวยังมีไม่เพียงพอและไม่ได้พัฒนาเท่าที่ควร จึงมีความจำเป็นต้องปรับปรุงและพัฒนาสิ่งอำนวยความสะดวกเพื่อการท่องเที่ยว เพื่อให้เกิดความสะดวก ปลอดภัย และเหมาะสมกับการเป็นแหล่งท่องเที่ยวที่มีศักยภาพ สามารถสร้างรายได้สู่ชุมชน และสร้างความประทับใจให้นักท่องเที่ยวทั้งชาวไทยและต่างชาติ ดังนั้น จึงจำเป็นต้องดำเนินการพัฒนาสถานประกอบการด้านอาหารในแหล่งท่องเที่ยว (Clean Food Good Taste) พัฒนาสิ่งแวดล้อมตามมาตรฐาน HAS ในแหล่งท่องเที่ยว พัฒนาที่พักในแหล่งท่องเที่ยวให้ได้มาตรฐาน รวมทั้งพัฒนาสาธารณูปโภคและสาธารณูปการในแหล่งท่องเที่ยวให้มีประสิทธิภาพ
๓. วัตถุประสงค์ของโครงการ	๑. เพื่อปรับปรุงและพัฒนาสิ่งอำนวยความสะดวกด้านการท่องเที่ยว ๒. เพื่อสร้างความสะดวก ปลอดภัย และความประทับใจแก่นักท่องเที่ยว ๓. เพื่อส่งเสริมสถานประกอบการด้านอาหารและสิ่งแวดล้อมในแหล่งท่องเที่ยวให้มีการปรับปรุงและพัฒนาให้ถูกสุขลักษณะ
๔. พื้นที่เป้าหมาย	ทุกอำเภอ
๕. กิจกรรมหลักของโครงการ ๕.๑ กิจกรรมหลักที่ ๑ งบประมาณ ผู้รับผิดชอบ หน่วยงานที่เกี่ยวข้อง	พัฒนาสถานประกอบการด้านอาหารในแหล่งท่องเที่ยว (Clean Food ,Good Taste) ๑,๘๐๐,๐๐๐ บาท ในปี ๒๕๖๑ - ๒๕๖๕ สนง.สาธารณสุขจังหวัด -
๕.๒ กิจกรรมหลักที่ ๒ งบประมาณ ผู้รับผิดชอบ หน่วยงานที่เกี่ยวข้อง	พัฒนาสิ่งแวดล้อมตามมาตรฐาน HAS ในแหล่งท่องเที่ยว ๑,๔๐๐,๐๐๐ บาท (๖๐๐,๐๐๐ บาท ในปี พ.ศ.๒๕๖๑ และ ๒๐๐,๐๐๐ บาท ในปี พ.ศ.๒๕๖๒ - ๒๕๖๕) สนง.สาธารณสุขจังหวัด อุทยานแห่งชาติคลองแม่วงก์ อุทยานแห่งชาติคลองวังเจ้า
๕.๓ กิจกรรมหลักที่ ๓ งบประมาณ ผู้รับผิดชอบ หน่วยงานที่เกี่ยวข้อง	พัฒนาที่พักในแหล่งท่องเที่ยวให้ได้มาตรฐาน ๕,๐๐๐,๐๐๐ บาท ในปี พ.ศ.๒๕๖๑ - ๒๕๖๕ (๖๐๐,๐๐๐ บาท ในปี พ.ศ.๒๕๖๑, ๑,๑๐๐,๐๐๐ บาท ในปี พ.ศ.๒๕๖๒ - ๒๕๖๕) สนง.การท่องเที่ยวและกีฬาจังหวัด อุทยานแห่งชาติคลองแม่วงก์ อุทยานแห่งชาติคลองวังเจ้า อุทยานแห่งชาติคลองลาน
๕.๔ กิจกรรมหลักที่ ๔ งบประมาณ ผู้รับผิดชอบ หน่วยงานที่เกี่ยวข้อง	พัฒนาสาธารณูปโภคและสาธารณูปการในแหล่งท่องเที่ยวให้มีประสิทธิภาพ ๕๕,๐๐๐,๐๐๐ บาท (๑๑,๐๐๐,๐๐๐ บาท บาทต่อปี ดำเนินการในปี พ.ศ.๒๕๖๑ - ๒๕๖๕) อุทยานประวัติศาสตร์กำแพงเพชร สนง.ท่องเที่ยวและกีฬาจังหวัด อ.คลองลาน อุทยานแห่งชาติคลองแม่วงก์ อุทยานแห่งชาติคลองวังเจ้า อุทยานแห่งชาติคลองลาน
๕.๕ กิจกรรมหลักที่ ๕ งบประมาณ ผู้รับผิดชอบ หน่วยงานที่เกี่ยวข้อง	ปรับปรุงผิวจราจรถนนเลียบริมกำแพงเมืองชั้นในอุทยานประวัติศาสตร์กำแพงเพชร ๖,๗๐๐,๐๐๐ บาท ในปี ๒๕๖๑ อุทยานประวัติศาสตร์กำแพงเพชร -

หัวข้อ	รายละเอียด
๖. หน่วยงานดำเนินงาน	สนง.สาธารณสุขจังหวัด สนง.ท่องเที่ยวและกีฬาจังหวัด สนง.การท่องเที่ยวและกีฬาจังหวัด อุทยานประวัติศาสตร์กำแพงเพชร อ.คลองลาน
๗. ระยะเวลา	๕ ปี (ปีงบประมาณ พ.ศ.๒๕๖๑ - ๒๕๖๕)
๘. งบประมาณ	๗๑,๕๐๐,๐๐๐ บาท
๙. ผลผลิต (Output)	ผลผลิต ๑. สถานประกอบการด้านอาหารในแหล่งท่องเที่ยวกลุ่มเป้าหมายได้รับการพัฒนาตามมาตรฐาน อาหารปลอดภัย (Clean Food Good Taste) ๒. ส้วมสาธารณะในแหล่งท่องเที่ยวที่สำคัญได้รับการพัฒนาตามมาตรฐาน HAS ๓. ที่พักในแหล่งท่องเที่ยวได้รับการพัฒนาตามมาตรฐานที่กำหนด
๑๐. ผลที่คาดว่าจะได้รับ (Outcome)	ผลลัพธ์ ๑. นักท่องเที่ยวได้รับความสะดวก ปลอดภัย และประทับใจ

ประเด็นการพัฒนาจังหวัด ๒. พัฒนาและส่งเสริมแหล่งท่องเที่ยวมรดกโลก และแหล่งท่องเที่ยวที่มีศักยภาพ (ต่อ)
แผนงาน ๖. การบริหารจัดการการท่องเที่ยวอย่างมีประสิทธิภาพ

หัวข้อ	รายละเอียด
๑. ชื่อโครงการ	โครงการ ๕. เพิ่มขีดความสามารถในการบริหารจัดการท่องเที่ยว
๒. ความสำคัญของโครงการ หลักการและเหตุผล	การบริหารจัดการท่องเที่ยวอย่างมีประสิทธิภาพจำเป็นต้องมีการพัฒนาบุคลากรด้านการท่องเที่ยวของจังหวัดให้สามารถแข่งขันและบุคลากรมีศักยภาพในการดึงดูดนักท่องเที่ยว และต้องได้รับการพัฒนาอย่างจริงจัง โดยเฉพาะอย่างยิ่งบุคลากรที่เกี่ยวข้องกับงานด้านบริการ และการประชาสัมพันธ์การท่องเที่ยว ซึ่งจะช่วยส่งเสริมให้นักท่องเที่ยวเกิดความรู้สึกพึงพอใจในบริการและความปลอดภัยที่ได้รับ อันจะนำไปสู่การพัฒนามาตรฐานการท่องเที่ยวสู่ระดับสากลต่อไป ดังนั้น จังหวัดจึงจำเป็นต้องดำเนินโครงการเพิ่มขีดความสามารถในการบริหารจัดการท่องเที่ยว โดยการพัฒนาบุคลากรด้านการท่องเที่ยว พัฒนาศักยภาพผู้ประกอบการและเครือข่ายการท่องเที่ยว และยกระดับการท่องเที่ยวให้มีคุณภาพตามเกณฑ์มาตรฐานการท่องเที่ยวอย่างต่อเนื่อง
๓. วัตถุประสงค์ของโครงการ	๑. เพื่อเพิ่มศักยภาพบุคลากร ผู้ประกอบการ และเครือข่ายทางการท่องเที่ยว ๒. เพื่อยกระดับการท่องเที่ยวให้มีคุณภาพตามเกณฑ์มาตรฐานการท่องเที่ยว
๔. พื้นที่เป้าหมาย	ทุกอำเภอ
๕. กิจกรรมหลักของโครงการ ๕.๑ กิจกรรมหลักที่ ๑ งบประมาณ ผู้รับผิดชอบ หน่วยงานที่เกี่ยวข้อง	พัฒนาบุคลากรด้านการท่องเที่ยว ๕,๐๐๐,๐๐๐ บาท ในปี ๒๕๖๑ - ๒๕๖๕ (ปีละ ๑,๐๐๐,๐๐๐ บาท) สนง.ท่องเที่ยวและกีฬาจังหวัด -
๕.๒ กิจกรรมหลักที่ ๒ งบประมาณ ผู้รับผิดชอบ หน่วยงานที่เกี่ยวข้อง	พัฒนาศักยภาพผู้ประกอบการและเครือข่ายการท่องเที่ยว ๕,๐๐๐,๐๐๐ บาท ในปี ๒๕๖๑ - ๒๕๖๕ (ปีละ ๑,๐๐๐,๐๐๐ บาท) สนง.ท่องเที่ยวและกีฬาจังหวัด, ศูนย์พัฒนาราชภูวนพื้นที่สูงจังหวัดกำแพงเพชร -
๕.๓ กิจกรรมหลักที่ ๓ งบประมาณ ผู้รับผิดชอบ หน่วยงานที่เกี่ยวข้อง	ยกระดับการท่องเที่ยวให้มีคุณภาพตามเกณฑ์มาตรฐานการท่องเที่ยว ๑๐,๐๐๐,๐๐๐ บาท ในปี ๒๕๖๑ - ๒๕๖๕ (ปีละ ๒,๐๐๐,๐๐๐ บาท) สนง.ท่องเที่ยวและกีฬาจังหวัด -
๖. หน่วยงานดำเนินงาน	สนง.ท่องเที่ยวและกีฬาจังหวัด
๗. ระยะเวลา	๕ ปี (ปีงบประมาณ พ.ศ.๒๕๖๑ - ๒๕๖๕)
๘. งบประมาณ	๒๐,๐๐๐,๐๐๐ บาท
๙. ผลผลิต (Output)	ผลผลิต ๑. บุคลากร ผู้ประกอบการ และเครือข่ายทางการท่องเที่ยวมีศักยภาพในการบริหารจัดการท่องเที่ยวเพิ่มขึ้น
๑๐. ผลที่คาดว่าจะได้รับ (Outcome)	ผลลัพธ์ ๑. แหล่งท่องเที่ยวได้รับการพัฒนาตามเกณฑ์มาตรฐานการท่องเที่ยว

ประเด็นการพัฒนาจังหวัด ๒. พัฒนาและส่งเสริมแหล่งท่องเที่ยวมรดกโลก และแหล่งท่องเที่ยวที่มีศักยภาพ (ต่อ)
แผนงาน ๗. การพัฒนาการตลาด และการประชาสัมพันธ์การท่องเที่ยว

หัวข้อ	รายละเอียด
๑. ชื่อโครงการ	โครงการ ๖. พัฒนาช่องทางการตลาดท่องเที่ยวเชิงรุก
๒. ความสำคัญของโครงการหลักการ และเหตุผล	การท่องเที่ยวเป็นอุตสาหกรรมที่มีบทบาทสำคัญต่อการพัฒนาเศรษฐกิจของประเทศไทย รัฐบาลจึงให้ความสำคัญในการเสริมสร้างขีดความสามารถในการแข่งขันเพื่อส่งเสริมการตลาดท่องเที่ยวในระดับโลก โดยเฉพาะอย่างยิ่ง กลุ่มประเทศในแถบเอเชียได้กำหนดกลยุทธ์ทางการตลาดเพื่อดึงนักท่องเที่ยวทั่วโลกเข้ามาท่องเที่ยวในประเทศของตนมากขึ้น ภารกิจด้านการท่องเที่ยวจึงเป็นภารกิจที่สำคัญต่อการพัฒนาประเทศ โดยเฉพาะอย่างยิ่ง การพัฒนาแหล่งท่องเที่ยวของจังหวัดให้สามารถแข่งขันได้ในระดับประเทศและนานาชาติ ดังนั้น จังหวัดจึงจำเป็นต้องประชาสัมพันธ์การตลาดการท่องเที่ยวจังหวัดกำแพงเพชรให้เข้าถึงนักท่องเที่ยวกลุ่มเป้าหมายมากยิ่งขึ้น รวมทั้งดำเนินการเชื่อมโยงเส้นทางทางการท่องเที่ยวมรดกโลกภายในจังหวัดและจังหวัดใกล้เคียงอย่างครบวงจร
๓. วัตถุประสงค์ของโครงการ	๑. เพื่อเชื่อมโยงเส้นทางทางการท่องเที่ยวมรดกโลกภายในจังหวัดและจังหวัดใกล้เคียง ๒. เพื่อประชาสัมพันธ์การตลาดการท่องเที่ยวจังหวัดกำแพงเพชรให้เข้าถึงนักท่องเที่ยวกลุ่มเป้าหมาย
๔. พื้นที่เป้าหมาย	ทุกอำเภอ
๕. กิจกรรมหลักของโครงการ	
๕.๑ กิจกรรมหลักที่ ๑ งบประมาณ ผู้รับผิดชอบ หน่วยงานที่เกี่ยวข้อง	พัฒนาเครือข่ายการท่องเที่ยวเมืองมรดกโลก ๒,๕๐๐,๐๐๐ บาท ในปี ๒๕๖๑ - ๒๕๖๕ (ปีละ ๕๐๐,๐๐๐ บาท) สนง.ท่องเที่ยวและกีฬาจังหวัด -
๕.๒ กิจกรรมหลักที่ ๒ งบประมาณ ผู้รับผิดชอบ หน่วยงานที่เกี่ยวข้อง	ส่งเสริมช่องทางการจำหน่ายผลิตภัณฑ์ชุมชน ๑๕,๐๐๐,๐๐๐ บาท ในปี ๒๕๖๑ - ๒๕๖๕ (ปีละ ๓,๐๐๐,๐๐๐ บาท) สนง.พัฒนาชุมชนจังหวัด -
๕.๓ กิจกรรมหลักที่ ๓ งบประมาณ ผู้รับผิดชอบ หน่วยงานที่เกี่ยวข้อง	จัดทำป้ายประชาสัมพันธ์ ๕,๐๐๐,๐๐๐ บาท ในปี ๒๕๖๑ - ๒๕๖๕ (ปีละ ๑,๐๐๐,๐๐๐ บาท) สนง.วัฒนธรรมจังหวัด สนง.ท่องเที่ยวและกีฬาจังหวัด สนง.โยธาธิการและผังเมืองจังหวัด -
๕.๔ กิจกรรมหลักที่ ๔ งบประมาณ ผู้รับผิดชอบ หน่วยงานที่เกี่ยวข้อง	ประชาสัมพันธ์สื่อออนไลน์/ สื่อสิ่งพิมพ์ ๑๐,๐๐๐,๐๐๐ บาท ในปี ๒๕๖๑ - ๒๕๖๕ (ปีละ ๒,๐๐๐,๐๐๐ บาท) สนง.ท่องเที่ยวและกีฬาจังหวัด สนง.ประชาสัมพันธ์จังหวัด -
๕.๕ กิจกรรมหลักที่ ๕ งบประมาณ ผู้รับผิดชอบ หน่วยงานที่เกี่ยวข้อง	ประชาสัมพันธ์การท่องเที่ยวเชิงรุก ๑๐๕,๐๐๐,๐๐๐ บาท ในปี ๒๕๖๑ - ๒๕๖๕ (ปีละ ๒๑,๐๐๐,๐๐๐ บาท) สนง.ท่องเที่ยวและกีฬาจังหวัด สนง.โยธาธิการและผังเมืองจังหวัด สนง.วัฒนธรรมจังหวัด -

หัวข้อ	รายละเอียด
๖. หน่วยงานดำเนินงาน	สنج.ท่องเที่ยวและกีฬาจังหวัด สنج.ประชาสัมพันธ์จังหวัด สنج.พัฒนาชุมชนจังหวัด สنج.วัฒนธรรมจังหวัด สنج.โยธาธิการและผังเมืองจังหวัด
๗. ระยะเวลา	๕ ปี (ปีงบประมาณ พ.ศ.๒๕๖๑ - ๒๕๖๕)
๘. งบประมาณ	๑๓๗,๕๐๐,๐๐๐ บาท
๙. ผลผลิต (Output)	ผลผลิต ๑. จังหวัดได้ดำเนินการเชื่อมโยงเส้นทางการท่องเที่ยวมรดกโลกกับจังหวัดใกล้เคียง
๑๐. ผลที่คาดว่าจะได้รับ (Outcome)	ผลลัพธ์ ๑. นักท่องเที่ยวกลุ่มเป้าหมายสามารถเข้าถึงข้อมูลการท่องเที่ยวของจังหวัด กำแพงเพชร

แบบสรุปโครงการแบบย่อ (Project idea)

ประเด็นการพัฒนาจังหวัด ๓. พัฒนาคุณภาพชีวิต ความมั่นคงทางสังคม และสิ่งแวดล้อมอย่างยั่งยืน
แผนงาน ๘. การพัฒนาศักยภาพโครงสร้างและปัจจัยพื้นฐานรองรับเศรษฐกิจ และคุณภาพชีวิตที่ดี

หัวข้อ	รายละเอียด
๑. ชื่อโครงการ	โครงการ ๑. พัฒนาทางหลวงให้ได้มาตรฐาน
๒. ความสำคัญของโครงการ หลักการและเหตุผล	โครงการพัฒนาระบบการคมนาคมให้ได้มาตรฐานเป็นโครงการที่สอดคล้องกับการพัฒนาศักยภาพโครงสร้างและปัจจัยพื้นฐานรองรับเศรษฐกิจและคุณภาพชีวิตที่ดีเพื่อดำเนินการให้สำเร็จลุล่วงตามแผนงาน รวมทั้งตอบสนองความต้องการและบรรเทาความเดือดร้อนของประชาชน เนื่องจากเส้นทางดังกล่าวได้เกิดการชำรุดทรุดโทรมขาดการบำรุงรักษาเป็นระยะเวลาอันยาวนานทำให้ประชาชนที่ใช้เส้นทางและอาศัยอยู่บริเวณสองข้างทางรวมถึงเกษตรกรที่ขนส่งสินค้าทางการเกษตรผ่านเส้นทางเหล่านี้ได้รับผลกระทบในเรื่องของฝุ่นละอองและไม่ได้รับความสะดวกในการใช้ทาง หากเส้นทางคมนาคมได้รับการปรับปรุงซ่อมแซมประชาชนจะมีคุณภาพชีวิตที่ดีขึ้น มีความเป็นอยู่ที่ยั่งยืน ตลอดจนช่วยเพิ่มรายได้และลดรายจ่ายจากการขนส่งพืชผลทางการเกษตร
๓. วัตถุประสงค์ของโครงการ	๑. เพื่อให้ประชาชนที่ใช้เส้นทางและอาศัยอยู่ในบริเวณสองข้างทางได้รับความสะดวกในการใช้เส้นทางหลวง ๒. ประชาชนสามารถใช้เป็นเส้นทางในการขนส่งสินค้าได้อย่างมีประสิทธิภาพ ๓. ส่งเสริมการท่องเที่ยวและการคมนาคม
๔. พื้นที่เป้าหมาย	ทุกอำเภอ
๕. กิจกรรมหลักของโครงการ ๕.๑ กิจกรรมหลักที่ ๑ งบประมาณ ผู้รับผิดชอบ หน่วยงานที่เกี่ยวข้อง	ก่อสร้างถนนคสล. ถนนลาดยาง และถนนดินลูกรัง ๘๗๔,๓๑๕,๕๐๐ บาท (๓๑๘,๓๕๙,๕๐๐ บาท ในปี พ.ศ.๒๕๖๑, ๒๗๔,๙๐๔,๐๐๐ บาท ในปี พ.ศ.๒๕๖๒,๑๖๖,๕๕๕,๐๐๐ บาท ในปี พ.ศ.๒๕๖๓,๑๑๔,๔๙๗,๐๐๐ บาท ในปี พ.ศ.๒๕๖๔) แขวงทางหลวงกำแพงเพชร แขวงทางหลวงชนบทกำแพงเพชร อำเภอในพื้นที่ องค์กรปกครองส่วนท้องถิ่น
๕.๒ กิจกรรมหลักที่ ๒ งบประมาณ ผู้รับผิดชอบ หน่วยงานที่เกี่ยวข้อง	ปรับปรุงและซ่อมสร้างถนน ๕๒๐,๓๘๒,๗๖๕ บาท (๔๘,๓๘๙,๐๐๐ บาท ในปี พ.ศ.๒๕๖๑, ๔๖,๕๙๕,๐๐๐ บาท ในปี พ.ศ.๒๕๖๒, ๒๖๒,๘๐๗,๕๐๐ บาท ในปี พ.ศ.๒๕๖๓,๓๓,๐๖๗,๕๐๐ บาท ในปี พ.ศ.๒๕๖๔ และ ๑๒๙,๕๒๓,๗๖๕ บาท ในปี พ.ศ.๒๕๖๕) แขวงทางหลวงกำแพงเพชร แขวงทางหลวงชนบทกำแพงเพชร อำเภอในพื้นที่ องค์การบริหารส่วนจังหวัดกำแพงเพชร องค์กรปกครองส่วนท้องถิ่น
๕.๓ กิจกรรมหลักที่ ๓ งบประมาณ ผู้รับผิดชอบ หน่วยงานที่เกี่ยวข้อง	ก่อสร้างรางระบายน้ำและวางท่อลำเลียงน้ำ ๕,๙๐๐,๐๐๐ บาท (๓,๕๐๐,๐๐๐ บาท ในปีพ.ศ.๒๕๖๑ และ ๒,๔๐๐,๐๐๐ บาท ในปี พ.ศ.๒๕๖๒) แขวงทางหลวงกำแพงเพชร แขวงทางหลวงชนบทกำแพงเพชร อำเภอในพื้นที่ อุทยานแห่งชาติคลองวังเจ้า องค์กรปกครองส่วนท้องถิ่น
๖. หน่วยงานดำเนินงาน	แขวงทางหลวงกำแพงเพชร แขวงทางหลวงชนบทกำแพงเพชร อำเภอ

หัวข้อ	รายละเอียด
๗. ระยะเวลา	๕ ปี (ปีงบประมาณ พ.ศ.๒๕๖๑ - ๒๕๖๕)
๘. งบประมาณ	๑,๔๐๐,๕๙๘,๒๖๕ บาท
๙. ผลผลิต (Output)	ผลผลิต ๑. ทางหลวงได้รับการปรับปรุงให้ได้มาตรฐานตามแผนงานที่กำหนด
๑๐. ผลที่คาดว่าจะได้รับ (Outcome)	ผลลัพธ์ ๑. เกษตรกรสามารถขนส่งสินค้าทางการเกษตรผ่านทางหลวงที่ผ่านการปรับปรุงให้ได้มาตรฐาน

ประเด็นการพัฒนาจังหวัด ๓. พัฒนาคุณภาพชีวิต ความมั่นคงทางสังคม และสิ่งแวดล้อมอย่างยั่งยืน (ต่อ)
 แผนงาน ๘. การพัฒนาศักยภาพโครงสร้างและปัจจัยพื้นฐานรองรับเศรษฐกิจ และคุณภาพชีวิตที่ดี (ต่อ)

หัวข้อ	รายละเอียด
๑. ชื่อโครงการ	โครงการ ๒ พัฒนาระบบประปาหมู่บ้านเพื่อการอุปโภคบริโภค
๒. ความสำคัญของโครงการ หลักการและเหตุผล	เนื่องจากประชาชนในหมู่บ้านเขตอำเภอขามเฒ่าบุรี คลองขลุง ไทรงาม ลานกระบือ คลองลาน ทวายทองวัฒนา และปางศิลาทอง จังหวัดกำแพงเพชรประสบความเดือดร้อนจากการขาดแคลนน้ำกินน้ำใช้ ส่งผลให้คุณภาพชีวิตต่ำกว่าเกณฑ์มาตรฐาน เพื่อสนองความต้องการของสมาชิกในหมู่บ้านให้มีน้ำอุปโภคและบริโภคที่เพียงพอ ดังนั้นจึงอาศัยความต้องการของประชาชนในหมู่บ้านเป็นแนวทางในการดำเนินการโครงการพัฒนาระบบประปาหมู่บ้าน เพื่อให้ประชาชนมีน้ำสะอาดเพื่อการอุปโภคบริโภค และมีคุณภาพชีวิตที่ดี
๓. วัตถุประสงค์ของโครงการ	๑. เพื่อให้ประชาชนมีน้ำสะอาดเพื่อการอุปโภคบริโภคอย่างทั่วถึง ๒. เพื่อให้สามารถบริหารจัดการระบบประปาหมู่บ้านได้อย่างมีประสิทธิภาพ
๔. พื้นที่เป้าหมาย	ทุกอำเภอ
๕. กิจกรรมหลักของโครงการ ๕.๑ กิจกรรมหลักที่ ๑ งบประมาณ ผู้รับผิดชอบ หน่วยงานที่เกี่ยวข้อง	ก่อสร้างระบบประปาหมู่บ้าน ประเภทเขา ประเภทนาดกลาง ประเภทขนาดใหญ่ ๗๖,๑๕๗,๐๐๐ บาท (๔๙,๗๘๘,๐๐๐ บาท ในปี พ.ศ.๒๕๖๑,๑๒,๔๖๐,๐๐๐ บาท ในปี พ.ศ.๒๕๖๒,๑๑,๘๘๙,๐๐๐ บาท ในปี พ.ศ.๒๕๖๓ และ ๒,๐๐๐,๐๐๐ บาท ในปี พ.ศ.๒๕๖๔) อำเภอ สนง.ส่งเสริมการปกครองท้องถิ่นจังหวัด
๖. หน่วยงานดำเนินงาน	อำเภอ
๗. ระยะเวลา	๕ ปี (ปีงบประมาณ พ.ศ.๒๕๖๑ - ๒๕๖๕)
๘. งบประมาณ	๗๖,๑๕๗,๐๐๐ บาท
๙. ผลผลิต (Output)	ผลผลิต ๑. จำนวนระบบประปาหมู่บ้านที่ได้รับการพัฒนาเพิ่มขึ้น
๑๐. ผลที่คาดว่าจะได้รับ (Outcome)	ผลลัพธ์ ๑. ประชาชนมีน้ำสะอาดเพื่อการอุปโภคบริโภคอย่างทั่วถึง

ประเด็นการพัฒนาจังหวัด ๓. พัฒนาคุณภาพชีวิต ความมั่นคงทางสังคม และสิ่งแวดล้อมอย่างยั่งยืน (ต่อ)
 แผนงาน ๘. การพัฒนาศักยภาพโครงสร้างและปัจจัยพื้นฐานรองรับเศรษฐกิจ และคุณภาพชีวิตที่ดี (ต่อ)

หัวข้อ	รายละเอียด
๑. ชื่อโครงการ	โครงการ ๓ เพิ่มประสิทธิภาพการป้องกันตลิ่งพัง
๒. ความสำคัญของโครงการ หลักการ และเหตุผล	เนื่องจากแม่น้ำป่าสักไหลผ่านจังหวัดกำแพงเพชรเป็นระยะทางประมาณ ๑๐๔ กม. และมีการพังทลายของดินทุกปี ซึ่งเกิดจากการกัดเซาะของน้ำ ทำให้เสียพื้นที่และเกิดความเสียหายต่ออาคาร ดังนั้น จึงจำเป็นต้องก่อสร้างเขื่อนป้องกันตลิ่งเพื่อป้องกันการพังทลายของดิน อีกทั้งยังช่วยชะลอการทรุดตัวของถนน สามารถรองรับยานพาหนะที่แล่นผ่านโดยมีความปลอดภัยในการสัญจร ป้องกันการพังทลายของอาคารหรือสิ่งปลูกสร้างบริเวณใกล้เคียง สามารถเป็นกำแพงป้องกันน้ำท่วม รวมทั้งสร้างความสวยงามเป็นระเบียบเรียบร้อยของตลิ่งริมแม่น้ำป่าสัก
๓. วัตถุประสงค์ของโครงการ	๑. ป้องกันการพังทลายของดินที่เกิดจากการกัดเซาะของกระแสน้ำ ๒. ป้องกันการพังทลายของอาคารหรือสิ่งปลูกสร้างบริเวณใกล้เคียงให้มีความปลอดภัยมั่นคง
๔. พื้นที่เป้าหมาย	ทุกอำเภอ
๕. กิจกรรมหลักของโครงการ ๕.๑ กิจกรรมหลักที่ ๑ งบประมาณ ผู้รับผิดชอบ หน่วยงานที่เกี่ยวข้อง	ก่อสร้างเขื่อนป้องกันตลิ่งพัง ๒๔๗,๖๐๐,๐๐๐,๐๐๐ บาท (๓๔,๐๐๐,๐๐๐ บาท ในปี พ.ศ. ๒๕๖๑, ๒๘,๐๐๐,๐๐๐ บาท ในปี พ.ศ. ๒๕๖๒, ๑๖๑,๖๐๐,๐๐๐ บาท ในปี พ.ศ. ๒๕๖๓ และ ๒๔,๐๐๐,๐๐๐ บาท ในปี พ.ศ. ๒๕๖๔) สนง.โยธาธิการและผังเมืองจังหวัด อำเภอ
๕.๒ กิจกรรมหลักที่ ๒ งบประมาณ ผู้รับผิดชอบ หน่วยงานที่เกี่ยวข้อง	ก่อสร้างกำแพงกันดินกันตลิ่งพัง ๒๒,๖๐๐,๐๐๐ บาท (๖,๖๐๐,๐๐๐ บาท ในปี พ.ศ. ๒๕๖๑, ๙,๐๐๐,๐๐๐ บาท ในปี พ.ศ. ๒๕๖๓ และ ๗,๐๐๐,๐๐๐ บาท ในปี พ.ศ. ๒๕๖๔) สนง.โยธาธิการและผังเมืองจังหวัด อำเภอ
๖. หน่วยงานดำเนินงาน	สนง.โยธาธิการและผังเมืองจังหวัด อำเภอ
๗. ระยะเวลา	๕ ปี (ปีงบประมาณ พ.ศ.๒๕๖๑ - ๒๕๖๕)
๘. งบประมาณ	๒๗๐,๒๐๐,๐๐๐ บาท
๙. ผลผลิต (output)	ผลผลิต ๑. ระยะทางพื้นที่ริมแม่น้ำป่าสักที่ได้รับการป้องกันการพังทลายจำนวน ๒,๑๔๕ เมตร
๑๐. ผลที่คาดว่าจะได้รับ (Outcome)	ผลลัพธ์ ๑. ความสำเร็จในการดำเนินการป้องกันการพังทลายของดินที่เกิดจากการกัดเซาะของกระแสน้ำและอาคารหรือสิ่งปลูกสร้างบริเวณใกล้เคียงมีความปลอดภัยมั่นคง

ประเด็นการพัฒนาจังหวัด ๓. พัฒนาคุณภาพชีวิต ความมั่นคงทางสังคม และสิ่งแวดล้อมอย่างยั่งยืน (ต่อ)
 แผนงาน ๙. การเสริมสร้างความเข้มแข็งทางสังคมตามแนวปรัชญาของเศรษฐกิจพอเพียง และความมั่นคง
 ปลอดภัยในชีวิตและทรัพย์สิน

หัวข้อ	รายละเอียด
๑. ชื่อโครงการ	โครงการ ๔. ขับเคลื่อนการพัฒนาตามแนวปรัชญาของเศรษฐกิจพอเพียงและแนวพระราชดำริ
๒. ความสำคัญของโครงการ หลักการและเหตุผล	<p>การขับเคลื่อนพัฒนาตามหลักปรัชญาเศรษฐกิจพอเพียงตามแนวพระราชดำริและการน้อมนำปรัชญาของเศรษฐกิจพอเพียงไปปฏิบัติให้เกิดผลสัมฤทธิ์และประโยชน์สุขแก่ประชาชนนั้น เป็นเจตนารมณ์ร่วมกันของทุกกระทรวง กรม หน่วยงานของรัฐ และเอกชนทั้งหลายอยู่แล้ว แต่ยังเป็นไปในลักษณะที่เน้นภารกิจขององค์กรของตนหรือความถนัดของตนเป็นหลัก</p> <p>ตลอดระยะเวลากว่า ๖๐ ปีที่พระบาทสมเด็จพระเจ้าอยู่หัวทรงครองราชย์ พระองค์ทรงมีพระราชดำริเพื่อเป็นแนวทางในการพัฒนาประเทศไทยไว้อย่างมากมายครอบคลุมในทุกสาขาการพัฒนา และวิถีชีวิตของพสกนิกรทุกหมู่เหล่า เฉพาะพระราชดำริที่ดำเนินการเป็นโครงการอันเนื่องมาจากพระราชดำรินั้น มีประมาณ ๔,๔๔๗ โครงการ แนวพระราชดำริทั้งหลายนี้ เป็นการตอกผลึกแห่งพระปรีชาสามารถของพระองค์ที่ทรงผสมผสานระหว่างหลักวิชา ประสบการณ์ และบริบทแวดล้อม เกิดเป็นปรัชญา ทฤษฎีและแนวความคิดการพัฒนาด้านต่าง ๆ ที่วางรากฐานอยู่บนหลัก “ภูมิสังคม” อาทิ ทฤษฎีใหม่ แก้มลิง ฝายชะลอน้ำ หลักปรัชญาของเศรษฐกิจพอเพียง เป็นต้น ซึ่งล้วนบังเกิดผลสัมฤทธิ์เชิงประจักษ์เป็นที่ยอมรับสรรเสริญและน้อมนำไปปฏิบัติทั้งในประเทศและต่างประเทศ</p> <p>ดังนั้น จังหวัดจึงให้ความสำคัญในการน้อมนำแนวพระราชดำริเป็นแนวทางในการพัฒนาจังหวัดตามตามแนวปรัชญาของเศรษฐกิจพอเพียงและพระราชดำริ เพื่อแก้ไขปัญหาความยากจนและพัฒนาคุณภาพชีวิตของประชาชนอย่างยั่งยืน</p>
๓. วัตถุประสงค์ของโครงการ	<ol style="list-style-type: none"> ๑. เพื่อขับเคลื่อนการพัฒนาตามแนวปรัชญาของเศรษฐกิจพอเพียง ๒. เพื่อเป็นการสนองการดำเนินงานโครงการตามแนวพระราชดำริทุกโครงการ ๓. เพื่อส่งเสริมยุทธศาสตร์ตามแนวปรัชญาของเศรษฐกิจพอเพียงและพระราชดำริ ๔. เพื่อพัฒนาหมู่บ้านเศรษฐกิจพอเพียงต้นแบบ ๕. เพื่อแก้ไขปัญหาความยากจนตามแนวเศรษฐกิจพอเพียง ๖. เพื่อส่งเสริมสวัสดิการสังคมเติมเต็มชีวิตแก่ผู้ประสบปัญหาสังคมในภาวะพึ่งพิง ๗. เพื่อพัฒนาที่อยู่อาศัยสำหรับผู้ด้อยโอกาส
๔. พื้นที่เป้าหมาย	ทุกอำเภอ
๕. กิจกรรมหลักของโครงการ ๕.๑ กิจกรรมหลักที่ ๑ งบประมาณ หน่วยงานผู้รับผิดชอบ หน่วยงานที่เกี่ยวข้อง	<p>ขับเคลื่อนการพัฒนาตามแนวปรัชญาของเศรษฐกิจพอเพียง</p> <p>๑๐๐,๐๐๐,๐๐๐ บาท ในปี พ.ศ.๒๕๖๑ - ๒๕๖๕ (ปีละ ๒๐,๐๐๐,๐๐๐ บาท)</p> <p>สำนักงานจังหวัด สนง.เกษตรจังหวัด, สนง.เกษตรและสหกรณ์จังหวัด, สนง.พัฒนาชุมชนจังหวัด, สนง.ประมงจังหวัด, สนง.ปศุสัตว์จังหวัด, สถานีพัฒนาที่ดิน กพ., วิทยาลัยเกษตรและเทคโนโลยี กพ.</p>
๕.๒ กิจกรรมหลักที่ ๒ งบประมาณ หน่วยงานผู้รับผิดชอบ หน่วยงานที่เกี่ยวข้อง	<p>สนับสนุนการดำเนินงานโครงการตามแนวพระราชดำริ</p> <p>๕๐,๐๐๐,๐๐๐ บาท ในปี พ.ศ.๒๕๖๑ - ๒๕๖๕ (ปีละ ๑๐,๐๐๐,๐๐๐ บาท)</p> <p>สำนักงานจังหวัด สนง.เกษตรจังหวัด, สนง.เกษตรและสหกรณ์จังหวัด, สนง.พัฒนาชุมชนจังหวัด,</p>

หัวข้อ	รายละเอียด
	<p>สนง.ประมงจังหวัด,สนง.ปศุสัตว์จังหวัด,สนง.สหกรณ์จังหวัด,สถานีพัฒนาที่ดิน กพ., สนง.ทรัพยากรธรรมชาติและสิ่งแวดล้อมจังหวัด,โครงการชลประทาน กพ.,สนง.สาธารณสุขจังหวัด,สนง.สถิติจังหวัด,ศูนย์ส่งเสริมและพัฒนาอาชีพเกษตรกรจังหวัด,อำเภอขามเฒ่า,อำเภอโคกสูง,อำเภอปางศิลาทอง,อำเภอโกสัมพีนคร,อุทยานแห่งชาติคลองวังเจ้า</p>
<p>๕.๓ กิจกรรมหลักที่ ๓ งบประมาณ หน่วยงานผู้รับผิดชอบ หน่วยงานที่เกี่ยวข้อง</p>	<p>ส่งเสริมยุวเกษตรกรตามแนวปรัชญาของเศรษฐกิจพอเพียงและพระราชดำริ ๖,๒๕๐,๐๐๐ บาท ในปี พ.ศ.๒๕๖๑ - ๒๕๖๕ (ปีละ ๑,๒๕๐,๐๐๐ บาท) สนง.เกษตรจังหวัด สนง.ประมงจังหวัด,สนง.ปศุสัตว์จังหวัด,สถานีพัฒนาที่ดิน กพ.,สนง.ศึกษาธิการจังหวัด</p>
<p>๕.๔ กิจกรรมหลักที่ ๔ งบประมาณ หน่วยงานผู้รับผิดชอบ หน่วยงานที่เกี่ยวข้อง</p>	<p>พัฒนาหมู่บ้านเศรษฐกิจพอเพียงต้นแบบ ๘,๗๕๐,๐๐๐ บาท ในปี พ.ศ.๒๕๖๑ - ๒๕๖๕ (ปีละ ๑,๗๕๐,๐๐๐ บาท) สนง.พัฒนาชุมชนจังหวัด สนง.เกษตรจังหวัด</p>
<p>๕.๕ กิจกรรมหลักที่ ๕ งบประมาณ หน่วยงานผู้รับผิดชอบ หน่วยงานที่เกี่ยวข้อง</p>	<p>แก้ไขปัญหาความยากจนตามแนวเศรษฐกิจพอเพียง ๗,๕๐๐,๐๐๐ บาท ในปี พ.ศ.๒๕๖๑ - ๒๕๖๕ (ปีละ ๑,๕๐๐,๐๐๐ บาท) สนง.พัฒนาชุมชนจังหวัด สำนักงานจังหวัด,สนง.เกษตรจังหวัด,สนง.ศึกษาธิการจังหวัด,สนง.เกษตรและสหกรณ์จังหวัด</p>
<p>๕.๗ กิจกรรมหลักที่ ๖ งบประมาณ หน่วยงานผู้รับผิดชอบ หน่วยงานที่เกี่ยวข้อง</p>	<p>จัดตั้งศูนย์ฝึกอาชีพอาชีพเกษตรตามแนวเศรษฐกิจพอเพียงแบบครบวงจร ๕,๐๐๐,๐๐๐ บาท ในปี พ.ศ. ๒๕๖๑ - ๒๕๖๕ (ปีละ ๑,๐๐๐,๐๐๐ บาท) วิทยาลัยเกษตรและเทคโนโลยี กพ. สถานีพัฒนาที่ดิน กพ.,สนง.เกษตรจังหวัด,สนง.ปศุสัตว์จังหวัด,สนง.ประมงจังหวัด</p>
<p>๕.๘ กิจกรรมหลักที่ ๗ งบประมาณ หน่วยงานผู้รับผิดชอบ หน่วยงานที่เกี่ยวข้อง</p>	<p>อนุรักษ์พันธุกรรมพืชอันเนื่องมาจากพระราชดำริ สมเด็จพระเทพรัตนราชสุดาฯ สยามบรมราชกุมารี ๕,๐๐๐,๐๐๐ บาท ในปี พ.ศ. ๒๕๖๑ - ๒๕๖๕ (ปีละ ๑,๐๐๐,๐๐๐ บาท) สำนักงานจังหวัด สนง.ทรัพยากรธรรมชาติและสิ่งแวดล้อมจังหวัด,สนง.สาธารณสุขจังหวัด, สนง.ศึกษาธิการจังหวัด,สนง.ส่งเสริมการปกครองท้องถิ่นจังหวัด,วิทยาลัยเกษตรและเทคโนโลยี กพ.,อำเภอ,อปท.</p>
<p>๕.๙ กิจกรรมหลักที่ ๘ งบประมาณ หน่วยงานผู้รับผิดชอบ หน่วยงานที่เกี่ยวข้อง</p>	<p>ส่งเสริมการเกษตรทฤษฎีใหม่ตามแนวพระราชดำริ ๑๓,๐๐๐,๐๐๐ บาท ในปี พ.ศ.๒๕๖๑ - ๒๕๖๕ (ปีละ ๒,๖๐๐,๐๐๐ บาท) สนง.เกษตรจังหวัด สนง.ประมงจังหวัด,สนง.ปศุสัตว์จังหวัด,สถานีพัฒนาที่ดิน กพ.,โครงการชลประทาน กพ.</p>
<p>๕.๑๐ กิจกรรมหลักที่ ๙ งบประมาณ หน่วยงานผู้รับผิดชอบ หน่วยงานที่เกี่ยวข้อง</p>	<p>พัฒนาหมู่บ้านเศรษฐกิจพอเพียง ๑๐,๐๐๐,๐๐๐ บาท ในปี พ.ศ.๒๕๖๑ - ๒๕๖๕ (ปีละ ๒,๐๐๐,๐๐๐ บาท) กอ.รมน.จว.กพ. -</p>
<p>๕.๑๑ กิจกรรมหลักที่ ๑๐ งบประมาณ หน่วยงานผู้รับผิดชอบ หน่วยงานที่เกี่ยวข้อง</p>	<p>ขับเคลื่อนการพัฒนาตามแนวปรัชญาของเศรษฐกิจพอเพียง (แรงงานนอกระบบ / แรงงานสูงอายุ) ๕๐๐,๐๐๐ บาท ในปี พ.ศ.๒๕๖๑ - ๒๕๖๕ (ปีละ ๑๐๐,๐๐๐ บาท) สนง.แรงงานจังหวัด -</p>

หัวข้อ	รายละเอียด
๖. หน่วยงานดำเนินงาน	สำนักงานจังหวัด, กอ.รมน.จว.กพ., สนง.ศึกษาธิการจังหวัด, สนง.เกษตรจังหวัด, สนง.เกษตรและสหกรณ์จังหวัด, สนง.พัฒนาชุมชนจังหวัด, สนง.ประมงจังหวัด, สนง.ปศุสัตว์จังหวัด, สนง.สหกรณ์จังหวัด, สถานีพัฒนาที่ดิน กพ., สนง.ทรัพยากรธรรมชาติและสิ่งแวดล้อมจังหวัด, โครงการชลประทาน กพ., สนง.สาธารณสุขจังหวัด, สนง.แรงงานจังหวัด, สนง.สถิติจังหวัด, ศูนย์ส่งเสริมและพัฒนาอาชีพเกษตรกรจังหวัด, วิทยาลัยเกษตรและเทคโนโลยี กพ., สนง.ส่งเสริมการปกครองท้องถิ่นจังหวัด, อำเภอ, อุทยานแห่งชาติคลองวังเจ้า
๗. ระยะเวลา	๕ ปี (ปีงบประมาณ พ.ศ.๒๕๖๑ - ๒๕๖๕)
๘. งบประมาณ	๒๐๖,๐๐๐,๐๐๐ บาท
๙. ผลผลิต (Output)	ผลผลิต ๑ มีการดำเนินงานโครงการตามแนวพระราชดำริ ๒ มีการส่งเสริมยุวเกษตรกรตามแนวปรัชญาของเศรษฐกิจพอเพียงและพระราชดำริ ๓ มีศูนย์เรียนรู้และหมู่บ้านเครือข่ายตามแนวปรัชญาของเศรษฐกิจพอเพียง ๔ มีการแก้ไขปัญหาความยากจนตามแนวปรัชญาของเศรษฐกิจพอเพียง
๑๐. ผลที่คาดว่าจะได้รับ (Outcome)	ผลลัพธ์ ๑. ชุมชนมีความเข้มแข็งในการมีส่วนร่วมพัฒนาชุมชนของตน ๒. วิถีชีวิตของชุมชนสามารถเป็นต้นแบบแก่ชุมชนอื่นได้

ประเด็นการพัฒนาจังหวัด ๓. พัฒนาคุณภาพชีวิต ความมั่นคงทางสังคม และสิ่งแวดล้อมอย่างยั่งยืน (ต่อ)
 แผนงาน ๙. การเสริมสร้างความเข้มแข็งทางสังคมตามแนวปรัชญาของเศรษฐกิจพอเพียง และความมั่นคงปลอดภัยในชีวิตและทรัพย์สิน (ต่อ)

หัวข้อ	รายละเอียด
๑. ชื่อโครงการ	โครงการ ๕ เสริมสร้างชุมชนและครอบครัวเข้มแข็ง
๒. ความสำคัญของโครงการ หลักการและเหตุผล	ปัจจุบัน สังคมไทยและคนในสังคมมีการเปลี่ยนแปลงในด้านวิถีการดำเนินชีวิต และวิถีวัฒนธรรม ประชาชนต้องเผชิญกับวิกฤตเรื่องค่านิยม คุณธรรม จริยธรรม และพฤติกรรมที่มีการเลียนแบบวัฒนธรรมการบริโภคนิยม วัตถุนิยม และการให้ความสำคัญกับเงินตราเป็นหลัก การเปลี่ยนแปลงดังกล่าวมีผลกระทบต่อชุมชนและสถาบันครอบครัว ซึ่งมีความอ่อนแอลงเรื่อย ๆ สัมพันธภาพและความเกื้อกูลของคนในชุมชนและครอบครัวลดน้อยลง จึงทำให้ชุมชนและสังคมไทยในปัจจุบันตกเป็นเหยื่อของค่านิยมผิด ๆ ในด้านวัตถุนิยม บริโภคนิยม ขาดความสามัคคี ขาดความใส่ใจแก่ผู้ประสบปัญหาสังคมในภาวะพึ่งพิงและผู้ด้อยโอกาส ดังนั้น จึงมีความจำเป็นเร่งด่วนที่ทุกพื้นที่จะต้องร่วมมือกันพัฒนาชุมชนและสถาบันครอบครัวให้มีความสามัคคีและมั่นคงเข้มแข็ง
๓. วัตถุประสงค์ของโครงการ	๑. เพื่อเพิ่มประสิทธิภาพการบริหารชุมชนแบบบูรณาการและพัฒนาระบบศูนย์ข้อมูลทางสังคมแบบบูรณาการ ๒. เพื่อพัฒนาศักยภาพเครือข่ายผู้นำทางความคิดในการส่งเสริมการจัดสวัสดิการสังคม ๓. เพื่อเสริมสร้างความปรองดองสมานฉันท์และพัฒนาศักยภาพศูนย์ยุติธรรมชุมชน ๔. เพื่อส่งเสริมสวัสดิการสังคมเต็มเต็มชีวิตแก่ผู้ประสบปัญหาสังคมในภาวะพึ่งพิง และพัฒนาที่อยู่อาศัยสำหรับผู้ด้อยโอกาส
๔. พื้นที่เป้าหมาย	ทุกอำเภอ
๕. กิจกรรมหลักของโครงการ ๕.๑ กิจกรรมหลักที่ ๑ งบประมาณ หน่วยงานผู้รับผิดชอบ หน่วยงานที่เกี่ยวข้อง	เพิ่มประสิทธิภาพการบริหารจัดการชุมชนแบบบูรณาการ ๕,๐๐๐,๐๐๐ บาท ในปีพ.ศ.๒๕๖๑ - ๒๕๖๕ (ปีละ ๑,๐๐๐,๐๐๐ บาท) สนง.พัฒนาชุมชนจังหวัด สนง.พัฒนาสังคมและความมั่นคงของมนุษย์, ที่ทำการปกครองจังหวัด, สนง.ส่งเสริมการปกครองท้องถิ่นจังหวัด
๕.๒ กิจกรรมหลักที่ ๒ งบประมาณ หน่วยงานผู้รับผิดชอบ หน่วยงานที่เกี่ยวข้อง	พัฒนาระบบศูนย์ข้อมูลทางสังคมแบบบูรณาการจังหวัดกำแพงเพชร ๑,๕๐๐,๐๐๐ บาท ในปีพ.ศ.๒๕๖๑ - ๒๕๖๕ (ปีละ ๓๐๐,๐๐๐ บาท) สนง.พัฒนาสังคมและความมั่นคงของมนุษย์ สนง.พัฒนาชุมชนจังหวัด, สนง.ส่งเสริมการปกครองท้องถิ่นจังหวัด, ที่ทำการปกครองจังหวัด
๕.๓ กิจกรรมหลักที่ ๓ งบประมาณ หน่วยงานผู้รับผิดชอบ หน่วยงานที่เกี่ยวข้อง	พัฒนาศักยภาพเครือข่ายเพื่อการจัดสวัสดิการสังคมแก่ราษฎรชาวเขา ๒,๒๕๐,๐๐๐ บาท ในปีพ.ศ.๒๕๖๑ - ๒๕๖๕ (ปีละ ๔๕๐,๐๐๐ บาท) ศูนย์พัฒนารัฐบาลบนพื้นที่สูงจังหวัด สนง.พัฒนาสังคมและความมั่นคงของมนุษย์จังหวัด
๕.๔ กิจกรรมหลักที่ ๔ งบประมาณ หน่วยงานผู้รับผิดชอบ หน่วยงานที่เกี่ยวข้อง	เสริมสร้างความปรองดองสมานฉันท์ ๑๖,๕๐๐,๐๐๐ บาท ในปี พ.ศ. ๒๕๖๑ - ๒๕๖๕ (ปีละ ๓,๓๐๐,๐๐๐ บาท) ที่ทำการปกครองจังหวัด อำเภอ

หัวข้อ	รายละเอียด
๕.๕ กิจกรรมหลักที่ ๕ งบประมาณ หน่วยงานผู้รับผิดชอบ หน่วยงานที่เกี่ยวข้อง	เสริมสร้างความรู้ความเข้าใจด้านกฎหมาย ๒,๕๐๐,๐๐๐ บาท ในปีพ.ศ.๒๕๖๑ - ๒๕๖๕ (ปีละ ๕๐๐,๐๐๐ บาท) สนง.ยุติธรรมจังหวัด สนง.บังคับคดีจังหวัด
๕.๖ กิจกรรมหลักที่ ๖ งบประมาณ หน่วยงานผู้รับผิดชอบ หน่วยงานที่เกี่ยวข้อง	ส่งเสริมสวัสดิการสังคมเติมเต็มชีวิตแก่ผู้ประสบปัญหาสังคมในภาวะพึ่งพิง ๒,๕๐๐,๐๐๐ บาท ในปีพ.ศ.๒๕๖๑ - ๒๕๖๕ (ปีละ ๕๐๐,๐๐๐ บาท) สนง.พัฒนาสังคมและความมั่นคงของมนุษย์จังหวัด -
๕.๗ กิจกรรมหลักที่ ๗ งบประมาณ หน่วยงานผู้รับผิดชอบ หน่วยงานที่เกี่ยวข้อง	พัฒนาที่อยู่อาศัยสำหรับผู้ด้อยโอกาส ๑๕,๐๐๐,๐๐๐ บาท ในปีพ.ศ.๒๕๖๑ - ๒๕๖๕ (ปีละ ๓,๐๐๐,๐๐๐ บาท) สนง.พัฒนาสังคมและความมั่นคงของมนุษย์จังหวัด -
๕.๘ กิจกรรมหลักที่ ๘ งบประมาณ หน่วยงานผู้รับผิดชอบ หน่วยงานที่เกี่ยวข้อง	พัฒนาศักยภาพผู้ประกอบการและผู้กระทำผิด ๔๐๐,๐๐๐ บาท ในปีพ.ศ.๒๕๖๑ - ๒๕๖๕ (ปีละ ๘๐,๐๐๐ บาท) สนง.คุมประพฤติจังหวัด -
๕.๙ กิจกรรมหลักที่ ๙ งบประมาณ หน่วยงานผู้รับผิดชอบ หน่วยงานที่เกี่ยวข้อง	เพิ่มประสิทธิภาพพนักงานฝ่ายปกครอง ผู้นำชุมชน และอาสาสมัคร ๑๕,๐๐๐,๐๐๐ บาท ในปีพ.ศ.๒๕๖๑ - ๒๕๖๕ (ปีละ ๓,๐๐๐,๐๐๐ บาท) ที่ทำการปกครองจังหวัด -
๕.๑๐ กิจกรรมหลักที่ ๑๐ งบประมาณ หน่วยงานผู้รับผิดชอบ หน่วยงานที่เกี่ยวข้อง	ขับเคลื่อนการดำเนินงานโครงการรณรงค์ป้องกันและแก้ไขปัญหายาเสพติด (TO BE NUMBER ONE) ๒,๐๐๐,๐๐๐ บาท ในปีพ.ศ.๒๕๖๔ - ๒๕๖๕ (ปีละ ๑,๐๐๐,๐๐๐ บาท) ที่ทำการปกครองจังหวัด สนง.สาธารณสุขจังหวัด
๕.๑๑ กิจกรรมหลักที่ ๑๑ งบประมาณ หน่วยงานผู้รับผิดชอบ หน่วยงานที่เกี่ยวข้อง	ศูนย์ศึกษาเรียนรู้ศาสนาและศิลปวัฒนธรรมกำแพงเพชรบุรีศรีวิมลราชธานี จังหวัดกำแพงเพชร ๔๐,๐๐๐,๐๐๐ บาท ในปี พ.ศ.๒๕๖๔ สนง.พระพุทธศาสนาจังหวัด -
๕.๑๒ กิจกรรมหลักที่ ๑๒ งบประมาณ หน่วยงานผู้รับผิดชอบ หน่วยงานที่เกี่ยวข้อง	ขับเคลื่อนแผนแม่บทส่งเสริมคุณธรรมแห่งชาติ ๑,๐๐๐,๐๐๐ บาท ในปี พ.ศ. ๒๕๖๔ - ๒๕๖๕ (ปีละ ๕๐๐,๐๐๐ บาท) สนง.วัฒนธรรมจังหวัด -
๖. หน่วยงานดำเนินงาน	สนง.พัฒนาสังคมและความมั่นคงของมนุษย์จังหวัด สนง.พัฒนาชุมชนจังหวัด ทำการปกครองจังหวัด สนง.ส่งเสริมการปกครองท้องถิ่นจังหวัด สนง.ยุติธรรมจังหวัด สนง.บังคับคดีจังหวัด สนง.คุมประพฤติจังหวัด สนง.วัฒนธรรมจังหวัด ศูนย์พัฒนาราชูรบนพื้นที่สูงจังหวัด อำเภอ

หัวข้อ	รายละเอียด
๗. ระยะเวลา	๕ ปี (ปีงบประมาณ พ.ศ.๒๕๖๑ - ๒๕๖๕)
๘. งบประมาณ	๑๐๓,๖๕๐,๐๐๐ บาท
๙. ผลผลิต (Output)	ผลผลิต ๑. องค์กรปกครองส่วนท้องถิ่นสามารถเข้าถึงข้อมูลด้านสังคม ๒. ความสำเร็จในการส่งเสริมการจัดสวัสดิการสังคมโดยกระบวนการมีส่วนร่วมของเครือข่ายผู้นำทางความคิด ๓. ชุมชนที่เข้าร่วมโครงการมีความรู้ ความเข้าใจกฎหมายเบื้องต้นที่จำเป็นต่อการดำเนินชีวิตประจำวัน
๑๐. ผลที่คาดว่าจะได้รับ (Outcome)	ผลลัพธ์ ๑. ชุมชนที่เข้าร่วมโครงการสามารถใกล้ชิดและยุติกรณีข้อพิพาท ๒. ผู้ด้อยโอกาสที่อยู่อาศัยในบ้านและผู้ที่อยู่ในสภาวะพึ่งพิงที่ประสบปัญหาได้รับการดูแลอย่างเหมาะสม

ประเด็นการพัฒนาจังหวัด ๓. พัฒนาคุณภาพชีวิต ความมั่นคงทางสังคม และสิ่งแวดล้อมอย่างยั่งยืน (ต่อ)
 แผนงาน ๙. การเสริมสร้างความเข้มแข็งทางสังคมตามแนวปรัชญาของเศรษฐกิจพอเพียง และความมั่นคงปลอดภัยในชีวิตและทรัพย์สิน (ต่อ)

หัวข้อ	รายละเอียด
๑. ชื่อโครงการ	โครงการ ๖ เสริมสร้างความมั่นคงปลอดภัยในชีวิตและทรัพย์สิน
๒. ความสำคัญของโครงการ หลักการและเหตุผล	<p>การสร้างเสริมความปลอดภัยในชุมชนได้ใช้กรอบแนวคิดของโครงการที่เรียกว่า “ชุมชนปลอดภัย (Safety community)” ที่องค์การอนามัยโลก (WHO) ได้ใช้ต่อสู้กับปัญหาอุบัติเหตุและความไม่ปลอดภัยที่เกิดขึ้นในประเทศต่าง ๆ ทั่วโลก โดยมีหลักการดำเนินงานที่มุ่งเน้นให้ชุมชนเป็นศูนย์กลางในการเปลี่ยนแปลงพฤติกรรมชุมชนเพื่อให้เกิดสิ่งแวดล้อมที่ปลอดภัยและลดพฤติกรรมเสี่ยงระดับบุคคล</p> <p>เนื่องจากปัญหาความไม่ปลอดภัยเป็นปัญหาที่ส่งผลกระทบต่อคุณภาพชีวิต ซึ่งอาจทำให้บุคคลเกิดการบาดเจ็บ สูญเสียชีวิตหรือสูญเสียทรัพย์สิน เช่น ปัญหาอาชญากรรมที่เกิดขึ้นทั้งจากการถูกปล้น ชิงทรัพย์ การทำร้ายร่างกาย การฆ่า การข่มขืน หรือปัญหาความไม่ปลอดภัยและความเสี่ยงต่อการติดสารเสพติดของเยาวชน หรือปัญหาอุบัติเหตุหรืออุบัติเหตุต่าง ๆ ที่อาจเกิดขึ้น ถ้าบุคคลมีพฤติกรรมประมาท ขาดความระมัดระวัง การสร้างเสริมความปลอดภัยในชุมชนจึงมีความสำคัญต่อการลดปัญหาความไม่ปลอดภัยต่าง ๆ ดังกล่าว ทำให้คนในชุมชนมีชีวิตที่สงบสุข ปราศจากภัยอันตรายที่ส่งผลทำลายสุขภาพและชีวิต ดังนั้น จังหวัดจึงจำเป็นต้องดำเนินการเสริมสร้างความมั่นคงปลอดภัยในชีวิตและทรัพย์สินของประชาชนด้วยการสกัดกั้นยาเสพติดในพื้นที่ตอนในจังหวัดกำแพงเพชร ปราบปรามยาเสพติดและบังคับใช้กฎหมาย เพิ่มประสิทธิภาพทางยุทธวิธีให้กับชุดปฏิบัติการปราบปรามยาเสพติดของเจ้าหน้าที่ ป้องกันและลดอุบัติเหตุบนถนน และพัฒนาพื้นที่เพื่อความมั่นคง</p>
๓. วัตถุประสงค์ของโครงการ	<ol style="list-style-type: none"> ๑. เพื่อสกัดกั้นยาเสพติดในพื้นที่ตอนในจังหวัดกำแพงเพชร ๒. เพื่อปราบปรามยาเสพติดและบังคับใช้กฎหมาย ๓. เพื่อเพิ่มประสิทธิภาพทางยุทธวิธีให้กับชุดปฏิบัติการปราบปรามยาเสพติดของเจ้าหน้าที่ ๔. เพื่อป้องกันและลดอุบัติเหตุบนถนน ๕. เพื่อพัฒนาพื้นที่เพื่อความมั่นคง
๔. พื้นที่เป้าหมาย	ทุกอำเภอ
๕. กิจกรรมหลักของโครงการ ๕.๑ กิจกรรมหลักที่ ๑ งบประมาณ หน่วยงานผู้รับผิดชอบ หน่วยงานที่เกี่ยวข้อง	<p>สกัดกั้นยาเสพติดในพื้นที่ตอนในจังหวัดกำแพงเพชร</p> <p>๑,๘๐๐,๐๐๐ บาท ในปี พ.ศ.๒๕๖๑ - ๒๕๖๕ (ปีละ ๓๖๐,๐๐๐ บาท) ตำรวจภูธรจังหวัด ที่ทำการปกครองจังหวัด,อำเภอ,อปท.</p>
๕.๒ กิจกรรมหลักที่ ๒ งบประมาณ หน่วยงานผู้รับผิดชอบ หน่วยงานที่เกี่ยวข้อง	<p>ปราบปรามยาเสพติดและบังคับใช้กฎหมาย</p> <p>๗,๗๕๐,๐๐๐ บาท ในปี พ.ศ.๒๕๖๑ - ๒๕๖๕ (ปีละ ๙๕๐,๐๐๐ บาท) ตำรวจภูธรจังหวัด ที่ทำการปกครองจังหวัด,อำเภอ,อปท.</p>
๕.๓ กิจกรรมหลักที่ ๓ งบประมาณ หน่วยงานผู้รับผิดชอบ หน่วยงานที่เกี่ยวข้อง	<p>เพิ่มประสิทธิภาพทางยุทธวิธีให้กับชุดปฏิบัติการปราบปรามยาเสพติดของ ตำรวจภูธรจังหวัดกำแพงเพชร และเจ้าหน้าที่ฝ่ายปกครองจังหวัดกำแพงเพชร</p> <p>๑,๐๐๐,๐๐๐ บาท ในปี พ.ศ.๒๕๖๑ - ๒๕๖๕ (ปีละ ๒๐๐,๐๐๐ บาท) ตำรวจภูธรจังหวัด ที่ทำการปกครองจังหวัด,อำเภอ,อปท.</p>

หัวข้อ	รายละเอียด
๕.๔ กิจกรรมหลักที่ ๔ งบประมาณ หน่วยงานผู้รับผิดชอบ หน่วยงานที่เกี่ยวข้อง	เฝ้าระวังและป้องกันอาชญากรรม ๑๐๐,๐๐๐,๐๐๐ บาท ในปี พ.ศ. ๒๕๖๑ - ๒๕๖๕ (ปีละ ๒๐,๐๐๐,๐๐๐ บาท) ตำรวจภูธรจังหวัด ที่ทำการปกครองจังหวัด, กอ.รมน.จว.กพ., สนง.ยุติธรรมจังหวัด, ศอ.ปส.จ.กพ., สนง.สาธารณสุขจังหวัด
๕.๕ กิจกรรมหลักที่ ๕ งบประมาณ หน่วยงานผู้รับผิดชอบ หน่วยงานที่เกี่ยวข้อง	ป้องกันและลดอุบัติเหตุทางถนน ๕,๐๐๐,๐๐๐ บาท ในปี พ.ศ. ๒๕๖๑ - ๒๕๖๕ (ปีละ ๑,๐๐๐,๐๐๐ บาท) สนง.ป้องกันและบรรเทาสาธารณภัยจังหวัด ศูนย์ป้องกันและลดอุบัติเหตุทางถนน, ตำรวจภูธรจังหวัด, ที่ทำการปกครองจังหวัด, กอ.รมน.จว.กพ., สนง.ขนส่งจังหวัด, สนง.ส่งเสริมการปกครองท้องถิ่นจังหวัด, แขวง การทาง กพ./แขวงทางหลวงชนบท กพ., สนง.สาธารณสุขจังหวัด, สนง.ประชา- สัมพันธ์จังหวัด, อำเภอบพ., องค์การมูลนิธิ, เครือข่ายภาคประชาชน
๕.๖ กิจกรรมหลักที่ ๖ งบประมาณ หน่วยงานผู้รับผิดชอบ หน่วยงานที่เกี่ยวข้อง	พัฒนาพื้นที่เพื่อความมั่นคง ๒,๕๐๐,๐๐๐ บาท ในปี พ.ศ. ๒๕๖๑ - ๒๕๖๕ (ปีละ ๕๐๐,๐๐๐ บาท) กอ.รมน.จว.กพ. ที่ทำการปกครองจังหวัด, ตำรวจภูธรจังหวัด
๕.๗ กิจกรรมหลักที่ ๗ งบประมาณ หน่วยงานผู้รับผิดชอบ หน่วยงานที่เกี่ยวข้อง	ขับเคลื่อนแผนแม่บทส่งเสริมคุณธรรมแห่งชาติ ๑,๐๐๐,๐๐๐ บาท ในปี พ.ศ. ๒๕๖๔ - ๒๕๖๕ (ปีละ ๕๐๐,๐๐๐ บาท) สนง.วัฒนธรรมจังหวัด -
๖. หน่วยงานดำเนินงาน	ตำรวจภูธรจังหวัด ที่ทำการปกครองจังหวัด สนง.ป้องกันและบรรเทาสาธารณภัยจังหวัด กอ.รมน.จว.กพ. สนง.วัฒนธรรมจังหวัด
๗. ระยะเวลา	๕ ปี (ปีงบประมาณ พ.ศ.๒๕๖๑ - ๒๕๖๕)
๘. งบประมาณ	๑๑๕,๐๕๐,๐๐๐ บาท
๙. ผลผลิต (Output)	ผลผลิต ๑. มีการสกัดกั้นยาเสพติดในพื้นที่ตอนในจังหวัดกำแพงเพชร ๒. มีการปราบปราม ยาเสพติดและบังคับใช้กฎหมาย ๓. เจ้าหน้าที่ชุดปฏิบัติการมีประสิทธิภาพทางยุทธวิธีในการปราบปรามยาเสพติด
๑๐. ผลที่คาดว่าจะได้รับ (Outcome)	ผลลัพธ์ ๑. คดียาเสพติดและคดีอุบัติเหตุบนท้องถนนลดลง ๒. พื้นที่ที่มีความมั่นคงปลอดภัย

ประเด็นการพัฒนาจังหวัด ๓. พัฒนาคุณภาพชีวิต ความมั่นคงทางสังคม และสิ่งแวดล้อมอย่างยั่งยืน (ต่อ)
แผนงาน ๑๐. การพัฒนาการให้บริการทางการศึกษา และสาธารณสุขอย่างมีประสิทธิภาพ

หัวข้อ	รายละเอียด
๑. ชื่อโครงการ	โครงการ ๗ พัฒนาคุณภาพการให้บริการทางการศึกษา
๒. ความสำคัญของโครงการหลักการ และเหตุผล	กระทรวงศึกษาธิการมีนโยบายในการพัฒนาคุณภาพผู้เรียน ให้มีองค์ความรู้ ครอบคลุมทุกมิติ ทั้งด้านการจัดการการเรียนการสอน กลุ่มสาระวิชาหลัก และด้าน การงาน การอาชีพของผู้เรียน ทั้งนี้ สถานศึกษาเป็นหน่วยงานสำคัญในการ ขับเคลื่อนนโยบายดังกล่าวให้ประสบผลสำเร็จ สถานศึกษาคุณภาพไม่ใช่สถานศึกษา ที่มีแต่ความพร้อมด้านสื่อ วัสดุ อุปกรณ์ หรือมีอาคารสถานที่ หรือมีบรรยากาศ สิ่งแวดล้อมที่สวยงามเพียงอย่างเดียว แต่เป็นสถานศึกษาที่มุ่งเน้นจัดการศึกษาให้ ผู้เรียนได้อย่างมีคุณภาพตามความต้องการของชุมชน ท้องถิ่น และประเทศชาติ และสามารถพัฒนาผู้เรียนทุกคนให้เจริญก้าวหน้าตามธรรมชาติและศักยภาพของ ตนเอง ดังนั้น จังหวัดจึงจำเป็นต้องการพัฒนาคุณภาพการศึกษาใน ๓ ประเด็นที่ สำคัญคือ ยกระดับผลสัมฤทธิ์ทางการเรียน (O-net) ชั้น ม.๓ กลุ่มสาระการเรียนรู้ หลัก จัดกิจกรรมตลาดนัดส่งเสริมอาชีพนักเรียน ส่งเสริมการมีส่วนร่วมการจัด การศึกษาในรูปแบบทวิศึกษา และสร้างความร่วมมือกับสถานประกอบการเพื่อ พัฒนาอาชีพในการจัดการศึกษาอาชีวศึกษาระบบทวิภาคี
๓. วัตถุประสงค์ของโครงการ	๑. เพื่อยกระดับผลสัมฤทธิ์ทางการเรียน (O-net) ชั้น ม.๓ กลุ่มสาระการเรียนรู้หลัก ๒. เพื่อจัดตลาดนัดส่งเสริมอาชีพนักเรียน ๓. เพื่อส่งเสริมการมีส่วนร่วมการจัดการศึกษาในรูปแบบทวิศึกษา
๔. พื้นที่เป้าหมาย	ทุกอำเภอ
๕. กิจกรรมหลักของโครงการ ๕.๑ กิจกรรมหลักที่ ๑ งบประมาณ หน่วยงานผู้รับผิดชอบ หน่วยงานที่เกี่ยวข้อง	ยกระดับผลสัมฤทธิ์ทางการเรียน ๓๐,๐๐๐,๐๐๐ ในปี ๒๕๖๑ - ๒๕๖๕ (ปีละ ๖,๐๐๐,๐๐๐ บาท) สนง.ศึกษาธิการจังหวัด -
๕.๒ กิจกรรมหลักที่ ๒ งบประมาณ หน่วยงานผู้รับผิดชอบ หน่วยงานที่เกี่ยวข้อง	จัดตลาดนัดส่งเสริมอาชีพนักเรียน ๗,๕๐๐,๐๐๐ บาท ในปี ๒๕๖๑ - ๒๕๖๕ (ปีละ ๑,๕๐๐,๐๐๐ บาท) สนง.ศึกษาธิการจังหวัด -
๕.๓ กิจกรรมหลักที่ ๓ งบประมาณ หน่วยงานผู้รับผิดชอบ หน่วยงานที่เกี่ยวข้อง	ส่งเสริมการมีส่วนร่วมการจัดการศึกษาในรูปแบบทวิศึกษา ๖,๒๕๐,๐๐๐ บาท ในปี ๒๕๖๑ - ๒๕๖๕ (ปีละ ๑,๒๕๐,๐๐๐ บาท) สนง.ศึกษาธิการจังหวัด -
๕.๔ กิจกรรมหลักที่ ๔ งบประมาณ หน่วยงานผู้รับผิดชอบ หน่วยงานที่เกี่ยวข้อง	พัฒนาความร่วมมือกับสถานประกอบการเพื่อพัฒนาอาชีพในการจัดการศึกษา อาชีวศึกษาระบบทวิภาคี ๒๐,๐๐๐,๐๐๐ บาท ในปี ๒๕๖๑ - ๒๕๖๕ (ปีละ ๔,๐๐๐,๐๐๐ บาท) วิทยาลัยเกษตรและเทคโนโลยี กพ. วิทยาลัยเทคนิค กพ.,วิทยาลัยสารพัดช่าง กพ.,วิทยาลัยการอาชีพฯ, สนง.อุตสาหกรรมจังหวัด,สนง.พัฒนาฝีมือแรงงาน กพ.,หอการค้าจังหวัด

หัวข้อ	รายละเอียด
๕.๕ กิจกรรมหลักที่ ๕ งบประมาณ หน่วยงานผู้รับผิดชอบ หน่วยงานที่เกี่ยวข้อง	ต้นกล้าคนดี ศรีชากรุงราว ๒๕,๐๐๐,๐๐๐ บาท ในปี ๒๕๖๑ - ๒๕๖๕ (ปีละ ๕,๐๐๐,๐๐๐ บาท) สนง.ศึกษาธิการจังหวัด -
๖. หน่วยงานดำเนินงาน	สนง.ศึกษาธิการจังหวัด วิทยาลัยเกษตรและเทคโนโลยี กพ.
๗. ระยะเวลา	๕ ปี (ปีงบประมาณ พ.ศ.๒๕๖๑ - ๒๕๖๕)
๘. งบประมาณ	๖๔,๙๐๐,๐๐๐ บาท
๙. ผลผลิต (Output)	ผลผลิต: ๑. ผลสัมฤทธิ์ทางการเรียน (O-net) ชั้น ม.๓ กลุ่มสาระการเรียนรู้หลักเพิ่มขึ้น ๒. มีการจัดตลาดนัดส่งเสริมอาชีพนักเรียน ๓. หน่วยงานที่เกี่ยวข้องมีส่วนร่วมการจัดการศึกษาในรูปแบบทวิศึกษา
๑๐. ผลที่คาดว่าจะได้รับ (Outcome)	ผลลัพธ์ ๔. นักเรียนชั้น ม.๓, ปวช, ปวส ความรู้ความสามารถได้มาตรฐานตามหลักสูตร ๕. สถานการศึกษาในสังกัดจัดการเรียนรู้ด้านอาชีพได้สอดคล้องกับความต้องการและความสนใจของผู้เรียน ๖. นักเรียน/นักศึกษาสามารถนำความรู้และประสบการณ์มาประกอบเป็นวิชาชีพได้ และมีทักษะทางวิชาชีพตามความต้องการของตลาดแรงงาน ๗. สถานประกอบการมีแรงงานตรงตามความต้องการของผู้ประกอบการ

ประเด็นการพัฒนาจังหวัด ๓. พัฒนาคุณภาพชีวิต ความมั่นคงทางสังคม และสิ่งแวดล้อมอย่างยั่งยืน (ต่อ)
แผนงาน ๑๐. การพัฒนาการให้บริการทางการศึกษา และสาธารณสุขอย่างมีประสิทธิภาพ (ต่อ)

หัวข้อ	รายละเอียด
๑. ชื่อโครงการ	โครงการ ๘ พัฒนาฝีมือและศักยภาพแรงงาน
๒. ความสำคัญของโครงการ หลักการ และเหตุผล	ปัจจุบัน อุบัติเหตุที่เกิดจากไฟฟ้าลัดวงจรมีมากขึ้น มีสาเหตุมาจากการต่อเติมโดยบุคคลที่ไม่มีความรู้ ความชำนาญหรือประสบการณ์ทางด้านไฟฟ้า ทำให้ต่อเติมไม่ได้ มาตรฐานที่ถูกต้อง จึงเป็นสาเหตุของการเกิดอัคคีภัยขึ้นได้ ซึ่งผู้ปฏิบัติงานช่างไฟฟ้าขาดความรู้ ความสามารถ และทักษะฝีมือในการปฏิบัติงานเป็นส่วนใหญ่ ดังนั้น ศูนย์พัฒนาฝีมือแรงงานจังหวัดกำแพงเพชรจึงจัดทำโครงการพัฒนาฝีมือและศักยภาพแรงงานนอกระบบ โดยเฉพาะอย่างยิ่งช่างไฟฟ้าในชุมชน เพื่อรองรับการประเมินความรู้ความสามารถตามกฎหมายช่างไฟฟ้าภายในอาคาร โดยการจัดฝึกอบรมให้แก่ช่างไฟฟ้าในชุมชน พื้นที่ในจังหวัดกำแพงเพชร เพื่อให้มีความรู้ ทักษะ และความสามารถในการปฏิบัติงาน มีความพร้อมในการเข้ารับการทดสอบมาตรฐานฝีมือแรงงานแห่งชาติ สาขาช่างไฟฟ้าภายในอาคารระดับ ๑ เพื่อเตรียมความพร้อมเข้ารับประเมินเพื่อขอหนังสือรับรองความรู้ความสามารถ ตลอดจนสามารถปฏิบัติงานได้อย่างมีประสิทธิภาพและปลอดภัยต่อสาธารณะ
๓. วัตถุประสงค์ของโครงการ	<ol style="list-style-type: none"> ๑. เพื่อให้ผู้รับการฝึกมีความรู้ ทักษะและความสามารถในการปฏิบัติงานได้ตามมาตรฐานฝีมือแรงงานแห่งชาติ ๒. เพื่อให้ผู้รับการฝึกมีความพร้อมในการเข้ารับการทดสอบมาตรฐานฝีมือแรงงานแห่งชาติสาขาช่างไฟฟ้าภายในอาคาร ระดับ ๑ ๓. เพื่อให้ผู้เข้ารับการฝึกมีความพร้อมในการเข้ารับการประเมินเพื่อขอหนังสือรับรองความรู้ความสามารถ ๔. เพื่อให้ผู้รับการฝึกปฏิบัติงานด้วยความปลอดภัยต่อตนเอง นายจ้าง และสังคม
๔. พื้นที่เป้าหมาย	ทุกอำเภอ
๕. กิจกรรมหลักของโครงการ ๕.๑ กิจกรรมหลักที่ ๑ งบประมาณ ผู้รับผิดชอบ หน่วยงานที่เกี่ยวข้อง	<p>พัฒนาฝีมือแรงงานให้กับแรงงานนอกระบบเพื่อเพิ่มโอกาสในการประกอบอาชีพ</p> <p>๒๐,๐๐๐,๐๐๐ บาท ในปี พ.ศ.๒๕๖๑ - ๒๕๖๕ (ปีละ ๔,๐๐๐,๐๐๐ บาท)</p> <p>สนง.พัฒนาฝีมือแรงงาน กพ. สนง.พัฒนาชุมชนจังหวัด</p>
๕.๒ กิจกรรมหลักที่ ๒ งบประมาณ ผู้รับผิดชอบ หน่วยงานที่เกี่ยวข้อง	<p>พัฒนาศักยภาพช่างไฟฟ้าในชุมชน เพื่อรองรับการประเมินความรู้ความสามารถตามกฎหมายช่างไฟฟ้าภายในอาคาร</p> <p>๙๗๐,๐๐๐ บาท ในปี พ.ศ.๒๕๖๑ - ๒๕๖๕ (ปีละ ๑๙๔,๐๐๐ บาท)</p> <p>สนง.พัฒนาฝีมือแรงงาน กพ. สนง.พัฒนาชุมชนจังหวัด</p>
๕.๓ กิจกรรมหลักที่ ๓ งบประมาณ ผู้รับผิดชอบ หน่วยงานที่เกี่ยวข้อง	<p>ศูนย์เรียนรู้เพื่อบริการซ่อมสร้างชุมชน</p> <p>๒,๕๐๐,๐๐๐ บาท ในปี พ.ศ.๒๕๖๑ - ๒๕๖๕ (ปีละ ๕๐๐,๐๐๐ บาท)</p> <p>วิทยาลัยสารพัดช่าง กพ. วิทยาลัยเทคนิค กพ. สนง.พัฒนาฝีมือแรงงาน กพ. -</p>

หัวข้อ	รายละเอียด
๖. หน่วยงานดำเนินงาน	สนง.พัฒนาฝีมือแรงงาน กพ. วิทยาลัยสารพัดช่าง กพ. วิทยาลัยเทคนิค กพ. สนง.พัฒนาชุมชนจังหวัด
๗. ระยะเวลา	๕ ปี (ปีงบประมาณ พ.ศ.๒๕๖๑ - ๒๕๖๕)
๘. งบประมาณ	๒๓,๔๗๐,๐๐๐ บาท
๙. ผลผลิต (Output)	ผลผลิต ๑. จำนวนแรงงานนอกระบบ (ช่างไฟฟ้า) ที่เข้าร่วมโครงการฝึกอบรมผ่านการอบรมตามหลักสูตรที่กำหนด
๑๐. ผลที่คาดว่าจะได้รับ (Outcome)	ผลลัพธ์ ๑. แรงงานนอกระบบ (ช่างไฟฟ้า) ที่เข้าร่วมโครงการมีทักษะฝีมือแรงงานและนำไปใช้ในการทำงานได้อย่างมีประสิทธิภาพ ๒. แรงงานนอกระบบ (ช่างไฟฟ้า) สามารถนำความรู้ไปใช้ในการเข้ารับการทดสอบฝีมือแรงงานแห่งชาติ

ประเด็นการพัฒนาจังหวัด ๓. พัฒนาคุณภาพชีวิต ความมั่นคงทางสังคม และสิ่งแวดล้อมอย่างยั่งยืน (ต่อ)
แผนงาน ๑๐. การพัฒนาการให้บริการทางการศึกษา และสาธารณสุขอย่างมีประสิทธิภาพ (ต่อ)

หัวข้อ	รายละเอียด
๑. ชื่อโครงการ	โครงการ ๙ พัฒนาคุณภาพชีวิตและการให้บริการสาธารณสุข
๒. ความสำคัญของโครงการ หลักการและเหตุผล	<p>ยุทธศาสตร์ชาติ ๒๐ ปี และแผนพัฒนาเศรษฐกิจและสังคมแห่งชาติ ฉบับที่ ๑๒ ได้กำหนดกรอบทิศทางของการพัฒนาประเทศไปสู่ยุค ๔.๐ กล่าวโดยย่อคือ การใช้นวัตกรรมในการพัฒนาประเทศไปสู่รายได้สูง ในขณะเดียวกันยังพบปัญหาที่สำคัญของคนในประเทศ ได้แก่ ปัญหาความเหลื่อมล้ำ ความแตกแยกในสังคมไทย สิ่งแวดล้อมขยะเป็นพิษ การมีแนวโน้มเข้าสู่สังคมผู้สูงอายุ ปัญหาเศรษฐกิจ ปัญหาพฤติกรรมสุขภาพ และการเปลี่ยนแปลงทางเทคโนโลยี</p> <p>ปัจจุบันจังหวัดกำแพงเพชรมีปัญหาประชากรในวัยแรงงานและสูงอายุน่ามีอัตราการเสี่ยงและป่วยด้วยโรคไม่ติดต่อเพิ่มมากขึ้น ได้แก่ เบาหวาน ความดันโลหิตสูง หลอดเลือดหัวใจ หลอดเลือดสมอง มะเร็งทุกชนิด ผู้สูงอายุและชาวเขามีปัญหาเรื่องอาชีพและรายได้ ส่งผลต่อคุณภาพชีวิตในทุกมิติ</p> <p>เพื่อเป็นการพัฒนาและส่งเสริมการเข้าถึงสิทธิการให้บริการของหน่วยงานภาครัฐขั้นพื้นฐาน จำเป็นต้องมีการพัฒนาคุณภาพชีวิต ทั้งผู้สูงอายุ ชาวเขา ประชากรกลุ่มเสี่ยงให้มีความรู้ ทักษะในการประกอบอาชีพ และดูแลสุขภาพ รวมทั้งการเข้าถึงการบริการสาธารณสุขของคนทุกช่วงวัยอย่างมีคุณภาพและทั่วถึง</p>
๓. วัตถุประสงค์ของโครงการ	<p>๑. เพื่อพัฒนาศักยภาพบุคลากรสาธารณสุข และประชาชนในการดูแลป้องกันและควบคุมโรคไม่ติดต่อเรื้อรัง</p> <p>๒. เพื่อให้เกษตรกรมีความรู้ และพฤติกรรมที่ถูกต้องในการใช้สารเคมีกำจัดศัตรูพืช</p> <p>๓. เพื่อพัฒนาอาชีพและคุณภาพชีวิตในกลุ่มผู้สูงอายุ</p> <p>๔. พัฒนาอาชีพและคุณภาพชีวิตในกลุ่มชาวเขาเป้าหมาย</p>
๔. พื้นที่เป้าหมาย	ทุกอำเภอ
๕. กิจกรรมหลักของโครงการ	
๕.๑ กิจกรรมหลักที่ ๑ งบประมาณ ผู้รับผิดชอบ หน่วยงานที่เกี่ยวข้อง	<p>พัฒนาคุณภาพชีวิตผู้สูงอายุ</p> <p>๔,๒๕๐,๐๐๐ บาท ในปีพ.ศ.๒๕๖๑ - ๒๕๖๕ (ปีละ ๘๕๐,๐๐๐ บาท)</p> <p>สนง.พัฒนาสังคมและความมั่นคงของมนุษย์จังหวัด สนง.สาธารณสุขจังหวัด</p>
๕.๒ กิจกรรมหลักที่ ๒ งบประมาณ ผู้รับผิดชอบ หน่วยงานที่เกี่ยวข้อง	<p>พัฒนาคุณภาพชีวิตและส่งเสริมอาชีพราษฎรชาวเขา</p> <p>๖,๐๕๐,๐๐๐ บาท ในปีพ.ศ.๒๕๖๑ - ๒๕๖๕ (ปีละ ๑,๒๑๐,๐๐๐ บาท)</p> <p>ศูนย์พัฒนาราชกรบนพื้นที่สูงจังหวัด สนง.พัฒนาสังคมและความมั่นคงของมนุษย์จังหวัด</p>
๕.๓ กิจกรรมหลักที่ ๓ งบประมาณ ผู้รับผิดชอบ หน่วยงานที่เกี่ยวข้อง	<p>ควบคุมป้องกันโรคไม่ติดต่อจังหวัดกำแพงเพชร</p> <p>๒,๕๐๐,๐๐๐ บาท ในปีพ.ศ.๒๕๖๑ - ๒๕๖๕ (ปีละ ๕๐๐,๐๐๐ บาท)</p> <p>สนง.สาธารณสุขจังหวัด สนง.พัฒนาสังคมและความมั่นคงของมนุษย์จังหวัด</p>
๕.๔ กิจกรรมหลักที่ ๔ งบประมาณ ผู้รับผิดชอบ หน่วยงานที่เกี่ยวข้อง	<p>เกษตรปลอดโรค และเกษตรปลอดภัย</p> <p>๕,๐๐๐,๐๐๐ บาท ในปีพ.ศ.๒๕๖๑ - ๒๕๖๕ (ปีละ ๑,๐๐๐,๐๐๐ บาท)</p> <p>สนง.สาธารณสุขจังหวัด สนง.พัฒนาสังคมและความมั่นคงของมนุษย์จังหวัด</p>

หัวข้อ	รายละเอียด
๕.๕ กิจกรรมหลักที่ ๕ งบประมาณ ผู้รับผิดชอบ หน่วยงานที่เกี่ยวข้อง	พัฒนาระบบบริการการแพทย์แผนไทย และการแพทย์ทางเลือก ๑๐,๐๐๐,๐๐๐ บาท ในปีพ.ศ.๒๕๖๑ - ๒๕๖๕ (ปีละ ๒,๐๐๐,๐๐๐ บาท) สนง.สาธารณสุขจังหวัด สนง.วัฒนธรรมจังหวัด -
๕.๖ กิจกรรมหลักที่ ๖ งบประมาณ ผู้รับผิดชอบ หน่วยงานที่เกี่ยวข้อง	พัฒนาระดับมาตรฐานศูนย์เด็กเล็กปฐมวัย ๑๖,๐๐๐,๐๐๐ บาท ในปีพ.ศ.๒๕๖๒ - ๒๕๖๕ (ปีละ ๔,๐๐๐,๐๐๐ บาท) สนง.ส่งเสริมการปกครองท้องถิ่นจังหวัด อำเภอ,อปท.
๕.๗ กิจกรรมหลักที่ ๗ งบประมาณ ผู้รับผิดชอบ หน่วยงานที่เกี่ยวข้อง	พัฒนาคุณภาพชีวิตและส่งเสริมอาชีพราษฎรชาวเขา (อาคารฝึกอาชีพและ แปรรูปผลิตภัณฑ์ สมาชิกศิลปอาชีพ) ๗,๐๐๐,๐๐๐ บาท ในปีพ.ศ.๒๕๖๒ ศูนย์พัฒนารัฐบาลบนพื้นที่สูงจังหวัด -
๕.๘ กิจกรรมหลักที่ ๘ งบประมาณ ผู้รับผิดชอบ หน่วยงานที่เกี่ยวข้อง	ส่งเสริมพัฒนาการสูงตีสมส่วน พัฒนาการสมวัยเด็กปฐมวัยจังหวัดกำแพงเพชร ๑๐,๐๐๐,๐๐๐ บาท ในปีพ.ศ.๒๕๖๑ - ๒๕๖๕ (ปีละ ๒,๐๐๐,๐๐๐ บาท) สนง.สาธารณสุขจังหวัด สนง.พัฒนาสังคมและความมั่นคงของมนุษย์จังหวัด
๕.๙ กิจกรรมหลักที่ ๙ งบประมาณ ผู้รับผิดชอบ หน่วยงานที่เกี่ยวข้อง	ตั้งครุภัณฑ์คุณภาพ ๔,๐๐๐,๐๐๐ บาท ในปีพ.ศ.๒๕๖๑ - ๒๕๖๕ (ปีละ ๘๐๐,๐๐๐ บาท) สนง.สาธารณสุขจังหวัด สนง.พัฒนาสังคมและความมั่นคงของมนุษย์จังหวัด
๕.๑๐ กิจกรรมหลักที่ ๑๐ งบประมาณ ผู้รับผิดชอบ หน่วยงานที่เกี่ยวข้อง	ป้องกันและแก้ไขปัญหาการตั้งครุภัณฑ์ในวัยรุ่นจังหวัดกำแพงเพชร ๑๐,๐๐๐,๐๐๐ บาท ในปีพ.ศ.๒๕๖๑ - ๒๕๖๕ (ปีละ ๒,๐๐๐,๐๐๐ บาท) สนง.สาธารณสุขจังหวัด สนง.พัฒนาสังคมและความมั่นคงของมนุษย์จังหวัด
๖. หน่วยงานดำเนินงาน	สนง.สาธารณสุขจังหวัด สนง.พัฒนาสังคมและความมั่นคงของมนุษย์จังหวัด ศูนย์พัฒนารัฐบาลบนพื้นที่สูงจังหวัด สนง.วัฒนธรรมจังหวัด สนง.ส่งเสริมการปกครองท้องถิ่นจังหวัด
๗. ระยะเวลา	๕ ปี (ปีงบประมาณ พ.ศ.๒๕๖๑ - ๒๕๖๕)
๘. งบประมาณ	๖๕,๘๐๐,๐๐๐ บาท
๙. ผลผลิต (Output)	ผลผลิต ๑. อัตราการเกิดโรครายใหม่ลดลง ๒. เกษตรกรปลอดภัย ประชาชนได้บริโภคอาหารที่ปลอดภัยจากสารเคมีกำจัด ศัตรูพืช
๑๐. ผลที่คาดว่าจะได้รับ (Outcome)	ผลลัพธ์ ๑. หน่วยบริการสาธารณสุขได้มาตรฐานบริการ มีอาสาสมัครสาธารณสุข และ อาสาสมัครประจำครอบครัว ในควบคุมและป้องกันโรคติดต่อเรื้อรัง ๒. เกษตรกรมีสุขภาพดี และมีพฤติกรรมที่ถูกต้องในการใช้สารเคมีกำจัดศัตรูพืช ๓. ผู้สูงอายุมีสุขภาพ ดีมีอาชีพและรายได้เพิ่มมากขึ้น ๔. ชาวเขากลุ่มเป้าหมายมีอาชีพและรายได้เพิ่มขึ้น

ประเด็นการพัฒนาจังหวัด ๓. พัฒนาคุณภาพชีวิต ความมั่นคงทางสังคม และสิ่งแวดล้อมอย่างยั่งยืน (ต่อ)
แผนงาน ๑๑. การบริหารจัดการทรัพยากรธรรมชาติ และสิ่งแวดล้อมอย่างยั่งยืน

หัวข้อ	รายละเอียด
๑. ชื่อโครงการ	โครงการ ๑๐ สร้างความเข้มแข็งในการป้องกันและแก้ไขปัญหาสิ่งแวดล้อม
๒. ความสำคัญของโครงการ หลักการและเหตุผล	ปัญหาสิ่งแวดล้อมและทรัพยากรธรรมชาติ เป็นปรากฏการณ์ที่ก่อให้เกิดความเสียหาย ตามมาอย่างมากมาย ส่งผลต่อความเป็นอยู่ของมนุษย์และสิ่งมีชีวิตบนโลก ทั้งยังเกี่ยวโยงถึงสภาพเศรษฐกิจและสังคม ดังนั้น จังหวัดจึงจำเป็นต้องสร้างความเข้มแข็งในการป้องกันและแก้ไขปัญหาสิ่งแวดล้อมด้วยการสร้างความเข้าใจแก่ประชาชนในการใช้ทรัพยากรอย่างเหมาะสม เพื่อมีทรัพยากรเกิดขึ้นหมุนเวียนสำหรับใช้งานได้อย่างยั่งยืน รวมทั้งดำเนินการแก้ไขหรือซ่อมแซมทรัพยากรที่ลดลงหรือเสื่อมสลายของสิ่งแวดล้อมและทรัพยากรธรรมชาติ และการดำเนินการกับทรัพยากรที่ลดลงหรือเสื่อมโทรมให้สามารถฟื้นคืนกลับสู่สภาพเดิม โดยให้ความสำคัญกับการส่งเสริมและพัฒนาศักยภาพชุมชนด้านการป้องกันและบรรเทาสาธารณภัย ป้องกันและแก้ไขปัญหาทรัพยากรธรรมชาติ (ป่าไม้/น้ำ) และ ส่งเสริมการมีส่วนร่วมของชุมชนในการจัดการขยะมูลฝอยอย่างบูรณาการ
๓. วัตถุประสงค์ของโครงการ	๑. เพื่อส่งเสริมและพัฒนาศักยภาพชุมชนด้านการป้องกันและบรรเทาสาธารณภัย ๒. เพื่อส่งเสริมการป้องกันและแก้ไขปัญหาทรัพยากรธรรมชาติ (ป่าไม้/น้ำ) ๓. เพื่อส่งเสริมการมีส่วนร่วมของชุมชนในการจัดการขยะมูลฝอย
๔. พื้นที่เป้าหมาย	ทุกอำเภอ
๕. กิจกรรมหลักของโครงการ ๕.๑ กิจกรรมหลักที่ ๑ งบประมาณ หน่วยงานผู้รับผิดชอบ หน่วยงานที่เกี่ยวข้อง	ส่งเสริมและพัฒนาศักยภาพชุมชนด้านการป้องกันและบรรเทาสาธารณภัย ๑,๕๐๐,๐๐๐ บาท ในปี พ.ศ.๒๕๖๑ - ๒๕๖๕ (ปีละ ๓๐๐,๐๐๐ บาท) สนง.ป้องกันและบรรเทาสาธารณภัยจังหวัด อำเภอ,อปท.
๕.๒ กิจกรรมหลักที่ ๒ งบประมาณ หน่วยงานผู้รับผิดชอบ หน่วยงานที่เกี่ยวข้อง	ส่งเสริมการป้องกันและแก้ไขปัญหาทรัพยากรธรรมชาติ (ป่าไม้) ๑,๕๐๐,๐๐๐ บาท ในปี พ.ศ.๒๕๖๑ - ๒๕๖๕ (ปีละ ๓๐๐,๐๐๐ บาท) กอ.รมน.จว.กพ. สนง.ทรัพยากรธรรมชาติและสิ่งแวดล้อมจังหวัด,อำเภอ
๕.๓ กิจกรรมหลักที่ ๓ งบประมาณ หน่วยงานผู้รับผิดชอบ หน่วยงานที่เกี่ยวข้อง	ส่งเสริมการมีส่วนร่วมของชุมชนในการอนุรักษ์ทรัพยากรป่าไม้ ๔,๗๕๐,๐๐๐ บาท ในปี พ.ศ.๒๕๖๑ - ๒๕๖๕ (ปีละ ๙๕๐,๐๐๐ บาท) สนง.ทรัพยากรธรรมชาติและสิ่งแวดล้อมจังหวัด อำเภอ,อปท.
๕.๔ กิจกรรมหลักที่ ๔ งบประมาณ หน่วยงานผู้รับผิดชอบ หน่วยงานที่เกี่ยวข้อง	ส่งเสริมการมีส่วนร่วมของชุมชนในการจัดการขยะมูลฝอย ๗,๕๐๐,๐๐๐ บาท ในปี พ.ศ.๒๕๖๑ - ๒๕๖๕ (ปีละ ๑,๕๐๐,๐๐๐ บาท) สนง.ทรัพยากรธรรมชาติและสิ่งแวดล้อมจังหวัด สนง.ส่งเสริมการปกครองท้องถิ่นจังหวัด,อำเภอ,อปท.
๕.๕ กิจกรรมหลักที่ ๕ งบประมาณ หน่วยงานผู้รับผิดชอบ หน่วยงานที่เกี่ยวข้อง	ชุดลอกคลอง ซอย และวางท่อสูบน้ำเข้าอ่างเก็บน้ำเพื่อการเกษตร ๑,๕๐๐,๐๐๐ บาท (ปี พ.ศ.๒๕๖๑) วิทยาลัยเกษตรและเทคโนโลยี กพ. เทศบาลตำบลนิคมทุ่งโพธิ์ทะเล,แขวงทางหลวง กพ.

หัวข้อ	รายละเอียด
๕.๖ กิจกรรมหลักที่ ๖ งบประมาณ หน่วยงานผู้รับผิดชอบ หน่วยงานที่เกี่ยวข้อง	ฝึกอบรมเครือข่ายอาสาสมัครเตือนภัย “มิสเตอร์เตือนภัย” ๔,๐๐๐,๐๐๐ บาท ในปี พ.ศ.๒๕๖๑ - ๒๕๖๕ (ปีละ ๘๐๐,๐๐๐ บาท) สนง.ป้องกันและบรรเทาสาธารณภัยจังหวัด -
๕.๗ กิจกรรมหลักที่ ๗ งบประมาณ หน่วยงานผู้รับผิดชอบ หน่วยงานที่เกี่ยวข้อง	ศูนย์เตรียมพร้อมป้องกันภัยประจำตำบล ๓,๐๐๐,๐๐๐ บาท ในปี พ.ศ.๒๕๖๑ - ๒๕๖๕ (ปีละ ๖๐๐,๐๐๐ บาท) สนง.ป้องกันและบรรเทาสาธารณภัยจังหวัด -
๕.๘ กิจกรรมหลักที่ ๘ งบประมาณ หน่วยงานผู้รับผิดชอบ หน่วยงานที่เกี่ยวข้อง	อบรมกฎหมายป่าไม้ให้กับราษฎร ๕,๐๐๐,๐๐๐ บาท ในปี พ.ศ.๒๕๖๑ - ๒๕๖๕ (ปีละ ๑,๐๐๐,๐๐๐ บาท) กอ.รมน.จว.ก.พ. -
๕.๙ กิจกรรมหลักที่ ๙ งบประมาณ หน่วยงานผู้รับผิดชอบ หน่วยงานที่เกี่ยวข้อง	ลาดตระเวนเพื่อป้องกันรักษาป่า ๓,๐๐๐,๐๐๐ บาท ในปี พ.ศ.๒๕๖๑ - ๒๕๖๕ (ปีละ ๖๐๐,๐๐๐ บาท) กอ.รมน.จว.ก.พ. -
๕.๑๐ กิจกรรมหลักที่ ๑๐ งบประมาณ หน่วยงานผู้รับผิดชอบ หน่วยงานที่เกี่ยวข้อง	เมืองกำแพงเพชร ปลอดภัยไร้มลพิษ ๑๐,๐๐๐,๐๐๐ บาท ในปี พ.ศ.๒๕๖๑ - ๒๕๖๕ (ปีละ ๒,๐๐๐,๐๐๐ บาท) สนง.ทรัพยากรธรรมชาติและสิ่งแวดล้อมจังหวัด -
๕.๑๑ กิจกรรมหลักที่ ๑๑ งบประมาณ หน่วยงานผู้รับผิดชอบ หน่วยงานที่เกี่ยวข้อง	๑ ชุมชน ๑ เรือนเพาะชำ ๓๐,๐๐๐,๐๐๐ บาท ในปี พ.ศ.๒๕๖๑ - ๒๕๖๕ (ปีละ ๖,๐๐๐,๐๐๐ บาท) สนง.ทรัพยากรธรรมชาติและสิ่งแวดล้อมจังหวัด -
๕.๑๒ กิจกรรมหลักที่ ๑๒ งบประมาณ หน่วยงานผู้รับผิดชอบ หน่วยงานที่เกี่ยวข้อง	เพิ่มความหลากหลายในพื้นที่ป่าชุมชนฯ ๑๕,๐๐๐,๐๐๐ บาท ในปี พ.ศ.๒๕๖๑ - ๒๕๖๕ (ปีละ ๓,๐๐๐,๐๐๐ บาท) สนง.ทรัพยากรธรรมชาติและสิ่งแวดล้อมจังหวัด -
๕.๑๓ กิจกรรมหลักที่ ๑๓ งบประมาณ หน่วยงานผู้รับผิดชอบ หน่วยงานที่เกี่ยวข้อง	สร้างฝายชะลอน้ำ (ฝายผสมผสาน) ๑๕,๐๐๐,๐๐๐ บาท ในปี พ.ศ.๒๕๖๑ - ๒๕๖๕ (ปีละ ๓,๐๐๐,๐๐๐ บาท) สนง.ทรัพยากรธรรมชาติและสิ่งแวดล้อมจังหวัด -
๖. หน่วยงานดำเนินงาน	กอ.รมน.จว.ก.พ. สนง.ป้องกันและบรรเทาสาธารณภัยจังหวัด สนง.ทรัพยากรธรรมชาติและสิ่งแวดล้อมจังหวัด วิทยาลัยเกษตรและเทคโนโลยี กพ.
๖. หน่วยงานดำเนินงาน	สำนักงานทรัพยากรธรรมชาติและสิ่งแวดล้อมจังหวัด สำนักงานทรัพยากรธรรมชาติและสิ่งแวดล้อมจังหวัด
๗. ระยะเวลา	๕ ปี (ปีงบประมาณ พ.ศ.๒๕๖๑ - ๒๕๖๕)
๘. งบประมาณ	๑๐๑,๗๕๐,๐๐๐ บาท

หัวข้อ	รายละเอียด
๙. ผลผลิต (Output)	ผลผลิต ๑. มีการส่งเสริมและพัฒนาศักยภาพชุมชนด้านการป้องกันและบรรเทาสาธารณภัย ๒. มีการส่งเสริมการป้องกันและแก้ไขปัญหาทรัพยากรธรรมชาติ (ป่าไม้/น้ำ)
๑๐. ผลที่คาดว่าจะได้รับ (Outcome)	ผลลัพธ์ ๑. ชุมชนมีศักยภาพในการป้องกันและบรรเทาสาธารณภัย ๒. ชุมชนมีส่วนร่วมในการแก้ไขปัญหาสิ่งแวดล้อม

ประเด็นการพัฒนาจังหวัด ๓. พัฒนาคุณภาพชีวิต ความมั่นคงทางสังคม และสิ่งแวดล้อมอย่างยั่งยืน (ต่อ)
แผนงาน ๑๑. การบริหารจัดการทรัพยากรธรรมชาติ และสิ่งแวดล้อมอย่างยั่งยืน (ต่อ)

หัวข้อ	รายละเอียด
๑. ชื่อโครงการ	โครงการ ๑๑ พัฒนาการองค์ความรู้ในการจัดการขยะชุมชนและน้ำเสีย
๒. ความสำคัญของโครงการ หลักการและเหตุผล	จากการสำรวจปริมาณขยะมูลฝอยในปี พ.ศ. ๒๕๕๘ พบว่า จังหวัดกำแพงเพชร มีขยะเกิดขึ้น ๒๕๖,๕๙๕ ตันต่อปี ซึ่งสูงกว่าค่าเฉลี่ยของประเทศที่มีขยะเกิดขึ้น ๒๔๗,๑๐๕ ตันต่อปีและปริมาณขยะในจังหวัดมีแนวโน้มสูงขึ้นเรื่อย ๆ นอกจากนี้ ปริมาณโรงงานอุตสาหกรรมในจังหวัดมีแนวโน้มเพิ่มมากขึ้น ซึ่งส่งผลเสียต่อการจัดการสิ่งแวดล้อม ดังนั้น จังหวัดจึงจำเป็นต้องพัฒนาองค์ความรู้การจัดการขยะชุมชน และส่งเสริมการให้ความรู้ในการบำบัดน้ำเสียจากภาคอุตสาหกรรมอย่างจริงจังต่อไป
๓. วัตถุประสงค์ของโครงการ	๑. พัฒนาการองค์ความรู้การจัดการขยะชุมชน ๒. ส่งเสริมการให้ความรู้ในการบำบัดน้ำเสียจากภาคอุตสาหกรรม
๔. พื้นที่เป้าหมาย	ทุกอำเภอ
๕. กิจกรรมหลักของโครงการ ๕.๑ กิจกรรมหลักที่ ๑ งบประมาณ หน่วยงานผู้รับผิดชอบ หน่วยงานที่เกี่ยวข้อง	พัฒนาองค์ความรู้การจัดการขยะชุมชน ๒,๕๐๐,๐๐๐ บาท ในปี พ.ศ.๒๕๖๑ - ๒๕๖๕ (ปีละ ๕๐๐,๐๐๐ บาท) สนง.อุตสาหกรรมจังหวัด สนง.ทรัพยากรธรรมชาติและสิ่งแวดล้อมจังหวัด
๕.๒ กิจกรรมหลักที่ ๒ งบประมาณ หน่วยงานผู้รับผิดชอบ หน่วยงานที่เกี่ยวข้อง	ส่งเสริมการให้ความรู้ในการบำบัดน้ำเสียจากภาคอุตสาหกรรม ๕,๐๐๐,๐๐๐ บาท ในปี พ.ศ.๒๕๖๑ - ๒๕๖๕ (ปีละ ๑,๐๐๐,๐๐๐ บาท) สนง.อุตสาหกรรมจังหวัด สนง.ทรัพยากรธรรมชาติและสิ่งแวดล้อมจังหวัด
๖. หน่วยงานดำเนินงาน	สนง.อุตสาหกรรมจังหวัด
๗. ระยะเวลา	๕ ปี (ปีงบประมาณ พ.ศ.๒๕๖๑ - ๒๕๖๕)
๘. งบประมาณ	๗,๕๐๐,๐๐๐ บาท
๙. ผลผลิต (Output)	ผลผลิต ๑. ชุมชนที่เข้าร่วมโครงการความรู้ที่ถูกต้องในการจัดการขยะชุมชน
๑๐. ผลที่คาดว่าจะได้รับ (Outcome)	ผลลัพธ์ ๑. ชุมชนสามารถจัดการขยะชุมชนได้อย่างถูกต้อง ๒. โรงงานอุตสาหกรรมที่เข้าร่วมโครงการสามารถบำบัดน้ำเสียอย่างถูกต้องตามหลักวิชาการสิ่งแวดล้อม

ประเด็นการพัฒนาจังหวัด ๓. พัฒนาคุณภาพชีวิต ความมั่นคงทางสังคม และสิ่งแวดล้อมอย่างยั่งยืน (ต่อ)
แผนงาน ๑๑. การบริหารจัดการทรัพยากรธรรมชาติ และสิ่งแวดล้อมอย่างยั่งยืน (ต่อ)

หัวข้อ	รายละเอียด
๑. ชื่อโครงการ	โครงการ ๑๒ อนุรักษ์และพัฒนาเมืองเก่ากำแพงเพชร
๒. ความสำคัญของโครงการ หลักการและเหตุผล	คณะกรรมการอนุรักษ์และพัฒนากรุงรัตนโกสินทร์ และเมืองเก่า ได้ประกาศเขตพื้นที่เมืองเก่ากำแพงเพชร เนื้อที่รวม ๑๓.๔๔๐ ตารางกิโลเมตร เมื่อวันที่ ๑๓ ธันวาคม พ.ศ. ๒๕๕๓ แล้ว ดังนั้นเพื่อให้การอนุรักษ์และพัฒนาเมืองเก่ากำแพงเพชร ดำเนินการไปในทิศทางเดียวกัน จึงเห็นสมควรจัดทำแผนแม่บทและผังแม่บทการอนุรักษ์และพัฒนาบริเวณเมืองเก่ากำแพงเพชร ที่ผ่านกระบวนการมีส่วนร่วมจากผู้ที่เกี่ยวข้องทุกภาคส่วนโดยเฉพาะชุมชนในพื้นที่ เพื่อให้แผนและผังแม่บทฯ เป็นแนวทางการดำเนินงานที่สามารถนำไปปฏิบัติได้จริงอย่างมีประสิทธิภาพ ส่งผลให้เมืองเก่ากำแพงเพชรได้รับการอนุรักษ์และพัฒนาที่เหมาะสมและยังประโยชน์ทั้งการท่องเที่ยว เศรษฐกิจและสังคมแก่ชุมชนและประเทศได้อย่างยั่งยืนตลอดภัยให้กับนักท่องเที่ยว และประชาชนทั่วไป
๓. วัตถุประสงค์ของโครงการ	เพื่อจัดทำแผนแม่บทและผังแม่บท แนวทาง แผนปฏิบัติ และมาตรการต่างๆ ในการอนุรักษ์และพัฒนาบริเวณเมืองเก่า โดยการมีส่วนร่วม เพื่อใช้เป็นกรอบแนวทางในการอนุรักษ์และพัฒนาของทุกภาคส่วนในพื้นที่
๔. พื้นที่เป้าหมาย	พื้นที่ได้รับการประกาศเป็นเขตเมืองเก่ากำแพงเพชร อำเภอเมืองกำแพงเพชร
๕. กิจกรรมหลักของโครงการ ๕.๑ กิจกรรมหลักที่ ๑ งบประมาณ หน่วยงานผู้รับผิดชอบ หน่วยงานที่เกี่ยวข้อง	จัดทำแผนแม่บทและผังแม่บทการอนุรักษ์และพัฒนาบริเวณเมืองเก่ากำแพงเพชร ๔,๙๗๐,๐๐๐ บาท ในปี พ.ศ.๒๕๖๔ สนง.ทรัพยากรธรรมชาติและสิ่งแวดล้อมจังหวัด อุทยานประวัติศาสตร์กำแพงเพชร เทศบาลเมืองกำแพงเพชร เทศบาลเมืองหนองปลิง เทศบาลตำบลนครชุม องค์การบริหารส่วนตำบลสระแก้ว
๖. หน่วยงานดำเนินงาน	สนง.ทรัพยากรธรรมชาติและสิ่งแวดล้อมจังหวัด
๗. ระยะเวลา	๑ ปี (ปีงบประมาณ พ.ศ.๒๕๖๔)
๘. งบประมาณ	๔,๙๗๐,๐๐๐ บาท
๙. ผลผลิต (Output)	ผลผลิต ๑. แผนแม่บทและผังแม่บทการอนุรักษ์และพัฒนาเมืองเก่ากำแพงเพชร จำนวน ๑ ฉบับ
๑๐. ผลที่คาดว่าจะได้รับ (Outcome)	ผลลัพธ์ ๑. พื้นที่ได้รับการประกาศเป็นเขตเมืองเก่ากำแพงเพชรได้รับการอนุรักษ์และพัฒนาที่เหมาะสม และยังประโยชน์ทั้งการท่องเที่ยว เศรษฐกิจและสังคมแก่ชุมชนและประเทศได้อย่างยั่งยืน

๔.๓ เอกสารแนบ ๑

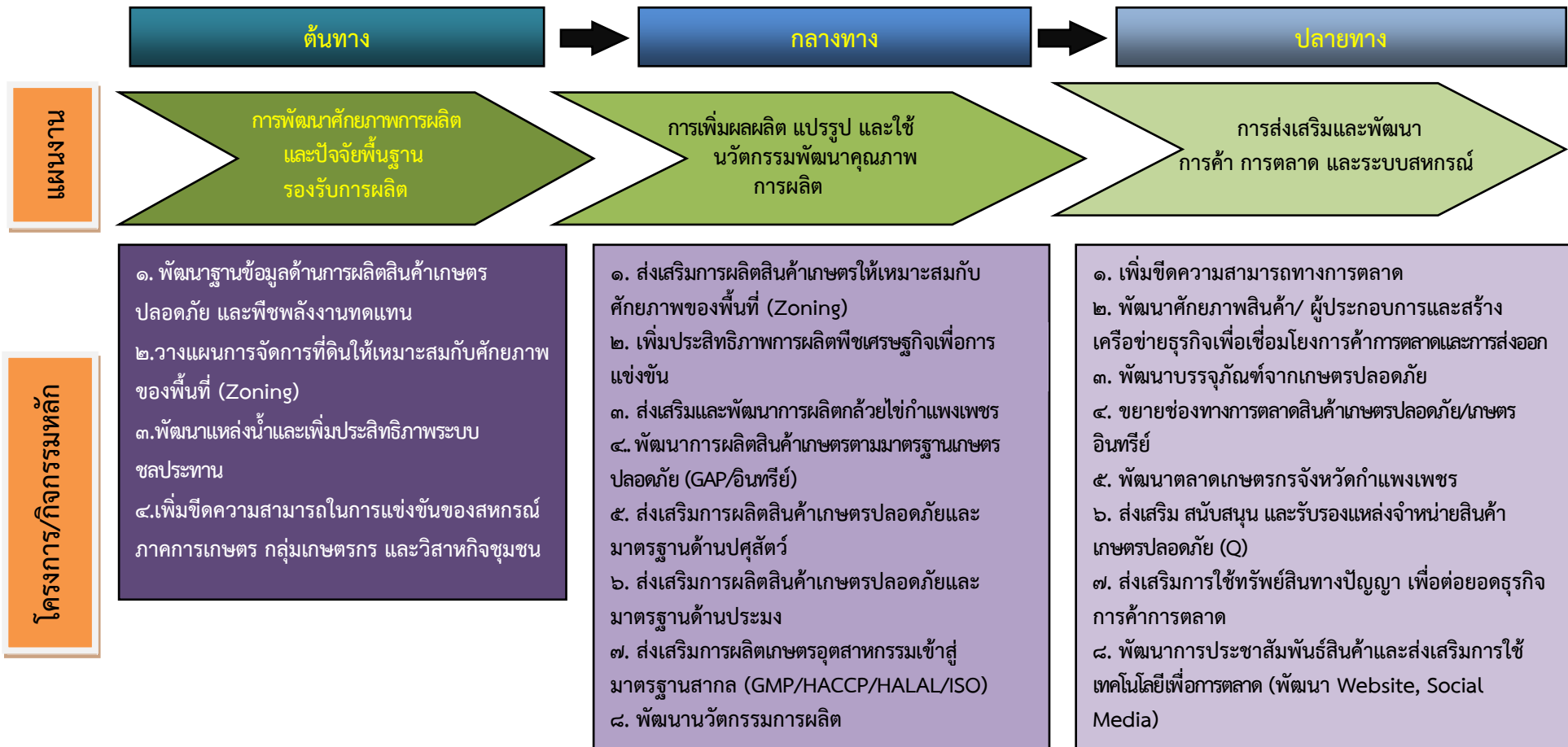
แผนที่ยุทธศาสตร์แผนพัฒนาจังหวัดกำแพงเพชร (พ.ศ.๒๕๖๑ - ๒๕๖๕)



๔.๓ เอกสารแนบ ๑

การจัดทำโครงการเพื่อขับเคลื่อนการพัฒนาจังหวัดกำแพงเพชรด้วยการวิเคราะห์ห่วงโซ่คุณค่า

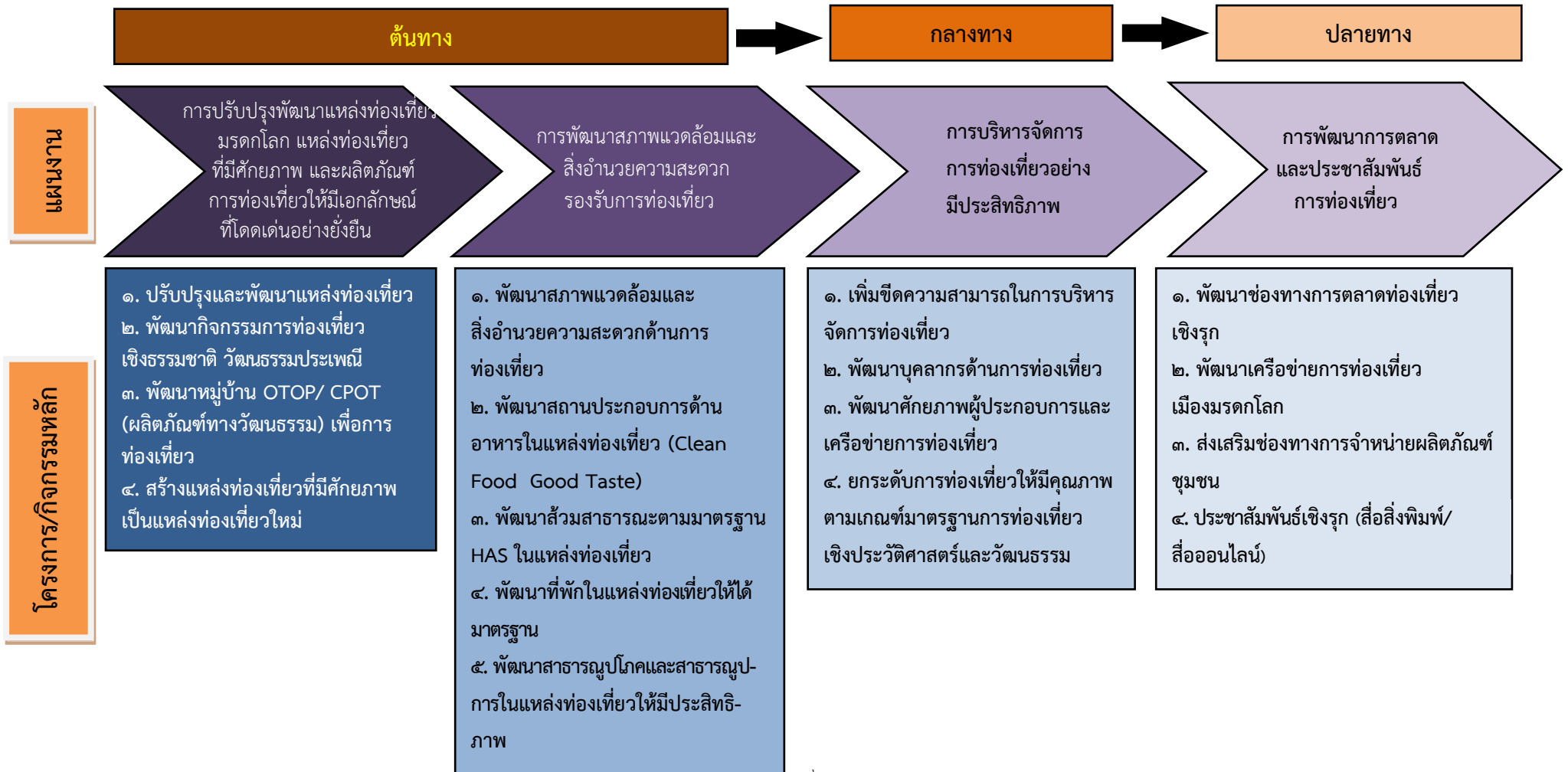
ประเด็นการพัฒนาที่ ๑ : พัฒนาระบบการผลิตสินค้าเกษตรปลอดภัย และส่งเสริมการผลิตพืชพลังงานทดแทนอย่างมีประสิทธิภาพ



๔.๓ เอกสารแนบ ๑

การจัดทำโครงการเพื่อขับเคลื่อนการพัฒนาจังหวัดกำแพงเพชรด้วยการวิเคราะห์ห่วงโซ่คุณค่า (ต่อ)

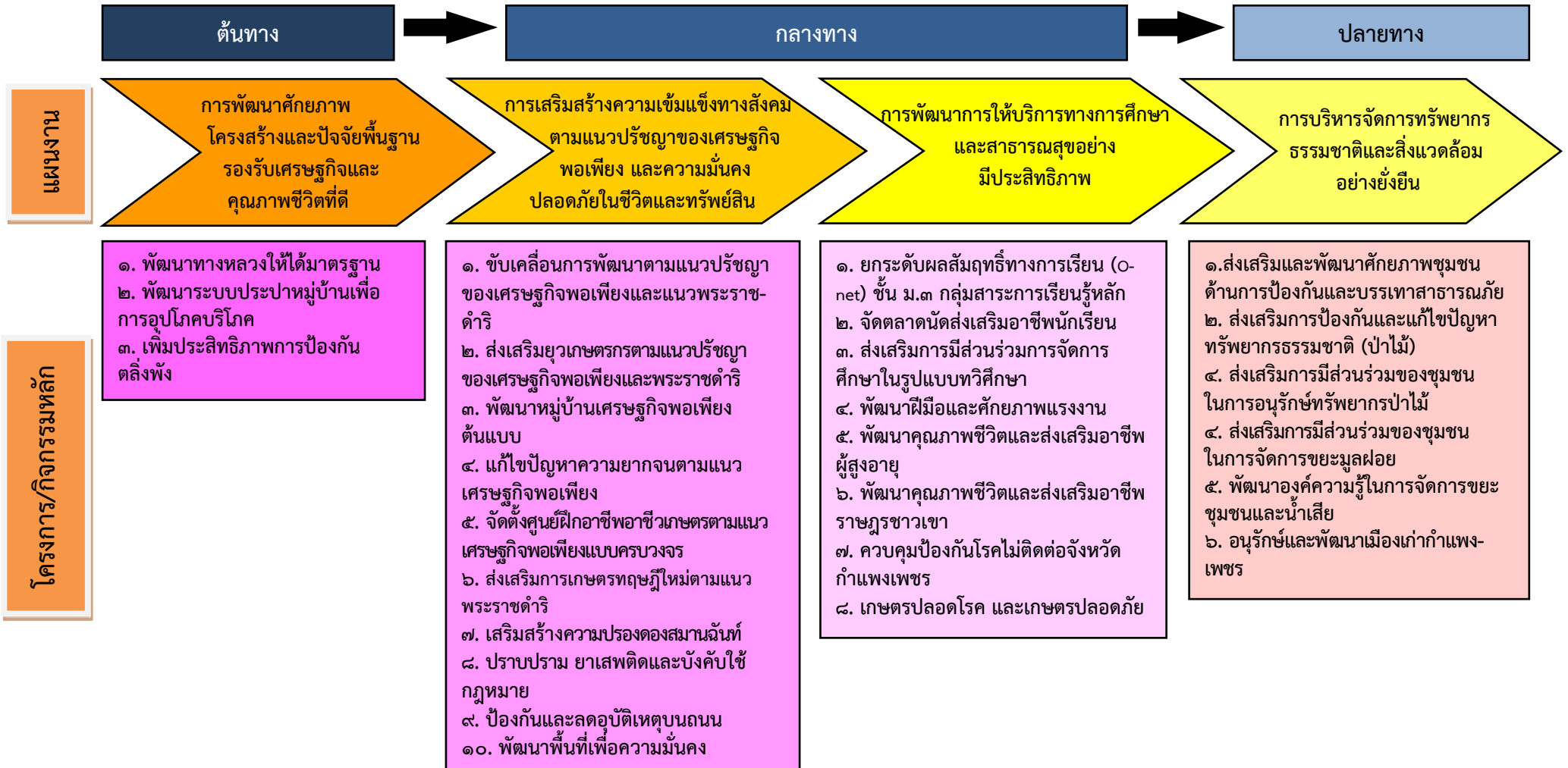
ประเด็นการพัฒนาที่ ๒ : พัฒนาและส่งเสริมแหล่งท่องเที่ยวมรดกโลก ธรรมชาติ และวิถีชุมชนให้มีศักยภาพอย่างยั่งยืน



๔.๓ เอกสารแนบ ๑

การจัดทำโครงการเพื่อขับเคลื่อนการพัฒนาจังหวัดกำแพงเพชรด้วยการวิเคราะห์ห่วงโซ่คุณค่า (ต่อ)

ประเด็นการพัฒนาที่ ๓ : พัฒนาคุณภาพชีวิต ความมั่นคงทางสังคม ความปลอดภัยในชีวิตและทรัพย์สิน และสิ่งแวดล้อมอย่างยั่งยืน



๔.๔ เอกสารแนบ ๒

ความเชื่อมโยงระหว่างแผนพัฒนาจังหวัดกำแพงเพชร และนโยบายการบริหารราชการแผ่นดิน, ยุทธศาสตร์ชาติ, วิสัยทัศน์ประเทศไทย ๒๕๕๘-๒๕๖๓: มั่นคง มั่งคั่ง ยั่งยืน, ประเทศไทย ๔.๐, แผนพัฒนาเศรษฐกิจและสังคมแห่งชาติ ฉบับที่ ๑๒ (พ.ศ. ๒๕๖๐-๒๕๖๔), แผนพัฒนาภาคเหนือ, และประเด็นการพัฒนาภูมิภาคเหนือตอนล่าง ๒

นโยบายการบริหารราชการแผ่นดิน	ยุทธศาสตร์ชาติ: มั่นคง มั่งคั่ง ยั่งยืน	ประเทศไทย ๔.๐	แผนพัฒนาเศรษฐกิจและสังคมแห่งชาติ ฉบับที่ ๑๒	ยุทธศาสตร์แผนพัฒนาภาคเหนือ	ประเด็นการพัฒนา กลุ่มจังหวัดภาคเหนือตอนล่าง ๒	แผนพัฒนาจังหวัดกำแพงเพชร (พ.ศ.๒๕๖๑ - ๒๕๖๕)		
						ประเด็นการพัฒนา	แผนงาน	โครงการ/กิจกรรมหลัก
๖. เพิ่มศักยภาพทางเศรษฐกิจของประเทศ ๘. ส่งเสริมการใช้ประโยชน์จากวิทยาศาสตร์ เทคโนโลยี วิจัย และพัฒนาและนวัตกรรม	๒. ยุทธศาสตร์ด้านการสร้างความสามารถในการแข่งขัน	๑.นำเทคโนโลยีมาประยุกต์ใช้เพื่อเพิ่มศักยภาพและความสามารถทางด้านการผลิต วัตถุดิบ การผลิตผลิตภัณฑ์ทางการเกษตรและอาหารที่มีมูลค่าเพิ่มสูง และ สร้างช่องทางการตลาดและการกระจายสินค้าใหม่ให้กับผู้ผลิตตลอดห่วงโซ่มูลค่าของอุตสาหกรรม ตั้งแต่เกษตรกรจนถึงผู้จำหน่ายอาหาร ๒.ระบบการผลิตและการบริการเชื่อมต่อบริษัทอินเทอร์เน็ตและ ผู้บริโภค และ กระบวนการผลิตที่คำนึงถึงสิ่งแวดล้อม	๓. สร้างความเข้มแข็งทางเศรษฐกิจ ๘. ใช้วิทยาศาสตร์ เทคโนโลยี วิจัย และนวัตกรรม ๙. พัฒนาภาคเมือง และพื้นที่เศรษฐกิจ	๓.ยกระดับเป็นฐานการผลิตเกษตรอินทรีย์และเกษตรปลอดภัย เชื่อมโยงอุตสาหกรรมเกษตรแปรรูป ที่สร้างมูลค่าเพิ่มสูง	๑.การส่งเสริมและพัฒนาการบริหารจัดการน้ำระบบเกษตรปลอดภัยและอินทรีย์ อุตสาหกรรมแปรรูป และอุตสาหกรรมฐานชีวภาพด้วยแนวทางเกษตรสมัยใหม่	๑. พัฒนากระบวนการผลิตสินค้าเกษตรปลอดภัยและส่งเสริมการผลิตพืชพลังงานทดแทนอย่างมีประสิทธิภาพ	๑. การพัฒนาศักยภาพการผลิตและปัจจัยพื้นฐานรองรับการผลิต	๑.โครงการพัฒนาปัจจัยพื้นฐานรองรับการผลิตและการตลาด
								กิจกรรมหลัก ๑.๑ พัฒนาฐานข้อมูลด้านการผลิตสินค้าเกษตรปลอดภัยและพืชพลังงานทดแทน
								กิจกรรมหลัก ๑.๒ วางแผนจัดการที่ดินให้เหมาะสมกับศักยภาพของพื้นที่ (Zoning)
								กิจกรรมหลัก ๑.๓ พัฒนาฐานข้อมูลด้านการตลาด
								๒. โครงการพัฒนาแหล่งน้ำและเพิ่มประสิทธิภาพระบบชลประทาน
								กิจกรรมหลัก ๒.๑ ปรับปรุงและพัฒนาแหล่งน้ำเพื่อการเกษตร
								กิจกรรมหลัก ๒.๒ ปรับปรุงและขุดลอกคลองแก้มลิง สระ และบึง
								กิจกรรมหลัก ๒.๓ ขุดเจาะบ่อบาดาล
								กิจกรรมหลัก ๒.๔ ก่อสร้างอาคารบังคับน้ำ สถานีสูบน้ำ คลองส่งน้ำ ดาดคอนกรีต และเหมืองสูบน้ำ
								กิจกรรมหลัก ๒.๕ ก่อสร้างและปรับปรุงสะพานคอนกรีตเสริมเหล็ก ประตูระบายน้ำ และระบบท่อ
กิจกรรมหลัก ๒.๖ ก่อสร้างและปรับปรุงเขื่อนฝาย-อ่างกักเก็บน้ำ-พังกันน้ำ								
กิจกรรมหลัก ๒.๗ ปรับปรุงและพัฒนาท่อส่งน้ำ และเปลี่ยนท่อเมนประปา								

๔.๔ เอกสารแนบ ๒

ความเชื่อมโยงระหว่างแผนพัฒนาจังหวัดกำแพงเพชร และนโยบายการบริหารราชการแผ่นดิน, ยุทธศาสตร์ชาติ, วิสัยทัศน์ประเทศไทย ๒๕๕๘-๒๕๖๓: มั่นคง มั่งคั่ง ยั่งยืน, ประเทศไทย ๔.๐, แผนพัฒนาเศรษฐกิจและสังคมแห่งชาติ ฉบับที่ ๑๒ (พ.ศ. ๒๕๖๐-๒๕๖๔), ทิศทางการพัฒนาภาคเหนือ, และประเด็นการพัฒนาภูมิภาคเหนือตอนล่าง ๒ (ต่อ)

นโยบายการบริหารราชการแผ่นดิน	ยุทธศาสตร์ชาติ: มั่นคง มั่งคั่ง ยั่งยืน	ประเทศไทย ๔.๐	แผนพัฒนาเศรษฐกิจและสังคมแห่งชาติ ฉบับที่ ๑๒	ยุทธศาสตร์แผนพัฒนาภาคเหนือ	ประเด็นการพัฒนา กลุ่มจังหวัดภาคเหนือตอนล่าง ๒	แผนพัฒนาจังหวัดกำแพงเพชร (พ.ศ.๒๕๖๑ - ๒๕๖๕)		
						ประเด็นการพัฒนา	แผนงาน	โครงการ/กิจกรรมหลัก
๖. เพิ่มศักยภาพทางเศรษฐกิจของประเทศ ๘. ส่งเสริมการใช้ประโยชน์จากวิทยาศาสตร์ เทคโนโลยี วิจัย และพัฒนาและนวัตกรรม	๒. ยุทธศาสตร์ด้านการสร้างความสามารถในการแข่งขัน	๑. นำเทคโนโลยีมาประยุกต์ใช้เพื่อเพิ่มศักยภาพและความสามารถทางด้านการผลิต วัตถุดิบ การผลิตผลิตภัณฑ์ทางการเกษตรและอาหาร ที่มีมูลค่าเพิ่มสูง และ สร้างช่องทางการตลาดและการกระจายสินค้าใหม่ให้กับผู้ผลิตตลอดห่วงโซ่มูลค่าของอุตสาหกรรม ตั้งแต่เกษตรกร จนถึงผู้จำหน่ายอาหาร	๓. สร้างความเข้มแข็งทางเศรษฐกิจ ๘. ใช้วิทยาศาสตร์ เทคโนโลยี วิจัย และนวัตกรรม ๙. พัฒนาภาคเมือง และพื้นที่เศรษฐกิจ	๓.ยกระดับเป็นฐานการผลิตเกษตรอินทรีย์และเกษตรปลอดภัย เชื่อมโยงอุตสาหกรรมเกษตรแปรรูป ที่สร้างมูลค่าเพิ่มสูง	๑.การส่งเสริมและพัฒนาระบบบริหารจัดการน้ำ ระบบเกษตรปลอดภัย และอินทรีย์ อุตสาหกรรมแปรรูป และอุตสาหกรรมฐานชีวภาพ ด้วยแนวทางเกษตรสมัยใหม่	๑. พัฒนากระบวนการผลิตสินค้าเกษตรปลอดภัย และส่งเสริมการผลิตพืชพลังงานทดแทนอย่างมีประสิทธิภาพ (ต่อ)	๑. การพัฒนาศักยภาพการผลิตและปัจจัยพื้นฐานรองรับการผลิต (ต่อ)	๓. โครงการเพิ่มขีดความสามารถในการแข่งขันของสหกรณ์ภาคการเกษตร กลุ่มเกษตรกร และชุมชนวิสาหกิจ
								กิจกรรมหลัก ๓.๑ ส่งเสริมและพัฒนาวิสาหกิจชุมชน
								กิจกรรมหลัก ๓.๒ เพิ่มขีดความสามารถในการแข่งขันของสหกรณ์ภาคการเกษตร และกลุ่มเกษตรกร
								กิจกรรมหลัก ๓.๓ ก่อสร้างอาคารศูนย์ซ่อมบำรุงเครื่องจักรกลการเกษตร
								๒. การเพิ่มผลผลิต แปรรูป และใช้นวัตกรรมพัฒนาคุณภาพการผลิต
								๔. โครงการเพิ่มผลผลิตด้านการเกษตร
								กิจกรรมหลัก ๔.๑ ส่งเสริมการผลิตสินค้าเกษตรให้เหมาะสมกับศักยภาพของพื้นที่ (Zoning)
								กิจกรรมหลัก ๔.๒ เพิ่มประสิทธิภาพการผลิตพืชเศรษฐกิจเพื่อการแข่งขัน (ข้าว/มันสำปะหลัง)
								กิจกรรมหลัก ๔.๓ พัฒนาคุณภาพดินรองรับเกษตรปลอดภัยและพืชพลังงานทดแทน
								กิจกรรมหลัก ๔.๔ เพิ่มประสิทธิภาพการผลิตพืชเศรษฐกิจเพื่อการแข่งขัน (อ้อย)
๕. โครงการส่งเสริมและพัฒนาระบบการผลิตกล้วยไข่กำแพงเพชร								
กิจกรรมหลัก ๕.๑ ส่งเสริมและพัฒนาระบบการผลิตกล้วยไข่กำแพงเพชรโดยการเพาะเลี้ยงเนื้อเยื่อ								
กิจกรรมหลัก ๕.๒ ส่งเสริมและพัฒนาระบบการผลิตกล้วยไข่กำแพงเพชรเชิงรุก								

๔.๔ เอกสารแนบ ๒

ความเชื่อมโยงระหว่างแผนพัฒนาจังหวัดกำแพงเพชร และนโยบายการบริหารราชการแผ่นดิน, ยุทธศาสตร์ชาติ, วิสัยทัศน์ประเทศไทย ๒๕๕๘-๒๕๖๓: มั่นคง มั่งคั่ง ยั่งยืน, ประเทศไทย ๔.๐, แผนพัฒนาเศรษฐกิจและสังคมแห่งชาติ ฉบับที่ ๑๒ (พ.ศ. ๒๕๖๐-๒๕๖๔), ทิศทางการพัฒนาภาคเหนือ, และประเด็นการพัฒนาภูมิภาคเหนือตอนล่าง ๒ (ต่อ)

นโยบายการบริหารราชการแผ่นดิน	ยุทธศาสตร์ชาติ: มั่นคง มั่งคั่ง ยั่งยืน	ประเทศไทย ๔.๐	แผนพัฒนาเศรษฐกิจและสังคมแห่งชาติ ฉบับที่ ๑๒	ยุทธศาสตร์แผนพัฒนาภาคเหนือ	ประเด็นการพัฒนา กลุ่มจังหวัดภาคเหนือตอนล่าง ๒	แผนพัฒนาจังหวัดกำแพงเพชร (พ.ศ.๒๕๖๑ - ๒๕๖๕)		
						ประเด็นการพัฒนา	แผนงาน	โครงการ/กิจกรรมหลัก
๖. เพิ่มศักยภาพทางเศรษฐกิจของประเทศ ๘. ส่งเสริมการใช้ประโยชน์จากวิทยาศาสตร์ เทคโนโลยี วิจัย และพัฒนาและนวัตกรรม	๒. ยุทธศาสตร์ด้านการสร้างความสามารถในการแข่งขัน	๑. นำเทคโนโลยีมาประยุกต์ใช้เพื่อเพิ่มศักยภาพและความสามารถทางการผลิต วัตถุประสงค์ การผลิต ผลิตภัณฑ์ทางการเกษตรและอาหารที่มีมูลค่าเพิ่มสูง และ สร้างช่องทางการตลาดและการกระจายสินค้าใหม่ให้กับผู้ผลิตตลอดห่วงโซ่มูลค่าของอุตสาหกรรม ตั้งแต่เกษตรกรจนถึงผู้จำหน่ายอาหาร	๓. สร้างความเข้มแข็งทางเศรษฐกิจ ๘. ใช้วิทยาศาสตร์ เทคโนโลยี วิจัย และนวัตกรรม ๙. พัฒนาภาคเมือง และพื้นที่เศรษฐกิจ	๓.ยกระดับเป็นฐานการผลิตเกษตรอินทรีย์และเกษตรปลอดภัย เชื่อมโยงอุตสาหกรรมเกษตรแปรรูป ที่สร้างมูลค่าเพิ่มสูง	๑.การส่งเสริมและพัฒนาการบริหารจัดการน้ำ ระบบเกษตรปลอดภัย และอินทรีย์ อุตสาหกรรมแปรรูป และอุตสาหกรรมฐานชีวภาพ ด้วยแนวทางเกษตรสมัยใหม่	๑. พัฒนากระบวนการผลิตสินค้าเกษตรปลอดภัย และส่งเสริมการผลิตพืชพลังงานทดแทนอย่างมีประสิทธิภาพ (ต่อ)	๒. การเพิ่มผลผลิต แปรรูป และใช้นวัตกรรมพัฒนาคุณภาพการผลิต (ต่อ)	กิจกรรมหลัก ๕.๓ ส่งเสริมการปลูกกล้วยไข่เชิงอนุรักษ์
								๖. โครงการพัฒนาคุณภาพการผลิตและแปรรูปสินค้าเกษตรปลอดภัย
								กิจกรรมหลัก ๖.๑ พัฒนาการผลิตสินค้าเกษตรตามมาตรฐานเกษตรปลอดภัย (GAP)/ อินทรีย์
								กิจกรรมหลัก ๖.๒ ส่งเสริมการผลิตสินค้าเกษตรปลอดภัยและมาตรฐานด้านปศุสัตว์
								กิจกรรมหลัก ๖.๓ ส่งเสริมการผลิตสินค้าเกษตรปลอดภัยและมาตรฐานด้านประมง
								กิจกรรมหลัก ๖.๔ พัฒนาอุตสาหกรรมแปรรูปการเกษตรเข้าสู่มาตรฐานสากล(GMP/HACCP/ HALAL/ISO ฯลฯ)
								กิจกรรมหลัก ๖.๕ ส่งเสริมการแปรรูปสินค้าเกษตรปลอดภัย
								กิจกรรมหลัก ๖.๖ ยกระดับการพัฒนาแปรรูปผลิตภัณฑ์จากสินค้าเกษตรปลอดภัย
								กิจกรรมหลัก ๖.๗ พัฒนาอุตสาหกรรมแปรรูปการเกษตรข้าวปลอดภัย
กิจกรรมหลัก ๖.๘ พันธุ์ทรัพยากรสัตว์น้ำด้วยกึ่งก้าวรรมและสัตว์น้ำ ในพื้นที่โครงการอันเนื่องมาจากพระราชดำริ								
กิจกรรมหลัก ๖.๙ ธนาคารผลผลิตเกษตรด้านการประมง								

๔.๔ เอกสารแนบ ๒

ความเชื่อมโยงระหว่างแผนพัฒนาจังหวัดกำแพงเพชร และนโยบายการบริหารราชการแผ่นดิน, ยุทธศาสตร์ชาติ, วิสัยทัศน์ประเทศไทย ๒๕๕๘-๒๕๖๓: มั่นคง มั่งคั่ง ยั่งยืน, ประเทศไทย ๔.๐, แผนพัฒนาเศรษฐกิจและสังคมแห่งชาติ ฉบับที่ ๑๒ (พ.ศ. ๒๕๖๐-๒๕๖๔), ทิศทางการพัฒนาภาคเหนือ, และประเด็นการพัฒนาภูมิภาคเหนือตอนล่าง ๒ (ต่อ)

นโยบายการบริหารราชการแผ่นดิน	ยุทธศาสตร์ชาติ: มั่นคง มั่งคั่ง ยั่งยืน	ประเทศไทย ๔.๐	แผนพัฒนาเศรษฐกิจและสังคมแห่งชาติ ฉบับที่ ๑๒	ยุทธศาสตร์แผนพัฒนาภาคเหนือ	ประเด็นการพัฒนา กลุ่มจังหวัดภาคเหนือตอนล่าง ๒	แผนพัฒนาจังหวัดกำแพงเพชร (พ.ศ.๒๕๖๑ - ๒๕๖๕)			
						ประเด็นการพัฒนา	แผนงาน	โครงการ/กิจกรรมหลัก	
๖. เพิ่มศักยภาพทางเศรษฐกิจของประเทศ ๘. ส่งเสริมการใช้ประโยชน์จากวิทยาศาสตร์ เทคโนโลยี วิจัย และพัฒนาและนวัตกรรม	๒. ยุทธศาสตร์ด้านการสร้างความสามารถในการแข่งขัน	๑. นำเทคโนโลยีมาประยุกต์ใช้เพื่อเพิ่มศักยภาพและความสามารถทางด้านการผลิต วัสดุ ดิบ การผลิตผลิตภัณฑ์ทางการเกษตรและอาหารที่มีมูลค่าเพิ่มสูง และ สร้างช่องทางการตลาดและการกระจายสินค้าใหม่ให้กับผู้ผลิตตลอดห่วงโซ่มูลค่าของอุตสาหกรรม ตั้งแต่เกษตรกรจนถึงผู้จำหน่ายอาหาร	๓. สร้างความเข้มแข็งทางเศรษฐกิจ ๘. ใช้วิทยาศาสตร์ เทคโนโลยี วิจัย และนวัตกรรม ๙. พัฒนาภาคเมือง และพื้นที่เศรษฐกิจ	๓.ยกระดับเป็นฐานการผลิตเกษตรอินทรีย์ และเกษตรปลอดภัย เชื่อมโยงอุตสาหกรรมเกษตรแปรรูป ที่สร้างมูลค่าเพิ่มสูง	๑.การส่งเสริมและพัฒนาระบบบริหารจัดการน้ำ ระบบเกษตรปลอดภัย และอินทรีย์ อุตสาหกรรมแปรรูป และ อุตสาหกรรมฐานชีวภาพ ด้วยแนวทางเกษตรสมัยใหม่	๑. พัฒนาห่วงโซ่มูลค่าสินค้าเกษตรปลอดภัย และส่งเสริมการผลิตพืชพลังงานทดแทนอย่างมีประสิทธิภาพ (ต่อ)	๒. การเพิ่มผลผลิต แปรรูป และใช้นวัตกรรมพัฒนาคุณภาพการผลิต (ต่อ)	๗. โครงการพัฒนานวัตกรรมการผลิต	
								กิจกรรมหลัก ๗.๑ เพิ่มมูลค่าและลดต้นทุนการผลิตด้วยพลังงานทดแทน	กิจกรรมหลัก ๗.๒ ส่งเสริมเทคโนโลยีเพื่อการสูบน้ำโดยใช้พลังงานแสงอาทิตย์
							๓. การส่งเสริมและพัฒนาระบบการตลาดและระบบสหกรณ์	๘. โครงการเพิ่มขีดความสามารถทางการตลาด	
								กิจกรรมหลัก ๘.๑ พัฒนาศักยภาพสินค้า ผู้ประกอบการ และสร้างเครือข่ายธุรกิจเพื่อเชื่อมโยงการค้า การตลาดและการส่งออก	
								กิจกรรมหลัก ๘.๒ พัฒนาบรรจุภัณฑ์จากเกษตรปลอดภัย	
								กิจกรรมหลัก ๘.๓ ขยายช่องทางการตลาดสินค้าเกษตรปลอดภัย/เกษตรอินทรีย์	
								กิจกรรมหลัก ๘.๔ พัฒนาการตลาดเกษตรจังหวัดกำแพงเพชร	
								กิจกรรมหลัก ๘.๕ ส่งเสริม สนับสนุน และรับรองแหล่งจำหน่ายสินค้าเกษตรปลอดภัย (Q)	
								กิจกรรมหลัก ๘.๖ ส่งเสริมการใช้ทรัพย์สินทางปัญญา เพื่อต่อยอดธุรกิจการค้าการตลาด	
								กิจกรรมหลัก ๘.๗ พัฒนาการประชาสัมพันธ์สินค้าและส่งเสริมการใช้เทคโนโลยีเพื่อการตลาด	
								กิจกรรมหลัก ๘.๘ พัฒนาการตลาดเกษตรจังหวัดกำแพงเพชร (เกษตรแฟร์)	

เอกสารแนบ ๒

ความเชื่อมโยงระหว่างแผนพัฒนาจังหวัดกำแพงเพชร และนโยบายการบริหารราชการแผ่นดิน, ยุทธศาสตร์ชาติ, วิสัยทัศน์ประเทศไทย ๒๕๕๘-๒๕๖๓: มั่นคง มั่งคั่ง ยั่งยืน, ประเทศไทย ๔.๐, แผนพัฒนาเศรษฐกิจและสังคมแห่งชาติ ฉบับที่ ๑๒ (พ.ศ. ๒๕๖๐-๒๕๖๔), ทิศทางการพัฒนาภาคเหนือ, และประเด็นการพัฒนาภูมิภาคเหนือตอนล่าง ๒ (ต่อ)

นโยบายการบริหารราชการแผ่นดิน	ยุทธศาสตร์ชาติ: มั่นคง มั่งคั่ง ยั่งยืน	ประเทศไทย ๔.๐	แผนพัฒนาเศรษฐกิจและสังคมแห่งชาติ ฉบับที่ ๑๒	ยุทธศาสตร์แผนพัฒนาภาคเหนือ	ประเด็นการพัฒนา กลุ่มจังหวัดภาคเหนือตอนล่าง ๒	แผนพัฒนาจังหวัดกำแพงเพชร (พ.ศ.๒๕๖๑ - ๒๕๖๕)			
						ประเด็นการพัฒนา	แผนงาน	โครงการ/กิจกรรมหลัก	
๖. เพิ่มศักยภาพทางเศรษฐกิจของประเทศ	๒. ยุทธศาสตร์ด้านการสร้างความสามารถในการแข่งขัน	การใช้นวัตกรรมเพื่อสร้างมูลค่าเพิ่มในการท่องเที่ยว	๑. สร้างความเข้มแข็งทางเศรษฐกิจ ๘.วิทยาศาสตร์ เทคโนโลยี วิจัย และนวัตกรรม ๙. พัฒนาภาคเมือง และพื้นที่เศรษฐกิจ	๑. พัฒนาการท่องเที่ยวและธุรกิจบริการต่อเนื่องให้มีคุณภาพ สามารถสร้างมูลค่าเพิ่มอย่างยั่งยืน และกระจายประโยชน์อย่างทั่วถึง รวมทั้งต่อยอดการผลิตสินค้าและบริการที่มีศักยภาพสูงด้วยภูมิปัญญาและนวัตกรรม	๒. การส่งเสริมและพัฒนาศักยภาพทางการท่องเที่ยวเชิงธรรมชาติ ประวัติศาสตร์ และวัฒนธรรม เพื่อยกระดับมาตรฐานสู่สากล	๒. พัฒนาและส่งเสริมแหล่งท่องเที่ยวมรดกโลก ธรรมชาติ และวิถีชุมชนให้มีศักยภาพอย่างยั่งยืน	๔. การปรับปรุงพัฒนาแหล่งท่องเที่ยวมรดกโลก แหล่งท่องเที่ยวที่มีศักยภาพ และผลิตภัณฑ์การท่องเที่ยวให้มีเอกลักษณ์ที่โดดเด่น อย่างยั่งยืน	๑. โครงการปรับปรุงและพัฒนาแหล่งท่องเที่ยว	
								กิจกรรมหลัก ๑.๑ ปรับปรุงและพัฒนาพิพิธภัณฑ์พื้นบ้าน (วัดปราสาท)	
								กิจกรรมหลัก ๑.๒ ปรับปรุงและพัฒนาวัดบาง	
								กิจกรรมหลัก ๑.๓ ปรับปรุงภูมิทัศน์และพัฒนาวัดหนองปลิง	
								กิจกรรมหลัก ๑.๔ ปรับปรุงและพัฒนาอุทยานแห่งชาติแม่วงก์	
								กิจกรรมหลัก ๑.๕ ปรับปรุงและพัฒนาอุทยานแห่งชาติคลองลาน	
								กิจกรรมหลัก ๑.๖ ปรับปรุงและพัฒนาอุทยานแห่งชาติคลองวังเจ้า	
								กิจกรรมหลัก ๑.๗ ปรับปรุงและพัฒนาเกาะกลางแม่น้ำปิง	
								กิจกรรมหลัก ๑.๘ ปรับปรุงและพัฒนาแหล่งท่องเที่ยวที่สำคัญ	
								๒. โครงการพัฒนากิจกรรมการท่องเที่ยว	
								กิจกรรมหลัก ๒.๑ พัฒนากิจกรรมการท่องเที่ยวเชิงธรรมชาติ วัฒนธรรมประเพณี	
								กิจกรรมหลัก ๒.๒ ๘ เส้นทาง วิถีวัฒนธรรมเมืองกำแพงเพชร	
								กิจกรรมหลัก ๒.๓ พัฒนาหมู่บ้าน OTOP/ CPOT เพื่อการท่องเที่ยว	
๓. โครงการสร้างแหล่งท่องเที่ยวที่มีศักยภาพเป็นแหล่งท่องเที่ยวใหม่									
กิจกรรมหลัก ๓.๑ สร้างแหล่งท่องเที่ยวใหม่									
กิจกรรมหลัก ๓.๒ สร้างบ้านจำลองชนเผ่าในบริเวณศูนย์จัดแสดงวัฒนธรรมชาวเขาจังหวัดกำแพงเพชร									

๔.๔ เอกสารแนบ ๒

ความเชื่อมโยงระหว่างแผนพัฒนาจังหวัดกำแพงเพชร และนโยบายการบริหารราชการแผ่นดิน, ยุทธศาสตร์ชาติ, วิสัยทัศน์ประเทศไทย ๒๕๕๘-๒๕๖๓: มั่นคง มั่งคั่ง ยั่งยืน, ประเทศไทย ๔.๐, แผนพัฒนาเศรษฐกิจและสังคมแห่งชาติ ฉบับที่ ๑๒ (พ.ศ. ๒๕๖๐-๒๕๖๔), ทิศทางการพัฒนาภาคเหนือ, และประเด็นการพัฒนาภูมิภาคเหนือตอนล่าง ๒ (ต่อ)

นโยบายการบริหารราชการแผ่นดิน	ยุทธศาสตร์ชาติ: มั่นคง มั่งคั่ง ยั่งยืน	ประเทศไทย ๔.๐	แผนพัฒนาเศรษฐกิจและสังคมแห่งชาติ ฉบับที่ ๑๒	ยุทธศาสตร์แผนพัฒนาภาคเหนือ	ประเด็นการพัฒนา กลุ่มจังหวัด ภาคเหนือตอนล่าง ๒	แผนพัฒนาจังหวัดกำแพงเพชร (พ.ศ.๒๕๖๑ - ๒๕๖๕)				
						ประเด็นการพัฒนา	แผนงาน	โครงการ/กิจกรรมหลัก		
๖. เพิ่มศักยภาพทางเศรษฐกิจของประเทศ	๒. ยุทธศาสตร์ด้านการสร้างความสามารถในการแข่งขัน	การใช้นวัตกรรมเพื่อสร้างมูลค่าเพิ่มในการท่องเที่ยว	๑. สร้างความเข้มแข็งทางเศรษฐกิจ ๘. วิทยาศาสตร์ เทคโนโลยี วิจัย และนวัตกรรม ๙. พัฒนาภาคเมือง และพื้นที่เศรษฐกิจ	๑. พัฒนาการท่องเที่ยวและธุรกิจบริการต่อเนื่องให้มีคุณภาพ สามารถสร้างมูลค่าเพิ่มอย่างยั่งยืน และกระจายประโยชน์อย่างทั่วถึง รวมทั้งต่อยอดการผลิตสินค้าและบริการที่มีศักยภาพสูงด้วยภูมิปัญญาและนวัตกรรม	๒. การส่งเสริมและพัฒนาศักยภาพทางการท่องเที่ยวเชิงธรรมชาติ ประวัติศาสตร์ และวัฒนธรรม เพื่อยกระดับมาตรฐานสู่สากล	๒. พัฒนาและส่งเสริมแหล่งท่องเที่ยวมรดกโลกธรรมชาติและวิถีชุมชนให้มีศักยภาพอย่างยั่งยืน (ต่อ)	๕. การพัฒนาสภาพแวดล้อมและสิ่งแวดล้อมเพื่อความสะอาดเพื่อการท่องเที่ยว	๔. พัฒนาสภาพแวดล้อมและสิ่งแวดล้อมด้านการท่องเที่ยว		
								กิจกรรมหลัก ๔.๑ พัฒนาสถานประกอบการด้านอาหารในแหล่งท่องเที่ยว (Clean Food Good Taste)		
								กิจกรรมหลัก ๔.๒ พัฒนาสุขอนามัยตามมาตรฐาน HAS ในแหล่งท่องเที่ยว		
								กิจกรรมหลัก ๔.๓ พัฒนาที่พักในแหล่งท่องเที่ยวให้ได้มาตรฐาน		
								กิจกรรมหลัก ๔.๔ พัฒนาสาธารณสุขบุคคลและสาธารณสุขการในแหล่งท่องเที่ยวให้มีประสิทธิภาพ		
								กิจกรรมหลัก ๔.๕ ปรับปรุงผิวจราจรถนนเลียบริมกำแพงเมืองชั้นในอุทยานประวัติศาสตร์กำแพงเพชร		
								๖. การบริหารจัดการการท่องเที่ยวอย่างมีประสิทธิภาพ	๕. โครงการเพิ่มขีดความสามารถในการบริหารจัดการท่องเที่ยว	
									กิจกรรมหลัก ๕.๑ พัฒนาบุคลากรด้านการท่องเที่ยว	
									กิจกรรมหลัก ๕.๒ พัฒนาศักยภาพผู้ประกอบการและเครือข่ายการท่องเที่ยว	
								๗. การพัฒนาการตลาดและประชาสัมพันธ์การท่องเที่ยว	๖. โครงการพัฒนาช่องทางการตลาดท่องเที่ยวเชิงรุก	กิจกรรมหลัก ๖.๑ พัฒนาเครือข่ายการท่องเที่ยวเมืองมรดกโลก
										กิจกรรมหลัก ๖.๒ ส่งเสริมช่องทางการจำหน่ายผลิตภัณฑ์ชุมชน
										กิจกรรมหลัก ๖.๓ จัดทำป้ายประชาสัมพันธ์
										กิจกรรมหลัก ๖.๔ ประชาสัมพันธ์สื่อออนไลน์/ สื่อสิ่งพิมพ์
										กิจกรรมหลัก ๖.๕ ประชาสัมพันธ์การท่องเที่ยวเชิงรุก

๔.๔ เอกสารแนบ ๒

ความเชื่อมโยงระหว่างแผนพัฒนาจังหวัดกำแพงเพชร และนโยบายการบริหารราชการแผ่นดิน, ยุทธศาสตร์ชาติ, วิสัยทัศน์ประเทศไทย ๒๕๕๘-๒๕๖๓: มั่นคง มั่งคั่ง ยั่งยืน, ประเทศไทย ๔.๐, แผนพัฒนาเศรษฐกิจและสังคมแห่งชาติ ฉบับที่ ๑๒ (พ.ศ. ๒๕๖๐-๒๕๖๔), ทิศทางการพัฒนาภาคเหนือ, และประเด็นการพัฒนาภูมิภาคเหนือตอนล่าง ๒ (ต่อ)

นโยบายการบริหารราชการแผ่นดิน	ยุทธศาสตร์ชาติ: มั่นคง มั่งคั่ง ยั่งยืน	ประเทศไทย ๔.๐	แผนพัฒนาเศรษฐกิจและสังคมแห่งชาติ ฉบับที่ ๑๒	ยุทธศาสตร์ แผนพัฒนาภาคเหนือ	ประเด็นการพัฒนา กลุ่มจังหวัดภาคเหนือตอนล่าง ๒	แผนพัฒนาจังหวัดกำแพงเพชร (พ.ศ.๒๕๖๑ - ๒๕๖๕)		
						ประเด็นการพัฒนา	แผนงาน	โครงการ/กิจกรรมหลัก
๓. ลดความเหลื่อมล้ำของสังคมและสร้างโอกาสการเข้าถึงบริการรัฐ ๕. ยกระดับคุณภาพบริการด้านสาธารณสุขและสุขภาพประชาชน ๙. รักษาความมั่นคงของฐานทรัพยากรและสร้างสมดุลระหว่างการอนุรักษ์กับการใช้ประโยชน์อย่างยั่งยืน	๑. ยุทธศาสตร์ด้านความมั่นคง ๓. ยุทธศาสตร์การพัฒนาและเสริมสร้างศักยภาพคน ๔. ยุทธศาสตร์ด้านการสร้างโอกาสความเสมอภาคและเท่าเทียมกันทางสังคม ๕. ยุทธศาสตร์การเติบโตบนคุณภาพชีวิตที่เป็นมิตรกับสิ่งแวดล้อม	๑. การใช้เทคโนโลยีและนวัตกรรมทำให้บริการทางการศึกษา ๒.การใช้เทคโนโลยีและนวัตกรรมให้ประชาชนสามารถเข้าถึงยาและบริการทางการแพทย์อย่างมีประสิทธิภาพ ๓.การขับเคลื่อนด้วยนวัตกรรมในการแก้ไขปัญหาด้านมลภาวะสิ่งแวดล้อม	๑. เสริมสร้างและพัฒนาศักยภาพทุนมนุษย์ ๒. สร้างความเป็นธรรม ลดความเหลื่อมล้ำในสังคม ๔. การเติบโตที่เป็นมิตรกับสิ่งแวดล้อม ๗. พัฒนาโครงสร้างพื้นฐานและระบบโลจิสติกส์	๔.พัฒนาคุณภาพชีวิตและแก้ไขปัญหาคอนกรีต พัฒนาระบบดูแลผู้สูงอายุอย่างมีส่วนร่วมของครอบครัวและชุมชน ยกระดับทักษะภาคบริการ	-	๓. พัฒนาคุณภาพชีวิต ความมั่นคงทางสังคม ปลอดภัยในชีวิตและทรัพย์สิน และสิ่งแวดล้อมอย่างยั่งยืน	๘. การพัฒนาศักยภาพโครงสร้างและปัจจัยพื้นฐานรองรับเศรษฐกิจและคุณภาพชีวิตที่ดี	๑. โครงการพัฒนาทางหลวงให้ได้มาตรฐาน
								กิจกรรมหลัก ๑.๑ ก่อสร้างถนน คสล. ถนนลาดยาง และถนนดินลูกรัง
								กิจกรรมหลัก ๑.๒ ปรับปรุงและซ่อมสร้างถนน
								กิจกรรมหลัก ๑.๓ ก่อสร้างรางระบายน้ำ และวางท่อลำเลียงน้ำ
								๒. โครงการพัฒนาระบบประปาหมู่บ้านเพื่อการอุปโภคบริโภค
								กิจกรรมหลัก ๒.๑ ก่อสร้างระบบประปาหมู่บ้าน ประปาภูเขา ประปาขนาดกลาง ประปาขนาดใหญ่
								๓. โครงการเพิ่มประสิทธิภาพการป้องกันตลิ่งพัง
								กิจกรรมหลัก ๓.๑ ก่อสร้างเขื่อนป้องกันตลิ่งพัง
								กิจกรรมหลัก ๓.๒ ก่อสร้างกำแพงกันดินกันตลิ่งพัง
								๔. โครงการขับเคลื่อนการพัฒนาตามแนวปรัชญาของเศรษฐกิจพอเพียงและแนวพระราชดำริ
กิจกรรมหลัก ๔.๑ ขับเคลื่อนการพัฒนาตามแนวปรัชญาของเศรษฐกิจพอเพียง								
กิจกรรมหลัก ๔.๒ สนับสนุนการดำเนินงานโครงการตามแนวพระราชดำริ								
กิจกรรมหลัก ๔.๓ ส่งเสริมยูวเกษตรกรรมตามแนวปรัชญาของเศรษฐกิจพอเพียงและพระราชดำริ								
กิจกรรมหลัก ๔.๔ พัฒนาหมู่บ้านเศรษฐกิจพอเพียงต้นแบบ								
กิจกรรมหลัก ๔.๕ แก้ไขปัญหาความยากจนตามแนวเศรษฐกิจพอเพียง								
กิจกรรมหลัก ๔.๖ จัดตั้งศูนย์ฝึกอาชีพอาชีพเกษตรตามแนวเศรษฐกิจพอเพียงแบบครบวงจร								

๔.๔ เอกสารแนบ ๒

ความเชื่อมโยงระหว่างแผนพัฒนาจังหวัดกำแพงเพชร และนโยบายการบริหารราชการแผ่นดิน, ยุทธศาสตร์ชาติ, วิสัยทัศน์ประเทศไทย ๒๕๕๘-๒๕๖๓: มั่นคง มั่งคั่ง ยั่งยืน, ประเทศไทย ๔.๐, แผนพัฒนาเศรษฐกิจและสังคมแห่งชาติ ฉบับที่ ๑๒ (พ.ศ. ๒๕๖๐-๒๕๖๔), ทิศทางการพัฒนาภาคเหนือ, และประเด็นการพัฒนาภูมิภาคเหนือตอนล่าง ๒ (ต่อ)

นโยบายการบริหารราชการแผ่นดิน	ยุทธศาสตร์ชาติ: มั่นคง มั่งคั่ง ยั่งยืน	ประเทศไทย ๔.๐	แผนพัฒนาเศรษฐกิจและสังคมแห่งชาติ ฉบับที่ ๑๒	ยุทธศาสตร์แผนพัฒนาภาคเหนือ	ประเด็นการพัฒนา กลุ่มจังหวัดภาคเหนือตอนล่าง ๒	แผนพัฒนาจังหวัดกำแพงเพชร (พ.ศ.๒๕๖๑ - ๒๕๖๕)		
						ประเด็นการพัฒนา	แผนงาน	โครงการ/กิจกรรมหลัก
๓. ลดความเหลื่อมล้ำของสังคมและสร้างโอกาสการเข้าถึงบริการรัฐ ๕. ยกระดับคุณภาพบริการด้านสาธารณสุขและสุขภาพประชาชน ๙. รักษาความมั่นคงของฐานทรัพยากรและสร้างสมดุลระหว่างการอนุรักษ์กับการใช้ประโยชน์อย่างยั่งยืน	๑. ยุทธศาสตร์ด้านความมั่นคง ๓. ยุทธศาสตร์การพัฒนาและเสริมสร้างศักยภาพคน ๔. ยุทธศาสตร์ด้านการสร้างโอกาสความเสมอภาคและเท่าเทียมกันทางสังคม ๕. ยุทธศาสตร์การเติบโตบนคุณภาพชีวิตที่เป็นมิตรกับสิ่งแวดล้อม	๑. การใช้เทคโนโลยีและนวัตกรรมทำให้บริการทางการศึกษา ๒. การใช้เทคโนโลยีและนวัตกรรมให้ประชาชนสามารถเข้าถึงยาและบริการทางการแพทย์อย่างมีประสิทธิภาพ ๓. การขับเคลื่อนด้วยนวัตกรรมในการแก้ไขปัญหาด้านมลภาวะสิ่งแวดล้อม	๑. เสริมสร้างและพัฒนาศักยภาพทุนมนุษย์ ๒. สร้างความเป็นธรรม ลดความเหลื่อมล้ำในสังคม ๔. การเติบโตที่เป็นมิตรกับสิ่งแวดล้อม ๗. พัฒนาโครงสร้างพื้นฐานและระบบโลจิสติกส์	๔. พัฒนาคุณภาพชีวิตและแก้ไขปัญหาคอนกรีต ๕. พัฒนาคุณภาพชีวิตและแก้ไขปัญหาคอนกรีต ๖. พัฒนาคุณภาพชีวิตและแก้ไขปัญหาคอนกรีต ๗. พัฒนาคุณภาพชีวิตและแก้ไขปัญหาคอนกรีต ๘. พัฒนาคุณภาพชีวิตและแก้ไขปัญหาคอนกรีต ๙. พัฒนาคุณภาพชีวิตและแก้ไขปัญหาคอนกรีต ๑๐. พัฒนาคุณภาพชีวิตและแก้ไขปัญหาคอนกรีต ๑๑. พัฒนาคุณภาพชีวิตและแก้ไขปัญหาคอนกรีต ๑๒. พัฒนาคุณภาพชีวิตและแก้ไขปัญหาคอนกรีต	-	๓. พัฒนาคุณภาพชีวิต ความมั่นคงทางสังคม ความปลอดภัยในชีวิตและทรัพย์สิน และสิ่งแวดล้อมอย่างยั่งยืน (ต่อ)	๙. การเสริมสร้างความเข้มแข็งทางสังคม ตามแนวปรัชญาของเศรษฐกิจพอเพียง และความมั่นคงปลอดภัยในชีวิตและทรัพย์สิน (ต่อ)	กิจกรรมหลัก ๔.๗ อนุรักษ์พันธุกรรมพืชอันเนื่องมาจากพระราชดำริ สมเด็จพระเทพรัตนราชสุดาฯ สยามบรมราชกุมารี
								กิจกรรมหลัก ๔.๘ ส่งเสริมการเกษตรทฤษฎีใหม่ตามแนวพระราชดำริ
								กิจกรรมหลัก ๔.๙ พัฒนาหมู่บ้านเศรษฐกิจพอเพียง
								กิจกรรมหลัก ๔.๑๐ ขับเคลื่อนการพัฒนาตามแนวปรัชญาของเศรษฐกิจพอเพียง (แรงงานนอกระบบ/แรงงานสูงอายุ)
								๕. โครงการเสริมสร้างชุมชนและครอบครัวเข้มแข็ง
								กิจกรรมหลัก ๕.๑ เพิ่มประสิทธิภาพการบริหารจัดการชุมชนแบบบูรณาการ
								กิจกรรมหลัก ๕.๒ พัฒนาระบบศูนย์ข้อมูลทางสังคมแบบบูรณาการจังหวัดกำแพงเพชร
								กิจกรรมหลัก ๕.๓ พัฒนาศักยภาพเครือข่ายเพื่อการจัดสวัสดิการสังคมแก่ราษฎรชาวเขา
								กิจกรรมหลัก ๕.๔ เสริมสร้างความปรองดองสมานฉันท์
								กิจกรรมหลัก ๕.๕ พัฒนาศักยภาพศูนย์ยุติธรรมชุมชน
								กิจกรรมหลัก ๕.๖ ส่งเสริมสวัสดิการสังคมเต็มเต็มชีวิตแก่ผู้ประสบปัญหาสังคมในภาวะพึ่งพิง
								กิจกรรมหลัก ๕.๗ พัฒนาที่อยู่อาศัยสำหรับผู้ด้อยโอกาส
								กิจกรรมหลัก ๕.๘ พัฒนาศักยภาพผู้ประกอบการและผู้กระทำผิด

๔.๔ เอกสารแนบ ๒

ความเชื่อมโยงระหว่างแผนพัฒนาจังหวัดกำแพงเพชร และนโยบายการบริหารราชการแผ่นดิน, ยุทธศาสตร์ชาติ, วิสัยทัศน์ประเทศไทย ๒๕๕๘-๒๕๖๓: มั่นคง มั่งคั่ง ยั่งยืน, ประเทศไทย ๔.๐, แผนพัฒนาเศรษฐกิจและสังคมแห่งชาติ ฉบับที่ ๑๒ (พ.ศ. ๒๕๖๐-๒๕๖๔), ทิศทางการพัฒนาภาคเหนือ, และประเด็นการพัฒนาภูมิภาคเหนือตอนล่าง ๒ (ต่อ)

นโยบายการบริหารราชการแผ่นดิน	ยุทธศาสตร์ชาติ: มั่นคง มั่งคั่ง ยั่งยืน	ประเทศไทย ๔.๐	แผนพัฒนาเศรษฐกิจและสังคมแห่งชาติ ฉบับที่ ๑๒	ยุทธศาสตร์ แผนพัฒนาภาคเหนือ	ประเด็นการพัฒนา กลุ่มจังหวัดภาคเหนือตอนล่าง ๒	แผนพัฒนาจังหวัดกำแพงเพชร (พ.ศ.๒๕๖๑ - ๒๕๖๕)		
						ประเด็นการพัฒนา	แผนงาน	โครงการ/กิจกรรมหลัก
๓. ลดความเหลื่อมล้ำของสังคมและสร้างโอกาสการเข้าถึงบริการรัฐ ๕. ยกระดับคุณภาพบริการด้านสาธารณสุขและสุขภาพประชาชน ๙. รักษาความมั่นคงของฐานทรัพยากรและสร้างสมดุลระหว่างการอนุรักษ์กับการใช้ประโยชน์อย่างยั่งยืน	๑. ยุทธศาสตร์ด้านความมั่นคง ๓. ยุทธศาสตร์การพัฒนาและเสริมสร้างศักยภาพคน ๔. ยุทธศาสตร์ด้านการสร้างโอกาสความเสมอภาคและเท่าเทียมกันทางสังคม ๕. ยุทธศาสตร์การเติบโตบนคุณภาพชีวิตที่เป็นมิตรกับสิ่งแวดล้อม	๑. การใช้เทคโนโลยีและนวัตกรรมทำให้บริการทางการศึกษา ๒.การใช้เทคโนโลยีและนวัตกรรมให้ประชาชนสามารถเข้าถึงยาและบริการทางการแพทย์อย่างมีประสิทธิภาพ ๓.การขับเคลื่อนด้วยนวัตกรรมในการแก้ไขปัญหาด้านมลภาวะสิ่งแวดล้อม	๑. เสริมสร้างและพัฒนาศักยภาพทุนมนุษย์ ๒. สร้างความเป็นธรรม ลดความเหลื่อมล้ำในสังคม ๔. การเติบโตที่เป็นมิตรกับสิ่งแวดล้อม ๗. พัฒนาโครงสร้างพื้นฐานและระบบโลจิสติกส์	๔.พัฒนาคุณภาพชีวิตและแก้ไขปัญหาค่าเงิน พัฒนาระบบดูแลผู้สูงอายุอย่างมีส่วนร่วมของครอบครัวและชุมชน ยกระดับทักษะภาคบริการ	-	๓. พัฒนาคุณภาพชีวิต ความมั่นคงทางสังคม ความปลอดภัยในชีวิตและทรัพย์สิน และสิ่งแวดล้อมอย่างยั่งยืน (ต่อ)	๙. การเสริมสร้างความเข้มแข็งทางสังคม ตามแนวปรัชญาของเศรษฐกิจพอเพียง และความมั่นคงปลอดภัยในชีวิตและทรัพย์สิน (ต่อ)	กิจกรรมหลัก ๕.๙ เพิ่มประสิทธิภาพ กำนัน ผู้ใหญ่บ้าน ในการสร้างความปรองดองสมานฉันท์ของคนในชาติ และฟื้นฟูประชาธิปไตย
								๖. โครงการเสริมสร้างความมั่นคงปลอดภัยในชีวิตและทรัพย์สิน
								กิจกรรมหลัก ๖.๑ สกัดกั้นยาเสพติดในพื้นที่ตอนในจังหวัดกำแพงเพชร
								กิจกรรมหลัก ๖.๒ ปราบปรามยาเสพติดและบังคับใช้กฎหมาย
								กิจกรรมหลัก ๖.๓ เพิ่มประสิทธิภาพทางยุทธวิธีให้กับชุดปฏิบัติการปราบปรามยาเสพติดของตำรวจภูธรจังหวัดกำแพงเพชร และเจ้าหน้าที่ฝ่ายปกครองจังหวัดกำแพงเพชร
								กิจกรรมหลัก ๖.๔ ฝ้าระวังและป้องกันอาชญากรรม (การติดตั้งกล้องวงจรปิด: CCTV ในพื้นที่จุดเสี่ยง)
								กิจกรรมหลัก ๖.๕ ป้องกันและลดอุบัติเหตุทางถนน
								กิจกรรมหลัก ๖.๖ พัฒนาพื้นที่เพื่อความมั่นคง
								๗. โครงการพัฒนาคุณภาพการให้บริการทางการศึกษา
								กิจกรรมหลัก ๗.๑ ยกระดับผลสัมฤทธิ์ทางการเรียน (O-net) ชั้น ม.๓ กลุ่มสาระการเรียนรู้หลัก
กิจกรรมหลัก ๗.๒ ตลาดนัดส่งเสริมอาชีพนักเรียน								
กิจกรรมหลัก ๗.๓ ส่งเสริมการมีส่วนร่วมการจัดการศึกษาในรูปแบบทวิศึกษา								

๔.๔ เอกสารแนบ ๒

ความเชื่อมโยงระหว่างแผนพัฒนาจังหวัดกำแพงเพชร และนโยบายการบริหารราชการแผ่นดิน, ยุทธศาสตร์ชาติ, วิสัยทัศน์ประเทศไทย ๒๕๕๘-๒๕๖๓: มั่นคง มั่งคั่ง ยั่งยืน, ประเทศไทย ๔.๐, แผนพัฒนาเศรษฐกิจและสังคมแห่งชาติ ฉบับที่ ๑๒ (พ.ศ. ๒๕๖๐-๒๕๖๔), ทิศทางการพัฒนาภาคเหนือ, และประเด็นการพัฒนาภูมิภาคเหนือตอนล่าง ๒ (ต่อ)

นโยบายการบริหารราชการแผ่นดิน	ยุทธศาสตร์ชาติ: มั่นคง มั่งคั่ง ยั่งยืน	ประเทศไทย ๔.๐	แผนพัฒนาเศรษฐกิจและสังคมแห่งชาติ ฉบับที่ ๑๒	ยุทธศาสตร์แผนพัฒนาภาคเหนือ	ประเด็นการพัฒนา กลุ่มจังหวัดภาคเหนือตอนล่าง ๒	แผนพัฒนาจังหวัดกำแพงเพชร (พ.ศ.๒๕๖๑ - ๒๕๖๕)		
						ประเด็นการพัฒนา	แผนงาน	โครงการ/กิจกรรมหลัก
๓. ลดความเหลื่อมล้ำของสังคมและสร้างโอกาสการเข้าถึงบริการรัฐ	๑. ยุทธศาสตร์ด้านความมั่นคง	๑. การใช้เทคโนโลยีและนวัตกรรม	๑. เสริมสร้างและพัฒนาศักยภาพทุนมนุษย์	๔.พัฒนาคุณภาพชีวิตและแก้ไข	-	๓. พัฒนาคุณภาพชีวิต ความมั่นคงทางสังคม ความปลอดภัยในชีวิตและทรัพย์สิน และสิ่งแวดล้อมอย่างยั่งยืน (ต่อ)	๑๐. การพัฒนาการให้บริการทางการศึกษา และสาธารณสุขอย่างมีประสิทธิภาพ (ต่อ)	กิจกรรมหลัก ๗.๔ พัฒนาคือความร่วมมือกับสถานประกอบการเพื่อพัฒนาอาชีพในการจัดการศึกษาอาชีวศึกษาในระบบทวิภาคี
๕. ยกระดับคุณภาพบริการด้านสาธารณสุขและสุขภาพประชาชน	๓. ยุทธศาสตร์การพัฒนาและเสริมสร้างศักยภาพคน	๒. การให้เทคโนโลยีและนวัตกรรมให้ประชาชนสามารถเข้าถึงยาและบริการทางการแพทย์อย่างมีประสิทธิภาพ	๒. สร้างความเป็นธรรม ลดความเหลื่อมล้ำในสังคม	๒. ปัญหาความยากจน พัฒนาระบบดูแลผู้สูงอายุอย่างมีส่วนร่วม				กิจกรรมหลัก ๗.๕ ตันกล้าคนดี ศรีราชากราว
๙. รักษาความมั่นคงของฐานทรัพยากรและสร้างสมดุลระหว่างการอนุรักษ์กับการใช้ประโยชน์อย่างยั่งยืน	๔. ยุทธศาสตร์ด้านการสร้างโอกาสความเสมอภาคและเท่าเทียมกันทางสังคม	๓. การให้เทคโนโลยีและนวัตกรรมให้ประชาชนสามารถเข้าถึงยาและบริการทางการแพทย์อย่างมีประสิทธิภาพ	๔. การเติบโตที่เป็นมิตรกับสิ่งแวดล้อม	๓. ผู้สูงอายุอย่างมีส่วนร่วมของครอบครัวและชุมชน				๘. โครงการพัฒนาฝีมือและศักยภาพแรงงาน
	๕. ยุทธศาสตร์ด้านการสร้างคุณภาพชีวิตที่เป็นมิตรกับสิ่งแวดล้อม	๓. การขับเคลื่อนด้วยนวัตกรรมในการแก้ไขปัญหาด้านมลภาวะสิ่งแวดล้อม	๗. พัฒนาโครงสร้างพื้นฐานและระบบโลจิสติกส์	๔. ยกระดับทักษะฝีมือแรงงานภาคบริการ				กิจกรรมหลัก ๘.๑ พัฒนาฝีมือแรงงานให้กับแรงงานนอกระบบเพื่อเพิ่มโอกาสในการประกอบอาชีพ
								กิจกรรมหลัก ๘.๒ พัฒนาศักยภาพช่างไฟฟ้าในชุมชน เพื่อรองรับการประเมินความรู้ความสามารถตามกฎหมายช่างไฟฟ้าภายในอาคาร
								๙. โครงการพัฒนาคุณภาพชีวิตและการให้บริการสาธารณสุข
								กิจกรรมหลัก ๙.๑ พัฒนาคุณภาพชีวิตและส่งเสริมอาชีพผู้สูงอายุ
								กิจกรรมหลัก ๙.๒ พัฒนาคุณภาพชีวิตและส่งเสริมอาชีพราษฎรชาวเขา
								กิจกรรมหลัก ๙.๓ ควบคุมป้องกันโรคไม่ติดต่อจังหวัดกำแพงเพชร
								กิจกรรมหลัก ๙.๔ เกษตรปลอดโรคและเกษตรปลอดภัย
								กิจกรรมหลัก ๙.๕ สนับสนุนแหล่งเรียนรู้ภูมิปัญญาพื้นบ้านและสมุนไพรเพื่อฟื้นฟูสุขภาพ วัดโขมงหัก
								กิจกรรมหลัก ๙.๖ พัฒนาระดับมาตรฐานศูนย์เด็กเล็กปฐมวัย
								กิจกรรมหลัก ๙.๗ พัฒนาคุณภาพชีวิตและส่งเสริมอาชีพราษฎรชาวเขา (อาคารฝึกอาชีพและแปรรูปผลิตภัณฑ์สมาชิกศิลปาชีพ)

๔.๔ เอกสารแนบ ๒

ความเชื่อมโยงระหว่างแผนพัฒนาจังหวัดกำแพงเพชร และนโยบายการบริหารราชการแผ่นดิน, ยุทธศาสตร์ชาติ, วิสัยทัศน์ประเทศไทย ๒๕๕๘-๒๕๖๓: มั่นคง มั่งคั่ง ยั่งยืน, ประเทศไทย ๔.๐, แผนพัฒนาเศรษฐกิจและสังคมแห่งชาติ ฉบับที่ ๑๒ (พ.ศ. ๒๕๖๐-๒๕๖๔), ทิศทางการพัฒนาภาคเหนือ, และประเด็นการพัฒนาภูมิภาคเหนือตอนล่าง ๒ (ต่อ)

นโยบายการบริหารราชการแผ่นดิน	ยุทธศาสตร์ชาติ: มั่นคง มั่งคั่ง ยั่งยืน	ประเทศไทย ๔.๐	แผนพัฒนาเศรษฐกิจและสังคมแห่งชาติ ฉบับที่ ๑๒	ยุทธศาสตร์แผนพัฒนาภาคเหนือ	ประเด็นการพัฒนา กลุ่มจังหวัด ภาคเหนือตอนล่าง ๒	แผนพัฒนาจังหวัดกำแพงเพชร (พ.ศ.๒๕๖๑ - ๒๕๖๕)			
						ประเด็นการพัฒนา	แผนงาน	โครงการ/กิจกรรมหลัก	
๓. ลดความเหลื่อมล้ำของสังคมและสร้างโอกาสการเข้าถึงบริการรัฐ ๕. ยกระดับคุณภาพบริการด้านสาธารณสุขและสุขภาพประชาชน ๙. รักษาความมั่นคงของฐานทรัพยากรและสร้างสมดุลระหว่างการอนุรักษ์กับการใช้ประโยชน์อย่างยั่งยืน	๑. ยุทธศาสตร์ด้านความมั่นคง ๓. ยุทธศาสตร์การพัฒนาและเสริมสร้างศักยภาพคน ๔. ยุทธศาสตร์ด้านการสร้างโอกาสความเสมอภาคและเท่าเทียมกันทางสังคม ๕. ยุทธศาสตร์ด้านการสร้างคุณภาพชีวิตที่เป็นมิตรกับสิ่งแวดล้อม	๑. การใช้เทคโนโลยีและนวัตกรรมการให้บริการทางการศึกษา ๒. การใช้เทคโนโลยีและนวัตกรรมให้ประชาชนสามารถเข้าถึงยาและบริการทางการแพทย์อย่างมีประสิทธิภาพ ๓. การขับเคลื่อนด้วยนวัตกรรมในการแก้ไขปัญหาด้านมลภาวะสิ่งแวดล้อม	๑. เสริมสร้างและพัฒนาศักยภาพทุนมนุษย์ ๒. สร้างความเป็นธรรม ลดความเหลื่อมล้ำในสังคม ๔. การเติบโตที่เป็นมิตรกับสิ่งแวดล้อม ๗. พัฒนาโครงสร้างพื้นฐานและระบบโลจิสติกส์	๔. พัฒนาคุณภาพชีวิตและแก้ไขปัญหาความยากจน พัฒนาระบบดูแลผู้สูงอายุอย่างมีส่วนร่วมของครอบครัวและชุมชน ยกระดับทักษะฝีมือแรงงาน ภาคบริการ ๕. อนุรักษ์และฟื้นฟูป่าต้นน้ำให้คงความสมบูรณ์ จัดระบบบริหารจัดการน้ำอย่างเหมาะสมและเชื่อมโยงพื้นที่เกษตรให้ทั่วถึง ป้องกันและแก้ไขปัญหามลพิษหมอกควันอย่างยั่งยืน	-	๓. พัฒนาคุณภาพชีวิต ความมั่นคงทางสังคม ความปลอดภัยในชีวิตและทรัพย์สิน และสิ่งแวดล้อมอย่างยั่งยืน (ต่อ)	๑๐. การพัฒนาการให้บริการทางการศึกษา และสาธารณสุขอย่างมีประสิทธิภาพ (ต่อ)	๑๐. โครงการสร้างความเข้มแข็งในการป้องกันและแก้ไขปัญหาสิ่งแวดล้อม	กิจกรรมหลัก ๙.๘ ส่งเสริมพัฒนาการสูงวัยมีส่วนร่วม พัฒนาการสมวัยเด็กปฐมวัยจังหวัดกำแพงเพชร
									กิจกรรมหลัก ๙.๙ ตั้งครุฑคุณภาพ เพื่อลูกเกิดรอด แม่ปลอดภัย จังหวัดกำแพงเพชร
									กิจกรรมหลัก ๙.๑๐ ป้องกันและแก้ไขปัญหาการตั้งครุฑในวัยรุ่นจังหวัดกำแพงเพชร
									กิจกรรมหลัก ๑๐.๑ ส่งเสริมและพัฒนาศักยภาพชุมชนด้านการป้องกันและบรรเทาสาธารณภัย
									กิจกรรมหลัก ๑๐.๒ ส่งเสริมการป้องกันและแก้ไขปัญหาทรัพยากรธรรมชาติ (ป่าไม้)
									กิจกรรมหลัก ๑๐.๓ ส่งเสริมการมีส่วนร่วมของชุมชนในการอนุรักษ์ทรัพยากรป่าไม้
									กิจกรรมหลัก ๑๐.๔ ส่งเสริมการมีส่วนร่วมของชุมชนในการจัดการขยะมูลฝอย
									กิจกรรมหลัก ๑๐.๕ ขุดลอกคลองข่อยและวางท่อสูบน้ำเข้าอ่างเก็บน้ำเพื่อการเกษตร
									กิจกรรมหลัก ๑๐.๖ ฝึกอบรมเครือข่ายอาสาสมัครเตือนภัย “มิสเตอร์เตือนภัย”
									กิจกรรมหลัก ๑๐.๗ ศูนย์เตรียมพร้อมป้องกันภัยประจำตำบล
กิจกรรมหลัก ๑๐.๘ อบรมกฎหมายป่าไม้ให้กับราษฎร									
กิจกรรมหลัก ๑๐.๙ ลาดตระเวนเพื่อป้องกันรักษาป่า									

๔.๔ เอกสารแนบ ๒

ความเชื่อมโยงระหว่างแผนพัฒนาจังหวัดกำแพงเพชร และนโยบายการบริหารราชการแผ่นดิน, ยุทธศาสตร์ชาติ, วิสัยทัศน์ประเทศไทย ๒๕๕๘-๒๕๖๓: มั่นคง มั่งคั่ง ยั่งยืน, ประเทศไทย ๔.๐, แผนพัฒนาเศรษฐกิจและสังคมแห่งชาติ ฉบับที่ ๑๒ (พ.ศ. ๒๕๖๐-๒๕๖๔), ทิศทางการพัฒนาภาคเหนือ, และประเด็นการพัฒนาภูมิภาคเหนือตอนล่าง ๒ (ต่อ)

นโยบายการบริหารราชการแผ่นดิน	ยุทธศาสตร์ชาติ: มั่นคง มั่งคั่ง ยั่งยืน	ประเทศไทย ๔.๐	แผนพัฒนาเศรษฐกิจและสังคมแห่งชาติ ฉบับที่ ๑๒	ยุทธศาสตร์แผนพัฒนาภาคเหนือ	ประเด็นการพัฒนา กลุ่มจังหวัดภาคเหนือตอนล่าง ๒	แผนพัฒนาจังหวัดกำแพงเพชร (พ.ศ.๒๕๖๑ - ๒๕๖๕)		
						ประเด็นการพัฒนา	แผนงาน	โครงการ/กิจกรรมหลัก
๓. ลดความเหลื่อมล้ำของสังคมและสร้างโอกาสการเข้าถึงบริการรัฐ ๕. ยกระดับคุณภาพบริการด้านสาธารณสุขและสุขภาพประชาชน ๙. รักษาความมั่นคงของฐานทรัพยากรและสร้างสมดุลระหว่างการอนุรักษ์กับการใช้ประโยชน์อย่างยั่งยืน	๑. ยุทธศาสตร์ด้านความมั่นคง ๓. ยุทธศาสตร์การพัฒนาและเสริมสร้างศักยภาพคน ๔. ยุทธศาสตร์ด้านการสร้างโอกาสความเสมอภาคและเท่าเทียมกันทางสังคม ๕. ยุทธศาสตร์ด้านการสร้างคุณภาพชีวิตที่เป็นมิตรกับสิ่งแวดล้อม	๑. การใช้เทคโนโลยีและนวัตกรรมทำให้บริการทางการศึกษา ๒. การใช้เทคโนโลยีและนวัตกรรมให้ประชาชนสามารถเข้าถึงยาและบริการทางการแพทย์อย่างมีประสิทธิภาพ ๓. การขับเคลื่อนด้วยนวัตกรรมในการแก้ไขปัญหาด้านมลภาวะสิ่งแวดล้อม	๑. เสริมสร้างและพัฒนาศักยภาพทุนมนุษย์ ๒. สร้างความเป็นธรรม ลดความเหลื่อมล้ำในสังคม ๔. การเติบโตที่เป็นมิตรกับสิ่งแวดล้อม ๗. พัฒนาโครงสร้างพื้นฐานและระบบโลจิสติกส์	๔.พัฒนาคุณภาพชีวิตและแก้ไขปัญหาความยากจนพัฒนาระบบดูแลผู้สูงอายุอย่างมีส่วนร่วมของครอบครัวและชุมชน ยกระดับทักษะฝีมือแรงงานภาคบริการ ๕.อนุรักษ์และฟื้นฟูป่าต้นน้ำให้คงความสมบูรณ์ จัดระบบบริหารจัดการน้ำอย่างเหมาะสมและเชื่อมโยงพื้นที่เกษตรให้ทั่วถึง ป้องกันและแก้ไขปัญหามลพิษหมอกควันอย่างยั่งยืน	-	๓. พัฒนาคุณภาพชีวิตความมั่นคงทางสังคม ความปลอดภัยในชีวิตและทรัพย์สินและสิ่งแวดล้อมอย่างยั่งยืน (ต่อ)	๑๑.การบริหารจัดการทรัพยากรธรรมชาติและสิ่งแวดล้อมอย่างยั่งยืน (ต่อ)	กิจกรรมหลัก ๑๐.๑๐ เมืองกำแพงเพชร ปลอดภัยไร้มลพิษ
								กิจกรรมหลัก ๑๐.๑๑ ๑ ชุมชน ๑ เรือนเพาะชำ
								กิจกรรมหลัก ๑๐.๑๒ เพิ่มความหลากหลายในพื้นที่ป่าชุมชนฯ
								กิจกรรมหลัก ๑๐.๑๓ สร้างฝายชะลอน้ำ (ฝายผสมผสาน)
								๑๑.โครงการพัฒนาองค์ความรู้การจัดการขยะชุมชนและน้ำเสีย
								กิจกรรมหลัก ๑๑.๑ พัฒนางค์ความรู้การจัดการขยะชุมชน
								กิจกรรมหลัก ๑๑.๒ ส่งเสริมการให้ความรู้ในการบำบัดน้ำเสียจากภาคอุตสาหกรรม
๑๒.โครงการอนุรักษ์และพัฒนาเมืองเก่ากำแพงเพชร								
กิจกรรมหลัก ๑๒.๑ จัดทำแผนแม่บทและผังแม่บทการอนุรักษ์และพัฒนาบริเวณเมืองเก่ากำแพงเพชร								

รายการตรวจสอบการดำเนินการตามพระราชกฤษฎีกาว่าด้วยการบริหารงานจังหวัด
และกลุ่มจังหวัดแบบบูรณาการ พ.ศ. ๒๕๖๑

จังหวัดกำแพงเพชร

การดำเนินการ	ดำเนินการแล้ว	ไม่ได้ดำเนินการ
<p>๑) สํารวจความคิดเห็นของประชาชนในท้องถิ่นในจังหวัดด้วยวิธีหนึ่งวิธีใดดังต่อไปนี้</p> <p><input checked="" type="checkbox"/> มอบให้สวนราชการ หน่วยงานของรัฐ สถาบันการศึกษา หรือบุคคลอื่นใด ทำการศึกษาสํารวจความคิดเห็นของประชาชนในท้องถิ่นในจังหวัด</p> <p><input type="checkbox"/> มอบให้ฝ่ายเลขานุการ ก.บ.จ. ดำเนินการหรือร่วมกับหน่วยงานอื่น ทำการศึกษาสํารวจความคิดเห็นของประชาชนในท้องถิ่นในจังหวัด</p> <p><input type="checkbox"/> แต่งตั้งคณะกรรมการของ ก.บ.จ. ขึ้นคณะหนึ่ง ทำหน้าที่ ประสานงาน เพื่อให้ได้ข้อมูลความคิดเห็นของประชาชนในท้องถิ่นในจังหวัด</p> <p><input type="checkbox"/> ดำเนินการอื่นตามที่ ก.บ.จ. เห็นสมควร โดยดำเนินการ.....</p>	✓	
<p>๒) จัดประชุมหรือร่วมกันระหวางหัวหน้าสวนราชการที่มีสถานที่ตั้งทำการอยู่ในจังหวัดไม่ว่าจะเป็นราชการบริหารสวนภูมิภาคหรือราชการบริหารสวนกลางและผู้บริหารองครูปกครองสวนท้องถิ่นทั้งหมดในจังหวัด รวมทั้ง ผูแทนภาคประชาสังคม และผูแทนภาคธุรกิจเอกชน เพื่อรับฟัง ความคิดเห็น เกี่ยวกับแผนพัฒนาจังหวัดตามมาตรา ๕๓/๑ แห่งพระราชบัญญัติระเบียบบริหารราชการแผ่นดิน พ.ศ. ๒๕๓๔ ซึ่งแก้ไขเพิ่มเติมโดยพระราชบัญญัติระเบียบบริหารราชการแผ่นดิน (ฉบับที่ ๗) พ.ศ. ๒๕๕๐ และมาตรา ๑๙ มาตรา ๒๑ มาตรา ๒๒ มาตรา ๒๓ และมาตรา ๒๔ แห่ง พระราชกฤษฎีกาว่าด้วยการบริหารงานจังหวัดและกลุ่มจังหวัดแบบบูรณาการ พ.ศ. ๒๕๕๑</p>	✓	
<p>๓) การประชุมของ ก.บ.จ. เพื่อจัดทำและเห็นชอบแผนพัฒนาจังหวัดตามพระราชกฤษฎีกาว่าด้วยการบริหารงานจังหวัดและกลุ่มจังหวัดแบบบูรณาการ พ.ศ. ๒๕๕๑ และหลักเกณฑ์ และวิธีการที่ ก.น.จ. กำหนด</p>	✓	

ข้าพเจ้าขอรับรองว่า ข้อความดังกล่าวข้างต้นเป็นความจริงทุกประการ ทั้งนี้ได้แนบรายงานการประชุมคณะกรรมการบริหารงานจังหวัดแบบบูรณาการ (ก.บ.จ.) มาพร้อมนี้ด้วย

(ลงชื่อ).....

(.....)

ตำแหน่ง.....

สรุปผลการทบทวนแผนพัฒนาจังหวัด/กลุ่มจังหวัด (พ.ศ.๒๕๖๑ - ๒๕๖๕) ฉบับทบทวน

หัวข้อ	แผนพัฒนาจังหวัด/กลุ่มจังหวัด (พ.ศ. ๒๕๖๑ - ๒๕๖๕) (เสนอในปีงบประมาณ พ.ศ.๒๕๖๔)	แผนพัฒนาจังหวัด/กลุ่มจังหวัด (พ.ศ. ๒๕๖๑-๒๕๖๕) ฉบับทบทวน	เหตุผลของการ ปรับเปลี่ยน
เป้าหมาย การพัฒนา	แหล่งผลิต แปรรูปสินค้าเกษตรปลอดภัย ฐานผลิตพืชพลังงานทดแทน เมือง ท่องเที่ยวมรดกโลก ธรรมชาติและวิถี ชุมชนสู่สังคมที่เข้มแข็ง	แหล่งผลิต แปรรูปสินค้าเกษตรปลอดภัย ฐานผลิตพืชพลังงานทดแทน เมือง ท่องเที่ยวมรดกโลก ธรรมชาติและวิถี ชุมชนสู่สังคมที่เข้มแข็ง และคุณภาพ ชีวิตที่ดี	เพื่อให้เป้าหมายการ พัฒนาด้านสังคมมี เป้าหมายการพัฒนา ที่ชัดเจนและครอบคลุม ยิ่งขึ้น
ตัวชี้วัด ความสำเร็จ ตาม เป้าหมาย การพัฒนา	๑. เพื่อเพิ่มปริมาณสินค้าเกษตรที่ผ่าน การรับรองสินค้าเกษตรปลอดภัย ๒. เพื่อเพิ่มรายได้จากการจำหน่ายสินค้า เกษตรแปรรูป ๓. เพื่อเพิ่มสัดส่วนปริมาณพืชพลังงานต่อ สินค้าเกษตรทั้งหมด ๔. เพื่อเพิ่มรายได้จากการท่องเที่ยว และ แหล่งท่องเที่ยวได้รับการพัฒนาตาม เกณฑ์มาตรฐานการท่องเที่ยว ๕. เพื่อให้ประชาชนมีระดับคุณภาพชีวิต สูงขึ้น มีความปลอดภัยในชีวิตและ ทรัพย์สิน และมีการบริหารจัดการ สิ่งแวดล้อมอย่างยั่งยืน	- คงเดิม -	ยังไม่มีสถานการณ์ สำคัญที่มีผลกระทบ ทำให้ต้องมีการปรับ เปลี่ยนแต่อย่างใด
ประเด็นการ พัฒนา	๑. พัฒนาระบบการผลิตสินค้าเกษตร ปลอดภัย และส่งเสริมการผลิตพืช พลังงานทดแทนอย่างมีประสิทธิภาพ	- คงเดิม -	ยังไม่มีสถานการณ์ สำคัญที่มีผลกระทบ ทำให้ต้องมีการปรับ เปลี่ยนแต่อย่างใด
	๒. พัฒนาและส่งเสริมแหล่งท่องเที่ยว มรดกโลก ธรรมชาติและวิถีชุมชนให้มี ศักยภาพอย่างยั่งยืน	- คงเดิม -	ยังไม่มีสถานการณ์ สำคัญที่มีผลกระทบ ทำให้ต้องมีการปรับ เปลี่ยนแต่อย่างใด
	๓. พัฒนาคุณภาพชีวิต ความมั่นคงทาง สังคม ความปลอดภัยในชีวิตและ ทรัพย์สิน และสิ่งแวดล้อมอย่างยั่งยืน	- คงเดิม -	ยังไม่มีสถานการณ์ สำคัญที่มีผลกระทบ ทำให้ต้องมีการปรับ เปลี่ยนแต่อย่างใด