แผนพัฒนาท้องถิ่น

(พ.ศ. ๒๕๖๖ – ๒๕๗๐)

ทบทวน ครั้งที่ ๒ พ.ศ. ๒๕๖๗

ขององค์การบริหารส่วนตำบลกำแพงดิน

อำเภอสามง่าม จังหวัดพิจิตร

ประกาศองค์การบริหารส่วนตำบลกำแพงดิน
เรื่อง ประกาศใช้แผนพัฒนาท้องถิ่น (พ.ศ. ๒๕๖๖-๒๕๗๐)
ทบทวน ครั้งที่ ๒ พ.ศ. ๒๕๖๗

ตามที่องค์การบริหารส่วนตำบลกำแพงดิน ได้ดำเนินการทบทวนแผนพัฒนาท้องถิ่น (พ.ศ.๒๕๖๖ -๒๕๗๐) ทบทวน ครั้งที่ ๒ ตามระเบียบกระทรวงมหาดไทยว่าด้วยการจัดทำแผนพัฒนาขององค์กรปกครองส่วนท้องถิ่น พ.ศ. ๒๕๔๘ และที่แก้ไขเพิ่มเติมถึง (ฉบับที่ ๓) พ.ศ. ๒๕๖๑ ข้อ ๑๗ ซึ่งสภาองค์การบริหารส่วนตำบลกำแพงดิน มีมติให้ความเห็นชอบในการประชุมสภาองค์การบริหารส่วนตำบลกำแพงดิน สมัยวิสามัญ สมัยที่ ๑ ประจำปี พ.ศ. ๒๕๖๗ เมื่อวันที่ ๑๕ กรกฎาคม ๒๕๖๗ ประกอบกับนายกองค์การบริหารส่วนตำบลกำแพงดิน ได้พิจารณาอนุมัติแผนพัฒนาท้องถิ่น (พ.ศ. ๒๕๖๖ – ๒๕๗๐) ทบทวน ครั้งที่ ๒ พ.ศ. ๒๕๖๗ แล้วนั้น

อาศัยความในระเบียบกระทรวงมหาดไทยว่าด้วยการจัดทำแผนพัฒนาขององค์กรปกครองส่วนท้องถิ่น พ.ศ. ๒๕๔๘ และที่แก้ไขเพิ่มเติมถึง (ฉบับที่ ๓) ข้อ ๑๗ องค์การบริหารส่วนตำบลกำแพงดิน จึงขอประกาศใช้แผนพัฒนาท้องถิ่น (พ.ศ. ๒๕๖๖ – ๒๕๗๐) ทบทวน ครั้งที่ ๒ พ.ศ. ๒๕๖๗ โดยให้มีผลบังคับใช้ตั้งแต่บัดนี้เป็นต้นไป

จึงประกาศให้ทราบโดยทั่วกัน

ประกาศ ณ วันที่ ๑๖ เดือน กรกฎาคม พ.ศ. ๒๕๖๗

วนิดา อังกุลดี

(นางสาววนิดา อังกุลดี)
นายกองค์การบริหารส่วนตำบลกำแพงดิน

ส่วนที่ ๑
สภาพทั่วไปและข้อมูลพื้นฐาน

๑.ด้านกายภาพ

๑.๑ ที่ตั้งของหมู่บ้านหรือตำบล

ตำบลกำแพงดิน ตั้งอยู่ห่างจากที่ว่าการอำเภอสามง่าม ไปทางทิศเหนือไปตามทางหลวงแผ่นดินหมายเลข ๑๓๑๒ ระยะทางประมาณ ๙ กิโลเมตร มีพื้นที่ทั้งหมด ๕๒.๖๙ ตารางกิโลเมตร หรือประมาณ ๓๒,๙๓๑ ไร่ แบ่งการปกครองออกเป็น ๑๒ หมู่บ้าน ได้แก่ หมู่ที่ ๑ บ้านกำแพงดิน หมู่ที่ ๒ บ้านกำแพงดิน หมู่ที่ ๓ บ้านกำแพงดิน หมู่ที่ ๔ บ้านกำแพงดิน หมู่ที่ ๕ บ้านกำแพงดิน หมู่ที่ ๖ บ้านคลองพันจอ หมู่ที่ ๗ บ้านท่าแห หมู่ที่ ๘ บ้านวังโป่ง หมู่ที่ ๙ บ้านหนองบัว หมู่ที่ ๑๐ บ้านวังปลาทู หมู่ที่ ๑๑ บ้านวังปลาทู หมู่ที่ ๑๒ บ้านท่าทอง มีอาณาเขตติดต่อดังนี้

- **ทิศเหนือ** ติดต่อกับ ตำบลวังอิทก อำเภอบางระกำ จังหวัดพิษณุโลก
- **ทิศใต้** ติดต่อกับ ตำบลสามง่าม อำเภอสามง่าม จังหวัดพิจิตร
- **ทิศตะวันออก** ติดต่อกับ ตำบลบ้านไร่และ ตำบลโคกสลุด อำเภอบางกระทุ่ม จังหวัดพิษณุโลก
- **ทิศตะวันตก** ติดต่อกับ ตำบลหนองหลุม อำเภอวชิรบารมี จังหวัดพิจิตร และ ตำบลวังอิทก อำเภอบางระกำ จังหวัดพิษณุโลก

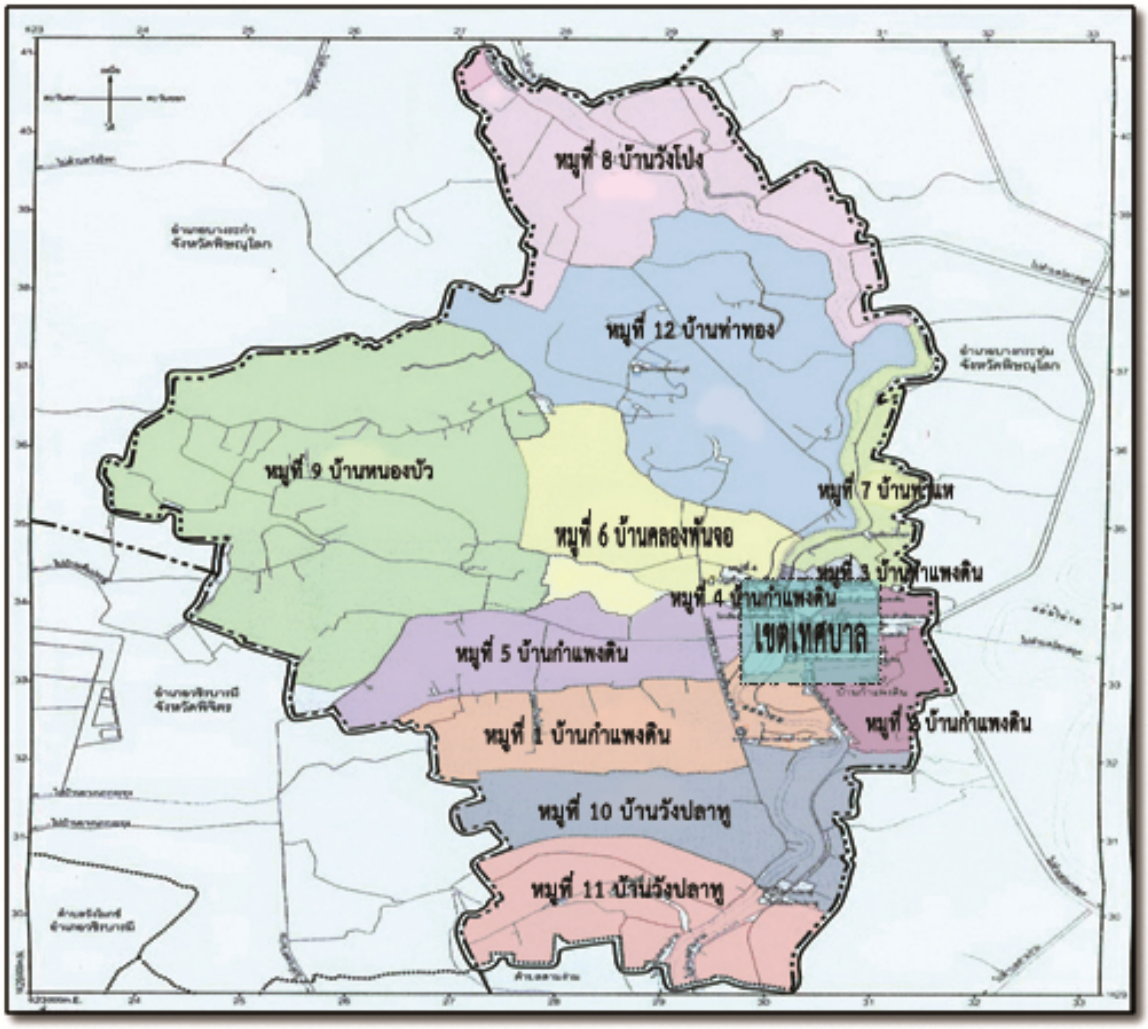

แผนที่พอสังเขป อบต.กำแพงดิน

๑.๒ ลักษณะภูมิประเทศ

มีลักษณะโดยทั่วไปของตำบลกำแพงดิน เป็นที่ราบลุ่มที่มีแม่น้ำยมไหลผ่าน ฝั่งตะวันตกของตำบลในแนวเหนือใต้ โดยฤดูน้ำหลากจะมีน้ำไหลบ่า บริเวณ ๒ ฝั่งแม่น้ำ นอกจากนี้ยังมีแหล่งน้ำที่สำคัญ ได้แก่

คลอง จำนวน ๖ แห่ง คือ คลองอ้ายด้วน คลองอ้ายทุย คลองวัยอ้ายทุย คลองพันจอ คลองละมาน และคลองวังเย็น

หนอง จำนวน ๓๐ แห่ง คือ หนองวิวาท หนองกระทุ่มล้อม หนองชุมนุม หนองจิกโพรง หนองไอ้งั่ง หนองแร่เล็ก หนองแร่ใหญ่ นองอ้อ หนองใหญ่ หนองบอน หนองแฝด หนองมน หนองถ้ำโพธิ์ หนองวง หนองจอกใหญ่ หนองจอกเล็ก หนองถ้ำกระแต หนองใดน้ำเคี่ยว หนองกฎิยายชี หนองหญ้าปล้อง หนองเต่าไห หนองอ้ายเพชร หนองพระภูมิ และหนองอ้ายด้วน

๑.๓ ลักษณะภูมิอากาศ

ลักษณะภูมิอากาศเป็นแบบมรสุม มี ๓ ฤดู ดังนี้

- ฤดูร้อน เริ่มประมาณ เดือนกุมภาพันธ์ ถึง เดือนพฤษภาคม
- ฤดูฝน เริ่มประมาณ เดือนมิถุนายน ถึง เดือนกันยายน
- ฤดูหนาว เริ่มประมาณ เดือนตุลาคม ถึง เดือนมกราคม

๑.๔ ลักษณะของดิน

ลักษณะดินของตำบลกำแพงดิน มีดังนี้

กลุ่มดินชุดที่ ๓ ลักษณะโดยทั่วไป เนื้อดินเป็นพวกดินเหนียว ดินบนเป็นสีเทาเข้ม สีน้ำตาลปนเทาเข้ม ดินล่างเป็นสีเทาหรือน้ำตาลอ่อน มีจุดประสีน้ำตาลแก่ สีน้ำตาลปนเหลือง สีแดงปนเหลือง พบ ตามที่ราบลุ่มหรือที่ราบเรียบ เป็นดินลึก มีการระบายน้ำเลว ฤดูฝนขังน้ำลึก ๒๐-๕๐ ซม. นาน ๔-๕ เดือน ฤดูแล้งดินแห้งตกระแหงเป็นร่องกว้างลึก ถ้าพบบริเวณชายฝั่งทะเลมักมีเปลือกหอยอยู่ในดินชั้นล่าง ดินมีความอุดมสมบูรณ์ตามธรรมชาติปานกลาง มีปฏิกิริยาดินเป็นกรดปานกลางถ้าเป็นกรดเล็กน้อย มีค่า ความเป็นกรดเป็นด่างปริมาณ pH ๕.๕-๖.๕ ส่วนดินชั้นล่างหากมีเปลือกหอยปะปน จะมีปฏิกิริยาเป็นด่างอ่อนหรือมีค่ าความเป็นด่างประมาณ pH ๗.๕-๘.๐ ได้แก่ ชุดดินสมุทรปราการ ชุดดินบางกอก ชุดดินฉะเชิงเทรา ชุด ดินพิมาย ชุดดินบางแพ และชุดดินสิงห์บุรี ปัจจุบันบริเวณดังกล่าวส่วนใหญ่ใช้ทำนา หรือ ยกร่องปลูกพืชผักและไม้ผล ซึ่งไม่ค่อยจะมี

ปัญหาในการใช้ประโยชน์ที่ดิน ถ้าเป็นที่ลุ่มมากๆ จะมีปัญหาเรื่องน้ำท่วมในฤดูฝน

ความเหมาะสมสำหรับการปลูกพืชในสภาพปัจจุบันสภาพพื้นที่มีศักยภาพเหมาะสมในการทำนา เนื่องจากสภาพพื้นที่ราบเรียบถึงเกือบราบเรียบ เนื้อดินเป็นดินเหนียว การระบายน้ำเลว ในช่วงฤดูฝนจะมีน้ำขังที่ผิวดินนาน ๔-๕ เดือน แต่สามารถปลูกพืชไร่และพืชผักบางชนิดได้ในช่วงฤดูแล้งหลังการเก็บเกี่ยวข้าวแล้วไม่เหมาะที่จะปลูกไม้ผลและไม้ยืนต้น เพราะมีน้ำท่วมขังลึกในฤดูฝน อย่างไรก็ตามสามารถเปลี่ยนสภาพการใช้ประโยชน์จากนาข้าวเป็นปลูกพืชไร่ ไม้ผล และพืชผักได้ ถ้าได้มีการพัฒนาที่ดิน โดยการทำคันดินรอบพื้นที่เพาะปลูกเพื่อป้องกันน้ำท่วมและยกร่องปลูกเพื่อช่วยการระบายน้ำของดิน

กลุ่มดินชุดที่ ๔ ลักษณะโดยทั่วไป เนื้อดินเป็นพวกดินเหนียว ดินบนมีสีน้ำตาลปนเทาหรือสีน้ำตาล ดินล่างมีสีน้ำตาลปนเทา หรือสีน้ำตาล หรือสีเทาปนสีเขียวมะกอกมีจุดประสีน้ำตาลปนเหลืองหรือสีน้ำตาลแก่ อาจพบก้อนปูน ก้อนสารเคมีสะสมพวกเหล็ก และแมงกานีสในชั้นดินล่าง การระบายน้ำค่อนข้างเลวถึงเลว พบตามที่ราบเรียบหรือที่ราบลุ่มระหว่างคันดินริมลำน้ำ กับลานตะพักลำน้ำค่อนข้างใหม่ น้ำแ ช่ขังในฤดูฝนลึก ๓๐-๕๐ ซม. นาน ๔-๕ เดือน ดินมีความอุดมสมบูรณ์ตามธรรมชาติปานกลาง pH ๕.๕-๖.๕ ถ้าหากดินมีก้อนปูนปะปนอยู่ pH จะเป็น๗.๐-๘.๐ ได้แก่ ชุดดินชัยนาท ชุดดินราชบุรี ชุดดินท่าพล ชุดดินสระบุรี และชุดดินบางมูลนาก ปัจจุบันบริเวณดังกล่าวส่วนใหญ่ใช้ทำนา บางแห่งยกร่องเพื่อปลูกพืชผักหรือไม้ผลซึ่งมักจะให้ผลผลิตค่อนข้างสูง

ปัญหาในการใช้ประโยชน์ที่ดินในฤดูฝนมีน้ำแช่ขังนาน ๔-๕ เดือน

ความเหมาะสมสำหรับการปลูกพืชสภาพพื้นที่ราบลุ่มมีสภาพพื้นที่ราบเรียบถึงเกือบราบเรียบ ดินมีสภาพการระบายน้ำค่อนข้างเลวถึงเลว ในช่วงฤดูฝนมีน้ำขังที่ผิวดินเป็นระยะเวลา ๔-๕ เดือนเนื้อดินเป็นดินเหนียวเก็บกักน้ำได้ดี จึงเหมาะสมที่จะใช้ในการทำนามากกว่าการปลูกพืชอย่างอื่น อย่างไรก็ ตามหลังการเก็บเกี่ยวข้าวหรือในช่วงฤดูแล้งกลุ่มชุดดินนี้ สามารถใช้ในการปลูกพืชไร่หรือพืชผักที่มีอายุสั้น ได้เป็นอย่างดี เนื่องจากดินมีความชื้นพอที่จะปลูกได้ และดินกลุ่มนี้พบบริเวณที่อยู่ใกล้กับแหล่งน้ำธรรมชาติได้แก่ แม่น้ำสายสำคัญจึงสามารถที่จะนำน้ำจากแม่น้ำดังกล่าวมาใช้เสริมในการปลูกพืชได้และได้มีการปฏิบัติกันอย่างกว้างขวางในภาคกลาง ภาคเหนือ และภาคตะวันออกเฉียงเหนือ

กลุ่มดินชุดที่ ๗ ลักษณะโดยทั่วไป เนื้อดินเป็นพวกดินเหนียว มีสีน้ำตาล หรือสีน้ำตาลปนเทา พบจุดประสีน้ำตาล สีแดงปนเหลือง สีน้ำตาลปนแดง หรือสีแดงปะปนตลอดชั้นดิน กลุ่มดินนี้เกิดจากพวกตะกอนลำน้ำเป็นดินลึก มีการระบายน้ำค่อนข้างเลว พบตามพื้นที่ราบเรียบถึงค่อนข้างราบเรียบ ฤดูฝนยังน้ำลึก ๓๐-๕๐ ซม. นาน ๓-๔ เดือน ดินมีความอุดมสมบูรณ์ตามธรรมชาติปานกลาง pH ๖.๐-๗.๐ ได้แก่ ชุดดินนครปฐม ชุดดินผักกาด ชุดดินเดิมบาง ชุดดินอุตรดิตถ์ ชุดดินท่าตูม ชุดดินสุโขทัย และชุดดินพิจิตร ปัจจุบัน บริเวณส่วนใหญ่ใช้ทำนา ถ้าหากมีการชลประทานและการจัดการที่ดี สามารถทำนาได้ ๒ ครั้ง ให้ผลผลิตค่อนข้างสูง

ปัญหาในการใช้ประโยชน์ที่ดิน ฤดูฝนมีน้ำแช่ขังนาน ๓-๕ เดือน

ความเหมาะสมสำหรับการปลูกพืช เมื่อพิจารณาถึงสภาพพื้นที่ ลักษณะเนื้อดินและการระบายน้ำของดิน กลุ่มชุดดินที่ ๗ มีความเหมาะสมในการทำนามากกว่าปลูกไร่ ไม้ผล และพืชผัก ซึ่งเกษตรกรได้ใช้ทำนาอยู่แล้วในช่วงฤดูฝน อย่างไรก็ตามกลุ่มชุดดินนี้ยังสามารถปลูกพืชไร่และพืชผักต่างๆได้ในช่วงฤดูแล้งถ้ามีแหล่งน้ำธรรมชาติหรือแหล่งน้ำชลประทานช่วยเสริม

กลุ่มดินชุดที่ ๑๕ ลักษณะโดยทั่วไป หน่วยที่ดินนี้เป็นกลุ่มชุดดิน ที่มีเนื้อดินเป็นพวกดินร่วนเหนียวหรือดินร่วนเหนียวปนทรายแป้ง ดินบนมีสีน้ำตาลปนเทา ดินล่างสีน้ำตาลหรือสีเทาปนชมพู พบจุดประสีเหลืองหรือสีน้ำตาลปนเหลืองตลอดชั้นดิน ในดินชั้นล่างมักพบก้อนสารเคมีสะสม พวกเหล็กและแมงกานีส กลุ่มชุดดินนี้เกิดจากวัตถุต้นกำเนิดดินพวกตะกอนลำน้ำ พบบริเวณพื้นที่ราบเรียบหรือค่อนข้างราบเรียบเป็นดินลึกมาก มีการระบายน้ำค่อนข้างเลว ดินมีความสมบูรณ์ตามธรรมชาติค่อนข้างต่ำถึงปานกลาง ปฏิกิริยาดินเป็นกรดปานกลางถึงเป็นกลาง มีค่าความเป็นกรดเป็นด่างประมาณ pH ๖.๐-๗.๕ ปัจจุบันบริเวณดังกล่าวส่วนใหญ่ใช้ทำนา ในฤดูแล้งบริเวณใกล้แหล่งน้ำใช้ปลูกยาสูบ พืชผักต่างๆ หรือพืชไร่บางชนิด ถ้ามีระบบชลประทานใช้ทำนาได้ ๒ ครั้งในรอบปี ตัวอย่างชุดดินที่อยู่ในกลุ่มนี้ ได้แก่ ชุดดินแม่สาย ชุดดินน่าน ชุดดินหล่มสัก ชุดดินแม่ทะ ชุดดินเฉลียงลับ และชุดดินลับแล

ปัญหาสำคัญในการใช้ประโยชน์ที่ดิน โดยทั่วไปไม่มี แม้บางแห่งดินมีความอุดมสมบูรณ์ค่อนข้างต่ำแต่พอปรับปรุงได้ไม่ยาก

ความเหมาะสมสำหรับการปลูกพืช เมื่อพิจารณาถึงสภาพพื้นที่ ลักษณะเนื้อดินและการระบายน้ำของดิน กลุ่มชุดดินที่ ๑๕ มีความเหมาะสมในการทำนามากกว่าการปลูกพืชไร่ ไม้ผลและพืชผัก ซึ่ง เกษตรกรได้ใช้ประโยชน์ในการทำนาอยู่แล้วในช่วงฤ ดูฝน อย่างไรก็ตามกลุ่มชุดดินนี้ยังสามารถปลูกพืชไร่ และพืชผัก ต่างๆ ได้เป็นอย่างดีในช่วงฤดูแล้ง ถ้ามีน้ำชลประทานและเกษตรกรได้ปฏิบัติกันอยู่แล้วในบางพื้นที่เพื่อให้เกษตรกรมีทางเลือก

กลุ่มดินชุดที่ ๒๑ ลักษณะโดยทั่วไป เนื้อดินเป็นพวกดินร่วนปนทรายเป็นพวกดินเหนียวปนรายมีสีน้ำตาลปนเทาหรือน้ำตาลอ่อน พบจุดประสีน้ำตาล หรือน้ำตาลปนเหลืองตลอดชั้นดินส่วนใหญ่จะมี แร่ไมก้าปะปนอยู่ด้วย เกิดจากพวกตะกอนลำนำ พบบนส่วนต่ำของสันดินริมน้ำ มีสภาพพื้นที่ค่อนข้าง ราบเรียบ แช่ขังน้ำลึก ๓๐-๕๐ ซม.นาน ๒-๓ เดือน เป็นดินลึก มีการระบายน้ำดีปานกลาง ถึงค่อนข้างเลว มี ความอุดมสมบูรณ์ตามธรรมชาติปานกลาง pH ประมาณ ๕.๕-๗.๕ ได้แก่ ชุดดินสรรพยา และชุดดินเพชรบุรี ปัจจุบันบริเวณดังกล่าวส่วนใหญ่ใช้ปลูกข้าว บริเวณที่มีแหล่งน้ำสามารถปลูกพืชถั่วต่างๆ และยาสูบได้ในฤดูแล้ง

ปัญหาในการใช้ประโยชน์ที่ดิน เนื้อดินค่อนข้างเป็นทราย ฤดูฝนขังน้ำนาน ๒-๓ เดือน ส่วนใหญ่ในฤดูฝนใช้ทำนาแต่มักจะขาดแคลนน้ำได้ บริเวณที่มีแหล่งน้ำสามารถปลูกพืชผักได้

ความเหมาะสมสำหรับการปลูกพืช กลุ่มชุดดินที่ ๒๑ มีศักยภาพเหมาะสมในการทำนา ในช่วงฤดูฝนและเหมาะสมในการปลูกพืชไร่และพืชผักอายุสั้นในช่วงฤดูแล้ง และเกษตรกรได้ปฏิบัติอยู่แล้ว เป็นส่วนใหญ่ ปัญหาการใช้ประโยชน์ที่ดินสำหรับการปลูกพืชต่างๆ ที่กล่าวไม่ค่อยมี ข้าวที่ปลูกอาจถูกน้ำ ท่วมในบางที่ และบางพื้นที่ที่ไม่มีการชลประทานจะขาดแคลนน้ำเพาะปลูกข้าวในช่วงฤดูแล้ง

กลุ่มดินชุดที่ ๓๓ ลักษณะโดยทั่วไป เนื้อดินเป็นพวกดินร่วนปนทรายแป้ง ดินมีสีน้ำตาล

เรือสีน้ำตาลปนแดง บางแห่ง ในดินล่างลึกๆ มีจุดประสีเทาและน้ำตาล อาจมีแร่ไมก้าหรือก้อนปูนปะปน เกิดจากวัตถุต้นกำเนิดดินพวกตะกอนลำน้ำ พบบนสันดินริมน้ำเก่าและเนินตะกอนรูปพัด มีพื้นที่ค่อนข้างราบเรียบถึงเป็นลูกคลื่นลอนลาด มีความลาดชันประมาณ ๒-๑๒% เป็นดินลึกมาก มีการระบายน้ำดีถึงดีปานกลาง ระดับน้ำใต้ดินอยู่ลึกกว่า ๑ เมตรตลอดปี มีความอุดมสมบูรณ์ตามธรรมชาติปานกลาง ดินชั้นบนมี pH ประมาณ ๖.๕-๗.๕ ได้แก่ ชุดดินดงยางเอน ชุดดินกำแพงแสน ชุดดินกำแพงเพชร ชุดดินลำสนธิ และชุดดินธาตุพนม

ปัญหาในการใช้ประโยชน์ที่ดิน มีความเสี่ยงต่อการขาดน้ำได้ในบางปี

ความเหมาะสมสำหรับการปลูกพืช กลุ่มชุด ดินที่ ๓๓ มีศักยภาพเหมาะสมในการปลูกพืช หลายชนิดทั้งพืชไร่ พืชผัก ไม้ผล และทำนาข้าว ซึ่งได้ใช้ประโยชน์ดังกล่าวนี้อยู่ในภาคต่างๆ ที่พบดินกลุ่มนี้ อย่างไรก็ตาม เพื่อให้เกษตรกรมีทางเลือกในการใช้ประโยชน์ที่ดินให้เหมาะสมกับศักยภาพ

๑.๕ ลักษณะของแหล่งน้ำ

องค์การบริหารส่วนกำแพงดิน เป็นชุมชนชนบท ประชากรส่วนใหญ่ประกอบอาชีพ เกษตร กรรม โดยเฉพาะอย่างยิ่งการทำนาข้าว เป็นชุมชนที่มีที่ตั้งของพื้นที่ส่วนใหญ่เป็นที่ราบลุ่ม มีแม่น้ำ ยมไหลผ่าน จะมีน้ำหลากในช่วงฤดูฝน การตั้งถิ่นฐานจะเกาะตัวหนาแน่นบริเวณทั้งสองฝั่งแม่น้ำยม และบริเวณสองฟากทางหลวงแผ่นดินหมายเลข ๑๓๒๑ ซึ่งมีย่านอาศัยกระจายตัวอยู่ตามบริเวณริมทางฝั่งแม่น้ำยม และบริเวณสองฟากริมทางหลวงแผ่นดินหมายเลข ๑๓๒๑ เป็นต้น

๒. ด้านการเมือง/การปกครอง

๒.๑ เขตการปกครอง

องค์การบริหารส่วนตำบลกำแพงดิน แบ่งการปกครองออกเป็น ๑๒ หมู่บ้าน ดังต่อไปนี้

หมู่ที่	ชื่อหมู่บ้าน	ผู้นำ	ตำแหน่ง
๑	บ้านกำแพงดิน	นางสาววันดี คำจริง	ผู้ใหญ่บ้านหมู่ที่ ๑
๒	บ้านกำแพงดิน	นายพงษ์พล คงมั่น	กำนันตำบลกำแพงดิน
๓	บ้านกำแพงดิน	นายมนตรี เผือกพงษ์	ผู้ใหญ่บ้านหมู่ที่ ๓
๔	บ้านกำแพงดิน	นายจีระพันธ์ คำจริง	ผู้ใหญ่บ้านหมู่ที่ ๔
๕	บ้านกำแพงดิน	นางพิชชาภา พลสว่าง	ผู้ใหญ่บ้านหมู่ที่ ๕
๖	บ้านคลองพันจอ	นายคะนึง โตเร็ว	ผู้ใหญ่บ้านหมู่ที่ ๖
๗	บ้านท่าแห	นายอำนาจ บุญเอี่ยม	ผู้ใหญ่บ้านหมู่ที่ ๗
๘	บ้านวังโป่ง	นายพิพัฒน์ อินทร์สุข	ผู้ใหญ่บ้านหมู่ที่ ๘
๙	บ้านหนองบัว	นายสมเกียรติ สุวรรณรักษ์	ผู้ใหญ่บ้านหมู่ที่ ๙
๑๐	บ้านวังปลาทู	นายธนภัทร คำจริง	ผู้ใหญ่บ้านหมู่ที่ ๑๐
๑๑	บ้านวังปลาทู	นายวินัย ทองพงษ์เนียม	ผู้ใหญ่บ้านหมู่ที่ ๑๑
๑๒	บ้านท่าทอง	นางสาวสุรีรัตน์ เผือกพงษ์	ผู้ใหญ่บ้านหมู่ที่ ๑๒

๒.๒ การเลือกตั้ง

การเลือกตังผู้บริหารและสมาชิกสภาองค์การบริหารส่วนตำบล ตามพระราชบัญญัติสภาตำบลและองค์การบริหารส่วนตำบล พ.ศ. ๒๕๓๗ และที่แก้ไขเพิ่มเติมถึงปัจจุบัน มีจำนวน ๑๒ หมู่บ้าน หากมีการเลือกตั้งในครั้งหน้า จะมีผู้บริหารท้องถิ่น (นายกองค์การบริหารส่วนตำบล) จำนวน ๑ คน จะมีการเลือกตั้งสมาชิกสภาองค์การบริหารส่วนตำบล หมู่บ้านละ ๑ คน ๑๒ หมู่บ้าน รวมเป็น ๑๒ คน

- จำนวนผู้มีสิทธิ์เลือกตั้ง (ข้อมูล ณ วันที่ ๙ มีนาคม ๒๕๖๖) จำนวน ๒,๖๗๓ คน คิดเป็นร้อยละ ๘๒.๐๒ ของประชากรทั้งหมด

๓. จำนวนประชากร

๓.๑ ข้อมูลเกี่ยวกับจำนวนประชากร

องค์การบริหารส่วนตำบลกำแพงดิน จากปี พ.ศ. ๒๕๖๗ มีประชากรทั้งหมด ๓,๒๓๑ คน ๑,๒๐๕ ครัวเรือน **(ข้อมูล ณ วันที่ ๘ กรกฎคม ๒๕๖๗) เวลา ๑๓.๕๔ น.** มีประชากรลดลงร้อยละ๓.๘๗ คาดว่าในอนาคต ประชากรในเขตองค์การบริหารส่วนตำบลกำแพงดินจะมีประชากรลดลงอีก

ชื่อหมู่บ้าน	จำนวนประชากร พ.ศ.๒๕๖๔			จำนวนครัวเรือน	จำนวนประชากร พ.ศ.๒๕๖๖			จำนวนครัวเรือน	จำนวนประชากร พ.ศ.๒๕๖๗			จำนวนครัวเรือน
	ชาย	หญิง	ชาย		ชาย	หญิง	รวม		ชาย	หญิง	รวม	
บ้านกำแพงดิน	๑๕๘	๑๖๘	๑๕๐	๑๖๕	๑๕๐	๑๖๕	๓๒๖	๑๑๕	๑๔๙	๑๖๔	๓๑๓	๑๑๕
บ้านกำแพงดิน	๒๖	๒๕	๒๕	๒๕	๒๕	๒๕	๕๑	๓๔	๒๖	๒๖	๕๒	๓๖
บ้านกำแพงดิน	๑๔	๑๑	๑๕	๑๑	๑๕	๑๑	๒๕	๗	๑๕	๑๒	๒๗	๙
บ้านกำแพงดิน	๑๗	๑๕	๑๗	๑๔	๑๗	๑๔	๓๒	๑๓	๑๘	๑๓	๓๑	๑๔
บ้านกำแพงดิน	๓๒	๔๔	๓๐	๔๓	๓๐	๔๓	๗๖	๒๙	๓๒	๔๒	๗๔	๓๑
บ้านคลองพันจอ	๒๕๐	๒๗๕	๒๓๙	๒๖๐	๒๓๙	๒๖๐	๕๒๕	๑๗๖	๒๓๗	๒๖๕	๕๐๒	๑๘๖
บ้านท่าแห	๒๓๗	๒๖๔	๒๔๐	๒๖๒	๒๔๐	๒๖๒	๕๐๑	๑๔๒	๒๒๗	๒๖๔	๔๙๑	๑๔๓
บ้านวังโป่ง	๑๔๑	๑๕๐	๑๓๗	๑๔๓	๑๓๗	๑๔๓	๒๙๑	๘๒	๑๔๒	๑๔๒	๒๘๔	๙๐
บ้านหนองบัว	๒๐๗	๑๙๓	๑๙๗	๑๙๐	๑๙๗	๑๙๐	๔๐๐	๑๖๙	๑๙๒	๑๙๑	๓๘๓	๑๗๒
บ้านวังปลาทู	๑๘๔	๑๘๕	๑๗๖	๑๘๖	๑๗๖	๑๘๖	๓๖๙	๑๓๓	๑๗๖	๑๘๓	๓๕๙	๑๔๑
บ้านวังปลาทู	๒๑๙	๒๒๓	๒๐๕	๒๑๘	๒๐๕	๒๑๘	๔๔๒	๑๔๘	๑๙๗	๒๑๓	๔๑๐	๑๕๒
บ้านท่าทอง	๑๕๖	๑๖๒	๑๕๘	๑๕๓	๑๕๘	๑๕๓	๓๑๘	๑๑๓	๑๕๔	๑๕๑	๓๐๕	๑๑๖
รวม	**๑,๖๔๑**	**๑,๗๑๕**	**๑,๕๘๙**	**๑,๖๗๐**	**๑,๕๘๙**	**๑,๖๗๐**	**๓,๓๕๖**	**๑,๑๖๑**	**๑,๕๖๕**	**๑,๖๖๖**	**๓,๒๓๑**	**๑,๒๐๕**

๓.๒ ช่วงอายุและจำนวนประชากร

องค์การบริหารส่วนตำบลกำแพงดิน ปัจจุบันมีประชากรทั้งหมด ๓,๓๔๑ คน แบ่งตามช่วงอายุได้ดังนี้

อายุต่ำกว่า ๑๘ ปี จำนวน ๕๖๘ คน

อายุระหว่าง ๑๘ – ๕๙ ปี จำนวน ๑,๙๐๘ คน

อายุ ๖๐ ปี ขึ้นไป จำนวน ๗๕๓ คน

๔. สภาพทางสังคม

๔.๑ การศึกษา

- โรงเรียนบ้านท่าแห (สพฐ.) สอนระดับชั้นอนุบาล – ประถมศึกษาปีที่ ๖
- ศูนย์พัฒนาเด็กเล็กองค์การบริหารส่วนตำบลกำแพงดิน สอนระดับชั้นก่อนวัยเรียน
- ศูนย์การศึกษานอกโรงเรียนตำบลกำแพงดิน (กศน.) ให้บริการการศึกษาตั้งแต่ประถมศึกษาถึงมัธยมศึกษาตอนปลาย

๔.๒ สาธารณสุข

- ในเขต อบต.กำแพงดิน ไม่มีสถานีอนามัยในพื้นที่ แต่ประชากรใน อบต. ใช้บริการสถานีอนามัยตำบลกำแพงดิน ที่ตั้งอยู่ในเขตเทศบาลตำบลกำแพงดินได้อย่างสะดวก
- มีกองทุนหลักประกันสุขภาพองค์การบริหารส่วนตำบลกำแพงดิน สนับสนุนกิจกรรมด้านสาธารณสุขให้กับประชาชนในเขต อบต.
- มีกองทุนระบบการดูแลระยะยาว (LTC) ดูแลผู้สูงอายุที่มีภาวะพึ่งพิงในเขต อบต.
- มีนักบริบาลองค์การบริหารส่วนตำบลกำแพงดิน จำนวน ๒ คน คอยดูแลผู้สูงอายุที่มีภาวะพึ่งพิง

๔.๓ อาชญากรรม -

๔.๔ ยาเสพติด -

๔.๕ การสังคมสงเคราะห์

มีการสงเคราะห์เด็กแรกเกิดจนถึง ๖ ขวบ เบี้ยผู้สูงอายุที่มีอายุตั้งแต่ ๖๐ ปีขึ้นไป เบี้ยผู้พิการ และเบี้ยผู้ป่วยเอดส์

๕.ระบบบริการพื้นฐาน

๕.๑ การคมนาคมขนส่ง

เส้นทางคมนาคมที่สำคัญ คือ เส้นทางลาดยางสายกำแพงดิน – สามง่าม ทั้ง ๒ ฝั่งแม่น้ำยม และเส้นทางลาดยางสายกำแพงดิน – หนองหลุม นอกเหนือจากถนนลาดยาง ทางทั้ง ๓ สายแล้ว ก็จะเป็นถนนคอนกรีต ถนนดินลูกรัง ภายในหมู่บ้าน และที่ใช้เชื่อมต่อระหว่างหมู่บ้าน แต่สภาพผิวการจราจรยังไม่ได้มาตรฐานเนื่องจากน้ำท่วมขัง และยังขาดสัญญาณไฟจราจรบริเวณเขตชุมชนเสี่ยงต่อการเกิดอุบัติเหตุ

องค์การบริหารส่วนตำบลกำแพงดิน มีเส้นทางสายหลัก ได้แก่ ทางหลวงแผ่นดินหมายเลข ๑๓๑๒ ซึ่งติดต่อกับอำเภอสามง่าม จังหวัดพิจิตร และอำเภอบางกระทุ่ม จังหวัดพิษณุโลก และถนนสายรองคือ ถนนลาดยางสายบ้านกำแพงดิน-บ้านสามง่าม ทางหลวงชนบทหมายเลข ๓๐๒๗

สำหรับการกำหนดหน้าที่การใช้สอยและโครงการระบบถนนในระดับต่างๆ ประกอบด้วย

๑. ระดับอำเภอ มีเส้นทางสายสำคัญ ๒ สาย คือ

- ทางหลวงแผ่นดินหมายเลข ๑๓๑๒ ขนาดเขตทาง ๔๐ – ๗๐ เมตร ผิวจราจรลาดยาง ๖ เมตร เชื่อมระหว่างอำเภอสามง่าม จังหวัดพิจิตร – อำเภอบางกระทุ่ม จังหวัดพิษณุโลก โดยผ่านหมู่ที่ ๒ บ้านกำแพงดิน หมู่ที่ ๑๐ บ้านวังปลาทู และหมู่ที่ ๑๑ บ้านวังปลาทู
- ทางหลวงแผ่นดินหมายเลข ๓๐๒๗ ผิวจราจรลาดยาง ๖ เมตร เชื่อมระหว่างอำเภอสามง่าม จังหวัดพิจิตร – อำเภอบางระกำ จังหวัดพิษณุโลก โดยผ่านหมู่ที่ ๑๑ บ้านวังปลาทู หมู่ที่ ๑๐ บ้านวังปลาทู หมู่ที่ ๑ บ้านกำแพงดิน และหมู่ที่ ๙ บ้านวังโป่ง

๒. ระดับตำบล มีเส้นทางสายสำคัญ ๓ สาย คือ

- ถนนท้องถิ่นสายบ้านท่าทอง – บ้านหนองรี ขนาดเขตทาง ๘ เมตร ผิวจราจรลาดยาง ๖ โดยผ่านหมู่ที่ ๖ บ้านคลองพันจอ และหมูที่ ๑๒ บ้านท่าทอง
- ถนนท้องถิ่นสายบ้านกำแพงดิน – บ้านห้วยห้าง ขนาดเขตทาง ๘ เมตร ผิวจราจรลาดยาง ๖ เมตร โดยผ่านหมู่ที่ ๕ บ้านกำแพงดิน หมู่ที่ ๙ บ้านหนองบัว
- ถนนท้องถิ่นสายบ้านกำแพงดิน – บ้านสามง่าม ขนาดเขตทาง ๑๔ เมตร ผิวการจราจรลาดยาง ๖ เมตร โดยผ่านหมู่ที่ ๑ บ้านกำแพงดิน หมู่ที่ ๕ บ้านกำแพงดิน หมู่ที่ ๖ บ้านคลองพันจอ หมู่ที่ ๑๐ บ้านวังปลาทู หมู่ที่ ๑๑ บ้านวังปลาทู

ทะเบียนข้อมูลถนน องค์การบริหารส่วนตำบลกำแพงดิน อำเภอสามง่าม จังหวัดพิจิตร

ลำดับ	ชื่อสายทาง	หมู่ที่	เลขรหัสทางหลวงท้องถิ่น	ระยะทางทั้งหมด (เมตร)	ประเภทผิวจราจร							
					ลาดยาง (เมตร)		คอนกรีต (เมตร)		ลูกรัง (เมตร)		หินคลุก (เมตร)	
					กว้าง	ยาว	กว้าง	ยาว	กว้าง	ยาว		
๑	ซอยวังโพธิ์ตะวันตก หมู่ที่ ๑	๑	พจ.ถ.๒๙-๐๒๐	๘๘๐			๓.๕	๘๘๐				
๒	สายหนองอ้อ - ไผ่ขวาง	๑	พจ.ถ.๒๙-๐๑๐	๒,๕๕๐			๔	๒,๐๐๐	๔	๕๕๐		
๓	ซอยป่าข่อย - เขตเทศบาล	๑	พจ.ถ.๒๙-๐๑๙	๔๘๐			๔	๔๘๐				
๔	ซอยวังโพธิ์ตะวันออก หมู่ที่ ๑	๑	พจ.ถ.๒๙-๐๒๒	๙๙๕			๓.๕	๙๙๕				
๕	ซอยครุยทอง - หนองชุมนุม	๑	พจ.ถ.๒๙-๐๓๒	๑,๐๕๐					๓	๑,๐๕๐		
๖	ซอยไผ่ขวาง - คลองไฟฟ้า หมู่ที่ ๑๐	๑	พจ.ถ.๒๙-๐๓๔	๙๙๘					๓	๙๙๘		
๗	ซอยหนองกระทุ่มล้อม	๑	พจ.ถ.๒๙-๐๓๓	๖๐๐					๓	๖๐๐		
๘	ซอยหนองปลายไร่ ๑	๒	พจ.ถ.๒๙-๐๑๓	๑,๓๘๐			๓	๓๐๐	๓	๑,๐๘๐		
๙	สายสี่แยกบ้านกำแพงดิน-เขตเทศบาลกำแพงดิน	๕	พจ.ถ.๒๙-๐๓๑	๒๗๖			๙	๒๗๖				
๑๐	ซอยเจริญดี	๕	พจ.ถ.๒๙-๐๑๔	๘๗๗			๒.๕	๙๐	๓	๗๘๗		
๑๑	สายพนังกั้นน้ำ หมู่ที่ ๖ - ๕	๖	พจ.ถ.๒๙-๐๒๔	๑,๐๗๐			๖	๑,๐๗๐				
๑๒	สายคลองพันจอ-ท่าทอง	๖	พจ.ถ.๒๙-๐๐๙	๒,๐๔๖			๕ - ๖	๒,๐๔๖				
๑๓	สายหนองยาว - หนองบัว	๖	พจ.ถ.๒๙-๐๐๗	๒,๒๕๐			๕	๑,๖๒๕	๔ - ๕	๖๒๕		
๑๔	สายหนองยาว - หนองแฝด - หนองใหญ่	๖	พจ.ถ.๒๙-๐๓๐	๑,๒๐๐					๓	๑,๒๐๐		
๑๕	สายเนินสำราญผาสุข	๗	พจ.ถ.๒๙-๐๑๒	๑,๓๔๓			๓	๕๔๕	๓	๗๙๘		

ทะเบียนข้อมูลถนน องค์การบริหารส่วนตำบลกำแพงดิน อำเภอสามง่าม จังหวัดพิจิตร

ลำดับ	ชื่อสายทาง	หมู่ที่	เลขรหัสทางหลวงท้องถิ่น	ระยะทางทั้งหมด (เมตร)	ประเภทผิวจราจร							
					ลาดยาง (เมตร)		คอนกรีต (เมตร)		ลูกรัง (เมตร)		หินคลุก (เมตร)	
					กว้าง	ยาว	กว้าง	ยาว	กว้าง	ยาว	กว้าง	ยาว
๑๖	สายเรียบคลองชลประทาน(บ้านท่าแห)	๗	พจ.ถ.๒๙-๐๓๕	๕๖๐			๓	๕๖๐				
๑๗	ซอยเชื่อมสัมพันธ์	๗	พจ.ถ.๒๙-๐๑๖	๙๐๐			๕	๔๔๐	๗	๔๖๐		
๑๘	สายท่าแห - วังโป่ง	๗	พจ.ถ.๒๙-๐๐๒	๙,๗๗๐	๖	๕,๘๓๐			๖	๓,๙๔๐		
๑๙	สายวังโป่ง - งิ้วงาม	๘	พจ.ถ.๒๙-๐๒๘	๑,๖๗๙			๓.๕	๖๘๕	๔	๙๙๔		
๒๐	ซอยหนองรี-รอบหนองรี	๘	พจ.ถ.๒๙-๐๒๓	๒,๐๕๐					๓	๒,๐๕๐		
๒๑	สายสมจิตร	๙	พจ.ถ.๒๙-๐๒๙	๒,๗๗๐			๔	๑,๐๙๕	๔.๕	๑,๖๗๕		
๒๒	สายหนองบัว - กวางอั้น	๙	พจ.ถ.๒๙-๐๐๕	๔,๖๑๗			๕ - ๖	๔,๖๑๗				
๒๓	สายถ้ำโพธิ์-กวางอั้น	๙	พจ.ถ.๒๙-๐๐๖	๓,๖๙๐					๕	๓,๖๙๐		
๒๔	สายหนองบัว - ต้นประดู่	๙	พจ.ถ.๒๙-๐๐๔	๑,๐๖๕					๕	๑,๐๖๕		
๒๕	สายปลายนา	๙	พจ.ถ.๒๙-๐๓๖	๑,๐๐๐					๓	๑,๐๐๐		
๒๖	ซอยร่วมใจพัฒนา ๑	๙	พจ.ถ.๒๙-๐๓๗	๔๒๐					๓	๔๒๐		
๒๗	ซอยร่วมใจพัฒนา ๒ (ศรีจันทร์)	๙	พจ.ถ.๒๙-๐๓๘	๒๐๐					๓	๒๐๐		
๒๘	ซอยร่วมใจพัฒนา ๓ (เทพพัฒนา)	๙	พจ.ถ.๒๙-๐๓๙	๕๐๐					๓	๕๐๐		
๒๙	ซอยร่วมใจพัฒนา ๔ (อำนวย)	๙	พจ.ถ.๒๙-๐๔๐	๓๖๐					๓	๓๖๐		
๓๐	ซอยชาววังร่วมใจ	๑๐	พจ.ถ.๒๙-๐๑๕	๕๐๐					๔	๕๐๐		
๓๑	ซอยณรงค์ชัย	๑๐	พจ.ถ.๒๙-๐๑๗	๔๗๐			๓	๔๗๐				

ทะเบียนข้อมูลถนน องค์การบริหารส่วนตำบลกำแพงดิน อำเภอสามง่าม จังหวัดพิจิตร

ลำดับ	ชื่อสายทาง	หมู่ที่	เลขรหัสทางหลวงท้องถิ่น	ระยะทางทั้งหมด (เมตร)	ประเภทผิวจราจร							
					ลาดยาง (เมตร)		คอนกรีต (เมตร)		ลูกรัง (เมตร)		หินคลุก (เมตร)	
					กว้าง	ยาว	กว้าง	ยาว	กว้าง	ยาว	กว้าง	ยาว
๓๒	สายคลองพลังงานไฟฟ้า หมู่ที่ ๑๐	๑๐	พจ.ถ.๒๙-๐๒๗	๓,๑๐๐					๓	๓,๑๐๐		
๓๓	สายวังโพธิ์ตะวันตก หมู่ที่ ๑๐	๑๐	พจ.ถ.๒๙-๐๒๑	๖๙๑			๓	๖๙๑				
๓๔	สายบ้านวังปลาทูห้วยห้าง	๑๐	พจ.ถ.๒๙-๐๐๓	๒,๕๐๐	๘	๑,๖๗๕			๖	๘๒๕		
๓๕	สายโนนสมัย	๑๑	พจ.ถ.๒๙-๐๑๑	๒,๓๐๐			๓	๕๕๐	๔	๑,๗๕๐		
๓๖	สายคลองพลังงานไฟฟ้า หมู่ที่ ๑๑	๑๑	พจ.ถ.๒๙-๐๒๕	๓,๒๕๐					๓	๓,๒๕๐		
๓๗	สายท่าทอง-ต้นโพธิ์	๑๒	พจ.ถ.๒๙-๐๒๖	๙๙๐							๓	๙๙๐
๓๘	ซอยทางเข้าหนองอ้วยด้วน (ข้างบ้านนายประกอบ)	๑๒	พจ.ถ.๒๙-๐๑๘	๕๒๐					๓	๕๒๐		
๓๙	สายท่าทอง - หนองรี	๑๒	พจ.ถ.๒๙-๐๐๘	๓,๕๐๐			๓-๔	๒,๘๕๐			๓	๖๕๐
๔๐	สายกำแพงดิน - วังโป่ง	๑๒	พจ.ถ.๒๙-๐๐๑	๖,๕๖๐	๖	๔,๕๖๐	๕	๒,๐๐๐				
๔๑	ซอยบ้านท่าทอง ๑(สุขสำราญ)	๑๒	พจ.ถ.๒๙-๐๔๑	๑๘๐			๔	๑๘๐				
๔๒	ซอยบ้านท่าทอง ๒(สุขใจ)	๑๒	พจ.ถ.๒๙-๐๔๒	๑๕๐			๓	๑๕๐				
๔๓	ซอยบ้านท่าทอง ๓(สุขเกษม)	๑๒	พจ.ถ.๒๙-๐๔๓	๒๕๖			๓	๒๕๖				

๕.๒ การไฟฟ้า

การบริการด้านไฟฟ้าในเขตองค์การบริหารส่วนตำบลกำแพงดิน ดำเนินการโดยการไฟฟ้าส่วนภูมิภาค อำเภอวชิรบารมี สามารถให้บริการได้อย่างทั่วถึงครบทุกหลังคาเรือน มีการบริการไฟฟ้าสาธารณะเพื่อให้แสงสว่างในถนนสายหลัก และในเขตชุมชน จัดได้ว่าการบริการด้านไฟฟ้าในเขตองค์การบริหารส่วนตำบลกำแพงดิน มีจำนวนประชากรที่ใช้ไฟฟ้าทุกหลังคาเรือน

๕.๓ การประปา

มีระบบประปาบาดาลหมู่บ้าน จำนวน ๑๒ หมู่บ้าน ได้แก่ หมู่ที่ ๑-๑๒ พื้นที่บริเวณชุมชนมีการบริการด้านสาธารณูปโภค สาธารณูปการเพียงพอ แต่บางหมู่บ้านระบบประปายังไม่ได้มาตรฐานและยังไม่เพียงพอกับการให้บริการประชาชน

๕.๔ โทรศัพท์

- จำนวนโทรศัพท์สาธารณะในเขตพื้นที่ จำนวน – แห่ง
- หอกระจายข่าวในเขตพื้นที่ จำนวน ๑๒ หมู่บ้าน หมู่บ้านละ ๑ แห่ง

๕.๕ ไปรษณีย์หรือการสื่อสารหรือการขนส่ง และวัสดุ ครุภัณฑ์

ไปรษณีย์ตำบลกำแพงดิน ตั้งอยู่ในเขตเทศบาลตำบลกำแพงดิน แต่จะลงมาบริการในเขตองค์การบริหารส่วนตำบลกำแพงดินด้วย มีบริการที่เป็นระบบเอกชน ได้แก่ บริษัท Kerry express และบริษัทนินจา

๖. ระบบเศรษฐกิจ

๖.๑ การเกษตร

ประชากรส่วนใหญ่ประมาณร้อยละ ๙๐ ประกอบอาชีพทำการเกษตรกรรม ได้แก่ ทำนา ทำไร่

๖.๒ การประมง

-

๖.๓ การปศุสัตว์

- การเลี้ยงสุกร จำนวน ๒ ราย
- การเลี้ยงโค จำนวน ๓ ราย
- การเลี้ยงกระบือ จำนวน ๑ ราย

๖.๔ การบริการ

- ร้านค้าทั่วไป ๓๗ ร้าน
- บ้านเช่า ๑ หลัง
- เช่าเสาสัญญาโทรศัพท์ ๑ แห่ง
- ลานตากาข้าว ๑ แห่ง

๖.๕ การพาณิชย์และกลุ่มอาชีพ

- กลุ่มแม่บ้าน หมู่ที่ ๘ และหมู่ที่ ๑๒

๖.๖ แรงงาน

ประชากรส่วนใหญ่ประมาณร้อยละ ๘๐ ประกอบอาชีพทำการเกษตรกรรม ได้แก่ ทำนา ทำไร่ ประมาณร้อยละ ๑๐ มีกิจการด้านการค้าและบริการ ส่วนใหญ่เป็นกิจการขนาดเล็ก ประเภทขายของชำอาหารและเครื่องดื่ม ให้บริการละแวกชุมชน

๗. ศาสนา ประเพณี วัฒนธรรม

๗.๑ การนับถือศาสนา

- ประชาชนส่วนใหญ่นับถือศาสนาพุทธ

วัดจำนวน ๓ แห่ง ดังนี้

๑. วัดวังปลาทู หมู่ที่ ๑๑ บ้านวังปลาทู
๒. วัดวังโป่ง หมู่ที่ ๘ บ้านวังโป่ง
๓. วัดไดน้ำเคี่ยว หมู่ที่ ๙ บ้านหนองบัว

สำนักสงฆ์ จำนวน ๑ แห่ง ดังนี้

๑. สำนักสงฆ์หนองพระภูมิ หมู่ที่ ๑๒ บ้านท่าทอง

๗.๒ ประเพณีและงานประจำปี

ประชาชนในตำบลกำแพงดินนั้นมีวัฒนธรรมและประเพณีเหมือนกับประชาชนในพื้นที่ภาคเหนือตอนล่างอื่นๆ เช่น ประเพณีสงกรานต์ ลอยกระทง เข้าพรรษา ออกพรรษา ฯลฯ แต่ที่แตกต่างเป็นเอกลักษณ์เฉพาะตัวคือ ประเพณีแข่งขันเรือยาว ซึ่งเป็นประเพณีที่สำคัญของชาวจังหวัดพิจิตรด้วย และประเพณีเสนเรือนของชาวไทยทรงดำ(ลาวโซ่ง) ในหมู่ที่ ๘ บ้านวังโป่ง

๗.๓ ภูมิปัญญาท้องถิ่น ภาษาถิ่น

ภูมิปัญญาท้องถิ่น ประชาชนในเขตตำบลกำแพงดินได้อนุรักษ์ปัญญาท้องถิ่น ได้แก่ ตัดเย็บเสื้อผ้า วิธีจัดปลาธรรมชาติ แปลรูปอาหาร ปลูกพืชสมุนไพร

ภาษาถิ่น ส่วนมากร้อยละ ๙๐ พูดภาษากลาง

๘. ทรัพยากรธรรมชาติ

๘.๑ น้ำ

<u>แหล่งน้ำธรรมชาติ</u>

<u>คลอง</u>

- คลองอ้ายด้วน - คลองพันจอ - คลองวังเย็น
- คลองละมาน - คลองอ้ายทุย - คลองวังอ้ายทุย

<u>หนอง</u>

- หนองวิวาท - หนองกระทุ่มล้อม - หนองอ้ายด้วน
- หนองชุมนุม - หนองจิกโพรง - หนองเต่าไห
- หนองไอ้งั่ง - หนองแร่เล็ก - หนองพระภูมิ
- หนองอ้อ - หนองใหญ่ - หนองชายกุยใหญ่
- หนองบอน - หนองแฝด - หนองงบอ้อยเล็ก
- หนองมน - หนองถ้ำโพธิ์ - หนองแร่ใหญ่
- หนองวง - หนองจอกใหญ่ - หนองอ้ายเพชร
- หนองจอกเล็ก - หนองถ้ำกระแต - หนองหญ้าปล้อง
- หนองไดน้ำเคี่ยว - หนองกุดยายชี - หนองชายกุยเล็ก
- หนองขี้ส่ง - หนองส้มซ่า - หนองงบอ้อยใหญ่

๘.๒ คุณภาพของทรัพยากรธรรมชาติ

สภาพพื้นที่ที่ตำบลกำแพงดิน มีความอุด มสมบูรณ์เหมาะสมทางการเกษตร ทำให้มีผลผลิตที่มีคุณภาพดีเป็นสินค้าออก โดยเฉพาะอย่างยิ่งการทำนาข้าว

ส่วนที่ ๒
ยุทธศาสตร์การพัฒนาองค์การบริหารส่วนตำบลกำแพงดิน

๑. ความสัมพันธ์ระหว่างแผนพัฒนาระดับมหภาค

๑.๑ ยุทธศาสตร์ชาติ พ.ศ. ๒๕๖๑ - ๒๕๘๐

วิสัยทัศน์

วิสัยทัศน์ประเทศ คือ **"ประเทศไทยมีความมั่นคง มั่งคั่ง ยั่งยืน เป็นประเทศพัฒนาแล้ว ด้วยการพัฒนาตาทมหลักปรัชญาของเศรษฐกิจพอเพียง"** โดยมีเป้าหมายการพัฒนาประเทศ คือ **"ประเทศชาติมั่นคง ประชาชนมีความสุข เศรษฐกิจพัฒนาอย่างต่อเนื่อง สังคมเป็นธรรม ฐานทรัพยากรธรรมชาติยั่งยืน"** โดยยกระดับศักยภาพของประเทศในหลากหลายมิติ พัฒนาคนในทุกมิติและในทุกช่วงวัยให้เป็นคนดี เก่ง และมีคุณภาพ สร้างโอกาสและความเสมอภาคทางสังคม สร้างการเติบโตบนคุณภาพชีวิต ที่เป็นมิตรกับสิ่งแวดล้อม และมีภาครัฐของประชาชนเพื่อประชาชนและประโยชน์ส่วนรวม

การพัฒนาประเทศช่วงระยะเวลาของยุทธศาสตร์ชาติ จะมุ่งเน้นการสร้างสมดุลระหว่างการพัฒนาเศรษฐกิจ สังคม และสิ่งแวดล้อม โดยประกอบด้วย ๖ ยุทธศาสตร์ ได้แก่

๑) ความอยู่ดีมีสุขของคนไทยและสังคมไทย
๒) ขีดความสามารถในการแข่งขัน การพัฒนาเศรษฐกิจและการกระจายรายได้
๓) การพัฒนาทรัพยากรมนุษย์ของประเทศ
๔) ความเท่าเทียมและความเสมอภาคของสังคม
๕) ความหลากหลายทางชีวภาพ คุณภาพสิ่งแวดล้อม และความยั่งยืนของทรัพยากรธรรมชาติ
๖) ประสิทธิภาพการบริหารจัดการและเข้าถึงการให้บริการของภาครัฐ

<u>ยุทธศาสตร์ชาติ ๒๐ ปี (พ.ศ. ๒๕๖๑ – ๒๕๘๐) ๖ ยุทธศาสตร์</u>

๑. ยุทธศาสตร์ด้านความมั่นคง

มีเป้าหมายการพัฒนาที่สำคัญ คือ ประเทศชาติมั่นคง ประชาชนมีความสุข เน้นการบริหารจัดการสภาวะแวดล้อมของประเทศให้มีความมั่นคง ปลอดภัย เอกราช อธิปไตย และมีความสงบเรียบร้อยในทุกระดับตั้งแต่ระดับชาติ สังคม ชุมชน มุ่งเน้นการพัฒนาคน เครื่องมือ เทคโนโลยี และระบบฐานข้อมูลขนาดใหญ่ให้มีความพร้อมสามารถรับมือกับภัยคุกคามและภัยพิบัติได้ทุกรูปแบบและทุกระดับความรุนแรง ควบคู่ไปกับการป้องกันและแก้ไขปัญหาด้านความมั่นคงที่มีอยู่ในปัจจุบันและที่อาจจะเกิดขึ้นในอนาคต ใช้กลไกการแก้ไขปัญหาแบบบูรณาการทั้งกับส่วนราชการ ภาคเอกชน ประชาสังคม และองค์กรที่ไม่ใช่รัฐ รวมถึงประเทศเพื่อนบ้านและมิตรประเทศทั่วโลกบนพื้นฐานของหลักธรรมาภิบาล

๒. ยุทธศาสตร์ด้านการสร้างความสามารถในการแข่งขัน

มีเป้าหมายการพัฒนาที่มุ่งเน้นการยกระดับศักยภาพของประเทศในหลากหลายมิติบนพื้นฐานแนวคิด ๓ ประการ ได้แก่ (๑) “ต่อยอดอดีต” โดยมองกลับไปที่รากเหง้าทางเศรษฐกิจ อัตลักษณ์ วัฒนธรรม ประเพณี วิถีชีวิต และจุดเด่นทางทรัพยากรธรรมชาติที่หลากหลาย รวมทั้งความได้เปรียบเชิงเปรียบเทียบของประเทศในด้านอื่น ๆ นำมาประยุกต์ผสมผสานกับเทคโนโลยีและนวัตกรรม เพื่อให้สอดรับกับบริบทของเศรษฐกิจและสังคมโลกสมัยใหม่ (๒) “ปรับปัจจุบัน” เพื่อปูทางสู่อนาคตผ่านการพัฒนาโครงสร้างพื้นฐานของประเทศในมิติต่าง ๆ ทั้งโครงข่ายระบบคมนาคมและขนส่ง โครงสร้างพื้นฐานวิทยาศาสตร์ เทคโนโลยี และดิจิทัล และการปรับสภาพแวดล้อมให้เอื้อต่อการพัฒนาอุตสาหกรรมและบริการอนาคต และ (๓) “สร้างคุณค่าใหม่ ในอนาคต” ด้วยการเพิ่มศักยภาพของผู้ประกอบการ พัฒนาคนรุ่นใหม่ รวมถึงปรับรูปแบบธุรกิจเพื่อตอบสนองต่อความต้องการของตลาด ผสมผสานกับยุทธศาสตร์ที่รองรับอนาคตบนพื้นฐานของการต่อยอดอดีตและปรับปัจจุบัน พร้อมทั้งการส่งเสริมและสนับสนุนจากภาครัฐให้ประเทศไทยสามารถสร้างฐานรายได้และการจ้างงานใหม่ ขยายโอกาสทางการค้าและการลงทุนในเวทีโลกควบคู่ไปกับการยกระดับรายได้และการกินดีอยู่ดี รวมถึงการเพิ่มขึ้นของคนชั้นกลางและลดความเหลื่อมล้ำของคนในประเทศได้ในคราวเดียวกัน

๓. ยุทธศาสตร์ชาติด้านการพัฒนาและเสริมสร้างศักยภาพ ทรัพยากรมนุษย์

มีเป้าหมายการพัฒนาที่สำคัญเพื่อพัฒนาคนในทุกมิติและในทุกช่วงวัยให้เป็นคนดี เก่ง และมีคุณภาพ โดยคนไทยมีความพร้อมทั้งกาย ใจ สติปัญญา มีพัฒนาการที่ดีรอบด้าน และมีสุขภาวะที่ดีในทุกช่วงวัย มีจิตสาธารณะ รับผิดชอบต่อสังคมและผู้อื่น มัธยัสถ์ อดออม โอบอ้อมอารี มีวินัย รักษาศีลธรรม และเป็นพลเมืองดีของชาติ มีหลักคิดที่ถูกต้อง มีทักษะที่จำเป็นในศตวรรษที่ ๒๑ มีทักษะสื่อสารภาษาอังกฤษและภาษาที่ ๓ และอนุรักษ์ภาษาท้องถิ่น มีนิสัยรักการเรียนรู้และการพัฒนาตนเองอย่างต่อเนื่องตลอดชีวิต สู่การเป็นคนไทยที่มีทักษะสูง เป็นนวัตกร นักคิด ผู้ประกอบการ เกษตรกรยุคใหม่ และอื่น ๆ โดยมีสัมมาชีพตามความถนัดของตนเอง

๔. ยุทธศาสตร์ชาติด้านการสร้างโอกาสและความเสมอภาคทางสังคม

มีเป้าหมายการพัฒนาที่สำคัญที่ให้ความสำคัญการดึงเอาพลังของภาคส่วนต่าง ๆ ทั้งภาคเอกชน ประชาสังคม ชุมชนท้องถิ่นมาร่วมขับเคลื่อน โดยการสนับสนุนการรวมตัวของประชาชนในการร่วมคิดร่วมทำเพื่อส่วนรวม การกระจายอำนาจและความรับผิดชอบไปสู่กลไกบริหารราชการแผ่นดินในระดับท้องถิ่น การเสริมสร้างความเข้มแข็งของชุมชนในการจัดการตนเอง และการเตรียมความพร้อมของประชากรไทยทั้งในมิติสุขภาพ เศรษฐกิจ สังคม และสภาพแวดล้อมให้เป็นประชากรที่มีคุณภาพ สามารถพึ่งตนเองและทำประโยชน์แก่ครอบครัว ชุมชน และสังคมให้นานที่สุด โดยรัฐให้หลักประกันการเข้าถึงบริการและสวัสดิการที่มีคุณภาพอย่างเป็นธรรมและทั่วถึง

๕. ยุทธศาสตร์ด้านการสร้างการเติมโตบนคุณภาพชีวิตที่เป็นมิตรต่อสิ่งแวดล้อม

มีเป้าหมายการพัฒนาที่สำคัญเพื่อนำไปสู่การบรรลุเป้าหมายการพัฒนาที่ยั่งยืนในทุกมิติ ทั้งมิติด้านสังคม เศรษฐกิจ สิ่งแวดล้อม ธรรมาภิบาลและความเป็นหุ้นส่วนความร่วมมือระหว่างกันทั้งภายในและภายนอกประเทศอย่างบูรณาการ ใช้พื้นที่เป็นตัวตั้งในการกำหนดกลยุทธ์และแผนงาน และการให้ทุกฝ่ายที่เกี่ยวข้องได้เข้ามามีส่วนร่วมในแบบทางตรงให้มากที่สุดเท่าที่จะเป็นไปได้ โดยเป็นการดำเนินการบนพื้นฐานการเติบโตร่วมกัน ไม่ว่าจะเป็นทางเศรษฐกิจ สิ่งแวดล้อม และคุณภาพชีวิต โดยให้ความสำคัญกับการสร้างสมดุลทั้ง ๓ ด้าน อันจะนำไปสู่ความยั่งยืนเพื่อคนรุ่นต่อไปอย่างแท้จริง

๖. ยุทธศาสตร์ชาติด้านการปรับสมดุลและพัฒนาระบบการบริหารจัดการภาครัฐ

มีเป้าหมายการพัฒนาที่สำคัญเพื่อปรับเปลี่ยนภาครัฐที่ยึดหลัก “ภาครัฐของประชาชน เพื่อประชาชนและประโยชน์ส่วนรวม” โดยภาครัฐต้องมีขนาดที่เหมาะสมกับบทบาท ภารกิจ แยกแยะบทบาทหน่วยงานของรัฐที่ทำหน้าที่ในการกำกับหรือในการให้บริการ ยึดหลักธรรมาภิบาลปรับวัฒนธรรมการทำงานให้มุ่งผลสัมฤทธิ์และผลประโยชน์ส่วนรวม มีความทันสมัย และพร้อมที่จะปรับตัวให้ทันต่อการเปลี่ยนแปลงของโลกอยู่ตลอดเวลา โดยเฉพาะอย่างยิ่งการนำนวัตกรรม เทคโนโลยีข้อมูลขนาดใหญ่ ระบบการทำงานที่เป็นดิจิทัลเข้ามาประยุกต์ใช้อย่างคุ้มค่า และปฏิบัติงานเทียบได้กับมาตรฐานสากล รวมทั้งมีลักษณะเปิดกว้างเชื่อมโยงถึงกันและเปิดโอกาสให้ทุกภาคส่วนเข้ามามีส่วนร่วมเพื่อตอบสนองความต้องการของประชาชนได้อย่างสะดวก รวดเร็ว และโปร่งใส โดยทุกภาคส่วนในสังคมต้องร่วมกันปลูกฝังค่านิยมความซื่อสัตย์สุจริต ความมัธยัสถ์ และสร้างจิตสำนึกในการปฏิเสธไม่ยอมรับการทุจริตประพฤติมิชอบอย่างสิ้นเชิง นอกจากนั้น กฎหมายต้องมีความชัดเจน มีเพียงเท่าที่จำเป็น มีความทันสมัย มีความเป็นสากล มีประสิทธิภาพ และนำไปสู่การลดความเหลื่อมล้ำและเอื้อต่อการพัฒนา โดยกระบวนการยุติธรรมมีการบริหารที่มีประสิทธิภาพ เป็นธรรม ไม่เลือกปฏิบัติ และการอำนวยความยุติธรรมตามหลักนิติธรรม

<u>๑.๒ แผนพัฒนาเศรษฐกิจและสังคมแห่งชาติ ฉบับที่ ๑๓ (พ.ศ. ๒๕๖๖ – ๒๕๗๐)</u>

บริบทการพัฒนาประเทศ

แผนพัฒนาเศรษฐกิจและสังคมแห่งชาติ ฉบับที่ ๑๓ (พ.ศ. ๒๕๖๖ - ๒๕๗๐) มีสถานะเป็นแผนระดับที่ ๒ซึ่งเป็นกลไกที่สำคัญในการแปลงยุทธศาสตร์ชาติไปสู่การปฏิบัติ และใช้เป็นกรอบสำหรับการจัดทำแผนระดับที่ ๓เพื่อให้การดำเนินงานของภาคีการพัฒนาที่เกี่ยวข้องสามารถสนับสนุนการบรรลุเป้าหมายตามยุทธศาสตร์ชาติตามกรอบระยะเวลาที่คาดหวังไว้ได้ โดยพระราชบัญญัติสภาพัฒนาการเศรษฐกิจและสังคมแห่งชาติพ.ศ. ๒๕๖๑ บัญญัติให้แผนพัฒนาเศรษฐกิจและสังคมแห่งชาติ ฉบับที่ ๑๒ มีผลบังคับใช้ถึงวันที่ ๓๐ กันยายน๒๕๖๕ ส่งผลให้กรอบระยะเวลา ๕ ปีของแผนพัฒนาเศรษฐกิจและสังคมแห่งชาติ ฉบับที่ ๑๓ เริ่มต้นณ วันที่ ๑ ตุลาคม ๒๕๖๕ ครอบคลุมปีงบประมาณ พ.ศ. ๒๕๖๖ - ๒๕๗ ๐ ซึ่งเป็นระยะ ๕ ปีที่สองของยุทธศาสตร์ชาติ ได้กำหนดหมุดหมายไว้ ๑๓ หมุดหมาย ครอบคลุมมิติการพัฒนา ๔ มิติ

มิติภาคการผลิตและบริการเป้าหมาย

- หมุดหมายที่ ๑ ไทยเป็นประเทศชั้นนำด้านสินค้าเกษตรและเกษตรแปรรูปมูลค่าสูง
- หมุดหมายที่ ๒ ไทยเป็นจุดหมายของการท่องเที่ยวที่เน้นคุณภาพและความยั่งยืน
- หมุดหมายที่ ๓ ไทยเป็นฐานการผลิตยานยนต์ไฟฟ้าที่สำคัญของโลก
- หมุดหมายที่ ๔ ไทยเป็นศูนย์กลางทางการแพทย์และสุขภาพมูลค่าสูง
- หมุดหมายที่ ๕ ไทยเป็นประตูการค้าการลงทุนและยุทธศาสตร์ทางโลจิสติกส์ที่สำคัญของภูมิภาค
- หมุดหมายที่ ๖ ไทยเป็นศูนย์กลางอุตสาหกรรมอิเล็กทรอนิกส์อัจฉริยะและอุตสาหกรรมดิจิทัลของอาเซียน

มิติโอกาสและความเสมอภาคทางเศรษฐกิจและสังคม

- หมุดหมายที่ ๗ ไทยมี SMEs ที่เข้มแข็งมีศักยภาพสูงและสามารถแข่งขันได้
- หมุดหมายที่ ๘ ไทยมีพื้นที่และเมืองอัจฉริยะที่น่าอยู่ปลอดภัยเติบโตได้อย่างยั่งยืน
- หมุดหมายที่ ๙ ไทยมีความยากจนข้ามรุ่นลดลงและมีความคุ้มครองทางสังคมที่เพียงพอเหมาะสม

มิติความยั่งยืนของทรัพยากรธรรมชาติและสิ่งแวดล้อม

- หมุดหมายที่ ๑๐ ไทยมีเศรษฐกิจหมุนเวียนและสังคมคาร์บอนต่ำ
- หมุดหมายที่ ๑๑ ไทยสามารถลดความเสี่ยงและผลกระทบจากภัยธรรมชาติและการเปลี่ยนแปลงสภาพภูมิอากาศ

มิติปัจจัยผลักดันการพลิกโฉมประเทศ

- หมุดหมายที่ ๑๒ ไทยมีกำลังคนสมรรถนะสูงมุ่งเรียนรู้อย่างต่อเนื่องตอบโจทย์การพัฒนาแห่งอนาคต
- หมุดหมายที่ ๑๓ ไทยมีภาครัฐที่ทันสมัยมีประสิทธิภาพและตอบโจทย์ประชาชน

ทั้งนี้ การจัดทำแผนพัฒนาฯ ฉบับที่ ๑๓ อยู่บนความตั้งใจที่จะให้แผนมีจุดเน้นและเป้าหมายของการพัฒนาที่เป็นรูปธรรม สามารถบ่งบอกทิศทางการพัฒนาที่ชัดเจนที่ประเทศควรมุ่งไปในระยะ ๕ ปีถัดไป โดยเป็นผลที่เกิดจากกระบวนการสังเคราะห์ข้อมูลอย่างรอบด้าน ทั้งสถานะของทุนในมิติต่าง ๆ บทเรียนของการพัฒนาที่ผ่านมา ตลอดจนการเปลี่ยนแปลงของปัจจัยและเงื่อนไขที่จะมีอิทธิพลต่อองคาพยพต่าง ๆ ของประเทศ รวมถึงการสนับสนุนให้ภาคีการพัฒนาทุกภาคส่วนเข้ามามีส่วนร่วมในการแลกเปลี่ยนความคิดเห็นอย่างกว้างขวางตั้งแต่ในขั้นตอนการกำหนดกรอบทิศทางของแผนไปจนถึงการยกร่างแผน

นอกจากนี้ การจัดทำแผนพัฒนาฯ ฉบับที่ ๑๓ ยังอยู่ในช่วงเวลาที่ทั่วโลกรวมถึงประเทศไทยต้องเผชิญกับข้อจำกัดหลากหลายประการที่เป็นผลสืบเนื่องจากสถานการณ์การแพร่ระบาดของโควิด-๑๙ ซึ่งไม่เพียงแต่ก่อให้เกิดการเจ็บป่วยและเสียชีวิตของประชากร แต่ยังส่งผลให้เกิดเงื่อนไขทางเศรษฐกิจและการดำเนินชีวิตของประชาชนทุกกลุ่ม นอกจากนี้ ในระยะของแผนพัฒนาฯ ฉบับที่ ๑๓ ยังเป็นช่วงเวลาที่มีแนวโน้มของการพัฒนาของเทคโนโลยีอย่างก้าวกระโดด การเปลี่ยนแปลงสภาพภูมิอากาศที่มีความรุนแรงเพิ่มขึ้นการเป็นสังคมสูงวัยของประเทศไทยและหลายประเทศทั่วโลก ตลอดจนการเปลี่ยนแปลงด้านภูมิรัฐศาสตร์ระหว่างประเทศ ดังนั้น การขับเคลื่อนการพัฒนาประเทศท่ามกลางกระแสแนวโน้มการเปลี่ยนแปลงดังกล่าวจึงต้องให้ความสำคัญกับการเสริมสร้างความเข้มแข็งจากภายในให้สามารถเติบโตต่อไปได้อย่างมั่นคงท่ามกลางความผันแปรที่เกิดขึ้นรอบด้าน และคำนึงถึงผลประโยชน์ของประเทศทั้งทางเศรษฐกิจ สังคม
และสิ่งแวดล้อมอย่างยั่งยืน

ในการกำหนดทิศทางของแผนพัฒนาฯ ฉบับที่ ๑๓ ให้ประเทศสามารถก้าวข้ามความท้าทายต่าง ๆเพื่อให้ "ประเทศไทยมีความมั่นคง มั่งคั่ง ยั่งยืน เป็นประเทศพัฒนาแล้ว ด้วยการพัฒนาตามหลักปรัชญาของเศรษฐกิจพอเพียง" ตามเจตนารมณ์ของยุทธศาสตร์ชาติ ได้อาศัยหลักการและแนวคิด ๔ ประการ ดังนี้

๑. หลักปรัชญาของเศรษฐกิจพอเพียง โดยสืบสาน รักษา ต่อยอดการพัฒนาตามหลักปรัชญาของเศรษฐกิจพอเพียง ผ่านการกำหนดทิศทางการพัฒนาประเทศอย่างมีเหตุผล ความพอประมาณ ภูมิคุ้มกันบนฐานของความรู้ คุณธรรม และความเพียร โดยคำนึงถึงความสอดคล้องกับสถานการณ์และเงื่อนไขระดับประเทศและระดับโลกทั้งในปัจจุบันและอนาคตอันใกล้ และศักยภาพของทุนทางเศรษฐกิจ ทุนทางสังคมและทุนทางทรัพยากรธรรมชาติและสิ่งแวดล้อมของประเทศ ให้ความสำคัญกับการเสริมสร้างความสมดุลในมิติต่าง ๆ ทั้งความสมดุลระหว่างการพัฒนาความสามารถในการแข่งขันกับต่างประเทศกับความสามารถในการพึ่งตนเองได้อย่างมั่นคง ความสมดุลของการกระจายโอกาสเพื่อลดความเหลื่อมล้ำระหว่างกลุ่มคนและพื้นที่และความสมดุลทางธรรมชาติเพื่อให้คนอยู่ร่วมกับทรัพยากรธรรมชาติและสิ่งแวดล้อมได้อย่างยั่งยืนรวมถึงการ

บริหารจัดการองคาพยพต่าง ๆ ของประเทศให้พร้อมรับกับความเสี่ยงที่เกิดจากการเปลี่ยนแปลงทั้งภายนอกและภายในประเทศ นอกจากนี้ ในการวางแผนและการขับเคลื่อนแผนไปสู่การปฏิบัติต้องอาศัยองค์ความรู้ทางวิชาการที่รอบด้านและพิจารณาด้วยความรอบคอบ ควบคู่กับการยึดถือผลประโยชน์ของประชาชนส่วนรวมเป็นที่ตั้ง และมุ่งมั่นผลักดันให้การพัฒนาบรรลุเป้าหมายที่ตั้งไว้

๒. การสร้างความสามารถในการ "ล้มแล้ว ลุกไว" โดยมุ่งเน้นการพัฒนาใน ๓ ระดับ ประกอบด้วย๑) การพร้อมรับ หรือ ระดับ "อยู่รอด" ในการแก้ไขข้อจำกัดหรือจุดอ่อนที่มีอยู่ ซึ่งเป็นผลให้ประชาชนประสบความยากลำบากในการดำรงชีวิต หรือทำให้ประเทศมีความเปราะ บางต่อการเปลี่ยนแปลงจากภายนอกและภายใน รวมถึงการสร้างความพร้อมในทุกระดับในการรับมือกับสภาวะวิกฤติที่อาจเกิดขึ้นให้สามารถฟื้นคืนสู่ภาวะปกติได้อย่างรวดเร็ว ๒) การปรับตัว หรือ ระดับ "พอเพียง" ในการปรับเปลี่ยนปัจจัยที่จำเป็นเพื่อเสริมสร้างความมั่นคงทางเศรษฐกิจ สังคม และสิ่งแวดล้อม ตั้งแต่ในระดับครอบครัว ชุมชนพื้นที่และประเทศ รวมถึงปรับทิศทาง รูปแบบ และแนวทางการพัฒนาให้สอดรับกับกระแสการเปลี่ยนแปลงของโลกยุคใหม่ และ ๓) การเปลี่ยนแปลงเพื่อพร้อมเติบโตอย่างยั่งยืน หรือ ระดับ "ยั่งยืน" ในการผลักดันให้เกิดการเปลี่ยนแปลงเชิงโครงสร้างในมิติต่าง ๆ เพื่อเสริมสร้างความสามารถของบุคคลและสังคมในการพัฒนาอย่างต่อเนื่อง รวมทั้งเพื่อสนับสนุนให้ประเทศสามารถเติบโตได้อย่างมีคุณภาพและยั่งยืน

๓. เป้าหมายการพัฒนาอย่างยั่งยืนของสหประชาชาติ โดยกำหนดทิศทางการพัฒนาที่อยู่บนพื้นฐานของแนวคิด "ไม่ทิ้งใครไว้ข้างหลัง" มุ่งเสริมสร้างคุณภาพชีวิตที่ดีให้กับประชาชนทุกกลุ่ม ทั้งในมิติของการมีปัจจัยที่จำเป็นสำหรับการดำรงชีวิตขั้นพื้นฐานที่เพียงพอ การมีสภาพแวดล้อมที่ดี การมีปัจจัยสนับสนุนให้มีสุขภาพที่สมบูรณ์ทั้งทางร่างกายและจิตใจ การมีโอกาสที่จะใช้ศักยภาพของตนในการสร้างความเป็นอยู่ที่ดีและการมุ่งส่งต่อทรัพยากรธรรมชาติและสิ่งแวดล้อมที่ดีไปยังคนรุ่นต่อไป

๔. การพัฒนาเศรษฐกิจชีวภาพ เศรษฐกิจหมุนเวียน เศรษฐกิจสีเขียว โดยให้ความสำคัญกับการประยุกต์ใช้องค์ความรู้ทางด้านวิทยาศาสตร์ เทคโนโลยีสมัยใหม่ และความคิดสร้างสรรค์ เพื่อสร้างมูลค่าเพิ่มทางเศรษฐกิจ ควบคู่กับการรักษาความสมดุลระหว่างการอนุรักษ์และการใช้ประโยชน์จากฐานทรัพยากรธรรมชาติและความหลากหลายทางชีวภาพ รวมถึงการปรับเปลี่ยนรูปแบบการผลิต การให้บริการและการบริโภคเพื่อลดผลกระทบต่อสิ่งแวดล้อม

การดำเนินงานเพื่อขับเคลื่อนการพัฒนาเศรษฐกิจและสังคมของประเทศก่อนที่จะมีการประกาศใช้ยุทธศาสตร์ชาติ ๒๐ ปี (พ.ศ. ๒๕๖๑ - ๒๕๘๐) ได้อาศัยแผนพัฒนาเศรษฐกิจและสังคมแห่งชาติเป็นแผนหลักเพื่อเป็นกรอบในการวางแผนปฏิบัติราชการและแผนในระดับปฏิบัติต่าง ๆ รวมถึงการจัดทำคำของบประมาณรายจ่ายประจำปีให้มีความสอดคล้องเชื่อมโยงกัน แผนพัฒนาเศรษฐกิจและสังคมแห่งชาติฉบับที่ผ่านมาจึงกำหนดประเด็นการพัฒนาประเทศในภาพกว้างที่ต้องครอบคลุมทุกมิติ เพื่อให้หน่วยงานภาครัฐทุกระดับสามรถเชื่อมโยงภารกิจและจัดทำแผนปฏิบัติราชการและคำของบประมาณให้อยู่ภายใต้กรอบการสนับสนุนเป้าหมายของแผนพัฒนา ฯ ดังนั้น จุดเน้นของแต่ละยุทธศาสตร์การพัฒนาประเทศภายใต้แผนพัฒนาฯฉบับที่ผ่านมาจึงมุ่งเน้นการบรรลุเป้าหมายการพัฒนาแต่ละด้านเป็นหลัก เพื่อมุ่งหมายให้ผลสัมฤทธิ์ที่เกิดขึ้นจากการขับเคลื่อนการพัฒนาของแต่ละมิตินำไปสู่การบูรณาการผลรวมที่สนับสนุนการดำเนินงานซึ่งกันและกันและส่งผลให้ประเทศบรรลุเป้าหมายในภาพใหญ่ที่กำหนดขึ้นภายใต้แผนพัฒนาฯ ตามลำดับ

วัตถุประสงค์และเป้าหมายการพัฒนา

การพัฒนาประเทศในระยะ ๕ ปี ของแผนพัฒนาฯ ฉบับที่ ๑๓ ให้สามารถก้าวข้ามความท้าทายที่เป็นอุปสรรคต่อการบรรลุเป้าหมายตามยุทธศาสตร์ชาติ จำเป็นจะต้องเร่งแก้ไขจุดอ่อนและข้อจำกัดของประเทศที่มีอยู่เดิม รวมทั้งเพิ่มศักยภาพในการรับมือกับความเสี่ยงสำคัญที่มาจากการเปลี่ยนแปลงของบริบททั้งจากภายนอกและภายใน ตลอดจนการเสริมสร้างความสามารถในการสร้างสรรค์ประโยชน์จากโอกาสที่เกิดขึ้นได้อย่างเหมาะสมและทันท่วงที ด้วยเหตุนี้ การกำหนดทิศทางการพัฒนาประเทศในระยะของแผนพัฒนาฯ ฉบับที่ ๑๓ จึงมีวัตถุประสงค์เพื่อ พลิกโฉมประเทศไทยสู่ "สังคมก้าวหน้า เศรษฐกิจสร้างมูลค่าอย่างยั่งยืน" ซึ่งหมายถึงการสร้างการเปลี่ยนแปลงที่ครอบคลุมตั้งแต่ระดับโครงสร้าง นโยบาย และกลไก เพื่อมุ่งเสริมสร้างสังคมที่ก้าวทันพลวัตของโลก และเกื้อหนุนให้คนไทยมีโอกาสที่จะพัฒนาตนเองได้อย่างเต็มศักยภาพ พร้อมกับการยกระดับกิจกรรมการผลิตและการให้บริการให้สามารถสร้างมูลค่าเพิ่มที่สูงขึ้นโดยอยู่บนพื้นฐานของความยั่งยืนทางสิ่งแวดล้อมเพื่อให้เป็นไปตามวัตถุประสงค์ข้างต้น แผนพัฒนาฯ ฉบับที่ ๑๓

โดยตัวชี้วัดและค่าเป้าหมายของแต่ละเป้าหมายหลัก มีดังนี้

เป้าหมายหลัก	ตัวชี้วัด	สถานะปัจจุบัน	ค่าเป้าหมายในปี ๒๕๗๐
๑. การปรับโครงสร้างภาคการผลิตและบริการสู่เศรษฐกิจฐานนวัตกรรม	รายได้ประชาชาติต่อหัว	๗,๐๙๗ เหรียญสหรัฐต่อปี (๒๒๗,๐๐๐ บาท) ในปี ๒๕๖๔	๙,๓๐๐ เหรียญสหรัฐต่อปี (๓๐๐,๐๐๐ บาท)
๒. การพัฒนาคนสำหรับโลกยุคใหม่	ดัชนีความก้าวหน้าของคน (ประกอบด้วยตัวชี้วัดใน ๘ ด้าน ได้แก่ สุขภาพ การศึกษา ชีวิตการงาน รายได้ ที่อยู่อาศัยและสภาพแวดล้อม ชีวิตครอบครัวและชุมชน การคมนาคมและการสื่อสาร และการมีส่วนร่วม)	๐.๖๕๐๑ (ความก้าวหน้าของคนอยู่ในระดับปานกลาง) ในปี ๒๕๖๓	๐.๗๒๐๙ (ความก้าวหน้าของคนอยู่ในระดับสูง)
๓. การมุ่งสู่สังคมแห่งโอกาสและความเป็นธรรม	ความแตกต่างของความเป็นอยู่ (รายจ่าย) ระหว่างกลุ่มประชากรที่มีฐานะทางเศรษฐกิจสูงสุดร้อยละ ๑๐ และต่ำสุดร้อยละ ๔๐	๕.๖๘ เท่า ในปี ๒๕๖๓	ต่ำกว่า ๕ เท่า
๔. การเปลี่ยนผ่านการผลิตและบริโภคไปสู่ความยั่งยืน	ปริมาณการปล่อยก๊าซเรือนกระจก	ในปี ๒๕๖๒ การปล่อยก๊าซเรือนกระจกในภาคพลังงานและขนส่ง ลดลงร้อยละ ๑๗ เมื่อเทียบกับปริมาณการปล่อยก๊าซเรือนกระจกในกรณีปกติ	การปล่อยก๊าซเรือนกระจกโดยรวม (ครอบคลุมภาคพลังงาน/คมนาคมและขนส่ง/กระบวนการทางอุตสาหกรรม/การจัดการของเสีย) ลดลงไม่น้อยกว่าร้อยละ ๒๐ เมื่อเทียบกับปริมาณการปล่อยก๊าซเรือนกระจกในกรณีปกติ

๕. การเสริมสร้างความสามารถของประเทศในการรับมือกับการเปลี่ยนแปลงและความเสี่ยงภายใต้บริบทโลกใหม่	ดัชนีรวมสะท้อนความสามารถในการรับมือกับการเปลี่ยนแปลง ประกอบด้วย ๔ ตัวชี้วัดย่อย ได้แก่		
	๑) ขีดความสามารถของการปฏิบัติตามกฎอนามัยระหว่างประเทศและการเตรียมความพร้อมฉุกเฉินด้านสุขภาพ	ร้อยละ ๘๕ ในปี ๒๕๖๓	ร้อยละ ๙๐ โดยสมรรถนะหลักแต่ละด้านไม่ต่ำกว่าร้อยละ ๘๐
	๒) อันดับความเสี่ยงด้านภูมิอากาศ	อันดับเฉลี่ย ๕ ปี (๒๕๕๘-๒๕๖๒) เท่ากับ ๓๖.๘	อันดับเฉลี่ย ๕ ปี (๒๕๖๖-๒๕๗๐) ไม่น้อยกว่า ๔๐[๑]
	๓) อันดับความสามารถในการแข่งขันด้านดิจิทัล	อันดับที่ ๓๘ ในปี ๒๕๖๔	อันดับที่ ๓๐
	๔) อันดับประสิทธิภาพของรัฐบาล	อันดับที่ ๒๐ ในปี ๒๕๖๔	อันดับที่ ๑๕

ทั้งนี้ ตัวชี้วัด และค่าเป้าหมายของแต่ละเป้าหมายหลัก เป็นตัวชี้วัดร่วมที่ต้องการอาศัยการดำเนินงานจากหลายหมุดหมายการพัฒนาประกอบกันและใช้ในการวัดผลสัมฤทธิ์ของแผนในภาพรวม

หมุดหมายการพัฒนา

เพื่อถ่ายทอดเป้าหมายหลักไปสู่ภาพของการขับเคลื่อนที่ชัดเจนในลักษณะของวาระการพัฒนาที่เอื้อให้เกิดการทำงานร่วมกันของหลายหน่วยงานและหลายภาคส่วนในการผลักดันการพัฒนาเรื่องใดเรื่องหนึ่งให้เกิดผลได้อย่างเป็นรูปธรรม แผนพัฒนาฯ ฉบับที่ ๑๓ จึงได้กำหนดหมุดหมายการพัฒนา จำนวน ๑๓ หมุดหมาย ซึ่งเป็นการบ่งบอกถึงสิ่งที่ประเทศไทยปรารถาจะ "เป็น" หรือมุ่งหวังจะ "มี" เพื่อสะท้อนประเด็นการพัฒนาที่มีลำดับความสำคัญสูงต่อการพลิกโฉมประเทศไทยสู่ "สังคมก้าวหน้า เศรษฐกิจสร้างมูลค่าอย่างยั่งยืน" โดยหมุดหมายทั้ง ๑๓ ประการ แบ่งออกได้เป็น ๔ มิติ ดังนี้

แผนภาพความเชื่อมโยงระหว่างหมุดหมายการพัฒนากับเป้าหมายหลัก

ความเชื่อมโยงระหว่างหมุดหมายการพัฒนากับเป้าหมายหลักแสดงไว้ในแผนภาพที่ ๓.๑ โดยหมุดหมายการพัฒนาที่กำหนดขึ้นเป็นประเด็นที่มีลักษณะเชิงบูรณาการที่ครอบคลุมการพัฒนาตั้งแต่ในระดับต้นน้ำจนถึงปลายน้ำ และสามารถนำไปสู่ผลพัฒนาทั้งในมิติเศรษฐกิจ สังคม ทรัพยากรธรรมชาติและสิ่งแวดล้อมไปพร้อม ๆ กัน ทำให้หมุดหมายแต่ละประการสามรถสนับสนุนเป้าหมายหลักได้มากกว่าหนึ่งข้อ นอกจากนี้การพัฒนาภายใต้แต่ละหมุดหมายไม่ได้แยกขาดจากกัน แต่มีการสนับสนุนหรือเอื้อประโยชน์ซึ่งกันและกัน

เป้าหมาย ตัวชี้วัด และค่าเป้าหมายของการพัฒนาระดับหมุดหมาย

<u>เป้าหมายที่ ๑</u> มูลค่าเพิ่มของสินค้าเกษตรและเกษตรแปรรูปสูงขึ้น

ตัวชี้วัดที่ ๑.๑ ผลิตภัณฑ์มวลรวมในประเทศสาขาเกษตรเติบโต ร้อยละ ๔.๕ ต่อปี

ตัวชี้วัดที่ ๑.๒ รายได้สุทธิต่อครัวเรือนเกษตรกร ไม่ต่ำกว่า ๕๓๙,๐๐๐ บาทต่อครัวเรือน เมื่อสิ้นสุดแผน

ตัวชี้วัดที่ ๑.๓ พื้นที่เกษตรอินทรีย์ เพิ่มขึ้นเป็น ๒.๐ ล้านไร่ และพื้นที่เกษตรที่ได้รับการรับรองตามหลักการปฏิบัติทางการเกษตรที่ดีเพิ่มขึ้นเป็น ๒.๕ ล้านไร่ เมื่อสิ้นสุดแผน

ตัวชี้วัดที่ ๑.๔ พื้นที่เพาะปลูกพืชที่ไม่เหมาะสมลดลงร้อยละ ๑๐ เมื่อสิ้นสุดแผน

<u>เป้าหมายที่ ๒</u> การพัฒนาโครงสร้างพื้นฐานและระบบบริหารจัดการ เพื่อคุณภาพ ความมั่นคงทางอาหารและความยั่งยืนของภาคเกษตร

ตัวชี้วัดที่ ๒.๑ ภาคเกษตรมีผลิตภาพการผลิตรวม เฉลี่ยร้อยละ ๑.๕ เมื่อสิ้นสุดแผน

ตัวชี้วัดที่ ๒.๒ มีตลาดกลางสินค้าเกษตรภูมิภาคในภาคเหนือ ๒ แห่ง ภาคตะวันออกเฉียงเหนือ ๒ แห่ง ภาคใต้ ๒ แห่ง ภาคกลาง ๑ แห่ง และภาคตะวันออก ๑ แห่ง เมื่อสิ้นสุดแผน

ตัวชี้วัดที่ ๒.๓ น้ำไหลลงอ่างเก็บน้ำทั้งประเทศมีปริมาณอย่างน้อย ๔ ๐,๐๐๐ ล้านลูกบาศก์เมตรต่อปี เมื่อสิ้นสุดแผน

ตัวชี้วัดที่ ๒.๔ ระบบชลประทานมีประสิทธิภาพไม่ต่ำกว่าร้อยละ ๗๕ เมื่อสิ้นสุดแผน

ตัวชี้วัดที่ ๒.๕ เกิดการใช้น้ำซ้ำในพื้นที่เกษตรนอกเขตชลประทาน ไม่ต่ำกว่าร้อยละ ๒ ๐ ของพื้นที่ เมื่อสิ้นสุดแผน

ตัวชี้วัดที่ ๒.๖ มีพื้นที่ที่สามารถลดความเสี่ยงภัยน้ำท่วม-น้ำแล้ง และเกิดระบบจัดการน้ำชุมชน จำนวนไม่น้อยกว่า๔,๐๐๐ ตำบล เมื่อสิ้นสุดแผน

<u>เป้าหมายที่ ๓</u> การเพิ่มศักยภาพและบทบาทของผู้ประกอบการเกษตรในฐานะหุ้นส่วนเศรษฐกิจของห่วงโซ่อุปทานที่ได้รับส่วนแบ่งประโยชน์อย่างเหมาะสมและเป็นธรรม

ตัวชี้วัดที่ ๓.๑ จำนวนสหกรณ์ภาคเกษตรในชั้นที่ ๑ ตามเกณฑ์การจัดระดับความเข้มแข็งสหกรณ์ เพิ่มขึ้นอย่างน้อยร้อยละ ๑๘ เมื่อสิ้นสุดแผน

ตัวชี้วัดที่ ๓.๒ จำนวนกลุ่มเกษตรกรในชั้นที่ ๑ ตามเกณฑ์การจัดระดับความเข้มแข็งกลุ่มเกษตรกร เพิ่มขึ้นอย่างน้อยร้อยละ ๖ เมื่อสิ้นสุดแผน

ตัวชี้วัดที่ ๓.๓ จำนวนวิสาหกิจชุมชนในระดับดี ตามเกณฑ์การจัดระดับความเข้มแข็งวิสาหกิจชุมชน เพิ่มขึ้นอย่างน้อยร้อยละ ๓๕ เมื่อสิ้นสุดแผน

กลยุทธ์การพัฒนา

<u>กลยุทธ์ที่ ๑</u> การประยุกต์ใช้เทคโนโลยีและนวัตกรรมแบบมุ่งเป้า เพื่อให้เกิดการยกระดับกระบวนการผลิตและสร้างมูลค่าเพิ่ม

กลยุทธ์ย่อยที่ ๑.๑ สนับสนุนการวิจัยพัฒนาเทคโนโลยีและนวัตกรรมการผลิตและแปรรูปแบบมุ่งเป้าโดยการมีส่วนร่วมของภาคเอกชน เพื่อให้เกิดการนำงานวิจัยไปประยุกต์ใช้ตามความเหมาะสมของตลาด

กลยุทธ์ย่อยที่ ๑.๒ ส่งเสริมและขยายผลงานวิจัยจากหน่วยงานวิจัย มหาวิทยาลัยและสถาบันอาชีวศึกษา ภาคเอกชน และองค์กรเกษตรกรที่มีส่วนในการพัฒนาเทคโนโลยีนวัตกรรม เพื่อให้เกิดการใช้ประโยชน์จากผลงานวิจัยและสร้างการมีส่วนร่วมระหว่างผู้พัฒนาเทคโนโลยีและผู้ใช้งาน

<u>กลยุทธ์ที่ ๒</u> การส่งเสริมการผลิตและการขยายตัวของตลาดสินค้าเกษตรและผลิตภัณฑ์เกษตรแปรรูปที่มีมูลค่าเพิ่มสูง อาทิ ผลผลิตเกษตรปลอดภัย สมุนไพรแปรรูป อาหารทางการแพทย์ อาหารทางเลือก อาหารฟังก์ชัน พลังงาน วัสดุและเคมีชีวภาพ โปรตีนจากพืชและแมลง

กลยุทธ์ย่อยที่ ๒.๑ ส่งเสริมให้มีการพัฒนาและทำธุรกิจผลิตภัณฑ์เกษตรแปรรูปมูลค่าเพิ่มสูงที่มีศักยภาพทางการตลาดในอนาคต โดยให้มีการจัดทำแผนที่นำทางสำหรับการพัฒนาและส่งเสริมผลิตภัณฑ์เกษตรแปรรูปมูลค่าเพิ่มสูงรายผลิตภัณฑ์อย่างครบวงจร เพื่อนำไปสู่การส่งเสริมอย่างเป็นระบบ ต่อเนื่อง และมีประสิทธิภาพ ตลอดจนให้มีการพัฒนาและจัดทำข้อมูลผลิตภัณฑ์มวลรวมในประเทศ สาขาเกษตรแปรรูป

กลยุทธ์ย่อยที่ ๒.๒ กำหนดแผนที่นำทางในการพัฒนาและส่งเสริมการผลิตและใช้ผลิตภัณฑ์ชีวภาพที่ผลิตจากวัตถุดิบทางการเกษตร ของเหลือทิ้งจากกระบวนการผลิตภาคเกษตร และผลพลอยได้อื่น อาทิ พลังงานวัสดุและเคมีชีวภาพ ปุ๋ยชีวภาพ วัคซีน สารชีวภัณฑ์ คาร์บอนเครดิต คาร์บอนซิงก์ รวมถึงการผลักดันไปสู่การปฏิบัติ

กลยุทธ์ย่อยที่ ๒.๓ ส่งเสริมให้เกษตรกรประยุกต์ใช้วิทยาศาสตร์ เทคโนโลยี นวัตกรรมกระบวนการผลิตที่หลากหลาย และคลังข้อมูลที่เกี่ยวกับการเกษตร รวมถึงอัตลักษณ์ของท้องถิ่น ในการวิเคราะห์ วางแผนพัฒนาผลผลิตและประสิทธิภาพการผลิต แปรรูปสินค้าเกษตรและสร้างมูลค่าเพิ่มผลผลิต ที่สอดคล้องกับศักยภาพของพื้นที่และความต้องการของตลาด

กลยุทธ์ย่อยที่ ๒.๔ ส่งเสริมให้มีการปรับเปลี่ยนการเพาะปลูกพืชในพื้นที่ที่ไม่เหมาะสม ไปสู่การผลิตสินค้าเกษตรที่มีมูลค่าเพิ่มสูง

กลยุทธ์ย่อยที่ ๒.๕ รณรงค์ และส่งเสริมให้ผู้บริโภคมีการตระหนัก เลือกใช้ และบริโภคสินค้าเกษตรและเกษตรแปรรูปที่ปลอดภัย มีคุณภาพสูง และได้มาตรฐาน เพื่อกระตุ้นให้เกิดตลาดสินค้าคุณภาพในวงกว้างอย่างทั่วถึง

กลยุทธ์ย่อย ๒.๖ ส่งเสริมและสนับสนุนให้ส่วนราชการมีการใช้สินค้าเกษตรและสินค้าเกษตรแปรรูปที่ได้คุณภาพ อาทิ ผลผลิตจากการเกษตรสำหรับใช้ในโรงพยาบาล โรงเรียน และเรือนจำ อาหารทางการแพทย์

<u>กลยุทธ์ที่ ๓</u> การขยายผลรูปแบบเกษตรยั่งยืนที่เป็นมิตรกับสิ่งแวดล้อมและมีมูลค่าเพิ่มสูงจากแบบอย่างความสำเร็จในประเทศ เช่น เกษตรตามโมเดลเศรษฐกิจชีวภาพ เศรษฐกิจหมุนเวียน เศรษฐกิจสีเขียว เกษตรปลอดภัยวนเกษตร เกษตรอินทรีย์ ท่องเที่ยวเกษตร ประมงพื้นบ้าน การทำประมงถูกกฎหมาย และการปฏิบัติต่อแรงงานที่ถูกต้อง เป็นต้น

กลยุทธ์ย่อยที่ ๓.๑ ส่งเสริมการทำเกษตรยั่งยืนที่ตระหนักถึงผลกระทบต่อสิ่งแวดล้อมและการพัฒนาที่อาศัยธรรมชาติเป็นพื้นฐาน ผ่านการดำเนินการปกป้อง จัดการอย่างยั่งยืน และฟื้นฟูธรรมชาติหรือระบบนิเวศที่เปลี่ยนไป เพื่อคุณภาพชีวิตที่ดีของมนุษย์ และเป็นประโยชน์ต่อความหลากหลายทางชีวภาพ อาทิ การปลูกป่าเศรษฐกิจ การทำวนเกษตร การลดการเผาตอซัง การทำประมงถูกกฎหมาย การปฏิบัติต่อแรงงานที่ถูกต้อง

กลยุทธ์ย่อยที่ ๓.๒ สนับสนุนปัจจัยการผลิตที่จำเป็น เพื่อให้เกิดการขยายผลรูปแบบเกษตรกรรมเป็นมิตรกับสิ่งแวดล้อมและมีมูลค่าเพิ่มสูง อาทิ สารชีวภัณฑ์ ปุ๋ยชีวภาพ พร้อมทั้งให้มีการจัดเก็บข้อมูลปริมาณการผลิตและการใช้สารชีวภัณฑ์อย่างต่อเนื่อง

กลยุทธ์ย่อยที่ ๓.๓ จัดให้มีการบริหาร นุรักษ์ เพาะพันธุ์ เพาะเลี้ยง พันธุ์พืชเฉพาะถิ่น สัตว์น้ำ และปศุสัตว์ เพื่อเพิ่มปริมาณผลผลิตทางการเกษตรตามธรรมชาติ

กลยุทธ์ย่อยที่ ๓.๔ ขยายผลแบบอย่างความสำเร็จในการบริหารจัดการเพื่อผลิตสินค้าเกษตรให้สอดคล้องกับทรัพยากรของชุมชนที่มีอยู่ให้มีประสิทธิภาพ

<u>กลยุทธ์ที่ ๔</u> การพัฒนาระบบบริหารจัดการน้ำเพื่อการเกษตรให้มีความสมดุลระหว่างอุปสงค์และอุปทาน รวมทั้งการใช้น้ำซ้ำ

กลยุทธ์ย่อยที่ ๔.๑ ส่งเสริมและผลักดันการเพิ่มพื้นที่ป่าต้นน้ำ/ป่าเศรษฐกิจที่สามารถสร้างรายได้ในพื้นที่ที่ไม่เหมาะสมสำหรับการปลูกพืช รวมทั้งเพิ่มปริมาณน้ำตามธรรมชาติให้มีน้ำเพียงพอต่อการใช้ทั้งระบบ

กลยุทธ์ย่อยที่ ๔.๒ เร่งพัฒนาและฟื้นฟูระบบชลประทานและการกระจายน้ำในพื้นที่เขตชลประทาน พร้อมทั้งพัฒนาและบริหารจัดการแหล่งน้ำนอกเขตชลประทาน รวมถึงแหล่งน้ำชุมชน ตลอดจนการจัดการตะกอนที่เหมาะสม โดยความร่วมมือระหว่างองค์กรปกครองส่วนท้องถิ่นร่วมและหน่วยงานที่เกี่ยวข้อง เพื่อเพิ่มแหล่งเก็บกักน้ำให้สามารถใช้ได้อย่างมีประสิทธิภาพ

กลยุทธ์ย่อยที่ ๔.๓ ดำเนินการให้มีการจัดการตะกอนอย่างเหมาะสม ตั้งแต่การมีระบบดักตะกอนการลดการชะล้างพังทลายของตะกอนในลำน้ำด้วยการปลูกพืชคลุมดินหรือพืชป้องกันการกัดเซาะตลิ่ง เพื่อเพิ่มปริมาณและแหล่งเก็บกักน้ำให้สามารถใช้ได้อย่างมีประสิทธิภาพ

กลยุทธ์ย่อยที่ ๔.๔ บริหารจัดการและวางแผนการใช้น้ำอย่างเป็นระบบและสมดุล ตลอดจนพัฒนาและถ่ายทอดองค์ความรู้เกี่ยวกับการใช้น้ำที่มีประสิทธิภาพ อาทิ การใช้น้ำซ้ำ

<u>กลยุทธ์ที่ ๕</u> การส่งเสริมให้เอกชนลงทุนพัฒนาตลาดกลางและตลาดออนไลน์สินค้าเกษตร รวมถึงสินค้ากลุ่มปศุสัตว์และประมง

กลยุทธ์ย่อยที่ ๕.๑ พัฒนาปัจจัยสนับสนุนที่เอื้อและจูงใจให้เอกชนลงทุนและพัฒนาตลาดกลางภูมิภาค/ตลาดในชุมชน

กลยุทธ์ย่อยที่ ๕.๒ ผลักดันให้มีการขัดเก็บข้อมูลราคาสินค้าเกษตรเปรียบเทียบระหว่างตลาดภูมิภาคและตลาดส่วนกลางอย่างต่อเนื่อง

กลยุทธ์ย่อยที่ ๕.๓ พัฒนาความรู้และทักษะให้เกษตรกรสามารถซื้อขายผลผลิตผ่านตลาดออนไลน์สินค้าเกษตร เช่น พืช ประมง และปศุสัตว์ เป็นต้น

<u>กลยุทธ์ที่ ๖</u> การสนับสนุนระบบประกันภัยและรับรองคุณภาพมาตรฐานสินค้าเกษตรและสินค้าเกษตรแปรรูปที่เกษตรกรเข้าถึงได้

กลยุทธ์ย่อยที่ ๖.๑ เพิ่มประสิทธิภาพของระบบประกันภัยสินค้าเกษตรให้มีความหลากหลายและเหมาะสมกับรูปแบบการผลิตสินค้าเกษตร

กลยุทธ์ย่อยที่ ๖.๒ ดำเนินการให้มีการปรับลดต้นทุนการทำธุรกรรมของเกษตรกรที่เกี่ยวข้องกับการขอรับรองมาตรฐานต่าง ๆ ตลอดทั้งห่วงโซ่อุปทาน เพื่อเพิ่มโอกาสการเข้าถึงและจูงใจให้เกษตรกรมีการผลิตสินค้าที่มีคุณภาพได้มาตรฐานมากยิ่งขึ้น

กลยุทธ์ย่อยที่ ๖.๓ สนับสนุนบทบาทของเอกชนในการเชื่อมโยงผลผลิตของเกษตรกรที่ได้มาตรฐานเพื่อเข้าสู่ห่วงโซ่อุปทานสินค้าเกษตรสร้างมูลค่า

กลยุทธ์ย่อยที่ ๖.๔ เจรจาหรือทำข้อตกลงให้มาตรฐานสินค้าเกษตรและผลิตภัณฑ์ของไทยเป็นที่ยอมรับในต่างประเทศ

กลยุทธ์ย่อยที่ ๖.๕ เร่งพัฒนาโครงสร้างพื้นฐานทางคุณภาพของประเทศ รวมถึงกระบวนการทดสอบคุณภาพที่จำเป็น สำหรับการพัฒนาสินค้าเกษตรและเกษตรแปรรูปมูลค่าสูง

<u>กลยุทธ์ที่ ๗</u> การพัฒนาประสิทธิภาพการบริหารจัดการฟาร์มและกิจกรรมหลังการเก็บเกี่ยว เพื่อลดต้นทุนและเพิ่มมูลค่าผลผลิตของเกษตรกร

กลยุทธ์ย่อยที่ ๗.๑ สนับสนุนบทบาทสถาบันเกษตรกร (สหกรณ์/กลุ่มเกษตรกร/วิสาหกิจชุมชน)ในฐานะหน่วยธุรกิจของเกษตรกร ให้ทำหน้าที่สนับสนุนการเพิ่มประสิทธิภาพการบริหารจัดการฟาร์ม กิจกรรมหลังการเก็บเกี่ยว และกระบวนการนำส่งผลผลิตจนถึงลูกค้าปลายทาง เพื่อลดต้นทุนและเพิ่มมูลค่าให้กับผลผลิตของเกษตรกร

กลยุทธ์ย่อยที่ ๗.๒ พัฒนาโครงสร้างพื้นฐานและสิ่งอำนวยความสะดวกในการรวบรวมและขนส่งสินค้าเกษตร เพื่อเชื่อมโยงผลผลิตตลอดห่วงโซ่อุปทานสินค้าเกษตร

กลยุทธ์ย่อยที่ ๗.๓ พัฒนาให้มีการจัดเก็บข้อมูลความสูญเสียในกระบวนการผลิตของภาคเกษตรเพื่อใช้เป็นฐานสำหรับการวัดในอนาคต

<u>กลยุทธ์ที่ ๘</u> การส่งเสริมให้เกษตรกรมีที่ดินทำกินและรักษาพื้นที่เกษตรกรรมที่เหมาะสมไว้เป็นฐานการผลิตการเกษตร

กลยุทธ์ย่อยที่ ๘.๑ สนับสนุนและส่งเสริมการจัดสรรที่ดินทำกินให้กับเกษตรกรอย่างเป็นระบบผ่านกลกที่มีอยู่ อาทิ การจัดที่ดินทำกินให้ชุมชนตามนโยบายรัฐบาล และการจัดสรรที่ดินของสำนักงานการปฏิรูปที่ดินเพื่อเกษตรกรรม

กลยุทธ์ย่อยที่ ๘.๒ คุ้มครองพื้นที่เกษตรกรรมที่มีศักยภาพและขยายโอกาสในการเข้าถึงพื้นที่ทำกินของเกษตรกรให้มากขึ้น รวมถึงการกำหนดเขตการใช้พื้นที่ทำการเกษตรที่เหมาะสม

<u>กลยุทธ์ที่ ๙</u> การพัฒนาฐานข้อมูลและคลังข้อมูลที่เกี่ยวข้องกับการเกษตร รวมทั้งผลักดันให้มีการใช้ข้อมูลอย่างมีประสิทธิภาพ

กลยุทธ์ย่อยที่ ๙.๑ พัฒนาระบบคลังข้อมูลด้านเกษตรให้เชื่อมโยงกัน และเป็นข้อมูลเปิด เพื่อเป็นฐานสำหรับนำไปใช้งานประยุกต์ต่อยอดในการเพิ่มประสิทธิภาพการผลิตภาคเกษตรและการสร้างมูลค่าเพิ่มต่อไป โดยเฉพาะอย่างยิ่งข้อมูลที่เกี่ยวข้องกับ ๑) ด้านทรัพยากรธรรมชาติ (อาทิ น้ำ ดิน ป่า ทะเล) ๒) ด้านการเกษตร เช่น ความเหมาะสมของพื้นที่ในการผลิตสินค้าเกษตร และทะเบียนเกษตรกร เป็นต้น ๓) ด้านการตลาดสินค้าเกษตรและผลิตภัณฑ์ อาทิ แนวโน้มราคาสินค้าเกษตร แหล่งรับซื้อ และ ๔) ด้านเทคโนโลยีและนวัตกรรม

กลยุทธ์ย่อยที่ ๙.๒ พัฒนาแพลตฟอร์มและแอปพลิเคชันสำหรับการเข้าถึงคลังข้อมูลต่าง ๆ เพื่อให้มีการใช้ข้อมูลที่เกี่ยวข้องกับภาคเกษตรในการจำแนกรูปแบบการผลิตและสมรรถะของเกษตรกร เพื่อให้การจัดทำแนวทางกรส่งเสริมและพัฒนาภาคเกษตร รวมถึงมาตรการต่าง ๆ มีความเหมาะสมกับสมรรถนะเกษตรกรและศักยภาพของพื้นที่ที่มีความแตกต่างกัน

<u>กลยุทธ์ที่ ๑๐</u> การพัฒนาให้เกิดระบบการบริหารจัดการเพื่อความมั่นคงทางด้านอาหาร

กลยุทธ์ย่อยที่ ๑๐.๑ ส่งเสริมให้ชุมชนสามารถเข้าถึงความมั่นคงทางอาหารทั้งด้านปริมาณและโภชนาการที่ครบถ้วน รวมถึงระบบสำรองอาหาร ให้มีรูปแบบที่หลากหลาย ปลอดภัย เพียงพอ และสนับสนุนให้เกิดพื้นที่ต้นแบบด้านการสำรองอาหารของชุมชน

กลยุทธ์ย่อยที่ ๑๐.๒ เตรียมการบริหารจัดการการกระจายสินค้าเกษตรและอาหารในภาวะวิกฤต

<u>กลยุทธ์ที่ ๑๑</u> การยกระดับขีดความสามารถของเกษตรกรและสถาบันเกษตรกร

กลยุทธ์ย่อยที่ ๑๑.๑ พัฒนาต่อยอดองค์ความรู้และทักษะในการบริหารจัดการฟาร์ม ความปลอดภัยและอาชีวอนามัยของเกษตรกร และการดำเนินธุรกิจการเกษตรในยุคดิจิทัล เพื่อยกระดับความสามารถเกษตรกรไปสู่การเป็นเกษตรกรอัจฉริยะที่มีศักยภาพสูงในการพัฒนากระบวนการผลิตและสร้างมูลค่าเพิ่มของสินค้าเกษตรให้เหมาะสมกับสภาพพื้นที่และความต้องการของตลาดได้อย่างต่อเนื่อง และยั่งยืน

กลยุทธ์ย่อยที่ ๑๑.๒ ยกระดับความเข้มแข็งและความสามารถในการดำเนินธุรกิจเพิ่มมูลค่าของสหกรณ์การเกษตร กลุ่มเกษตรกร และวิสาหกิจชุมชน รวมทั้งสนับสนุนบทบาทภาคเอกชนและสถาบันการศึกษาทั้งระดับอาชีวศึกษา และอุดมศึกษาในพื้นที่ ในการเป็นผู้ให้บริการ ผู้ถ่ายทอดเทคโนโลยี และที่ปรึกษาทางธุรกิจเพื่อเชื่อมโยงข้อมูล องค์ความรู้ และเทคโนโลยีกับการปรับเปลี่ยนและต่อยอดธุรกิจการเกษตรได้อย่างมีประสิทธิภาพ

กลยุทธ์ย่อยที่ ๑๑.๓ ปรับปรุงกฎหมายและระเบียบเกี่ยวกับการพัฒนาสหกรณ์ให้สอดคล้องกับการเปลี่ยนแปลงและเอื้อต่อการสร้างความเข้มแข็งของสหกรณ์ อาทิ ปรับปรุงระบบการจัดทำบัญชีและการตรวจสอบทางการเงินให้เป็นไปด้วยความรวดเร็ว โปร่งใส และเป็นอิสระ เพื่อการป้องกันและแก้ไขปัญหาได้ทันสถานการณ์ และสร้างความเชื่อมั่นของสมาชิกและประชาชนต่อระบบสหกรณ์

<u>กลยุทธ์ที่ ๑๒</u> การพัฒนากลไกเพื่อเชื่อมโยงภาคีต่าง ๆ ทั้งภาคเอกชน ส่วนราชการ กลุ่มเกษตรกร และนักวิชาการในพื้นที่ ในการเป็นหุ้นส่วนทางเศรษฐกิจในการพัฒนาภาคเกษตรตลอดห่วงโซ่อุปทาน

กลยุทธ์ย่อยที่ ๑๒.๑ สนับสนุนบทบาทองค์กรหรือสภาเกษตรกรในกลไกความร่วมมือภาครัฐภาคเอกชนและภาควิชาการในแต่ละจังหวัด เพื่อเชื่อมโยงการผลิตของเกษตรกรและการดำเนินธุรกิจการเกษตรของสถาบันเกษตรกรในพื้นที่ให้สอดคล้องกับศักยภาพของพื้นที่ ความต้องการของภาคเอกชนในระดับจังหวัดการดำเนินภารกิจของส่วนราชการระดับจังหวัด และความเชี่ยวชาญของสถาบันการศึกษาในพื้นที่ เพื่อสร้างความเป็นหุ้นส่วนทางเศรษฐกิจบนพื้นฐานของการแบ่งปันข้อมูล องค์ความรู้ ทักษะ และผลประโยชน์อย่างเท่าเทียมและเหมาะสมกับบทบาท หน้าที่ และความรับผิดชอบ

กลยุทธ์ย่อยที่ ๑๒.๒ ส่งเสริมบทบาทภาคเอกชนในการเป็นหุ้นส่วนเศรษฐกิจกับสถาบันเกษตรกรและเกษตรกรในรูปแขบธุรกิจต่าง ๆ เพื่อให้เกิดความร่วมมือในการยกระดับประสิทธิภาพกระบวนการผลิตให้มีความสอดคล้องกับศักยภาพพื้นที่และความต้องการของตลาด โดยมีการแบ่งปันผลประโยชน์ร่วมกันอย่างเหมาะสมและเป็นธรรม

แนวทางการขับเคลื่อนแผนสู่การปฏิบัติ

กระบวนการขับเคลื่อนแผนพัฒนาฯ ฉบับที่ ๑๓ สู่การปฏิบัติ

กลไกการขับเคลื่อน

กลไกการขับเคลื่อนประกอบด้วยการดำเนินงานผ่านกลไกสองส่วนที่คู่ขนานกัน ได้แก่กลไกการบูรณาการแบบมุ่งผลสัมฤทธิ์ ซึ่งเป็นกลไกที่มีจุดมุ่งหมายในการขับเคลื่อนแผนพัฒนาฯ ฉบับที่ ๑๓ให้บรรลุผลสัมฤทธิ์ตามเป้าหมาย ผ่านการบูรณาการทำงานของหน่วยงานภาครัฐที่เกี่ยวข้องและการสร้างความร่วมมือกับภาคส่วนอื่น ๆ และกลไกตามภารกิจ รวมถึงกลไกในระดับพื้นที่ ซึ่งเป็นการขับเคลื่อนผ่านการดำเนินงานตามภารกิจประจำของหน่วยงานและการดำเนินงานในระดับพื้นที่ โดยสาระสำคัญของการขับเคลื่อนแผนพัฒนาฯ ฉบับที่ ๑๓ ผ่านกลไกทั้งสองส่วน มีดังนี้

๑) กลไกการบูรณาการแบบมุ่งผลสัมฤทธิ์ เป็นกลไกการดำเนินงานในเชิงยุทธศาสตร์ที่มุ่งเน้นให้เกิดการบูรณาการการดำเนินงานของหน่วยงานภาครัฐต่าง ๆ ที่เกี่ยวข้อง และ เชื่อมโยงการทำงานกับคณะกรรมการระดับชาติที่มีอยู่ รวมถึงสร้างความร่วมมือในการขับเคลื่อนระหว่างภาครัฐกับภาคส่วนอื่น ๆทั้งภาคเอกชน ภาคประชาสังคม ภาควิชาการ ประชาชน และภาคีการพัฒนาต่าง ๆ เพื่อผลักดันให้การขับเคลื่อนหมุดหมายต่าง ๆ บรรลุเป้าหมายได้ตามที่กำหนดอย่างเป็นรูปธรรม โดยจะให้ความสำคัญกับการจัดทำหรือขับเคลื่อนมาตรการ แผนงาน และโครงการ ที่มีความสำคัญในระดับสูงต่อการบรรลุเป้าหมายของแต่ละหมุดหมาย โดยเฉพาะการดำเนินงานที่มีความเกี่ยวข้องกับหลายหน่วยงานการดำเนินงานที่เป็นการริเริ่มขึ้นใหม่หรืออยู่นอกเหนือจากภารกิจปกติของหน่วยงานที่เกี่ยวข้องนอกจากนี้ กลไกนี้จะมีบทบาทในการกำกับและติดตามความก้าวหน้าในการดำเนินงาน รวมถึงให้ข้อเสนอแนะแก่หน่วยงานในระดับปฏิบัติ

๒) กลไกตามภารกิจ เป็นการเชื่อมโยงการดำเนินงานตามภารกิจของหน่วยงานให้สามารถสนับสนุนการบรรลุเป้าหมายของแผนพัฒนาฯ ฉบับที่ ๑๓ โดยหน่วยงานภาครัฐพิจารณาดำเนินการจัดทำแผนระดับที่ ๓ มาตรการ แผนงาน และโครงการ ในการขับเคลื่อนแผนพัฒนาฯ ฉบับที่ ๑๓สู่การปฏิบัติ ผ่านกลไกของหน่วยงานที่เป็นภาคีการพัฒนาต่าง ๆ

๓) กลไกในระดับพื้นที่ โดยจัดทำแผนพัฒนาภาค แผนพัฒนาจังหวัด และแผนระดับพื้นที่ต่าง ๆ ให้สนับสนุนการขับเคลื่อนแผนพัฒนาฯ ฉบับที่ ๑๓ ในการกำหนดแนวทางการพัฒนาและแผนงานโครงการที่ส่งผลต่อการบรรลุเป้าหมายของแผนพัฒนาฯ ฉบับที่ ๑๓ และแผนระดับที่ ๒ อื่น ๆ พร้อมกับการแก้ปัญหาของพื้นที่และการพัฒนาพื้นที่โดยสอดคล้องกับศักยภาพ ตลอดจนสนับสนุนการบรรลุเป้าหมายของยุทธศาสตร์ชาติ

กลไกงบประมาณ

กลไกงบประมาณเป็นเครื่องมือสำคัญในการขับเคลื่อนแผนพัฒนาฯ ฉบับที่ ๑๓ ให้สามารถบรรลุผลสัมฤทธิ์ได้อย่างมีประสิทธิภาพ โดยประกอบด้วย

๑) การบูรณาการการขับเคลื่อนแผนพัฒนาฯ ฉบับที่ ๑๓ เข้ากับการจัดทำงบประมาณรายจ่ายประจำปี เพื่อให้ระบบงบประมาณสามารถสนับสนุนการบรรลุผลสัมฤทธิ์ตามเป้าหมายของแผนพัฒนาฯ ฉบับที่ ๑๓ โดยผนวกประเด็นการพัฒนาภายใต้แผนพัฒนาฯ ฉบับที่ ๑๓ ที่ต้องมุ่งเน้นในแต่ละปีเข้ากับยุทธศาสตร์การจัดสรรงบประมาณ

๒) การสนับสนุนให้หน่วยงานในระดับพื้นที่สามารถบริหารจัดการงบประมาณได้อย่างยืดหยุ่น และสอดคล้องเชื่อมโยงกับแผนพัฒนาฯ ฉบับที่ ๑๓ เพื่อขับเคลื่อนประเด็นการพัฒนาสำคัญที่เหมาะสมกับบริบทศักยภาพ และความต้องการที่แตกต่างกันของแต่ละพื้นที่ได้อย่างแท้จริง

๓) การส่งเสริมการดำเนินงานของภาคีการพัฒนาต่าง ๆ โดยสนับสนุนให้ภาคเอกชนและภาคีการพัฒนาต่าง ๆ ที่มีศักยภาพเข้ามาลงทุนในภาคการผลิตและบริการเป้าหมายของแผนพัฒนาฯฉบับที่ ๑๓ รวมถึงดำเนินงานในกิจกรรมการพัฒนาที่เอกชนมีความเชี่ยวชาญ ภายใต้การกำหนดมาตรฐานและการกำกับดูแลที่โปร่งใส และสามารถสนับสนุนให้การลงทุนเกิดประสิทธิภาพและประสิทธิผลสูงสุด

การเสริมสร้างบทบาทของทุกภาคส่วนในการร่วมขับเคลื่อนแผนพัฒนาฯ ฉบับที่ ๑๓

โดยสนับสนุนการประสานกำลังของ "บวร" (บ้าน วัด โรงเรียน ซึ่งครอบคลุมถึงชุมชน องค์กรปกครองส่วนท้องถิ่น ศาสนสถาน สถาบันทางศาสนา บุคลากรและองค์กรทางการศึกษา อาสาสมัคร จิตอาสาและภาคีการพัฒนาต่าง ๆ เพื่อแปลงกลยุทธ์ในแผนพัฒนาฯ ฉบับที่ ๑๓ ไปสู่การร่วมแก้ไขปัญหาและการพัฒนาอย่างมีส่วนร่วมของชุมชนท้องถิ่น รวมทั้งสร้างแพลตฟอร์มหรือช่องทางให้ทุกภาคีมีโอกาสแสดงความคิดเห็น เข้าร่วมกิจกรรมการพัฒนาของชุมชน และร่วมกับองค์กรปกครองส่วนท้องถิ่นและหน่วยงานในระดับพื้นที่อื่น ๆ ในการขับเคลื่อนแผนพัฒนาฯ ฉบับที่ ๑๓ ซึ่งจะช่วยฟื้นฟูให้ชุมชนเข้มแข็งและสนับสนุนให้ชุมชนเป็นกำลังที่สำคัญในการพัฒนาประเทศ ตลอดจนการขับเคลื่อนแผนพัฒนาฯฉบับที่ ๑๓ ผ่านการเสริมสร้างความร่วมมือกับประชาคมและองค์การระหว่างประเทศ โดยเฉพาะประเด็นการพัฒนาที่มีความสำคัญในระดับภูมิภาคและอนุภูมิภาค

<u>๑.๓ แผนพัฒนาภาคเหนือ (พ.ศ. ๒๕๖๖ – ๒๕๗๐)</u>

แผนพัฒนาภาค : ทิศทางการพัฒนาภาค มุ่งสู่การพัฒนาเป็นฐานเศรษฐกิจสร้างสรรค์ของประเทศ เชื่อมโยงกับอนุภูมิภาค และเติบโตอย่างยั่งยืน ตามแนวคิด “เศรษฐกิจสร้างสรรค์ สานสัมพันธ์ระหว่างพื้นที่ สุขภาวะดี วิธีชีวิตยั่งยืน โดยให้ความสำคัญกับการพัฒนา ๔C ได้แก่ Creative พัฒนาเศรษฐกิจสร้างสรรค์มูลค่าสูง โดยการสร้างระบบนิเวศ เมือง และพื้นที่สร้างสรรค์ตลอดจนสามารถพัฒนาสู่การเป็นสินค้าและบริการสร้างสรรค์ Connect สร้างโอกาสในการเชื่อมโยงเศรษฐกิจภายในประเทศและกับอนุภูมิภาค ทั้งในส่วนของระเบียงเศรษฐกิจพิเศษ เขตเศรษฐกิจพิเศษชายแดด เมืองสร้างสรรค์ และกลุ่มผู้คนสร้างสรรค์ Clean พัฒนาตามแนววิธีใหม่ (New Normal) บนฐานการเติบโตอย่างยั่งยืนของการอนุรักษ์สิ่งแวดล้อม การดูแลความสะอาดของเมือง และการใช้พลังงานสะอาด โดยคำนึงถึง Care ที่ให้ความสำคัญอย่างต่อเนื่องกับการดูแลผู้สูงอายุและผู้ด้อยโอกาสในสังคมและพัฒนาศักยภาพแรงงาน

๒) เป้าหมายรวม

- อัตราการเจริญเติบโตทางเศรษฐกิจของภาคเหนือขยายตัวเพิ่มขึ้น
- สัมประสิทธิ์ความไม่เสมอภาค (Gini Coefficient) ในการกระจายรายได้ของภาคเหนือลดลง

๓. แนวทางการพัฒนา

๓.๑) พัฒนาสู่การเป็นระเบียบเศรษฐกิจพิเศษภาคเหนือ Creative LANNA ในพื้นที่จังหวัดเชียงใหม่ เชียงราย ลำพูน พิจิตร (๑) พัฒนา Creative Ecosystem การปรับภูมิทัศน์และสถาปัตยกรรมของเมือง การพัฒนาย่านสร้างสรรค์ การเพิ่มพื้นที่สร้างสรรค์ (Creative Space) การพัฒนาระบบสื่อสารโทรคมนาคม โครงสร้างพื้นฐานสำคัญ และสิ่งอำนวยความสะดวก รวมถึงการสนับสนุนปัจจัยที่เอื้อต่อการลงทุนของภาคเอกชน (๒) พัฒนาอุตสาหกรรมสร้างสรรค์ระยะแรกมุ่งให้ความสำคัญกับกลุ่มอุตสาหกรรมที่เป็น Creative Original ซึ่งเป็นกลุ่มศิลปะต้นฉบับเชิงสร้างสรรค์ได้แก่ (๑) กลุ่มอุตสาหกรรมงานฝีมือและหัตถกรรม (๒) กลุ่มอุตสาหกรรมศิลปะการแสดงและดนตรี (๓) กลุ่มอุตสาหกรรมทัศนศิลป์ และ (๔) กลุ่ม Digital Content โดยการสร้างมูลค่าเพิ่มและอัตลักษณ์ของผลิตภัณฑ์จากภูมิปัญญา วัฒนธรรม การนำเทคโนโลยีและนวัตกรรมมาใช้ในกระบวนการผลิตออกแบบ บรรจุภัณฑ์ การพัฒนาผู้ประกอบการ การสร้างเครือข่ายในการแลกเปลี่ยนเรียนรู้และกระตุ้นให้เกิดความคิดสร้างสรรค์เพื่อการพัฒนาผลิตภัณฑ์ ลอดจนผลักดันให้นำแนวคิดและองค์ความรู้ด้านนวัตกรรมและเทค โนโลยีมาใช้ในกิจกรรมสร้างสรรค์ (๓) ส่งเสริมการตลาดและประชาสัมพันธ์ และการสร้างการรับรู้โดยสนับสนุนการจัดงานเทศกาลสร้างสรรค์ระดับนานาชาติเพื่อสร้างจุดขายของพื้นที่ การส่งเสริมช่องทางกรขายสินค้า สร้างสรรค์ที่หลากหลาย การส่งเสริมการประชาสัมพันธ์และสร้างการรับรู้ให้กับผู้บริโภคและคนในพื้นที่ รวมทั้งเชื่อมโยงกับการท่องเที่ยวและการบริการที่เกี่ยวข้อง และเข้าร่วมเครือข่ายเมืองสร้างสรรค์ต่างประเทศ

๓.๒) พัฒนาการผลิตตามระเบียบเกษตรกรรมยั่งยืน เชื่อมโยง สู่อุตสาหกรรมแปรรูปมูลค่าสูง (๑) ส่งเสริมการผลิตสินค้าเกษตรให้ได้มาตรฐานเกษตรปลอดภัย ต่อยอดสู่มาตรฐานเกษตรอินทรีย์ทั้งระดับชุมชนและมาตรฐานสากล และสนับสนุนการทำเกษตรอินทรีย์วิถีชาวบ้านที่สามารถพัฒนาเป็นเกษตรอินทรีย์เชิงพาณิชย์ (๒) ส่งเสริมการนำเทคโนโลยี นวัตกรรมและภูมิปัญญามาใช้ในกระบวนการผลิต สนับสนุนการวิจัยและพัฒนาทางการเกษตรทั้งระบบ เพื่อเพิ่มประสิทธิภาพการผลิตทางการเกษตรทั้งเชิงปริมาณและคุณภาพ ส่งเสริมแนวคิด Food Valley ตลอดจนพัฒนาศักยภาพเกษตรกรให้เป็นเกษตรอัจฉริยะ (๓) พัฒนาอุตสาหกรรมชีวภาพตลอดห่วงโซ่คุณค่าในพื้นที่ภาคเหนือตอนล่าง เชื่อมโยงกับอุตสาหกรรมฐานชีวภาพของภาคตะวันออกเฉียงเหนือ สนับสนุนการวิจัยและพัฒนาเพื่อยกระดับการผลิตสินค้าเกษตรที่เป็นวัตถุดิบในอุตสาหกรรมชีวภาพ

๓.๓) พัฒนาการท่องเที่ยวและบริหารบนฐานภูมิปัญญาและวัฒนธรรม เน้นกลุ่มท่องเที่ยวที่มีศักยภาพ ได้แก่ กลุ่มท่องเที่ยวเชิงวัฒนธรรมและวิถีชีวิต กลุ่มท่องเที่ยวเชิงธรรมชาติ กลุ่มท่องเที่ยวเชิงธุรกิจ (MICE) และกลุ่มธุรกิจบริการสุขภาพ โดยเน้นการพัฒนา (๑) พัฒนาแหล่งท่องเที่ยวและรูปแบบบริการด้านการท่องเที่ยวให้มีคุณภาพ และสามารถสร้างมูลค่าเพิ่มได้อย่างยั่งยืนโดยการยกระดับแหล่งท่องเที่ยวให้มีคุณภาพตามมาตรฐานสากล พัฒนากิจกรรมการท่องเที่ยวและบริการรูปแบบใหม่ ที่มีความเชื่อมโยงกับทุนทางวัฒนธรรมและภูมิปัญญาท้องถิ่น ตลอดจนสนับสนุนการเชื่อมโยงระหว่างการท่องเที่ยวและบริการสุขภาพ เพื่อการพัฒนาสู่อุตสาหกรรมการแพทย์ครบวงจร (Medical Hub) และยกระดับมาตรฐานการให้บริการด้านการท่องเที่ยวเชิงสุขภาพให้มีคุณภาพมากขึ้น รวมทั้งสนับสนุนการเชื่อมโยงกับกลุ่มธุรกิจอื่นในห่วงโซ่คุณค่าการท่องเที่ยว (๒) พัฒนาปัจจัยสนับสนุนการบริการด้านการท่องเที่ยว โดยพัฒนารูปแบบการ ท่องเที่ยวและกำหนดกลุ่มนักท่องเที่ยวที่เหมาะสม พัฒนาโครงสร้างพื้นฐานเพื่ออำนวยความสะดวกในการท่องเที่ยว สนับสนุนการนำนวัตกรรมและเทคโนโลยีมาใช้ในการยกระดับคุณภาพการให้บริการ พัฒนา ศักยภาพบุคลากรด้านการท่องเที่ยวให้มีมาตรฐานและมีความเชี่ยวชาญ รวมทั้งส่งเสริมการเชื่อมโยงเครือข่าย ด้านการท่องเที่ยวตลอดจนส่งเสริมการตลาดและประชาสัมพันธ์

๓.๔) เสริมศักยภาพของเมืองและพื้นที่เขตเศรษฐกิจพิเศษชายแดน เพื่อรองรับการขยายตัวทางเศรษฐกิจและเอื้อต่อการอยู่อาศัย (๑) วางผังเมืองทั้งเมืองหลัก เมืองรอง และเมืองชายแดน เพื่อรองรับการขยายตัวทางเศรษฐกิจควบคู่กับการเป็นเมืองน่าอยู่ พัฒ นาโครงสร้างพื้นฐานเมือง พัฒนาเครือข่ายเทคโนโลยีสารสนเทศ และการสื่อสารที่มีประสิทธิภาพสูงเพื่อรองรับสังคมดิจิทัล พัฒนาระบบบริหารจัดการสิ่งแวดล้อมเมืองอย่างมี ประสิทธิภาพ เพื่อการพัฒนาเมืองอย่างยั่งยืน (๒) สนับสนุนการขับเคลื่อนเขตเศรษฐกิจพิเศษชายแดนของภาค พัฒนาโครงข่ายเส้นทางและระบบขนส่งย่อยที่เชื่อมต่อกับระบบหลักของประเทศและอนุภูมิภาคตามแนวระเบียงเศรษฐกิจเหนือ - ใต้ และแนวตะวันออก - ตะวันตก ซึ่งจะรองรับการเป็นพื้นที่เศรษฐกิจสำคัญเชื่อมโยงอนุภูมิภาค GMS BIMSTEC และ AEC

๓.๕) พัฒนาและยกระดับคุณภาพชีวิต เพื่อแก้ไขปัญหาความยากจน พัฒนาผู้สูงอายุสู่การเป็นผู้สูงอายุที่มีศักยภาพ (Active Aging) และพัฒนาทักษะฝีมือแรงงาน (๑) แก้ไขปัญหาความยากจนและพัฒนาคุณภาพชีวิต โดยส่งเสริมการพัฒนาเศรษฐกิจ ฐานราก พัฒนาทักษะด้านอาชีพแก่คนยากจนให้ตรงกลุ่มเป้าหมายเพื่อสร้างโอกาสในการเพิ่มรายได้ ให้เพียงพอต่อการดำรงชีวิต โดยใช้ฐานข้อมูลด้านความยากจนที่มีอยู่ และส่งเสริมการเข้าถึงบริการภาครัฐ ให้ครอบคลุม อาทิ บริการด้านการศึกษา และสาธารณสุข (๒) พัฒนาผู้สูงอายุสู่การเป็นผู้สูงอายุที่มีศักยภาพ (Active Aging) โดยการพัฒนา ระบบการดูแลผู้สูงอายุ ส่งเสริมอาชีพและการมีงานท่าตามศักยภาพของผู้สูงอายุ รวมทั้งส่งเสริมการเรียนรู้ ตลอดชีวิตและสนับสนุนการใช้ภูมิปัญญาของผู้สูงอายุในการพัฒนากลุ่มวิสาหกิจชุมชน (๓) พัฒนาทักษะฝีมือแรงงาน ให้สอดคล้องกับความต้องการของตลาดแรงงาน แนวทาง การพัฒนาเศรษฐกิจสร้างสรรค์ และการพัฒนาอุตสาหกรรมเป้าหมายในพื้นที่โดยการยกระดับทักษะเดิมให้ สูงขึ้น (Up skill) และการพัฒนาศักยภาพเสริมทักษะใหม่ (Re skill)

๓.๖) อนุรักษ์และฟื้นฟูต้นน้ำ พัฒนาระบบบริหารจัดการหน้าที่มีความสมดุล ป้อกันและแก้ไขปัญหาหมอกควัน ปัญหาสิ่งแวดล้อมเมือง (๑) อนุรักษ์ฟื้นฟูระบบนิเวศและป่าไม้ในพื้นที่ป่าต้นน้ำ โดยให้ความสำคัญกับการฟื้นฟู ป่าต้นน้ำที่เสื่อมโทรมให้มีความอุดมสมบูรณ์ ตลอดจนส่งเสริมการปลูกป่าเพื่อเพิ่มพื้นที่ป่าตันน้ำ สร้างฝาย ชะลอน้ำ ปลูกพืชที่ช่วยอนุรักษ์ดินและน้ำป้องกันแก้ไขปัญหาการบุกรุกทำลายพื้นที่ป่า ส่งเสริมการมีส่วนร่วมของทุกภาคส่วนในพื้นที่/สนับสนุนการสร้างเครือข่ายการดูแลรักษาป่าประชาสัมพันธ์ให้ความรู้และ สร้างจิตสำนึกของประชาชนถึงความสำคัญของทรัพยากรป่าไม้ (๒) พัฒนาการบริหารจัดการน้ำในลักษณะนิเวศลุ่มน้ำ โดยพัฒนาแหล่งกักเก็บน้ำใน พื้นที่ตามความเหมาะสมทางภูมิสังคมเพื่อให้เกิดความสมดุลทั้งในด้านการจัดหาและการใช้ เพื่ออุปโภค บริโภค การรักษาระบบนิเวศน์ทางน้ำการเกษตรกรรม และการอุตสาหกรรมเชื่อมโยงแหล่งน้ำระดับต่าง ๆ ให้ มีประสิทธิภาพในการกระจายน้ำอย่างทั่วถึง เร่งรัดการรักษาพื้นที่ชุ่มน้ำอย่างจริงจัง อนุรักษ์ ฟื้นฟูและใช้ ประโยชน์แหล่งน้ำอย่างยั่งยืน (๓) แก้ไขปัญหาหมอกควันโดยสนับสนุนการประยุกต์ใช้วิธีการด้วยรูปแบบที่เกิด ผลสำเร็จมาแล้วในหลายพื้นที่ และปรับให้เหมาะสมกับวิถีชีวิตของชุมชน เน้นการมีส่วนร่วมแก้ไขปัญหาจาก ทุกภาคส่วนในการแสวงหาความรู้/เทคโนโลยีใหม่ที่จะเป็นทางเลือกให้เลิกพฤติกรรมการเผาวัสดุทางการ เกษตร มีการจัดตั้งเครือข่ายการเฝ้าระวังในพื้นที่/การลาดตระเวนเพื่อป้องปรามผู้ลักลอบฝ่าฝืนกฎหมาย และบังคับใช้ข้อกฎหมายต่างๆ ที่เกี่ยวข้องอย่างเข้มงวด จริงจัง และรวดเร็ว (๔) ลดปัญหาสิ่งแวดล้อมเมืองและชุมชน โดยจัดให้มีระบบกำจัดขยะและน้ำเสียด้วยเทคโนโลยีที่เหมาะสม สนับสนุนให้ทุกภาคส่วนมีส่วนร่วมในการแก้ไขปัญหาสิ่งแวดล้อมในหลากหลายรูปแบบ อาทิ การคัดแยกขยะที่ต้นทาง ลดการเกิดขยะ การนำขยะกลับมาใช้ซ้ำให้เกิดประโยชน์ ส่งเสริมการสร้าง ร่างกรอบแผนพัฒนาภาคเหนือ (พ.ศ. ๒๕๖๖ -๒๕๗๐) ความเข้าใจและความตระหนักรู้ให้กับประชาชนเพื่อปรับเปลี่ยนวิถีชีวิตแบบใหม่ที่เป็นมิตรกับสิ่งแวดล้อม ใช้มาตรการจูงใจในการลดขยะควบคู่กับมาตรการทางกฎหมายให้เกิดผลในทางปฏิบัติ(๕) เตรียมความพร้อมเพื่อรองรับกับภัยพิบัติทางธรรมชาติโดยสนับสนุนองค์ความรู้ การจัดการภัยพิบัติให้มีประสิทธิภาพ พัฒนาระบบฐานข้อมูลการสื่อสารโทรคมนาคม ส่งเสริมการพัฒนาวิทยาศาสตร์และเทคโนโลยีด้านการจัดการภัยพิบัติเพื่อเพิ่มขีดความสามารถในการจัดการภัยพิบัติและเพิ่มขีดความสามารถในการรองรับ/ปรับตัวต่อการเปลี่ยนแปลงสภาพภูมิอากาศ โดยการพัฒนาองค์ความรู้และเครื่องมือในการบริหารจัดการเพื่อรองรับกับความท้าทายจากการเปลี่ยนแปลงสภาพภูมิอากาศ

<u>๑.๔ แผนพัฒนากลุ่มจังหวัดภาคเหนือตอนล่าง ๒ (พ.ศ. ๒๕๖๖ – ๒๕๗๐)</u>

๑) เป้าหมายการพัฒนา (Vision) :

"ยกระดับสินค้าเกษตรปลอดภัยที่มีนวัตกรรม
แหล่งอุตสาหกรรมฐานชีวภาพเสริมสร้างศักยภาพการท่องเที่ยวและบริการ
เป็นศูนย์กลางการค้าการลงทุนเชื่อมโยงเศรษฐกิจภูมิภาคสู่การพัฒนาอย่างยั่งยืน"

๒) ตำแหน่งการพัฒนา (Positioning)

- ยกระดับคุณภาพและมาตรฐานสินค้าเกษตรปลอดภัย เพิ่มมูลค่าและนวัตกรรมการแปรรูป ภายใต้การพัฒนาเศรษฐกิจชีวภาพเศรษฐกิจหมุนเวียนและเศรษฐกิจสีเขียว (BCG model) สู่การพัฒนาอย่างยั่งยืน (SDGs)
- พัฒนาศักยภาพการท่องเที่ยวเน้นคุณค่าและยั่งยืน ได้มาตรฐานและปลอดภัยเป็นที่ยอมรับในระดับสากล
- เป็นศูนย์กลางการค้าการลงทุนและจุดยุทธศาสตร์ทางโลจิสติกส์ที่สำคัญของภูมิภาค

๓) พันธกิจ (Mission)

- พัฒนาการบริหารจัดการน้ำ และส่งเสริมระบบโครงสร้างพื้นฐาน พัฒนาผลผลิตและเพิ่มมูลค่าสินค้าเกษตรปลอดภัยได้มาตรฐาน ครบวงจรด้วยนวัตกรรมและเทคโนโลยี
- พัฒนาอุตสาหกรรมแปรรูป และอุตสาหกรรมฐานชีวภาพให้เติบโตอย่างเป็นมิตรกับสิ่งแวดล้อมและสร้างขีดความสามารถในการแข่งขัน
- ยกระดับแหล่งท่องเที่ยว สินค้าและบริการด้านการท่องเที่ยว ยกระดับให้ได้มาตรฐานปลอดภัยเป็นที่ยอมรับ

๔) ประเด็นการพัฒนา

- เพิ่มประสิทธิภาพการบริหารจัดการน้ำ การผลิตและการสร้างมูลค่าเพิ่มสินค้าเกษตร อุตสาหกรรมฐานชีวภาพ ส่งเสริมการตลาดด้วยนวัตกรรมและเทคโนโลยีตลอดห่วงโซ่อุปทาน
- พัฒนาการท่องเที่ยวที่ได้มาตรฐาน ปลอดภัยและยั่งยืนยกระดับสู่สากล
- ส่งเสริมการค้า การลงทุน โครงข่ายคมนาคม และสิ่งอำนวยความสะดวก รองรับการพัฒนาและเพิ่มขีดความสามารถในการแข่งขันของภูมิภาค

<u>๑.๕ ยุทธศาสตร์การพัฒนาจังหวัดพิจิตร (พ.ศ. ๒๕๖๖ – ๒๕๗๐)</u>

๑) เป้าหมายการพัฒนาจังหวัด

"เมืองเกษตรดี สิ่งแวดล้อมดี สังคมและคุณภาพชีวิตดี
พัฒนาการท่องเที่ยวและบริการให้มีมาตรฐาน"

๒) พันธกิจ (Mission)

- เสริมสร้างความสมดุลทางเศรษฐกิจของจังหวัดให้เติบโตอย่างมั่นคงจากฐานของชุมชนการพึ่งตนเองในจังหวัดและการเชื่อมโยงกับระดับภาค และการพัฒนาประเทศ
- พัฒนาระบบการบริหารจัดการการผลิตสินค้าเกษตรให้มีคุณภาพ และมาตรฐานความปลอดภัยในระดับการส่งออกและการรองรับความมั่นคงทางอาหาร เสริมสร้างความเข้มแข็งขององค์กรภาคการเกษตรและเกษตรกรให้มีศักยภาพการแข่งขันและพึ่งตนเองได้
- บริหารจัดการน้ำ ดิน และอนุรักษ์สิ่งแวดล้อมให้เกิดความสมดุลกับการใช้ประโยชน์ในการพัฒนาจังหวัดการรักษาระบบนิเวศ และพัฒนาทรัพยากรธรรมชาติ ให้มีความอุดมสมบูรณ์อย่างยั่งยืนรองรับการพัฒนาเป็นเมืองเกษตรคุณภาพ

● เสริมสร้างสังคมคุณภาพ สังคมแห่งการเรียนรู้ และการพัฒนาหมู่บ้านให้มีความสันติสุข ประชาชนมีคุณภาพชีวิตที่ดี ตามแนวทางหลักปรัชญาของเศรษฐกิจพอเพียงและมีความปลอดภัยในชีวิตและทรัพย์สิน๑.๖ ยุทธศาสตร์การพัฒนาขององค์กรปกครองส่วนท้องถิ่นในเขตจังหวัด

๓) ตัวชี้วัดความสำเร็จตามเป้าหมายการพัฒนาจังหวัด

● พัฒนา ปรับปรุง อนุรักษ์และฟื้นฟูแหล่งน้ำธรรมชาติ เพื่อแก้ไขปัญหาภัยแล้ง/อุทกภัย และน้ำเพื่อการอุปโภค บริโภค การเกษตรและอุตสาหกรรม

● รายได้จากการท่องเที่ยวที่เพิ่มขึ้นไม่น้อยกว่าร้อยละ ๕ ภายในปี พ.ศ. ๒๕๗๐

● การจัดการขยะที่ถูกต้องตามหลักวิชาการเพิ่มขึ้น ไม่น้อยกว่าร้อยละ ๓ ภายในปี พ.ศ. ๒๕๗๐ การพัฒนา ปรับปรุงโครงสร้างพื้นฐานเพื่อรองรับการขยายตัวของเมืองและความสะดวกของประชาชนเพิ่มขึ้น

● อัตราการลดลงของคดีอาชญากรรมและยาเสพติด ไม่น้อยกว่าร้อยละ ๑๐ ต่อปี

๔) จุดยืนการพัฒนา (Strategic Positioning: SP) จุดยืนการพัฒนายุทธศาสตร์จังหวัดพิจิตร พ.ศ. ๒๕๖๖ - ๒๕๗๐ ได้กำหนดขึ้นมาจากกรวิเคราะห์สภาพกรณ์ที่เป็นปัจจัยนำเข้าเชิงนโยบายความต้องการของผู้ที่มีส่วนได้ส่วนเสีย และสถานการณ์ของภารกิจที่เป็นอยู่ในปัจจุบัน และควรจะเป็นในอนาคตจนได้ความต้องการทางยุทธศาสตร์ จากนั้นจึงนำมาวิเคราะห์ความสำคัญต่อภารกิจ ความเร่งด่วนต่อปัญหา ความเป็นไปได้ในทางปฏิบัติ ความเป็นประโยชน์ต่อประชาชนและความเชื่อมโยงกับนโยบายของจังหวัด ทิศทางการพัฒนาประเทศ จนทำให้ได้ความต้องการทางยุทธศาสตร์ที่เป็นหัวใจหลักสำคัญของจังหวัดพิจิตร ประกอบด้วย ๔ จุดยืนทางยุทธศาสตร์ โดยมีรายละเอียดดั่งต่อไปนี้

SP๑ การอนุรักษ์ ฟื้นฟูการจัดการทรัพยากรธรรมชาติและสิ่งแวดล้อมอย่างสมดุล โดยมีจุดเน้น ดังนี้

จังหวัดพิจิตร มีการอนุรักษ์ ฟื้นฟูการจัดการทรัพยากรธรรมชาติและสิ่งแวดล้อมที่เอื้อต่อการพัฒนาพื้นที่เพื่อการเกษตรที่มีคุณภาพเพิ่มมากขึ้น เนื่องจากจังหวัดพิจิตรมีปัญหาเรื่องน้ำท่วมเป็นระยะเวลานานต่อเนื่อง เพราะปัจจุบันพื้นที่รับน้ำทางธรรมชาติจำนวนมากตื้นเขิน การเชื่อมต่อกันระหว่างห้วยหนอง คลอง บึง ตามธรรมชาติถูกทำลายจากการพัฒนาของเมือง ซึ่งหากได้รับการแก้ไขปัญหาเรื่องน้ำท่วมจะบรรเทาลง อีกทั้งยังสามารถบริหารจัดการให้เหลือน้ำไว้ใช้ในช่วงฤดูแล้งได้มากขึ้น และปัญหาอีกด้านหนึ่งที่รุนแรงมากขึ้นและสมควรได้รับการดูแลคือ การปล่อยสารเคมีจากภาคเกษตร อุตสาหกรรมและชุมชนลงสู่แหล่งน้ำธรรมชาติ

SP๒ การพัฒนาการเกษตรปลอดภัย เกษตรอินทรีย์ เพื่อการสร้างเศรษฐกิจจากฐานชุมชนที่เข้มแข็ง โดยมีจุดเน้น ดังนี้

สินค้าเกษตรปลอดภัยได้มาตรฐาน เนื่องจากรัฐบาลมีนโยบายส่งเสริมให้เกษตรกรผลิตสินค้าเกษตรอินทรีย์และสินค้าการเกษตรปลอดภัยมากขึ้น ทำให้มีความช่วยเหลือผ่านโครงการต่าง ๆ ของหน่วยงานที่เกี่ยวข้องที่ได้มาตรฐานโดยไม่ใช้สารเคมี จนสามารถลดต้นทุนและเพิ่มรายได้ให้กับเกษตรกรอย่างเป็นรูปธรรม ประกอบกับความต้องการของตลาดที่มีเพิ่มขึ้นอย่างต่อเนื่อง สอดคล้องกับการเพิ่มขึ้นของรายได้ของผู้บริโภคในประเทศ ทำให้ราคาไม่ตกมากเหมือนข้าวที่ใช้สารเคมีทั่วไป

SP๓ การยกระดับคุณภาพชีวิตที่ดีและเสริมสร้างสังคมสันติสุขอย่างยั่งยืน โดยมีจุดเน้น ดังนี้

การเสริมสร้างความมั่นคงในคุณภาพชีวิต ความปลอดภัยและชุมชนเข้มแข็ง เพื่อสร้างสังคมที่มีความสุขผ่านการพัฒ นาคุณภาพชีวิต ทั้งในระดับปัจเจกบุคคล ระดับครอบครัว และระดับชุมชน รวมถึงสร้างการมีส่วนร่วมของทุกคนในการสร้างสังคมที่เข้มแข็ง ปราศจากยาเสพติดและปัญหาอาชญากรรม

SP๔ การพัฒนาการท่องเที่ยวเชิงธรรมชาติ ศาสนา ประเ พณีและวัฒนธรรม ที่เป็นอั ตลักษณ์เพื่อสร้างมูลค่าเพิ่มทางเศรษฐกิจ โดยมีจุดเน้น ดังนี้

การท่องเที่ยวเชิงประวัติศาสตร์ ศาสนา ประเพณี วัฒนธรรม และอัตลักษณ์เฉพาะ เนื่องจากมีประเพณีและวัฒนธรรมที่ขึ้นชื่อ ได้แก่ งานประเพณีแข่งขันเรือยาวชิงถ้วยพระราชทาน ที่จัดติดต่อกันมาเป็น

ระยะเวลายาวนาน งานประเพณีกลุ่มชาติพันธุ์ ประกอบกับมีวัดที่มีชื่อเสียงเป็นจำนวนมาก นักท่องเที่ยวนิยมเข้ามาเพื่อเคารพสักการะพระ ครูบาอาจารย์ที่มีชื่อเสียง จึงเป็นยุทธศาสตร์ที่สำคัญที่จะนำรายได้เข้าจังหวัด ผ่านการท่องเที่ยวในรูปแบบการท่องเที่ยวเชิงประเพณี ศาสนาและวัฒนธรรม และให้ความสำคัญกับการท่องเที่ยววิถีใหม่ ที่มุ่งเน้นในประเด็นความปลอดภัยของนักท่องเที่ยว (Safety) แหล่งท่องเที่ยวสะอาด (Clean) นักท่องเที่ยวไม่ถูกเอารัดเอาเปรียบ (Fai/ เศรษฐกิจสร้างสรรค์ ท่องเที่ยวยั่งยืน (Sustainability)

๕) ประเด็นการพัฒนาของจังหวัดพิจิตร

ประเด็นการพัฒนาที่ ๑ การบริหารจัดการน้ำ ดิน ทรัพยากรธรรมชาติและสิ่งแวดล้อมอย่างสมดุล

วัตถุประสงค์

๑. การพัฒนา ปรับปรุง อนุรักษ์และฟื้นฟู แหล่งน้ำหลักและแหล่งน้ำสาขา แหล่งน้ำธรรมชาติให้เอื้อประโยชน์สูงสุดต่อการพัฒนาจังหวัดอย่างเป็นระบบ

๒. การบริหารจัดการน้ำ ดิน ทรัพยากรธรรมชาติและสิ่งแวดล้อมอย่างบูรณาการเพื่อรองรับภาคการผลิต เกษตรปลอดภัย เกษตรอินทรีย์ และการพัฒนาที่เป็นมิตรกับสิ่งแวดล้อมอย่างยั่งยืน

เป้าหมายและตัวชี้วัด

๑. แหล่งน้ำธรรมชาติได้รับการพัฒนา ปรับปรุง อนุรักษ์และฟื้นฟูเพื่อแก้ไขปัญหาภัยแล้ง/อุทกภัย อุปโภค บริโภค การเกษตรและอุตสาหกรรมเพิ่มขึ้น

๒. ปริมาณขยะมูลฝอยชุมชนที่ถูกกำจัดอย่างถูกวิธีตามหลักวิชาการเพิ่มมากขึ้น

๓. การอนุรักษ์ฟื้นฟูทรัพยากรธรรมชาติและเพิ่มพื้นที่สีเขียวแนวทางการพัฒนา

๑. การพัฒนา ปรับปรุง อนุรักษ์ และฟื้นฟูแหล่งน้ำเพื่อการพัฒนาจังหวัดอย่างเป็นระบบ

๒. การบริหารจัดการน้ำ ดินและทรัพยากรที่มี เพื่อรองรับการเกษตรปลอดภัย เกษตรอินทรีย์และการพัฒนาที่เป็นมิตรกับสิ่งแวดล้อมอย่างยั่งยืน

ประเด็นการพัฒนาที่ ๒ การพัฒนาเศรษฐกิจจากฐานการเกษตรและฐานชุมชนที่เข้มแข็ง

วัตถุประสงค์

๑. ผลผลิตและผลิตภัณฑ์ทางการเกษตรมีคุณภาพและปลอดภัย สามารถสร้างงาน สร้างรายได้ให้กับประชาชน

๒. หมู่บ้าน/ชุมชนสามารถพึ่งตนเองตามหลักปรัชญาเศรษฐกิจพอเพียงได้อย่างยั่งยืนเป้าหมายและตัวชี้วัด

๑. การนำเทคโนโลยี นวัตกรรมมาใช้ในกระบวนการผลิตและแปรรูปสินค้าเกษตรเพิ่มขึ้น

๒. รายได้ที่เพิ่มขึ้นจากการจำหน่ายผลิตภัณฑ์ชุมชน (OTOP) ไม่น้อยกว่าร้อยละ ๓ ต่อปี

๓. พื้นที่ทำการเกษตรอินทรีย์/เกษตรปลอดภัยที่เพิ่มขึ้น

แนวทางการพัฒนา

๑. ส่งเสริม สนับสนุนการผลิต การแปรรูปสินค้าเกษตรด้วยเทคโนโลยีและนวัตกรรมเพื่อสร้างมูลค่าเพิ่ม

๒. นำหลักปรัชญาของเศรษฐกิจพอเพียงมาใช้เป็นแนวทางการพัฒนาและขยายผลสู่ประชาชนและชุมชน

๓. ส่งเสริมและสนับสนุนผู้ประกอบการพัฒนาผลิตภัณฑ์ชุมชนให้ได้มาตรฐาน

ประเด็นการพัฒนาที่ ๓ การเสริมสร้างสังคมคุณภาพ สันติสุขอย่างยั่งยืน

วัตถุประสงค์

๑. ประชาชนมีคุณภาพชีวิตที่ดี มีความมั่นคง ปลอดภัยในชีวิตและทรัพย์สิน

๒. ประชาชนมีรายได้จากการประกอบอาชีพอย่างพอเพียงและยั่งยืน

๓. ประชาชนสามารถเข้าถึงสวัสดิการของภาครัฐได้อย่างมีคุณภาพและทั่วถึง

๔. การพัฒนาโครงสร้างพื้นฐาน รองรับการขยายตัวของเมืองและการเชื่อมโยงในพื้นที่จังหวัด

๕. ครอบครัว ชุมชน สถานศึกษาปลอดภัยจากยาเสพติด

เป้าหมายและตัวชี้วัด

๑. ผู้สูงอายุ คนพิการ ผู้ด้อยโอกาส ได้รับการพัฒนาคุณภาพชีวิตและสุขภาพที่ดี มีงานทำไม่น้อยกว่าร้อยละ ๓ ต่อปี

๒. เยาวชนและแรงงานได้รับการพัฒนาเสริมสร้างผลิตภาพเพิ่มขึ้น ไม่น้อยกว่าร้อยละ ๓ ต่อปี

๓. อัตราการลดลงของคดีอาชญากรรมไม่น้อยกว่า ร้อยละ ๑๐ ต่อปี

๔. อัตราการลดลงของคดียาเสพติด ไม่น้อยกว่า ร้อยละ ๑๕ ต่อปี

๕. โครงสร้างพื้นฐานได้รับการพัฒนา ปรับปรุง เพิ่มขึ้น

๖. อัตราการลดลงของคดีทางแพ่งเกี่ยวกับหนี้สินครัวเรือน (เช่น หนี้นอกระบบ สัญญากู้ยืมสัญญาค้ำประกัน) ไม่น้อยกว่าร้อยละ ๓ ต่อปี

๗. อัตราที่ลดลงของผู้ป่วยเรื้อรัง ๗ กลุ่มโรค

แนวทางการพัฒนา

๑. พัฒนาศักยภาพคนตามช่วงวัยและการบริหารจัดการการศึกษาทุกระดับเพื่อสร้างสังคมที่มีคุณภาพ

๒. เสริมสร้างความมั่นคง ความปลอดภัยในชีวิตและทรัพย์สิน และความสงบเรียบร้อย

๓. พัฒนาโครงสร้างพื้นฐานระบบการคมนาคม ระบบโลจิสติกส์ และระบบขนส่งสาธารณะรองรับการเชื่อมโยงในพื้นที่จังหวัดและความเป็นเมือง

๔. พัฒนาศักยภาพยาวชนให้ได้รับการศึกษาที่มีคุณภาพอย่างทั่วถึงและเท่าเทียมกัน

ประเด็นการพัฒนาที่ ๔ พัฒนาแหล่งท่องเที่ยวและบริการให้ได้มาตรฐานและมีอัตลักษณ์ที่สร้างมูลค่าเพิ่มให้แก่ชุมชน

วัตถุประสงค์

๑. เพื่อยกระดับและเพิ่มมูลค่าด้านการท่องเที่ยวและบริการให้เกิดความต่อเนื่องทั้งระบบ

๒. เพื่อบูรณาการการบริหารจัดการด้านการท่องเที่ยวของจังหวัด

เป้าหมายและตัวชี้วัด

๑. รายได้จากการท่องเที่ยวเพิ่มขึ้น ไม่น้อยกว่าร้อยละ ๓ ต่อปี

๒. จำนวนผู้มาเยี่ยมเยือนเพิ่มขึ้น ไม่น้อยกว่าร้อยละ ๓ ต่อปี

แนวทางการพัฒนา

๑. พัฒนาการท่องเที่ยวและกิจกรรมการท่องเที่ยวให้มีมาตรฐาน

๒. การพัฒนาการท่องเที่ยวเชิงอนุรักษ์ ประวัติศาสตร์

๓. พัฒนา ปรับปรุงโครงสร้างพื้นฐานแหล่งท่องเที่ยวและสิ่งอำนวยความสะดวกให้รองรับการท่องเที่ยว

๔. พัฒนาการตลาด การประชาสัมพันธ์ และบริการด้านการท่องเที่ยว

<u>๑.๖ ยุทธศาสตร์การพัฒนาองค์กรปกครองส่วนท้องถิ่นในเขตจังหวัดพิจิตร (พ.ศ. ๒๕๖๖๒๕๗๐)</u>

๑. วิสัยทัศน์ : “เกษตรนวัตกรรมสร้างสรรค์
บนฐานชุมชนเข้มแข็งเพียงพอ และเมืองแห่งการเรียนรู้ น่าอยู่ ยั่งยืน”

๒. ยุทธศาสตร์การพัฒนา

ยุทธศาสตร์ที่ ๑ การบริหารจัดการน้ำ ดิน ทรัพยากรธรรมชาติและสิ่งแวดล้อมอย่างสมดุล

เป้าประสงค์ : เพื่อพัฒนากระบวนการบริหารจัดการน้ำทั้งระบบ ปรับปรุง อนุรักษ์ และฟื้นฟูแหล่งน้ำและการจัดการคุณภาพสิ่งแวดล้อมของเมืองทั้งระบบ

กลยุทธ์

๑.๑) การบริหารจัดการน้ำทั้งระบบ การจัดการเพื่อการเกษตร จัดการน้ำเพื่อชุมชนชนบทจัดการน้ำเพื่อสิ่งแวดล้อม จัดระบบการจัดการน้ำในภาวะวิกฤติ จัดการน้ำในเขตเมือง จัดการน้ำเพื่อการพัฒนาจัดให้มีน้ำอย่างเพียงพอสำหรับการพัฒนาเกษตรและอุตสาหกรรมตามแผนการเติบโตแบบสีเขียวการท่องเที่ยว และเพื่อผลิตพลังงาน พร้อมมีระบบดูแลน้ำภายในพื้นที่สำหรับผู้ใช้น้ำในนิคมเกษตรอุตสาหกรรมสมัยใหม่ พื้นที่ชลประทาน พื้นที่เกษตรน้ำฝน พื้นที่เศรษฐกิจพิเศษ แหล่งท่องเที่ยว เกษตรพลังงาน เกษตรเพิ่มมูลค่า การอนุรักษ์และเป็นมิตรต่อสิ่งแวดล้อม

๑.๒) การพัฒนา ปรับปรุง อนุรักษ์ และฟื้นฟูแหล่งน้ำเพื่อการพัฒนาจังหวัดอย่างเป็นระบบโดยการมีส่วนร่วมจากทุกภาคส่วน ฟื้นฟูป่าเสื่อมโทรมให้มีความอุดมสมบูรณ์ พัฒนาฟื้นฟู แหล่งน้ำ และการบริหารจัดการพื้นที่สาธารณะ เป็นเมืองที่น่าอยู่สำหรับทุกคนพัฒนาสภาพแวดล้อมของเมืองฟื้นฟูแม่น้ำสายหลักให้สะอาด สวยงาม การจัดการน้ำเสีย การบริหารจัดการร่วมกันแบบบูรณาการอย่างยั่งยืน รักษาแนวแม่น้ำด้วยการทำพนังกันตลิ่งพังและปรับปรุงถนนอย่างต่อเนื่องเชื่อมโยงถึงกันตลอดแนวแม่น้ำ และพัฒนาพื้นที่ริมแม่น้ำให้เป็นที่พักผ่อนหย่อนอารมณ์และทำกิจกรรมทางสังคมที่สุนทรีย์และสร้างสรรค์ และฟื้นฟูแม่น้ำลำคลองและแหล่งน้ำธรรมชาติในทุกมิติ

๑.๓) การจัดการคุณภาพสิ่งแวดล้อมทั้งระบบ ให้ความสำคัญกับการสร้างความสมดุลระหว่างเศรษฐกิจ สังคมและสิ่งแวดล้อม จัดการคุณภาพอากาศ รวมทั้งการบริหารจัดการขยะทั้งระบบ เพื่อให้เป็นเมืองที่มีสภาพแวดล้อม ที่ดีสวยงาม สะอาด จัดการขยะมูลฝอยที่ครอบคลุมขยะชุมชน การกำจัดขยะ ปรับปรุงฟื้นฟู สถานที่กำจัดขยะให้ดำเนินการถูกต้องตามหลักวิชาการ สนับสนุนการรวมกลุ่มพื้นที่เพื่อจัดการขยะมูลฝอย จัดการสารเคมีในภาคเกษตรทั้งระบบ ให้เป็นไปตามมาตรฐานสากล จำกัดการใช้สารเคมีป้องกันและกำจัดศัตรูพืช ส่งเสริมให้มีการลดและเลิกการใช้สารเคมีป้องกันและกำจัดศัตรูพืช สำหรับการทำการเกษตรทุกประเภท เพื่อป้องกันการปนเปื้อนของสารเคมี ป้องกันและกำจัดศัตรูพืชในสิ่งแวดล้อมในรูปแบบมาตรฐานสากล

๑.๔) การสร้างการเติบโตอย่างยั่งยืนบนสังคมเศรษฐกิจสีเขียว สนับสนุนการเพิ่มพื้นที่สีเขียวทั้งในเขตเมืองและชุมชน นอกจากนี้ยังจะต้องส่งเสริมการลงทุนและเปลี่ยนแปลงพฤติกรรมการผลิตและการบริโภคไปสู่การผลิตและการบริโภคอย่างยั่งยืน อนุรักษ์และฟื้นฟูระบบนิเวศและแหล่งที่อยู่อาศัยตามธรรมชาติที่มีความหลากหลายทางชีวภาพสูง โดยอนุรักษ์และฟื้นฟูระบบนิเวศและแหล่งที่อยู่อาศัยตามธรรมชาติที่มีความหลากหลาย รักษาและเพิ่มพื้นที่สีเขียวที่เป็นมิตรกับสิ่งแวดล้อม

ยุทธศาสตร์ที่ ๒ การพัฒนาเศรษฐกิจเชิงสร้างสรรค์จากฐานการเกษตรกรรมและทุนทางวัฒนธรรม

เป้าประสงค์ : เพื่อพัฒนาเศรษฐกิจเชิงสร้างสรรค์จากฐานเกษตรกรรมและทุนทางสังคมและวัฒนธรรม มุ่งเน้นการพัฒนาสภาพแวดล้อม พัฒนารูปแบบและกิจกรรมทางการท่องเที่ยวจัดการความรู้และพัฒนาแหล่งเรียนรู้เชิงประวัติศาสตร์และวัฒนธรรม พัฒนาและยกระดับเศรษฐกิจเชิญสร้างสรรค์ และสร้างคุณค่าและมูลค่าเพิ่มให้กับสินค้าและบริการบนฐานของทุนทางวัฒนธรรม รวมทั้งยกระดับผลิตภัณฑ์เชิงสร้างสรรค์

กลยุทธ์

๒.๑) เกษตรนวัตกรรมสร้างสรรค์ พัฒนาและต่อยอดสร้างมูลค่าเพิ่มให้กับสินค้าเกษตรอัตลักษณ์พื้นถิ่น ด้วยการประยุกต์ใช้ภูมิปัญญา วัตกรรมและเทคโนโลยีการพัฒนากระบวนการผลิตและบรรจุภัณฑ์ส่งเสริมเกษตรสุขภาพ ส่งเสริมสนับสนุนการบริหารจัดการฐานทรัพยากรทางเกษตรและระบบการผลิตเกษตรปลอดภัยที่เป็นมิตรต่อสิ่งแวดล้อม พัฒนาและส่งเสริมการสร้างมูลค่าเพิ่มจากเกษตรชีวภาพ สนับสนุนการใช้ประโยชน์จากการอนุรักษ์ทรัพยากรชีวภาพ การผลิต การแปรรูป และการพัฒนาสินค้าเกษตรและผลิตภัณฑ์จากฐานเกษตรกรรม และฐานทรัพยากรชีวภาพ ส่งเสริมการสร้างมูลค่าโดยการใช้เทคโนโลยีและนวัตกรรมในการผลิตและแปรรูปสินค้าเกษตรตลอดห่วงโซ่อุปทาน รวมทั้งการผลักดันเทคโนโลยีและนวัตกรรมการแปรรูปสินค้าเกษตรขั้นสูงที่มีคุณค่าเฉพาะ และผลิตภัณฑ์คุณภาพสูงที่สอดคล้องกับความต้องการของตลาดไปสู่การ

ผลิตเชิงพาณิชย์ สนับสนุนการนำเทคโนโลยี นวัตกรรมสมัยใหม่มาใช้ในกระบวนการผลิตหลังการเก็บเกี่ยวและการแปรรูป และการสร้างตราสินค้า ส่งเสริมเกษตรอัจฉริยะและการพัฒนาศักยภาพการผลิต เพื่อเพิ่มประสิทธิภาพการผลิตทั้งในเชิงปริมาณและคุณภาพ ส่งเสริมกลุ่มเกษตรกรรุ่นใหม่ทั้งกลุ่ม smart farmerและ Young Smart farmer ที่สามารถนำองค์ความรู้ไปประยุกต์ใช้พัฒนาไปสู่รูปแบบฟาร์มอัจฉริยะ และพัฒนาระบบนิเวศการเกษตรเพื่อสนับสนุนให้เกิดการพัฒนาเกษตรกรและภาคเกษตรทั้งระบบ สนับสนุนส่งเสริมระบบนิเวศของภาคเกษตรในด้านต่างๆ อาทิ ส่งเสริมกระบวนการผลิตที่มีคุณภาพมาตรฐาน สร้างมูลค่าเพิ่มให้กับผลิตภัณฑ์ เพื่อให้มีการเจริญเติบโตอย่างต่อเนื่องและเข้มแข็ง เพิ่มประสิทธิภาพและการจัดการฐานทรัพยากรทางการเกษตร การจัดการน้ำเพื่อการเกษตรและชุมชนอย่างมีประสิทธิภาพ การบริหารจัดการพื้นที่เกษตรกรรมอย่างเหมาะสม สร้างความมั่นคงด้านอาหารและโภชนาการให้เกิดขึ้นในระดับครัวเรือน ชุมชนท้องถิ่น สนับสนุนให้ชุมชนทำการเกษตรของท้องถิ่น ส่งเสริมการทำการเกษตรตามหลักการปรัชญาเศรษฐกิจพอเพียงสร้างเสถียรภาพด้านรายได้ของเกษตรกรและประชาชน พัฒนาระบบข้อมูลสารสนเทศ และการเฝ้าระวังและเตือนภัยสินค้าเกษตร ส่งเสริมให้มีการพัฒนาระบบฐานข้อมูลสารสนเทศการเกษตร ที่มีมาตรฐานและครบวงจร ส่งเสริมการรวมกลุ่มเกษตรกร พัฒนาศักยภาพเกษตรกรในการเข้าถึงองค์ความรู้และเทคโนโลยีด้านการผลิตและการตลาด เทคโนโลยีดิจิทัล และข้อมูลสารสนเทศ พัฒนาคุณภาพมาตรฐานสินค้าและผลิตภัณฑ์และส่งเสริมด้านการตลาดสินค้าเกษตรและผลิตภัณฑ์การเกษตร โดยใช้เทคโนโลยีและเครื่องมือต่าง ๆ ในการส่งเสริมและขยายตลาดสินค้าเกษตรและผลิตภัณฑ์เกษตรในรูปแบบต่าง ' โดยการใช้สื่อแบบดั้งเดิมและบนอินเทอร์เน็ต รวมทั้งการพัฒนาด้านโลจิสติกส์การเกษตร

๒.๒) การท่องเที่ยวสร้างสรรค์และเรียนรู้ สร้างสรรค์คุณค่าสินค้าและบริการการท่องเที่ยวมุ่งเน้นการใช้องค์ความรู้และนวัตกรรม ผนวกกับจุดแข็งในด้านความหลากหลายทางทรัพยากรธรรมชาติวัฒนธรรมและวิถีชีวิต เพื่อสร้างคุณค่าให้กับสินค้าและบริการด้านการท่องเที่ยวที่ตอบสนองพฤติกรรมความต้องการนักท่องเที่ยว และสร้างทางเลือกของประสบการณ์ใหม่ ๆ ให้กับนักท่องเที่ยว สร้างคุณค่าและมูลค่าเพิ่มให้กับสินค้าและบริการบนฐานของทุนทางวัฒนธรรมและภูมิปัญญาท้องถิ่นที่มีเอกลักษณ์เฉพาะถิ่นพัฒนาปัจจัยแวดล้อมให้เอื้อต่อการส่งเสริมความคิดสร้างสรรค์เพื่อนำมาพัฒนาต่อยอดสินค้าและบริการด้านการท่องเที่ยว เสริมสร้างศักยภาพผู้ประกอบการและบุคลากรในอุตสาหกรรมการท่องเที่ยว ส่งเสริมการตลาดการท่องเที่ยวโดยการนำเสนอเอกลักษณ์ของเมืองและของดีในชุมชน และการพัฒนาระบบนิเวศการท่องเที่ยวพัฒนาปัจจัยแวดล้อมให้เอื้อต่อการยกระดับขีดความสามารถในการแข่งขันด้านการท่องเที่ยวและการจัดการท่องเที่ยวอย่างยั่งยืนเพื่อสร้างมูลค่าเพิ่มให้กับการท่องเที่ยวไทย

๒.๓) สร้างคุณค่าและมูลค่าเพิ่มให้กับสินค้าและบริการบนฐานของทุนทางวัฒนธรรมและภูมิปัญญาท้องถิ่น ได้แก่ แหล่งเรียนรู้เชิงประวัติศาสตร์ สถานที่สำคัญ วิถีชีวิตชุมชนลุ่มน้ำหลักของเมืองสินค้าชุมชน อาหารพื้นถิ่นและกลุ่มชาติพันธุ์ เพื่อนำมาสร้างสรรค์คุณค่าและมูลค่าผ่านองค์ความรู้ วัตกรรมเทคโนโลยี และออกแบบพัฒนากิจกรรมและบริการรูปแบบใหม่ ๆ ให้กับนักท่องเที่ยว ที่เป็นรูปแบบการท่องเที่ยวเชิงสร้างสรรค์ อาทิ การท่องเที่ยวเชิงประวัติศาสตร์ การท่องเที่ยวโดยชุมชน การท่องเที่ยวเชิงนิเวศ การท่องเที่ยวเชิงสุขภาพ การท่องเที่ยววิถีอัตลักษณ์ ซึ่งเป็นการท่องเที่ยวที่เปิดโอกาสให้นักท่องเที่ยวได้แลกเปลี่ยนเรียนรู้ข้ามวัฒนธรรม ได้มีประสบการณ์ตรงร่วมกับเจ้าของพื้นที่ผ่านการลงมือปฏิบัติ อันจะนำไปสู่ความชื่นชมและเข้าใจในจิตวิญญาณของพื้นที่ และในขณะเดียวกันก็ได้พัฒนาศักยภาพของตัวเองไปพร้อมกัน

๒.๔) ยกระดับผลิตภัณฑ์อุตสาหกรรมและหัตถอุตสาหกรรมเชิงสร้างสรรค์ ด้วยนวัตกรรมให้ความสำคัญกับการสร้างมูลค่าเพิ่มจากฐานเกษตรและทุนทางสังคมวัฒนธรรม และทรัพยากรธรรมชาติรวมทั้งฐานอุตสาหกรรมที่มีศักยภาพเดิมของจังหวัด และผลิตภัณฑ์รูปแบบใหม่ อาทิ ผลิตภัณฑ์เชิงสุขภาพผลิตภัณฑ์สำหรับผู้สูงอายุ ผลิตภัณฑ์ที่เป็น craft และผลิตภัณฑ์อาหาร Functional Food & food craftโดยให้เน้นการผลิตที่เป็นมิตรกับสิ่งแวดล้อมและการพัฒนาอุตสาหกรรมอย่างบูรณาการตลอดทั้งห่วงโซ่มูลค่าพร้อมทั้งส่งเสริมการลงทุนวิจัยและพัฒนา การสร้างและพัฒนาองค์ความรู้ เทคโนโลยี และนวัตกรรมที่เหมาะสมกับ

บริบทของจังหวัด และส่งเสริมการนำทรัพย์สินทางปัญญาไปใช้ประโยชน์ ตลอดจนฐานข้อมูลที่เกี่ยวข้อง รวมทั้งพัฒนาและส่งเสริมการค้า

ยุทธศาสตร์ที่ ๓ การพัฒนาคุณภาพชีวิตและเสริมสร้างสังคมชุมชนเข้มแข็งตามหลักปรัชญาเศรษฐกิจพอเพียง

เป้าประสงค์ : ประชาชนทุกกลุ่มวัยได้รับการพัฒนาคุณภาพชีวิตที่ดี สามารถเข้าถึงบริการขั้นพื้นฐานของภาครัฐ

กลยุทธ์

๓.๑) พัฒนาคุณภาพชีวิตและเสริมสร้างความเข้มแข็งเศรษฐกิจฐานรากส่งเสริมอาชีพเสริมสร้างองค์ความรู้และพัฒนาทักษะให้กับกลุ่มผู้มีรายได้น้อย เพื่อยกระดับสู่การเป็นผู้ประกอบการธุรกิจโดยสร้างโอกาสและการเข้าถึงข้อมูลข่าวสารและความรู้ ทั้งทางด้านเทคโนโลยี และการจัดการคุณภาพและมาตรฐานผลผลิตของตนให้สามารถมีคุณภาพสามารถแข่งขันได้ สามารถเชื่อมโยงและผสมผสานบูรณาการองค์ความรู้จากภูมิปัญญาท้องถิ่นร่วมกับองค์ความรู้ที่สร้างขึ้นใหม่มาปรับใช้ให้เหมาะสมกับภูมิสังคมของชุมชนที่ครบวงจร ครอบคลุมทั้งต้นน้ำ กลางน้ำ และปลายน้ำ รวมทั้งบริหารจัดการหนี้สินอย่างยั่งยืน โดยการสร้างภูมิคุ้มกันทางการเงินให้กับประชากรที่มีรายได้น้อยผ่านการส่งเสริมการประยุกต์ใช้หลักปรัชญาของเศรษฐกิจพอเพียง สนับสนุนแหล่งทุนเน้นส่งเสริมการรวมกลุ่มในรูปแบบที่มีโครงสร้างกระจายรายได้ ทั้งวิสาหกิจชุมชนสหกรณ์ และวิสาหกิจเพื่อสังคม การพัฒนาช่องทางการตลาดและเครือข่าย เพื่อให้เกิดการจัดการกลไกการตลาดครบวงจรในรูปแบบการค้าที่เป็นธรรม

๓.๒) ความเสมอภาคและหลักประกันทางสังคมความเสมอภาคและหลักประกันทางสังคมที่สามารถสร้างความเป็นธรรมและลดความเหลื่อมล้ำในทุกมิติของประชากรทุกช่วงวัย ทุกเพศสภาพ และทุกกลุ่ม ให้ความสำคัญกับการสร้างความคุ้มครองทางสังคมขั้นต่ำให้ทุกชีวิตให้สามารถดำรงชีวิตได้อย่างเหมาะสมโดยเป็นสวัสดิการที่ทุกภาคส่วนร่วมกันรับผิดชอบและการสร้างหลักประกันทางสังคมที่ครอบคลุมทุกกลุ่มเป้าหมาย พัฒนาระบบและกลไกในการให้ความช่วยเหลือกลุ่มเป้าหมายที่ต้องการ ความช่วยเหลือเป็นพิเศษได้ครอบคลุมเพิ่มขึ้น สนับสนุนให้มีการพัฒนาและนำระบบข้อมูลและเทคโนโลยีสารสนเทศมาใช้เพื่อการจัดสวัสดิการและสร้างหลักประกันทางสังคมของทุกภาคส่วน

๓.๓) การเสริมสร้างสุขภาวะที่ดีของคนทุกช่วงวัยโดยสร้างความรอบรู้ด้านสุขภาวะการป้องกันและควบคุมปัจจัยเสี่ยงที่คุกคามสุขภาวะ การสร้างสภาพแวดล้อมที่เอื้อต่อการมีสุขภาวะที่ดี การส่งเสริมให้ชุมชนเป็นฐานในการสร้างสุขภาวะที่ดีในทุกพื้นที่ และการพัฒนาระบบบริการสุขภาพที่ทันสมัยสนับสนุนการสร้างสุขภาวะที่ดี ส่งเสริมสุขภาพ กีฬาและนันทนาการ โดยจัดพื้นที่สำหรับเด็ก เยาวชน คนรักสุขภาพ และนักกีฬา เพื่อจัดกิจกรรมส่งเสริมสุขภาพ รวมถึงฝึกฝนและพัฒนาทักษะด้านกีฬา เพื่อการแข่งขันกีฬาระดับจังหวัดและระดับชาติ พัฒนากลไกการบริหารจัดการพัฒนาบุคลากรด้านสุขภาพตลอดจนส่งเสริมและพัฒนาศักยภาพของเครือข่ายด้านสุขภาพ รวมทั้งการพัฒนาและสร้างระบบรับมือและปรับตัวต่อโรคอุบัติใหม่และโรคอุบัติซ้ำ

๓.๔) เสริมสร้างสังคมคุณภาพผู้สูงอายุเชิงรุกสร้างความระหนักและส่งเสริมให้ผู้ที่จะเป็นผู้สูงอายุในอนาคตได้มีการเตรียมการให้พร้อมทั้งในมิติสุขภาพ เศรษฐกิจ สังคม และสภาพแวดล้อม และเป็นผู้สูงอายุที่มีกำลัง มีแรง มีความมั่นคงทางรายได้ และพึ่งพาตนเองได้ เพิ่มบทบาททางเศรษฐกิจและสังคมของผู้สูงอายุ ส่งเสริมการนำความรู้ ประสบการณ์ และภูมิปัญญาที่สั่งสมมาตลอดช่วงชีวิตของผู้สูงอายุมาถ่ายทอดสู่คนรุ่นหลัง เพื่อให้เกิดการสืบสานและต่อยอดการพัฒนาสังคม รวมทั้งส่งเสริมการรวมกลุ่มของผู้สูงอายุ เพื่อทำกิจกรรมที่เป็นประโยชน์และสามารถช่วยเหลือชุมชนและสังคม เพื่อให้ผู้สูงอายุมีสุขภาพกายที่แข็งแรงสุขภาพจิตที่ดี มีคุณภาพชีวิตที่ดีมีศักดิ์ศรี และมีความสุขในการดำเนินชีวิตในสังคม และสามารถคงไว้ซึ่งศักยภาพและบทบาทในการสร้างสรรค์สังคม เป็นอีกหนึ่งแรงพลังในการช่วยขับเคลื่อนและพัฒนาประเทศได้เช่นเดียวกับช่วงวัยอื่น ๆ

๓.๕) สร้างระบบและกลไกในการแก้ปัญหาผลกระทบจาก Covid-๑๙ ต่อประชาชนกลุ่มเปราะบาง เร่งมาตรการในการแก้ปัญหา จัดทำฐานข้อมูล พัฒนาศักยภาพส่งการมีงานทำ เข้าถึงแหล่งทุนเพื่อใช้ในการประกอบอาชีพโดยเร็ว รวมทั้งการสร้างระบบและกลไกในการแก้ปัญหาให้ครอบคลุมทุกกลุ่มที่ได้รับผลกระทบ

๓.๖) เสริมสร้างความปลอดภัยในชีวิตและทรัพย์สินและความมั่นคงของมนุษย์ รวมทั้งการป้องกันและแก้ไขปัญหาความมั่นคงทางไซเบอร์ โดยมุ่งเน้นการปลูกจิตสำนึกและเสริมสร้างความเป็นพลเมืองที่ดีในการแก้ไขปัญหาด้านความมั่นคงของมนุษย์ในระยะยาว รวมทั้งใช้หลักการแก้ไขปัญหาแบบบูรณาการ เพื่อให้สามารถดำเนินการแก้ไขร่วมกับทุกภาคส่วนที่เกี่ยวข้องได้อย่างมีประสิทธิภาพ

๓.๗) การป้องกันและปราบปรามยาเสพติด มุ่งยึดแนวคิดการแก้ไขปัญหายาเสพติดตั้งแต่ต้นน้ำ-กลางน้ำ-ปลายน้ำ การเสริมสร้างความเข้มแข็งของหมู่บ้าน การป้องกันยาเสพติดในแต่ละกลุ่มเป้าหมายอย่างเหมาะสมเป็นรูปธรรม โดยการปลูกฝังค่านิยมและองค์ความรู้ที่เหมาะสม การปรับระบบนิเวศที่เหมาะสมโดยการเสริมสร้างปัจจัยที่เอื้อต่อการไม่เข้าไปยุ่งเกี่ยวกับยาเสพติดของแต่ละกลุ่มเป้าหมาย อาทิ ครอบครัว โรงเรียนและชุมชน

๓.๘) การเสริมสร้างกระบวนการมีส่วนร่วมและพลังทางสังคมเพื่อการพัฒนา จัดให้ประชาชนมีส่วนร่วมในการเสนอความคิดเห็น แนวทาง โครงการเพื่อแก้ไขปัญหา และพัฒนาในระดับชุมชนกลุ่มคน กลุ่มอาชีพ และกลุ่มความสนใจ เช่น สภาชุมชน สภาเครือข่ายผู้สูงอายุ สภาการกีฬา สภาผู้ประกอบกิจการผลิตภัณฑ์ครัวเรือนและชุมชน สภาเครือข่ายกิจกรรมส่งเสริมสุขภาพ สภาเด็กและเยาวชน ฯลฯ ความคิดเห็นและโครงการของแต่ละสภาภาคประชาชน จะได้รับการพิจารณาบรรจุเป็นแผนงานโครงการ ตามความเหมาะสมและจำเป็น สร้างความเข้าใจและยอมรับถึงคุณค่าและความแตกต่าง และสร้างเป้าหมายร่วมหรือจุดร่วมอย่างสร้างสรรค์ เสริมสร้างสังคมแห่งการให้และช่วยเหลือกันและกันเพิ่มขีดความสามารถของชุมชนท้องถิ่นในการพัฒนา การพึ่งตนเอง และการจัดการตนเอง ส่งเสริมให้มีระบบการสนับสนุนความเข้มแข็งและเพิ่มขีดความสามารถของชุมชนท้องถิ่นที่ครอบคลุมทุกมิติ

ยุทธศาสตร์ที่ ๔ ส่งเสริมกระบวนการเรียนรู้พัฒนาศักยภาพทรัพยากรบุคคลตอลดช่วงชีวิต และประสิทธิภาพในการบริหารจัดการทั้งระบบ เพื่อไปสู่เมืองแห่งการเรียนรู้และคนคุณภาพ

เป้าประสงค์ : เพื่อพัฒนาและเสริมสร้างศักยภาพคนตลอดช่วงชีวิต ส่งเสริมกระบวนการเรียนรู้ตลอดชีวิต และการพัฒนาการเรียนรู้และเปิดพื้นที่การเรียนรู้ของเมืองในหลากหลายรูปแบบ รวมทั้งปรับปรุงระบบนิเวศน์พื้นที่สาธารณะของเมืองที่เอื้อต่อการเรียนรู้และการใช้ชีวิต

กลยุทธ์

๔.๑) การพัฒนาศักยภาพคนตลอดช่วงชีวิต และเสริมสร้างสภาพแวดล้อมที่เอื้อต่อการพัฒนา สร้างสภาพแวดล้อมที่เอื้อต่อกรพัฒนาและเสริมสร้างศักยภาพมนุษย์ มุ่งน้นการพัฒนาและยกระดับคนในทุกมิติและในทุกช่วงวัยให้เป็นทรัพยากรมนุษย์ที่ดี เก่ง และมีคุณภาพ เสริมสร้างสภาพแวดล้อมที่เอื้อต่อการพัฒนาและเสริมสร้างศักยภาพทรัพยากรมนุษย์อย่างเป็นระบบ ตั้งแต่ระดับครอบครัว ชุมชน สังคม และการมีระบบและกลไกรองรับกรพัฒนาทรัพยากรมนุษย์ที่มีประสิทธิภาพ และการพัฒนาและเสริมสร้างศักยภาพคนตลอดช่วงชีวิต โดยการให้ความสำคัญกับการพัฒนาเด็กตั้งแต่ช่วงการตั้งครรภ์จนถึงปฐมวัย การพัฒนาช่วงวัยเรียน/วัยรุ่นช่วงวัยเรียน/วัยรุ่น ปลูกฝังความเป็นคนดีมีวินัย พัฒนาทักษะความสามารถที่สอดรับกับทักษะในศตวรรษที่ ๒๑ การพัฒนาและยกระตับศักยภาพวัยแรงงานยกระดับศักยภาพ ทักษะและสมรรถะของคนในช่วงวัยทำงานให้มีคุณภาพมาตรฐาน สอดคล้องกับความสามารถเฉพาะบุคคลและความต้องการของตลาดรวมทั้งเทคโนโลยีสมัยใหม่

๔.๒) ส่งเสริมกระบวนการเรียนรู้ทุกช่วงวัย เพื่อขับเคลื่อนจังหวัดพิจิตรสู่เมืองแห่งการเรียนรู้ พัฒนาระบบและกลไกที่สามารถส่งเสริมให้จังหวัดพิจิตรมีคุณลักษณะสำคัญ ที่จะนำไปสู่การเป็นเมืองแห่งการเรียนรู้ ๕ ประการ ตามที่องค์การยูเนสโก โดยสถาบันการเรียนรู้ตลอดชีวิตของยูเนสโก (UNESCO Institute for Lifelong Learning - UIL) ได้กล่าวไว้ ได้แก่ ๑.การส่งเสริมการเรียนรู้ตั้งแต่พื้นฐานจนถึงอุดมศึกษา ๒.การส่งเสริมการเรียนรู้ในครอบครัวและชุมชน ๓.การอำนวยความสะดวกให้มีการเรียนรู้อย่างมีประสิทธิภาพในสถานที่ทำงาน ๔. การส่งเสริมการใช้เทคโนโลยีเกี่ยวกับการเรียนรู้ที่ทันสมัย ๕.การส่งเสริมคุณภาพและความเป็นเลิศในการเรียนรู้ และ ๖.การสนับสนุนวัฒนธรรมการเรียนรู้ตลอดชีวิตอย่างเข้มแข็ง

๔.๓) การพัฒนาการเรียนรู้และเปิดพื้นที่การเรียนรู้ของเมือง ออกแบบระบบการเรียนรู้รูปแบบใหม่ พื้นที่การเรียนรู้ที่หลากหลาย อาทิ จัดทำห้องสมุดอัจฉริยะ Learning space, Library Park พัฒนาระบบการเรียนรู้ตลอดชีวิต การวางโครงข่ายพื้นฐานระบบรองรับการเรียนรู้โดยใช้ดิจิทัลแพลตฟอร์ม การพัฒนาศักยภาพตามความถนัดและความสามารถของพหุปัญญาของมนุษย์ที่หลากหลายสร้างสภาพแวดล้อมของเมืองให้เอื้อต่อการเรียนรู้ และพัฒนาทักษะที่หลากหลายที่จำเป็นในการดำเนินชีวิต

๔.๔) พัฒนาระบบเทคโนโลยีสารสนเทศและกระบวนการเรียนรู้ดิจิทัลสำหรับประชาชน พัฒนาระบบเทคโนโลยีสารสนเทศ โครงข่ายการสื่อสาร และปรับปรุงระบบนิเวศน์พื้นที่ที่เอื้อต่อการเรียนรู้และการพัฒนาในทุกมิติของเมือง และส่งเสริมกระบวนการเรียนรู้และพัฒนาขีดความสามารถด้านดิจิทัลให้กับประชาชน

๔.๕) การพัฒนานวัตกรรมในการบริหารจัดการและองค์กรดิจิทัล พัฒนาองค์กร สู่ความเป็นองค์กรทันสมัย มีสมรรถะสูง มีประสิทธิภาพฉับไวไม่ซับซ้อน เป็นองค์กรที่มีโครงสร้างกระชับ ระบบการทำงานเชื่อมโยงทั้งสายการบังคับบัญชาสั่งการ รายงาน และประสานการทำงานทั้งภายในหน่วยงานและระหว่างหน่วยงานมีเครื่องมือและระบบเทคโนโลยีเครือข่ายทันสมัย รวดเร็ว มีวัฒนธรรมองค์กรที่ทำให้ทุกคนในองค์กรทำงานร่วมกันอย่างมีความสุข

๔.๖) พัฒนาบุคลากรเชิงยุทธศาสตร์ ซึ่งเป็นหัวใจสำคัญในการขับเคลื่อนยุทธศาสตร์หลักสู่ความสำเร็จ มีการกำหนดตำแหน่ง อัตรากำลังคน สมรรถณะ ฝีมือทักษะ ความสามารถของบุคลากร พร้อมด้วยแผนการฝึกอบรม เพื่อให้ได้ระดับมาตรฐานที่กำหนด รวมถึงแผนการพัฒนาบุคลากรให้มีความรู้ความเข้าใจในวัฒนธรรมองค์กร ทัศนคติต่อการทำงานต่อเพื่อนร่วมงาน และการทำงานเป็นทีม เน้นการพัฒนาสมรรถนะบุคลากรสู่บุคลากรดิจิทัล

ยุทธศาสตร์ที่ ๕ พัฒนาระบบโครงสร้างพื้นฐาน สาธารณูปโภค และระบบนิเวศ ของเมืองเพื่อนำไปสู่เมืองที่น่าอยู่ มั่นคงและยั่งยืน

เป้าประสงค์ : มุ่งพัฒนาระบบโครงสร้างพื้นฐาน ระบบสาธารณูปโภคและสิ่งอำนวยความสะดวกเพื่อยกระดับคุณภาพชีวิตของประชาชนในจังหวัดพิจิตรให้ครอบคลุมทุกพื้นที่และรองรับการยกระดับทางการเกษตรและอุตสาหกรรมในอนาคต รวมทั้งมุ่งเน้นการพัฒนาระบบนิเวศของเมือง ฟื้นฟูสภาพสิ่งแวดล้อมและพัฒนาเทคโนโลยีในการบริหารจัดการเมือง สู่การเป็นเมืองน่าอยู่อย่างยั่งยืน

กลยุทธ์

๕.๑) พัฒนาโครงสร้างพื้นฐานและสิ่งอำนวยความสะดวก เพื่อพัฒนาคุณภาพชีวิตให้ครอบคลุมทุกพื้นที่ มุ่งพัฒนาความพร้อมของโครงสร้างพื้นฐานและสิ่งอำนวยความสะดวกที่ครบวงจรทั้งโครงสร้างพื้นฐานและระบบโลจิสติกส์ในภาพรวม โครงสร้างพื้นฐานด้านระบบคมนาคมการพัฒนาระบบโลจิสติกส์ รวมถึงความพร้อมของโครงสร้างพื้นฐานและสิ่งอำนวยความสะดวกเพื่อการพัฒนาเศรษฐกิจดิจิทัล เพื่อส่งเสริมโอกาสและการพัฒนาศักยภาพในการประกอบอาชีพและคุณภาพชีวิตของประชาชนได้ตามหลักของการพัฒนาที่ยั่งยืน

๕.๒) เพิ่มประสิทธิภาพการบริหารจัดการโครงสร้างพื้นฐาน เพื่อรองรับการพัฒนาเชื่อมโยงภาคการผลิต ทั้งภาคเกษตร ภาคอุตสาหกรรม และภาคบริการ ให้สอดรับกับการขับเคลื่อนการยกระดับการผลิตทางการเกษตรเพื่อสร้างมูลค่าให้สูงขึ้น การพัฒนาอุตสาหกรรมและบริการด้วยนวัตกรรมและเทคโนโลยีแห่งอนาคตพร้อมทั้งส่งเสริมให้เกิดการสร้างประโยชน์จากห่วงโซ่มูลค่าของสินค้าและบริการ และมีการดำเนินกิจกรรมด้านโลจิสติกส์ที่มีความปลอดภัยและเป็นมิตรกับสิ่งแวดล้อม เพื่อสร้างความได้เปรียบในการแข่งขันด้วยการลดต้นทุนเพิ่มผลิตภาพ และสร้างมูลค่าเพิ่มทางเศรษฐกิจได้อย่างยั่งยืน

๕.๓) พัฒนาระบบนิเวศของเมืองเพื่อไปสู่กรพัฒนาพื้นที่และเมืองน่าอยู่อัจฉริยะ เพิ่มประสิทธิภาพการบริหารจัดการเมืองโดยใช้ประโยชน์จากเทคโนโลยีและนวัตกรรมที่ทันสมัยและชาญฉลาดเพื่อยกระดับระบบบริหารจัดการเมืองในมิติต่าง ๆ อาทิการพัฒนาเศรษฐกิจ การคมนาคมขนส่ง การเพิ่มประสิทธิภาพการใช้พลังงานการพัฒนาทรัพยากรมนุษย์ การอนุรักษ์และฟื้นฟูสิ่งแวดล้อม การใช้ชีวิต และการบริหารจัดการเมือง โดยให้ความสำคัญกับการมีส่วนร่วมของประชาชน เอกชน และภาคีการพัฒนาที่เกี่ยวข้อง

๕.๔) พัฒนาโครงสร้างพื้นฐานทางสังคมและระบบบริการสาธารณะให้สามารถยกระดับคุณภาพชีวิต และส่งเสริมศักยภาพของประชาชนอย่างเต็มรูปแบบ มุ่งส่งเสริมการพัฒนา ปรับปรุงความพร้อมของโครงสร้างพื้นฐานทางสังคมและระบบบริการสาธารณะให้สามารถยกระดับคุณภาพชีวิต ส่งเสริมศักยภาพของประชาชนอย่างเต็มรูปแบบที่ประชาชนสามารถข้าถึงและใช้ประโยชน์ได้อย่างครอบคลุม รองรับการพัฒนาศักยภาพในการประกอบอาชีพ การส่งเสริมมูลค่าเพิ่มทางเศรษฐกิจ ทั้งภาคธุรกิจ ภาคเกษตรกรรม ภาคอุตสาหกรรม การบริการ การท่องเที่ยว ระบบโลจิสติกส์ฯลฯ

๕.๕) การป้องกันและบรรเทาสาธารณภัย ส่งเสริมการลดความเสี่ยงจากสาธารณภัย ด้วยการพัฒนาระบบการเตรียมพร้อมด้านการจัดการสาธารณภัย บูรณาการระบบการจัดการในภาวะฉุกเฉินให้มีมาตรฐานเอกภพรองรับสาธารณภัยรูปแบบใหม่ได้ครอบคลุมทุกมิติ เพิ่มประสิทธิภาพการฟื้นฟูอย่างยั่งยืนด้วยการพัฒนาระบบและมาตรการในการฟื้นฟูที่ดีและปลอดภัยกว่าเดิม และขับเคลื่อนการป้องกันและบรรเทา สาธารณภัยด้วยเทคโนโลยีและนวัตกรรม โดยเพิ่มขีดความสามารถและนำเทคโนโลยีและนวัตกรรมมาพัฒนางานป้องกันและบรรเทาสาธารณภัย

๒) จุดยืนทางยุทธศาสตร์

จุดยืนทางยุทธศาสตร์ของการพัฒนาขององค์กรปกครองส่วนท้องถิ่นในเขตจังหวัดพิจิตรในภาพรวม กำหนดแนวทางในการพัฒนาโดยยึดหลักปรัชญาเศรษฐกิจพอเพียงเป็นฐานในการพัฒนาในทุกมิติ โดยเน้นให้ความสำคัญการบริหารจัดการน้ำทั้งระบบ และการเกษตรนวัตกรรมและสร้างสรรค์ พัฒนาต่อยอดท่องเที่ยวและอุตสาหกรรมจากฐานการเกษตรและวัฒนธรรม และเน้นการพัฒนาเศรษฐกิจฐานรากและ

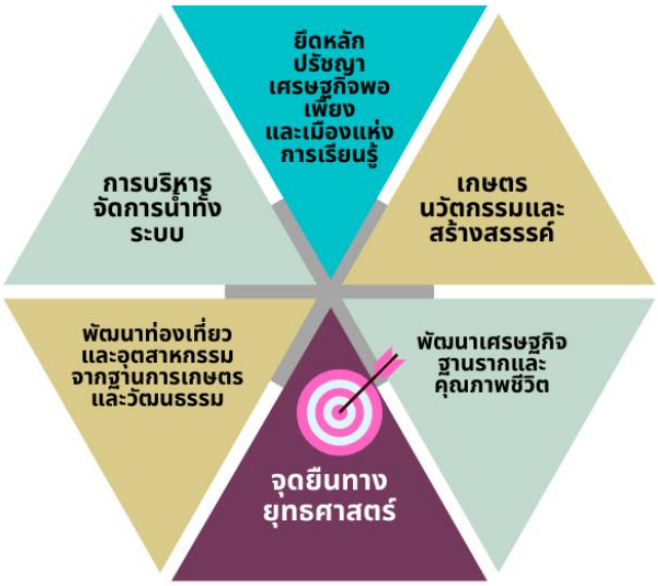

๓) แผนพัฒนาจังหวัดพิจิตร

ยุทธศาสตร์การพัฒนาจังหวัดพิจิตร พ.ศ. ๒๕๖๖ - ๒๕๗๐	
วิสัยทัศน์จังหวัดพิจิตร (Vision) : “เมืองเกษตรดี สิ่งแวดล้อมดี สังคมและคุณภาพชีวิตดี พัฒนาการท่องเที่ยวและบริหารให้มีมาตรฐาน”	
พันธกิจ (Mission)	**ตัวชี้วัดความสำเร็จเป้าหมายการพัฒนาจังหวัด**
๑. เสริมสร้างคามสมดุลทางเศรษฐกิจของจังหวัดให้เติบโตตอย่างมั่นคงจากฐานของชุมชน การพึ่งตนเองในจังหวัดและการเชื่อมโยงกับระดับภาค และการพัฒนาประเทศ ๒. พัฒนาระบบการบริหารจัดการการผลิตสินค้าเกษตรให้มีคุณภาพ มาตรฐานในระดับการส่งเออกและการรองรับความมั่นคงทางอาหาร เสริมสร้างความเข้มแข็งขององค์กรภาคเกษตรและเกษตรให้มีศักยภาพการแข่งขันและพึ่งตนเองได้ ๓. บริหารจัดการน้ำ ดิน และอนุรักษ์สิ่งแวดล้อมให้เกิดความสมดุลกับการใช้ประโยชน์ในการพัฒนาจังหวัดการรักษาระบบนิเวศ และพัฒนาทรัพยากรธรรมชาติ ให้มีความอุดมสมบูรณ์อย่างยั่งยืนรองรับการพัฒนาเป็นเมืองเกษตรคุณภาพ ๔. เสริมสร้างสังคมคุณภาพ สังคมแห่งการเรียนรู้ และการพัฒนาหมู่บ้านให้มีความสันติสุขประชาชนมีคุณภาพชีวิตที่ดี ตามแนวทางหลักปรัชญาของเศรษฐกิจพอเพียงและมีความปลอดภัยในชีวิตและทรัพย์สิน	๑. พัฒนา ปรับปรุง อนุรักษ์และฟื้นฟูแหล่งน้ำธรรมชาติ เพื่อแก้ไขปัญหาภัยแล้ง/อุทกภัยและน้ำเพื่อการอุปโภค บริโภค การเกษตรและอุตสาหกรรม ๒. รายได้จากการท่องเที่ยวที่เพิ่มขึ้นไม่น้อยกว่าร้อยละ ๕ ภายในปี พ.ศ. ๒๕๗๐ ๓. การจัดการขยะที่ถูกต้องตามหลักวิชาการเพิ่มขึ้นไม่น้อยกว่าร้อยละ ๓ ภายในปี พ.ศ. ๒๕๗๐ ๔. การพัฒนา ปรับปรุงโครงสร้างพื้นฐานเพื่อรองรับการขยายตัวของเมืองและความสะดวกของประชาชนที่เพิ่มขึ้น ๕. อัตราการลดลงของคดีอาชญากรรมและยาเสพติด ไม่น้อยกว่าร้อยละ ๑๐ ต่อปี

ประเด็นการพัฒนาที่ ๑ การบริหารจัดการน้ำ ดิน ทรัพยากรธรรมชาติและสิ่งแวดล้อมอย่างสมดุล	ประเด็นการพัฒนาที่ ๒ การพัฒนาเศรษฐกิจจากฐานการเกษตร และฐานชุมชนที่เข้มแข็ง	ประเด็นการพัฒนาที่ ๓ การเสริมสร้างสังคมคุณภาพ สันติสุขอย่างยั่งยืน	ประเด็นที่ ๔ พัฒนาแหล่งท่องเที่ยวและบริการให้ได้มาตรฐาน และมีอัตลักษณ์ที่สร้างมูลค่าเพิ่มให้แก่ชุมชน
เป้าหมายและตัวชี้วัด	**เป้าหมายและตัวชี้วัด**	**เป้าหมายและตัวชี้วัด**	**เป้าหมายและตัวชี้วัด**
๑. แหล่งน้ำธรรมชาติได้รับการพัฒนา ปรับปรุง อนุรักและฟื้นฟูเพื่อแก้ไขปัญหาภัยแล้ง/อุทกภัย อุปโภค บริโภค การเกษตรและอุตสาหกรรมเพิ่มขึ้น ๒. ปริมาณขยะมูลฝอยชุมชนที่ถูกกำจัดอย่างถูกวิธีตามหลักวิชาการเพิ่มมากขึ้น ๓. การอนุรักษ์ฟื้นฟูทรัพยากรธรรมชาติและเพิ่มพื้นที่สีเขียว	๑. การนำเทคโนโลยี นวัตกรรมมาใช้ในกระบวนการผลิตและแปรรูปสินค้าเกษตรเพิ่มขึ้น ๒. รายได้ที่เพิ่มขึ้นจากการจำหน่ายผลิตภัณฑ์ชุมชน (OTOP) ไม่น้อยกว่าร้อยละ ๓ ต่อปี ๓. พื้นที่ทำการเกษตรอินทรีย์/เกษตรปลอดภัยที่เพิ่มขึ้น	๑. ผู้สูงอายุ คนพิการ ผู้ด้อยโอกาส ได้รับการพัฒนาคุณภาพชีวิตและสุขภาพที่ดี มีงานทำไม่น้อยกว่าร้อยละ ๓ ต่อปี ๒. เยาวชนและแรงงานได้รับการพัฒนาเสริมสร้างผลิตภาพเพิ่มขึ้น ไม่น้อยกว่าร้อยละ ๓ ต่อปี ๓. อัตราการลดของคดีอาชญากรรมไม่น้อยกว่า ร้อยละ ๑๐ ต่อปี ๔. อัตราการลดลงของคดียาเสพติด ไม่น้อยกว่า ร้อยละ ๑๕ ต่อปี ๕. โครงสร้างพื้นฐานได้รับการพัฒนา ปรับปรุงเพิ่มขึ้น	๑. รายได้จากการท่องเที่ยวเพิ่มขึ้น ไม่น้อยกว่าร้อยละ ๓ ต่อปี ๒. จำนวนผู้มาเยี่ยมเยือนเพิ่มขึ้น ไม่น้อยกว่าร้อยละ ๓ ต่อปี

ยุทธศาสตร์การพัฒนาขององค์กรปกครองส่วนท้องถิ่นในเขตจังหวัดพิจิตร พ.ศ. ๒๕๖๖ - ๒๕๗๐				
วิสัยทัศน์ “เกษตรนวัตกรรมสร้างสรรค์ บนฐานชุมชนเข้มแข็งพอเพียง และเมืองแห่งการเรียนรู้ น่าอยู่ ยั่งยืน”				
ยุทธศาสตร์ที่ ๑ การบริหารจัดการน้ำ ดิน ทรัพยากรธรรมชาติและสิ่งแวดล้อมอย่างสมดุล	**ยุทธศาสตร์ที่ ๒ การพัฒนาเศรษฐกิจเชิงสร้างสรรค์จากฐานการเกษตรกรรมและทุนทางวัฒนธรรม**	**ยุทธศาสตร์ที่ ๓ การพัฒนาคุณภาพชีวิตและเสริมสร้างสังคมชุมชนเข้มแข็งตามหลักปรัชญาเศรษฐกิจพอเพียง**	**ยุทธศาสตร์ที่ ๔ ส่งเสริมกระบวนการเรียนรู้พัฒนาศักยภาพทรัพยากรบุคคลตอลดช่วงชีวิต และประสิทธิภาพในการบริหารจัดการทั้งระบบ เพื่อไปสู่เมืองแห่งการเรียนรู้และคนคุณภาพ**	**ยุทธศาสตร์ที่ ๕ พัฒนาระบบโครงสร้างพื้นฐานสาธารณูปโภค และระบบนิเวศของเมืองเพื่อนำไปสู่เมืองที่น่าอยู่มั่นคงและยั่งยืน**
เป้าประสงค์	**เป้าประสงค์**	**เป้าประสงค์**	**เป้าประสงค์**	**เป้าประสงค์**
เพื่อพัฒนากระบวนการบริหารจัดการน้ำทั้งระบบ ปรับปรุง อนุรักษ์ และฟื้นฟูแหล่งน้ำ และการจัดการคุณภาพสิ่งแวดล้อมของเมืองทั้งระบบ	เพื่อพัฒนาเศรษฐกิจเชิงสร้างสรรค์ จากบานการเกษตรและทุนทางสังคมและวัฒนธรรม มุ่งเน้นการพัฒนาสภาพแวดล้อม พัฒนารูปแบบและกิจกรรมทางการท่องเที่ยวจัดการความรู้และคุณค่าและมูลค่าเพิ่มให้กับสินค้าและบริการบนฐานของทุนทางวัฒนธรรม รวมทั้งยกระดับผลิตภัณฑ์เชิงสร้างสรรค์	ประชาชนทุกกลุ่มวัยได้รับการพัฒนาคุณภาพชีวิต สามารถเข้าถึงบริการขั้นพื้นฐานของภาครัฐ	เพื่อพัฒนาและเสริมสร้างศักยภาพคนตลอดช่วงชีวิต ส่งเสริมกระบวนการเรียนรู้ตลอดชีวิต และการพัฒนาการเรียนรู้และเปิดพื้นที่การเรียนรู้ของเมืองในหลากหลายรูปแบบ รวมทั้งปรับปรุงระบบนิเวศน์พื้นที่สาธารณะของเมืองที่เอื้อต่อการเรียนรู้และการใช้ชีวิต	๑. องค์การบริหารส่วนจังหวัดพิจิตรพัฒนาการัดการศึกษาให้มีคุณภาพ

๒. ยุทธศาสตร์ขององค์การบริหารส่วนตำบลกำแพงดิน

๒.๑ วิสัยทัศน์

"พัฒนาแหล่งน้ำเพื่อการเกษตรให้เพียงพอ การคมนาคมสะดวก ประชาชนมีคุณภาพชีวิตที่ดี"

๒.๒ ยุทธศาสตร์การพัฒนา

๑. การจัดการขยะ อนุรักษ์ทรัพยากรธรรมชาติและสิ่งแวดล้อม

๒. การเพิ่มขีดความสามารถการแข่งขันภาคการเกษตรสินค้าข้าวแบบพึ่งพาตนเองและการท่องเที่ยวเชิงวัฒนธรรม

๓. การพัฒนาสังคมและคุณภาพชีวิตตามแนวทางเศรษฐกิจพอเพียง

๔. การพัฒนาองค์กรและบริหารกิจการบ้านเมืองที่ดี

๕. การจัดระเบียบชุมชนและการรักษาความสงบภายใน

๖. การพัฒนาการศึกษา กีฬา ศิลปวัฒนธรรมจารีตประเพณีและภูมิปัญญาท้องถิ่น

ยุทธศาสตร์ที่ ๑ การจัดการขยะ อนุรักษ์ทรัพยากรธรรมชาติและสิ่งแวดล้อม

แนวทางการพัฒนา

๑. ส่งเสริมการฟื้นฟูและอนุรักษ์ทรัพยากรธรรมชาติ เช่น ป่าไม้ แหล่งน้ำ ผืนดิน แร่ธาตุ อากาศ ฯลฯ

๒. ส่งเสริมการเพิ่มพื้นที่สีเขียว

๓. สนับสนุนการแก้ไขปัญหาสิ่งแวดล้อม เช่น การจัดการขยะ น้ำเสีย ฝุ่นละออง หมอกควัน ไฟป่า กลิ่น เสียง ฯลฯ

๔. ส่งเสริมการมีส่วนร่วมในการจัดการขยะมูลฝอยและสิ่งปฏิกูล

ยุทธศาสตร์ที่ ๒ การเพิ่มขีดความสามารถการแข่งขันภาคการเกษตร สินค้าข้าวแบบพึ่งพาตนเองและการท่องเที่ยวเชิงวัฒนธรรม

แนวทางการพัฒนา

๑. พัฒนาแหล่งน้ำเพื่อการเกษตร

๒. สนับสนุนค่ากระแสไฟฟ้าสถานีสูบน้ำเพื่อลดต้นทุนการผลิตเพิ่มรายได้ให้แก่เกษตรกร

๓. พัฒนาการคมนาคมเพื่อใช้เป็นเส้นทางขนส่งผลผลิตทางการเกษตร

ยุทธศาสตร์ที่ ๓ การพัฒนาสังคมและคุณภาพชีวิตตามแนวทางเศรษฐกิจพอเพียง

แนวทางการพัฒนา

๑. สนับสนุนส่งเสริมการพัฒนาคุณภาพชีวิตเด็ก สตรี คนชรา คนพิการและผู้ด้อยโอกาส

๒. ส่งเสริมผู้ด้อยโอกาส ผู้ยากไร้ ผู้ประสบภัย และสวัสดิการ

๓. ส่งเสริมและสนับสนุนการป้องกันการระบาดของโรคติดต่อทุกประเภท

๔. นำหลักปรัชญาของเศรษฐกิจพอเพียงมาใช้เป็นแนวทางในการพัฒนา

๕. การป้องกัน ควบคุม และระงับยังยั้งโรคติดต่อ โรคระบาด

๖. ส่งเสริมและป้องกันและแก้ไขปัญหายาเสพติด

๗. ส่งเสริมและป้องกันและแก้ไขปัญหาสังคม

ยุทธศาสตร์ที่ ๔ การพัฒนาองค์กรและบริหารกิจการบ้านเมืองที่ดี
แนวทางการพัฒนา

๑. ส่งเสริมและพัฒนาคุณธรรม จริยธรรม
๒. ส่งเสริมการจัดระเบียบบ้านเมืองให้น่าอยู่ ปลอดภัย
๓. สนับสนุนวัสดุ ครุภัณฑ์ ในการทำงาน

ยุทธศาสตร์ที่ ๕ การจัดระเบียบชุมชนและการรักษาความสงบภายใน
แนวทางการพัฒนา

๑. ส่งเสริมและพัฒนาระบบการป้องกันและบรรเทาสาธารณภัย
๒. ส่งเสริมการป้องกันอาชญากรรม อุบัติภัยและสาธารณภัย

ยุทธศาสตร์ที่ ๖ การพัฒนาการศึกษา กีฬา ศิลปวัฒนธรรมจารีตประเพณีและภูมิปัญญาท้องถิ่น
แนวทางการพัฒนา

๑. พัฒนาคุณภาพการศึกษาทุกระดับทั้งในระบบและนอกระบบ
๒. พัฒนาบุคลกรทางการศึกษาให้มีประสิทธิภาพมากขึ้น
๓. ส่งเสริมกีฬา ฟื้นฟูและอนุรักษ์ศิลปวัฒนธรรมจารีตประเพณีและภูมิปัญญาท้องถิ่น

<u>๒.๓ ค่าเป้าหมาย</u>

๑. ก่อสร้างเส้นทางการคมนาคมมีความสะดวกรวดเร็วและปลอดภัย
๒. ส่งเสริมให้ประชาชนมีส่วนร่วมในการจัดการขยะ
๓. ส่งเสริมให้ประชาชนมีส่วนร่วมในการจัดการธรรมชาติและสิ่งแวดล้อมเพื่อการพัฒนาที่ยั่งยืน
๔. บำรุงรักษาไฟฟ้า และแสงสว่างอย่างทั่วถึง
๕. ส่งเสริมและสนับสนุนคุณภาพชีวิต เด็ก เยาวชน ผู้สูงอายุ ผู้พิการ และผู้ประสบภัยพิบัติธรรมชาติ
๖. พัฒนาแหล่งน้ำเพื่อการอุปโภคบริโภค และการเกษตรอย่างทั่วถึง เพียงพอและมีคุณภาพ
๗. ส่งเสริมสนับสนุน และจัดให้มีกิจกรรมเพื่อสุขภาพการออกกำลังกาย การป้องกันและระงับโรคติดต่อ
๘. ส่งเสริมอาชีพเสริมให้ประชาชนมีรายได้เพิ่มขึ้น
๙. ดำเนินการเพื่อความปลอดภัยในชีวิตและทรัพย์สินของประชาชนรวมทั้งป้องกันและแก้ไขปัญหายาเสพติด
๑๐. การป้องกันและแก้ไขปัญหาน้ำท่วมพื้นที่ที่อยู่อาศัยและพื้นที่การเกษตร
๑๑. ส่งเสริมการรวมกลุ่มอาชีพเพื่อความเข้มแข็งของชุมชน
๑๒. ส่งเสริมและสนับสนุนหลักการปกครองในระบอบประชาธิปไตยและการมีส่วนร่วมของประชาชน
๑๓. ยกระดับคุณภาพการศึกษาของประชาชนทุกระดับ ส่งเสริมปลูกฝังคุณธรรม จริยธรรม ตลอดจนตระหนักถึงการอนุรักษ์ประเพณี และวัฒนธรรมต่าง ๆ
๑๔. พัฒนาประสิทธิภาพการบริหารและการจัดการอย่างต่อเนื่องเป็นไปตามหลักธรรมาภิบาล

<u>๒.๔ จุดยืนทางยุทธศาสตร์</u>

ยุทธศาสตร์ที่ ๑ การจัดการขยะ อนุรักษ์ทรัพยากรธรรมชาติและสิ่งแวดล้อม

- มุ่งเน้นการแก้ไขปัญหาด้านการจัดการขยะ และสิ่งแวดล้อมให้มีประสิทธิภาพ การรณรงค์ประชาสัมพันธ์ให้ประชาชนในท้องถิ่นได้ตระหนักถึงปัญหาสิ่งแวดล้อมที่เกิดขึ้น เพื่อให้เมืองมีสภาพแวดล้อมที่สวยงามน่าอยู่อาศัย โดยเฉพาะในด้านการรักษาความสะอาด และการจัดการขยะที่ต้นทาง

ยุทธศาสตร์ที่ ๒ การเพิ่มขีดความสามารถการแข่งขันภาคการเกษตร สินค้าข้าวแบบพึ่งพาตนเอง และการท่องเที่ยวเชิงวัฒนธรรม

- มุ่งเน้นการจัดการแหล่งน้ำเพื่อการเกษตร เช่นการขุดลอกคลองเพื่อการระบายน้ำไปยังพื้นที่เกษตรได้อย่างทั่วถึง เกษตรกรมีน้ำใช้ทำการเกษตรตลอดทั้งปี การสนับสนุนค่ากระแสไฟสถานีสูบน้ำเพื่อการเกษตร ซึ่งเป็นการลดต้นทุนในการทำการเกษตร
- มุ่งเน้นการปรับปรุงบริเวณและพื้นที่และการก่อสร้างสาธารณูปการต่าง ๆ โดยมีการก่อสร้างและปรับปรุงถนนสายหลักและถนนตรอก ซอยต่าง ๆ เพื่อให้เกิดความสะดวกคล่องตัวในการจราจร ทำให้เกิดระบบการขนส่งส่งผลผลิตทางการเกษตรที่ดี มีการก่อสร้างท่อระบายน้ำและปรับปรุงท่อระบายน้ำ เพื่อแก้ปัญหาน้ำท่วมขัง

ยุทธศาสตร์ที่ ๓ การพัฒนาสังคมและคุณภาพชีวิตตามแนวทางเศรษฐกิจพอเพียง

- มุ่งเน้นการพัฒนาคุณภาพชีวิตของประชาชนให้ดีขึ้น การให้การสงเคราะห์แก่ประชาชนผู้เดือดร้อนและส่งเสริมคุณภาพชีวิตของผู้สูงอายุและผู้พิการ การส่งเสริมกลุ่มอาชีพ การเพิ่มรายได้ และส่งเสริมสวัสดิการผู้ด้อยโอกาส นำหลักปรัชญาเศรษฐกิจพอเพียงมาเป็นแนวทางในการพัฒนา
- ส่งเสริมการป้องกัน ควบคุมและระงับโรคติดต่อ โรคระบาด ในคนและในสัตว์
- ส่งเสริมและป้องกันปัญหาสังคม และปัญหายาเสพติด

ยุทธศาสตร์ที่ ๔ การพัฒนาองค์กรและบริหารกิจการบ้านเมืองที่ดี

- มุ่งเน้นการบริหารงานจะยึดหลักการบริหารกิจการบ้านเมืองที่ดี แบบหลักธรรมาภิบาล ประกอบด้วย
หลักนิติธรรม หลักคุณธรรม หลักความโปร่งใส หลักความมีส่วนน่วมและหลักความรับผิดชอบและความคุ้มค่า
- มุ่งเน้นการปรับปรุงงานสาธารณประโยชน์ สาธารณูปโภค สาธารณูปการ ให้สามารถใช้งานได้อย่างมีประสิทธิภาพ

ยุทธศาสตร์ที่ ๕ การจัดระเบียบชุมชนและการรักษาความสงบภายใน

- มุ่งเน้นการส่งเสริมให้มีการจัดระเบียบชุมชน/สังคม โดยให้ประชาชน และหน่วยงานต่างๆ เข้ามามีบทบาทในการรักษาความสงบเรียบร้อยในสังคม การป้องกันและบรรเทาสาธารณภัยให้มีประสิทธิภาพ การสร้างความเข้าใจในการป้องกันอัคคีภัยและภัยต่างๆ การเตรียมความพร้อมในการระงับภัยมีอุปกรณ์ในการป้องกันและบรรเทาสาธารณภัยที่ทันสมัยและมีประสิทธิภาพ มีการอบรมให้ความรู้ อป.พร. และจิตอาสาภัยพิบัติ เพื่อให้สามารถทำงานได้อย่างมีประสิทธิภาพ

ยุทธศาสตร์ที่ ๖ การพัฒนาการศึกษา กีฬา ศิลปวัฒนธรรม จารีตประเพณีและภูมิปัญญาท้องถิ่น

- มุ่งเน้นการส่งเสริมการศึกษา พัฒนาบุคลากรทางการศึกษา พัฒนาด้านกีฬา ฟื้นฟูและอนุรักษ์ศิลปวัฒนธรรมประเพณีอันดีงามให้คงอยู่สืบไป ประเพณีสงกรานต์ ประเพณีแห่เทียนพรรษา ประเพณีลอยกระทง และวันสำคัญทางศาสนา

ความเชื่อมโยงของยุทธศาสตร์ในภาพรวม

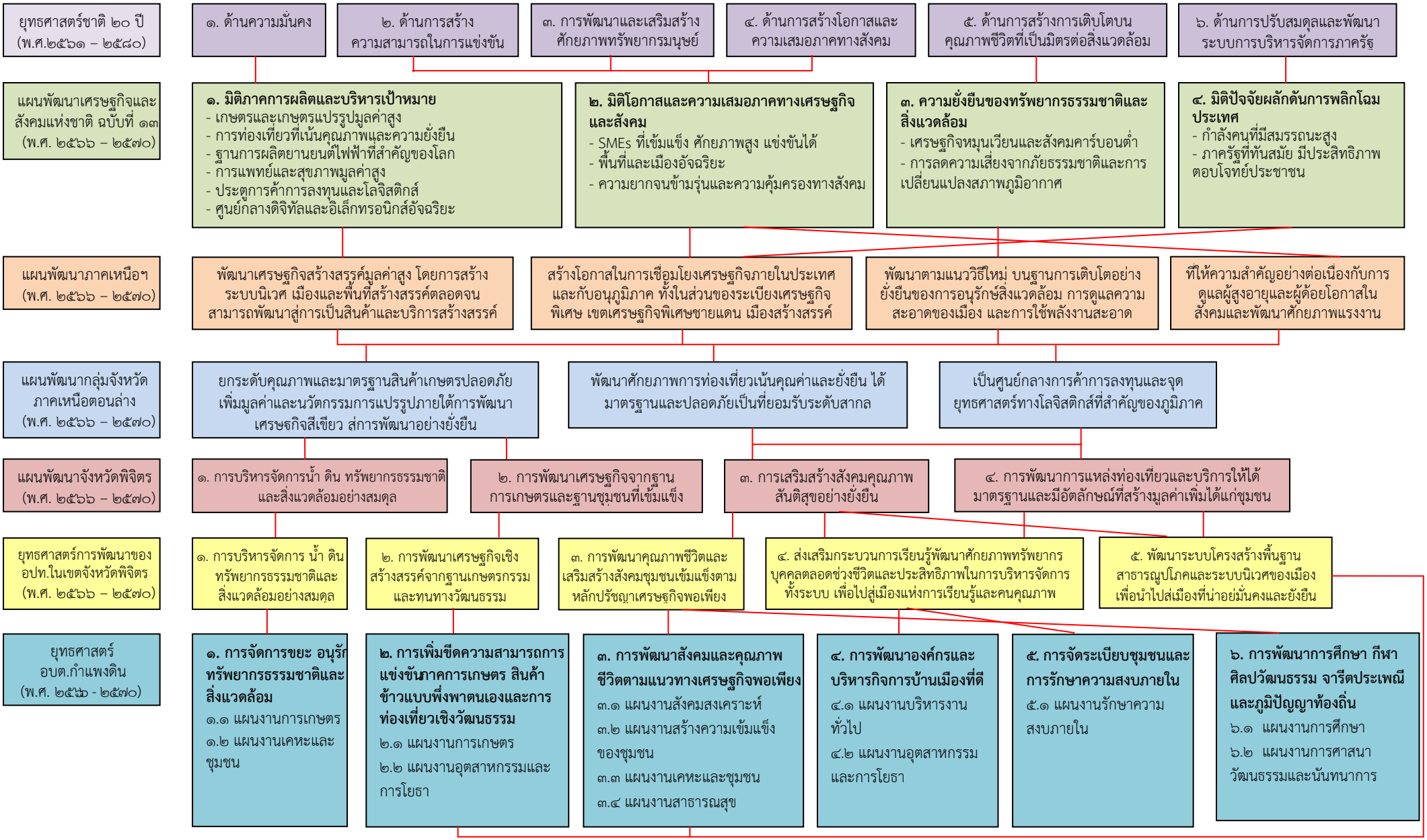

๓.การวิเคราะห์เพื่อพัฒนาท้องถิ่น

๓.๑ การวิเคราะห์กรอบการจัดทำยุทธศาสตร์ขององค์กรปกครองส่วนท้องถิ่น

- วิเคราะห์ SWOT ในมิติด้านบุคลากรและทรัพยากรบุคคลในพื้นที่ (Man)

จุดแข็ง(Strengths)	จุดอ่อน(Weaknesses)
๑. บุคลากรมีประสิทธิภาพในการปฏิบัติงาน มีระเบียบวินัยและมีความเสียสละในการปฏิบัติหน้าที่ ๒. ผู้บริหารและฝ่ายนิติบัญญัติมาจากการเลือกตั้งโดยตรงจากประชาชนจึงทำให้เข้าใจปัญหาความเดือดร้อน และความต้องการของประชาชนอย่างแท้จริง ๓. ประชาชนมีความเป็นอยู่อย่างเรียบง่าย เป็นสังคมเอื้ออาทร	๑. เจ้าหน้าที่ไม่เพียงพอในการปฏิบัติงาน เนื่องจากยังมีบุคลากรไม่ครบถ้วนตามแผนอัตรากำลังที่กำหนด และไม่ได้รับการอบรมเกี่ยวกับหน้าที่ที่ปฏิบัติอย่างสม่ำเสมอเมื่อมีการออกระเบียบมาใหม่ ๒. เจ้าหน้าที่ใน อบต.ต้องเสียสละเวลาปฏิบัติงาน ๓. จำนวนประชากรมีอัตราลดลงและกำลังเข้าสู่สังคมสูงอายุ
โอกาส(Opportunities)	**อุปสรรค (Threats)**
๑. รัฐบาลมีนโยบายในการกระจายอำนาจจากส่วนกลางลงสู่ท้องถิ่น ด้านบุคลากร	๑. มีตำแหน่งว่าง หลายตำแหน่ง บุคลากรที่มีอยู่ในปัจจุบันต้องปฏิบัติหน้าที่แทนโดยขาดความรู้อย่างแท้จริง
ความได้เปรียบเชิงยุทธศาสตร์	**ความท้าทายเชิงยุทธศาสตร์**
๑. บุคลากรส่วนใหญ่เป็นคนในพื้นที่	๑. สามารถเพิ่มจำนวนบุคลากร และเพิ่มประสิทธิภาพการปฏิบัติหน้าที่ให้มากขึ้น

- วิเคราะห์ SWOT ในมิติด้านการเงิน (Money)

จุดแข็ง(Strengths)	จุดอ่อน(Weaknesses)
๑. ได้งบประมาณจากเงินอุดหนุนในการพัฒนาพื้นที่อย่างต่อเนื่อง ๒. มีแผนพัฒนาท้องถิ่นที่ชัดเจน มีการบูรณาการจัดทำแผน การทำงานร่วมกับหน่วยงานหรือส่วนราชการอื่นที่เกี่ยวข้อง เพื่อเป็นกรอบในการจัดทำงบประมาณรายจ่ายประจำปี	๑. งบประมาณหรือภาษีในพื้นที่มีอยู่อย่างจำกัด ๒. งบประมาณที่มีอยู่อย่างจำกัดไม่สามารถตอบสนองความต้องการปัจจัยพื้นฐานของอปท. ได้อย่างเพียงพอ บางโครงการต้องพึ่งงบประมาณจากหน่วยงานอื่น
โอกาส(Opportunities)	**อุปสรรค (Threats)**
๑. รัฐบาลมีนโยบายในการกระจายอำนาจจากส่วนกลางลงสู่ท้องถิ่น ด้านงบประมาณ ๒. อบต.เป็นนิติบุคคลมีอำนาจและอิสระในการบริหารงบประมาณทำให้เกิดความคล่องตัวและเกิดการพัฒนา	๑. กฎหมาย ระเบียบ มีการเปลี่ยนแปลงอยู่ตลอดเวลาอาจทำให้เกิดการทำงานที่ผิดพลาด
ความได้เปรียบเชิงยุทธศาสตร์	**ความท้าทายเชิงยุทธศาสตร์**
๑. การดำเนินงานด้านสังคม สวัสดิการ และสังคมสงเคราะห์ได้รับงบประมาณสนับสนุนจากหลายหน่วยงานของกระทรวงการพัฒนาสังคมและความมั่นคงของมนุษย์ ทำให้ประหยัดงบประมาณในด้านนี้สามารถนำงบประมาณไปเสริมในด้านอื่นๆที่ยังเป็นจุดอ่อน	๑. จะมีวิธีการใดที่จะสามารถปรับงบประมาณสู่ระบบงบประมาณสมดุล ๒. จะมีวิธีการเปลี่ยนแปลงวัฒนธรรมการจัดสรรงบประมาณเพื่อแก้ไขปัญหาด้านงบประมาณได้อย่างไร

- **วิเคราะห์ SWOT ในมิติด้านเศรษฐกิจ (economy)**

จุดแข็ง(Strengths)	**จุดอ่อน(Weaknesses)**
๑. เศรษฐกิจอยู่ในเกณฑ์ดี มีการหมุนเวียนในท้องถิ่นดี มีการสร้างงานสร้างรายได้เหมาะสมกับสภาพพื้นที่และเศรษฐกิจ ๒. สภาพพื้นที่และโครงสร้างดินเหมาะต่อการทำการเกษตร ๓. ประชาชนมีการรวมกลุ่มอาชีพหลายกลุ่ม มีการจัดตั้งกลุ่มเป็นสหกรณ์มีความเข้มแข็งในระดับหนึ่ง	๑. ขาดแหล่งงานในพื้นที่ทำให้ทำให้ผู้คนไหลออกนอกพื้นที่ ๒. ไม่มีการค้าหรือบริการขนาดใหญ่ที่รองรับแรงงานในพื้นที่ ๓. อัตราว่างงานมีแนวโน้มเพิ่มขึ้น
โอกาส(Opportunities)	**อุปสรรค (Threats)**
๑. รัฐบาล จังหวัด มีนโยบายส่งเสริมการท่องเที่ยวอย่างต่อเนื่องและจริงจัง ๒. การส่งเสริมด้านการค้าและอุตสาหกรรมการท่องเที่ยวเพื่อรองรับการท่องเที่ยวในพื้นที่ ๓. ความก้าวหน้าของเทคโนโลยีทำให้สินค้าทางการเกษตรมีคุณภาพดีขึ้น การขนส่งสะดวกคล่องตัว และมีประสิทธิภาพในการทำงานเพิ่มมากขึ้น	๑. การผันผวนของตลาดสินค้าการเกษตร ประกอบกับภาวะเศรษฐกิจชะลอตัว
ความได้เปรียบเชิงยุทธศาสตร์	**ความท้าทายเชิงยุทธศาสตร์**
๑. มีการกระจายผลผลิตทางการเกษตรออกสู่ตลาดได้ตลอดทั้งปี	๑. จะมีวิธีการปรับปรุงสินค้าทางการเกษตรอย่างไรให้มีประสิทธิภาพและเพียงพอต่อความต้องการของตลาด

- **วิเคราะห์ SWOT ในมิติด้านการบริหารจัดการ (Management)**

จุดแข็ง(Strengths)	**จุดอ่อน(Weaknesses)**
๑. ความเป็นเอกภาพทางการเมืองการปกครอง การบริหาร และการมอบนโยบายในการบริหารงานต่างๆ ๒. การบริหารงานมีความชัดเจน เป็นระเบียบแบบแผน และมีระเบียบกฎหมายกำหนดบทบาทหน้าที่ไว้เป็นการเฉพาะ ทำให้บริหารงานได้อย่างมีประสิทธิภาพและเป็นไปในแนวทางเดียวกัน	๑. มีระเบียบ/กฎหมาย เฉพาะสำหรับการปฏิบัติงานของท้องถิ่น ทำให้การปฏิบัติงานหรือแก้ไขความเดือดร้อนให้กับประชาชนอาจไม่คลอบคลุมในทุกปัญหาหรือแก้ไขปัญหาได้ทันท่วงที ๒. ความยุ่งยากของขั้นตอนในการทำงาน ทำให้ไม่ตอบสนองความต้องการของประชาชนได้อย่างทันท่วงที ๓. ขาดความต่อเนื่องในการบริหารงาน เนื่องจากการเปลี่ยนแปลงทางการเมืองและกฎหมาย ๔. การเชื่อมโยงฐานข้อมูลกับหน่วยงานต่างๆยังไม่ครอบคลุม ๕. การประสานงานระหว่างหน่วยงานภายใน อบต.ยังขาดประสิทธิภาพ ๖. ด้านวัสดุอุปกรณ์เครื่องมือเครื่องใช้ในการปฏิบัติงานไม่เพียงพอต่อการปฏิบัติงาน ทั้งงานประจำในสำนักงาน และการบริการสาธารณะ

โอกาส(Opportunities)	อุปสรรค (Threats)
๑. แผนยุทธศาสตร์จังหวัด กลุ่มจังหวัด และระดับชาติเกื้อหนุนต่อการพัฒนาท้องถิ่น ๒. อุปกรณ์เครื่องมือเครื่องใช้และอุปกรณ์ด้านเทคโนโลยีมีหลากหลายทันสมัยช่วยเพิ่มประสิทธิภาพในการบริหารงานเพิ่มมากขึ้น	๑. ระเบียบ/กฎหมายที่ให้ท้องถิ่นปฏิบัติขาดความคล่องตัวในการปฏิบัติงาน
ความได้เปรียบเชิงยุทธศาสตร์	**ความท้าทายเชิงยุทธศาสตร์**
๑.มีการบริหารงานอย่างมีระเบียบแบบแผน สามารถแก้ไขปัญหาความเดือดร้อนให้กับประชาชนได้	๑. จะทำให้บุคลากรมีความรู้เรื่องระเบียบกฎหมายให้ถ่องแท้เพื่อการปรับใช้ในพื้นที่ให้ได้อย่างมีประสิทธิภาพได้อย่างไร

๕. วิเคราะห์ SWOT ในมิติด้านสังคม

จุดแข็ง(Strengths)	จุดอ่อน(Weaknesses)
๑. ครัวเรือนมีรายได้อยู่ในระดับผ่านเกณฑ์ จปฐ. ๒. ประชาชนมีความเป็นอยู่อย่างเรียบง่าย เป็นสังคมเอื้ออาทร ๓. มีความเป็นระเบียบเรียบร้อยของสังคม ๔. ประชาชนมีประเพณี และวัฒนธรรมท้องถิ่นอันเป็นเอกลักษณ์ของท้องถิ่นที่ได้ปฏิบัติสืบทอดกันมาอย่างช้านาน ๕.ไม่มีกลุ่มผลประโยชน์	๑. รายจ่ายครัวเรือนเพิ่มขึ้น ขณะที่รายได้เท่าเดิมหรือลดลง
โอกาส(Opportunities)	**อุปสรรค (Threats)**
๑. นโยบายรัฐบาลสนับสนุนการนำปรัชญาเศรษฐกิจพอเพียงมาใช้ในการดำเนินการขับเคลื่อนเศรษฐกิจรากฐานให้สอดคล้องกับนโยบายสังคมโดยเน้นการสร้างความเข้มแข็งให้กับครอบครัว ชุมชน และสังคม ๒. สภาพความเป็นอยู่การดำเนินชีวิตของประชาชนเรียบง่าย รักสงบ เอื้อเฟื้อเผื่อแผ่ ๓. ไม่มีความแตกแยกของประชาชนทางด้านศาสนา	๑. ค่านิยมของวัฒนธรรมต่างชาติเข้ามามีอิทธิพลในการดำรงชีวิตมากขึ้น ๒. ปัญหาการแพร่ระบาดของยาเสพติด ๓. เทคโนโลยีเปลี่ยนแปลงอย่างรวดเร็ว นำไปสู่ปัญหาสังคม เนื่องจากประชาชนไม่สามารถปรับเปลี่ยนได้ทันต่อการเปลี่ยนแปลง ๔. ผลกระทบจากสื่อเทคโนโลยีทุกประเภท ทำให้ค่านิยมเปลี่ยนแปลงไปในทางลบ ทำลายวัฒนธรรมดั้งเดิม และควบคุมได้ยาก เช่น เกมส์ สื่อลามก สื่อโฆษณาทีวีออนไลน์ และอินเตอร์เน็ต ฯลฯ
ความได้เปรียบเชิงยุทธศาสตร์	**ความท้าทายเชิงยุทธศาสตร์**
๑.ไม่มีเหตุการณ์ความรุนแรงในพื้นที่ ๒. ไม่มีการก่ออาชญากรรมร้ายแรงที่มีผลกระทบต่อชีวิตและทรัพย์สิน ๓. ไม่มีการก่อความไม่สงบของกลุ่มบุคคลอันไม่พึงประสงค์	๑. ทำอย่างไรถึงจะบริหารจัดการกับปัญหาความยากจน ยาเสพติด เด็กไม่เข้าศึกษาในสถานศึกษา ปัญหาที่อยู่อาศัยที่ไม่มีเอกสารสิทธิ

- วิเคราะห์ SWOT ในมิติด้านบริบทของพื้นที่ ธรรมชาติและสิ่งแวดล้อม

จุดแข็ง(Strengths)	จุดอ่อน(Weaknesses)
๑. อบต.กำแพงดิน มีแม่น้ำยมไหลผ่านเป็นแหล่งน้ำตามธรรมชาติสามารถนำขึ้นมาเพื่อการอุปโภค บริโภค และการเกษตรได้ ๒. พื้นที่มีความพร้อมสามารถรองรับการขยายตัวของเมืองได้อย่างมีประสิทธิภาพ	๑. ลักษณะทางภูมิศาสตร์เป็นอุปสรรคต่อการพัฒนาเนื่องจากมีการกระจายตัวของที่อยู่อาศัย ๒. พื้นที่ส่วนใหญ่เป็นที่ราบลุ่ม ดินทราย พื้นที่ลาบลุ่มจะเกิดน้ำท่วมในฤดูน้ำหลาก ๓. สิ่งแวดล้อมมีสภาพเสื่อมโทรมขาดการฟื้นฟูคุณภาพ มีการใช้ทรัพยากรดินอย่างต่อเนื่องขาดการบำรุงรักษา ๔. เส้นทางคมนาคมบางเส้นยังชำรุด ไม่สะดวกต่อการเดินทาง ๕. โครงสร้างพื้นฐาน สาธารณูปโภค สาธารณูปการที่จำเป็นต่อการดำเนินชีวิตยังไม่ครอบคลุมพื้นที่ ๖. แหล่งน้ำตามธรรมชาติตื้นเขินหลายแหล่งไม่สามารถให้น้ำเพื่อการเกษตรได้และไม่มีแหล่งน้ำต้นทุนเพื่อใช้ในการเกษตร ทำให้ขาดแคลนน้ำทำการเกษตรในฤดูแล้ง และระบบชลประทานไม่ครอบคลุมทุกพื้นที่ หลายพื้นที่ไม่มีแหล่งกักเก็บน้ำไว้ใช้ในฤดูแล้ง
โอกาส(Opportunities)	**อุปสรรค (Threats)**
๑. อนุรักษ์ ฟื้นฟู ทรัพยากรธรรมชาติและสิ่งแวดล้อม เร่งรัดการบริหารจัดการน้ำแบบบูรณาการ ปรับปรุงและฟื้นฟูแหล่งน้ำตามธรรมชาติ	๑. ภัยธรรมชาติที่เกิดจากการเปลี่ยนแปลงของสภาพอากาศ เช่น อุทกภัย วาตภัย ภัยแล้งฯลฯ
ความได้เปรียบเชิงยุทธศาสตร์	**ความท้าทายเชิงยุทธศาสตร์**
๑. พื้นที่อบต.มีแหล่งน้ำสำหรับกักเก็บน้ำไว้ใช้ในการเกษตรหลายแห่ง	๑. ทำอย่างไรถึงจะกักเก็บน้ำไว้ใช้ในการเกษตรอย่างเพียงพอ ๒. ประชาชนรู้จักประหยัดในการใช้ทรัพยากรธรรมชาติ

๓.๒ การประเมินสถานการณ์สภาพแวดล้อมภายนอกที่เกี่ยวข้อง

- การเปลี่ยนแปลงในประเทศที่จะส่งผลกระทบต่อ อบต.

๑. รัฐธรรมนูญฉบับใหม่จะส่งผลกระทบต่อองค์กรปกครองส่วนท้องถิ่นอย่างไร

๒. แนวโน้มการยกฐานะจาก อบต. เป็นเทศบาลทั่วประเทศ

๓. แนวโน้มการควบรวมองค์กรปกครองส่วนท้องถิ่นที่มีพื้นที่ในตำบลเดียวกันให้มีองค์กรเดียว

๔. การเพิ่มขึ้นหรือลดลงของการจัดสรรงบประมาณให้ อปท.

๕. การเกิดสาธารณภัยในพื้นที่

ส่วนที่ ๓
การนำแผนพัฒนาท้องถิ่นไปสู่การปฏิบัติ

๑. ยุทธศาสตร์การพัฒนาและแผนงาน

ที่	ยุทธศาสตร์	ด้าน	แผนงาน	หน่วยงานรับผิดชอบหลัก	หน่วยงานสนับสนุน
๑.	การจัดการขยะ อนุรักษ์ทรัพยากรธรรมชาติและสิ่งแวดล้อม	- ด้านเศรษฐกิจ - ด้านบริการชุมชนและสังคม	๑.๒ แผนงานการเกษตร ๑.๑ แผนงานสาธารณสุข	- สำนักปลัด/กองช่าง - งานสาธารณสุข	รพ.สต. อำเภอ จังหวัด
๒.	การเพิ่มขีดความสมารถการแข่งขันภาคการเกษตร สินค้าข้าวแบบพึ่งพาตนเองและการท่องเที่ยวเชิงวัฒนธรรม	- ด้านการเศรษฐกิจ	๒.๑ แผนงานการเกษตร ๒.๒ แผนงานอุตสาหกรรมและการโยธา	- กองช่าง - กองช่าง	อำเภอ อบจ. ชลประทาน กรมส่งเสริมฯ
๓.	การพัฒนาสังคมและคุณภาพชีวิตตามแนวทางเศรษฐกิจพอเพียง	- ด้านบริการชุมชนและสังคม	๓.๑ แผนงานสังคมสงเคราะห์ ๓.๒ แผนงานสร้างความเข้มแข็งของชุมชน ๓.๓ แผนงานเคหะและชุมชน ๓.๔ แผนงานการพาณิชย์ ๓.๕ แผนงานสาธารณสุข	- งานสวัสดิการสังคม - สำนักงานปลัด - กองช่าง - กองช่าง - งานสาธารณสุข	พม. รพ.สต. อำเภอ จังหวัด
๔.	การพัฒนาองค์กรและบริหารกิจการบ้านเมืองที่ดี	- ด้านบริหารทั่วไป - ด้านเศรษฐกิจ	๔.๑ แผนงานบริหารงานทั่วไป ๔.๒ แผนงานอุตสาหกรรมและการโยธา	- สำนักงานปลัด - กองช่าง	อำเภอ จังหวัด
๕.	การจัดระเบียบชุมชนและการรักษาความสงบภายใน	- ด้านบริหารทั่วไป	๕.๑ แผนงานรักษาความสงบภายใน	- งานป้องกันฯ	อำเภอ จังหวัด
๖.	การพัฒนาการศึกษา กีฬา ศิลปวัฒนธรรม จารีตประเพณี และภูมิปัญญาท้องถิ่น	- ด้านการศึกษา - ด้านบริการชุมชนและสังคม	๖.๑ แผนงานการศึกษา ๖.๒ แผนงานการศาสนาวัฒนธรรม ๖.๓ แผนงานกีฬาและนันทนาการ	- กองการศึกษา - กองการศึกษา - กองการศึกษา	อำเภอ จังหวัด

๒. บัญชีโครงการพัฒนาท้องถิ่น

แบบ ผ.๐๑

บัญชีสรุปโครงการพัฒนา

แผนพัฒนาท้องถิ่น (พ.ศ.๒๕๖๖ - ๒๕๗๐) ทบทวน ครั้งที่ ๒ พ.ศ. ๒๕๖๗

องค์การบริหารส่วนตำบลกำแพงดิน ตำบลกำแพงดิน อำเภอสามง่าม จังหวัดพิจิตร

ยุทธศาสตร์	ปี ๒๕๖๖		ปี ๒๕๖๗		ปี ๒๕๖๘		ปี ๒๕๖๙		ปี ๒๕๗๐	
	จำนวน โครงการ	งบประมาณ (บาท)	จำนวน โครงการ	งบประมาณ (บาท)	จำนวน โครงการ	งบประมาณ (บาท)	จำนวน โครงการ	งบประมาณ (บาท)	จำนวน โครงการ	งบประมาณ (บาท)
๑. การจัดการขยะ อนุรักษ์ทรัพยากรธรรมชาติและสิ่งแวดล้อม										
(๑) แผนงานการเกษตร	๑	๑๐๐,๐๐๐	๑	๑๐๐,๐๐๐	๑	๑๐๐,๐๐๐	๑	๑๐๐,๐๐๐	๑	๑๐๐,๐๐๐
(๒) แผนงานเคหะและชุมชน	๑	๓๐,๐๐๐	๑	๓๐,๐๐๐	๑	๓๐,๐๐๐	๑	๓๐,๐๐๐	๑	๓๐,๐๐๐
รวม	**๒**	**๑๓๐,๐๐๐**	**๒**	**๑๓๐,๐๐๐**	**๒**	**๑๓๐,๐๐๐**	**๒**	**๑๓๐,๐๐๐**	**๒**	**๑๓๐,๐๐๐**
๒. การเพิ่มขีดความสามารถการแข่งขันภาคการเกษตร สินค้าข้าวแบบพึ่งพาตนเองและการท่องเที่ยวเชิงวัฒนธรรม										
(๑) แผนงานการเกษตร	๐	๐	๔๙	๔๐,๑๐๒,๐๐๐	๓๖	๕๘,๒๑๕,๐๐๐	๐	๐	๐	๐
(๒) แผนงานอุตสาหกรรมและโยธา	๔๕	๓๖,๘๕๗,๖๐๐	๙๕	๗๐,๘๑๗,๗๐๐	๙๔	๑๕๗,๕๖๗,๗๐๐	๖๗	๑๒๔,๐๙๘,๗๐๐	๖๒	๘๓,๑๘๓,๗๐๐
รวม	**๔๕**	**๓๖,๘๕๗,๖๐๐**	**๑๔๔**	**๑๑๐,๙๑๙,๗๐๐**	**๑๓๐**	**๒๑๕,๗๘๒,๗๐๐**	**๖๗**	**๑๒๔,๐๙๘,๗๐๐**	**๖๒**	**๘๓,๑๘๓,๗๐๐**
๓. การพัฒนาสังคมและคุณภาพชีวิตตามแนวทางเศรษฐกิจพอเพียง										
(๑) แผนงานสังคมสงเคราะห์	๐	๐	๐	๐	๑	๑๐๐,๐๐๐	๑	๑๐๐,๐๐๐	๑	๑๐๐,๐๐๐
(๒) แผนงานสร้างความเข้มแข็งชุมชน	๓	๑๑๐,๐๐๐	๓	๑๓๐,๐๐๐	๖	๒๖๐,๐๐๐	๖	๒๖๐,๐๐๐	๖	๒๖๐,๐๐๐
(๓) แผนงานเคหะและชุมชน	๐	๐	๒	๔๘๖,๐๐๐	๓๐	๒๒,๗๓๙,๔๐๐	๒๗	๒๒,๑๗๘,๔๐๐	๓	๓,๕๐๐,๐๐๐
(๔) แผนงานสาธารณสุข	๑๓	๘๖๕,๐๐๐	๑๓	๘๖๕,๐๐๐	๑๔	๙๐๖,๐๙๐	๑๔	๑,๑๑๕,๐๐๐	๑๔	๑,๑๑๕,๐๐๐
รวม	**๑๖**	**๙๗๕,๐๐๐**	**๑๘**	**๑,๔๘๑,๐๐๐**	**๕๑**	**๒๔,๐๐๕,๔๙๐**	**๔๘**	**๒๓,๖๕๓,๔๐๐**	**๒๔**	**๔,๙๗๕,๐๐๐**

๒. บัญชีโครงการพัฒนาท้องถิ่น

แบบ ผ.๐๑

บัญชีสรุปโครงการพัฒนา

แผนพัฒนาท้องถิ่น (พ.ศ.๒๕๖๖ - ๒๕๗๐) ทบทวน ครั้งที่ ๒ พ.ศ. ๒๕๖๗

องค์การบริหารส่วนตำบลกำแพงดิน ตำบลกำแพงดิน อำเภอสามง่าม จังหวัดพิจิตร

ยุทธศาสตร์	ปี ๒๕๖๖		ปี ๒๕๖๗		ปี ๒๕๖๘		ปี ๒๕๖๙		ปี ๒๕๗๐	
	จำนวนโครงการ	งบประมาณ (บาท)	จำนวนโครงการ	งบประมาณ (บาท)	จำนวนโครงการ	งบประมาณ (บาท)	จำนวนโครงการ	งบประมาณ (บาท)	จำนวนโครงการ	งบประมาณ (บาท)
<u>๔. การพัฒนาองค์กรและบริหารกิจการบ้านเมืองที่ดี</u>										
(๑) แผนงานบริหารงานทั่วไป	๖	๗๗๐,๐๐๐	๗	๙๗๐,๐๐๐	๘	๑,๒๐๕,๐๐๐	๗	๑,๑๗๐,๐๐๐	๗	๑,๑๗๐,๐๐๐
(๒) แผนงานอุตสาหกรรมและการโยธา	๑	๑,๐๐๐,๐๐๐	๒	๒,๕๐๐,๐๐๐	๙	๓๔,๕๐๐,๐๐๐	๕	๒๗,๕๐๐,๐๐๐	๕	๒๗,๕๐๐,๐๐๐
รวม	**๗**	**๑,๗๗๐,๐๐๐**	**๙**	**๓,๔๗๐,๐๐๐**	**๑๗**	**๓๕,๗๐๕,๐๐๐**	**๑๒**	**๒๘,๖๗๐,๐๐๐**	**๑๒**	**๒๘,๖๗๐,๐๐๐**
<u>๕. การจัดระเบียบชุมชนและการรักษาความสงบภายใน</u>										
(๑) แผนงานการรักษาความสงบภายใน	๖	๑,๐๔๐,๐๐๐	๖	๑,๑๐๐,๐๐๐	๘	๑,๒๔๐,๐๐๐	๗	๑,๒๐๐,๐๐๐	๘	๑,๒๔๐,๐๐๐
รวม	**๖**	**๑,๐๔๐,๐๐๐**	**๖**	**๑,๑๐๐,๐๐๐**	**๘**	**๑,๒๔๐,๐๐๐**	**๗**	**๑,๒๐๐,๐๐๐**	**๘**	**๑,๒๔๐,๐๐๐**
<u>๖. การพัฒนาการศึกษา กีฬา ศิลปวัฒนธรรมและภูมิปัญญาท้องถิ่น</u>										
(๑) แผนงานการศึกษา	๓	๙๕๐,๐๐๐	๓	๙๕๐,๐๐๐	๓	๙๕๐,๐๐๐	๓	๙๕๐,๐๐๐	๓	๙๕๐,๐๐๐
(๒) แผนงานการศาสนาวัฒนธรรมและนันทนาการ	๑๐	๔๙๕,๐๐๐	๑๑	๕๗๕,๐๐๐	๑๐	๕๙๕,๐๐๐	๑๐	๕๙๕,๐๐๐	๑๐	๕๙๕,๐๐๐
รวม	**๑๓**	**๑,๔๔๕,๐๐๐**	**๑๔**	**๑,๕๒๕,๐๐๐**	**๑๓**	**๑,๕๔๕,๐๐๐**	**๑๓**	**๑,๕๔๕,๐๐๐**	**๑๓**	**๑,๕๔๕,๐๐๐**
รวมทั้งสิ้น	**๘๙**	**๔๒,๒๑๗,๖๐๐**	**๑๙๓**	**๑๑๘,๖๒๕,๗๐๐**	**๒๒๑**	**๒๗๘,๔๐๘,๑๙๐**	**๑๔๙**	**๑๗๙,๒๙๗,๑๐๐**	**๑๒๑**	**๑๑๙,๗๔๓,๗๐๐**

๒. บัญชีโครงการพัฒนาท้องถิ่น

แบบ ผ.๐๑/๑

บัญชีสรุปโครงการพัฒนา
ที่นำมาจากแผนพัฒนาหมู่บ้าน
องค์การบริหารส่วนตำบลกำแพงดิน ตำบลกำแพงดิน อำเภอสามง่าม จังหวัดพิจิตร

ยุทธศาสตร์	ปี ๒๕๖๖		ปี ๒๕๖๗		ปี ๒๕๖๘		ปี ๒๕๖๙		ปี ๒๕๗๐	
	จำนวนโครงการ	งบประมาณ (บาท)	จำนวนโครงการ	งบประมาณ (บาท)	จำนวนโครงการ	งบประมาณ (บาท)	จำนวนโครงการ	งบประมาณ (บาท)	จำนวนโครงการ	งบประมาณ (บาท)
๑. การจัดการขยะ อนุรักษ์ทรัพยากรธรรมชาติและสิ่งแวดล้อม										
(๑) แผนงานการเกษตร	-	-	-	-	-	-	-	-	-	-
(๒) แผนงานเคหะและชุมชน	-	-	-	-	-	-	-	-	-	-
รวม	**๐**	**๐**	**๐**	**๐**	**๐**	**๐**	**๐**	**๐**	**๐**	**๐**
๒. การเพิ่มขีดความสามารถการแข่งขันภาคการเกษตร สินค้าข้าวแบบพึ่งพาตนเองและการท่องเที่ยวเชิงวัฒนธรรม										
(๑) แผนงานการเกษตร	๐	๐	๘	๑,๖๓๕,๐๐๐	๔๙	๔๐,๑๐๒,๐๐๐	๓๙	๓๖,๐๒๕,๐๐๐	๓๖	๕๘,๒๑๕,๐๐๐
(๒) แผนงานอุตสาหกรรมและโยธา	๔๕	๓๖,๘๕๗,๖๐๐	๙๕	๗๐,๘๑๗,๗๐๐	๙๔	๑๕๗,๕๖๗,๗๐๐	๖๗	๑๒๔,๐๙๘,๗๐๐	๖๒	๘๓,๑๘๓,๗๐๐
รวม	**๔๕**	**๓๖,๘๕๗,๖๐๐**	**๑๐๓**	**๗๒,๔๕๒,๗๐๐**	**๑๔๓**	**๑๙๗,๖๖๙,๗๐๐**	**๑๐๖**	**๑๖๐,๑๒๓,๗๐๐**	**๙๘**	**๑๔๑,๓๙๘,๗๐๐**
๓. การพัฒนาสังคมและคุณภาพชีวิตตามแนวทางเศรษฐกิจพอเพียง										
(๑) แผนงานสังคมสงเคราะห์	-	-	-	-	-	-	-	-	-	-
(๒) แผนงานสร้างความเข้มแข็งชุมชน	-	-	-	-	-	-	-	-	-	-
(๓) แผนงานเคหะและชุมชน	๐	๐	๒	๔๘๖,๐๐๐	๓๐	๒๒,๗๓๙,๔๐๐	๒๗	๒๒,๑๗๘,๔๐๐	๓	๓,๕๐๐,๐๐๐
(๔) แผนงานสาธารณสุข	-	-	-	-	-	-	-	-	-	-
รวม	**๐**	**๐**	**๒**	**๔๘๖,๐๐๐**	**๓๐**	**๒๒,๗๓๙,๔๐๐**	**๒๗**	**๒๒,๑๗๘,๔๐๐**	**๓**	**๓,๕๐๐,๐๐๐**

๒. บัญชีโครงการพัฒนาท้องถิ่น

แบบ ผ.๐๑/๑

บัญชีสรุปโครงการพัฒนา
ที่นำมาจากแผนพัฒนาหมู่บ้าน
องค์การบริหารส่วนตำบลกำแพงดิน ตำบลกำแพงดิน อำเภอสามง่าม จังหวัดพิจิตร

ยุทธศาสตร์	ปี ๒๕๖๖		ปี ๒๕๖๗		ปี ๒๕๖๘		ปี ๒๕๖๙		ปี ๒๕๗๐	
	จำนวนโครงการ	งบประมาณ (บาท)	จำนวนโครงการ	งบประมาณ (บาท)	จำนวนโครงการ	งบประมาณ (บาท)	จำนวนโครงการ	งบประมาณ (บาท)	จำนวนโครงการ	งบประมาณ (บาท)
๔. การพัฒนาองค์กรและบริหารกิจการบ้านเมืองที่ดี										
(๑) แผนงานบริหารงานทั่วไป	-	-	-	-	-	-	-	-	-	-
(๒) แผนงานอุตสาหกรรมและการโยธา	-	-	-	-	-	-	-	-	-	-
รวม	๐	๐	๐	๐	๐	๐	๐	๐	๐	๐
๕. การจัดระเบียบชุมชนและการรักษาความสงบภายใน										
(๑) แผนงานการรักษาความสงบภายใน	-	-	-	-	-	-	-	-	-	-
รวม	๐	๐	๐	๐	๐	๐	๐	๐	๐	๐
๖. การพัฒนาการศึกษา กีฬา ศิลปวัฒนธรรมและภูมิปัญญาท้องถิ่น										
(๑) แผนงานการศึกษา	-	-	-	-	-	-	-	-	-	-
(๒) แผนงานการศาสนาวัฒนธรรมและนันทนาการ	-	-	-	-	-	-	-	-	-	-
รวม	๐	๐	๐	๐	๐	๐	๐	๐	๐	๐
รวมทั้งสิ้น	๔๕	๓๖,๘๕๗,๖๐๐	๑๐๕	๗๒,๙๓๘,๗๐๐	๑๗๓	๒๒๐,๔๐๙,๑๐๐	๑๓๓	๑๘๒,๓๐๒,๑๐๐	๑๐๑	๑๔๔,๘๙๘,๗๐๐

๒. บัญชีโครงการพัฒนาท้องถิ่น

รายละเอียดโครงการพัฒนา

แผนพัฒนาท้องถิ่น (พ.ศ. ๒๕๖๖ - ๒๕๗๐) ทบทวน ครั้งที่ ๒ พ.ศ. ๒๕๖๗

องค์การบริหารส่วนตำบลกำแพงดิน ตำบลกำแพงดิน อำเภอสามง่าม จังหวัดพิจิตร

ก. ยุทธศาสตร์ ๒๐ ปี (พ.ศ. ๒๕๖๖ - ๒๕๗๐) ยุทศาสตร์ที่ ๕ ด้านการสร้างการเติบโตบนคุณภาพชีวิตเป็นมิตรกับสิ่งแวดล้อม

ข. แผนพัฒนาเศรษฐกิจและสังคมแห่งชาติ ฉบับที่ ๓ (พ.ศ. ๒๕๖๖ - ๒๕๔๐) หมุดหมายที่ ๑๑ ไทยสมารถลดความสี่ยงและผลกระทบจากภัยธรรมชาติและการเปลี่ยนแปลงสภาพภูมิอากาศ

ค. เป้าหมายการพัฒนาที่ยั่งยืน/Sustainable Development Goals: SDGs เป้าหมายที่ ๑๓ : ปฏิบัติการอย่างเร่งด่วนเพื่อต่อสู้กับการเปลี่ยนแปลงสภาพภูมิอากาศและผลกระทบที่เกิดขึ้น

เป้าหมายย่อย ๑๓.๓ พัฒนาการศึกษา การสร้างความตระหนักรู้ และขีดความสามารถของมนุษย์และของสถาบันในเรื่องการลดผลกระทบและการปรับตัวต่อการเปลี่ยนแปลงสภาพภูมิอากาศ และการเตือนภัยล่วงหน้า

ง. ยุทธศาสตร์จังหวัดพิจิตร ที่ ๑ การบริหารจัดการน้ำ ดิน ทรัพยากรธรรมชาติและสิ่งแวดล้อมอย่างสมดุล

จ. ยุทธศาสตร์การพัฒนาของ อปท. ในเขตจังหวัดที่ ๑ การบริหารจัดการ น้ำ ดิน ทรัพยากรธรรมชาติและสิ่งแวดล้อมอย่างสมดุล

๑. ยุทธศาสตร์ การจัดการขยะ อนุรักษ์ทรัพยากรธรรมชาติและสิ่งแวดล้อม

แบบ ผ.๐๒

(๑) แผนงานการเกษตร

ที่	โครงการ	วัตถุประสงค์	เป้าหมาย	งบประมาณและที่มา					ตัวชี้วัด	ผลที่คาดว่าจะได้รับ	หน่วยงานรับผิดชอบหลัก
				๒๕๖๖ (บาท)	๒๕๖๗ (บาท)	๒๕๖๘ (บาท)	๒๕๖๙ (บาท)	๒๕๗๐ (บาท)			
๑	โครงการท้องถิ่นไทยรวมใจภักดี รักพื้นที่สีเขียว	เพื่อ อบต. มีส่วนร่วมในการแก้ปัญหาภาวะโลกร้อนสร้างเมืองน่าอยู่สวยงาม	ปลูกต้นไม้ในเขต อบต.กำแพงดิน	-	-	-	-	-	ร้อยละของประชาชนที่พึงพอใจ	อนุรักษ์ทรัพยากรธรรมชาติและลดภาวะโลกร้อน	สำนักปลัด
๒	โครงการฟื้นฟูทรัพยากรพันธ์ปลาและสัตว์น้ำจืดของไทย	เพื่อ อบต. มีส่วนร่วมในการอนุรักษ์พันธ์สัตว์น้ำของไทย	- มอบพันธุ์ปลาให้กับประชาชนในเขต อบต. - ชาว อบต. ร่วมกันปล่อยพันธุ์สัตว์น้ำเพื่อเป็นการอนุรักษ์	-	-	-	-	-	ร้อยละของประชาชนที่พึงพอใจ	อนุรักษ์ทรัพยากรธรรมชาติและลดภาวะโลกร้อน	สำนักปลัด
๒	โครงการรณรงค์ปลูกหญ้าแฝกอันเนื่องมาจากพระราชดำริ	เพื่อป้องกันน้ำกัดเซาะหน้าดินและเพิ่มความสมบูรณ์ในดิน	ในเขตพื้นที่ อบต.	-	-	-	-	-	ร้อยละของประชาชนที่พึงพอใจ	ดินมีความอุดมสมบูรณ์และลดการกัดเซาะหน้าดิน	สำนักปลัด
๓	โครงการปลูกรักษาต้นจามจุรี	เพื่อรักษาพันธ์ไม้พื้นเมืองให้อยู่ในชุมชนและเพิ่มพื้นที่ป่าในตำบลให้เพิ่มขึ้น	ปลูกต้นจามจุรี ในเขตองค์การบริหารส่วนตำบลกำแพงดิน	-	-	-	-	-	ร้อยละของประชาชนที่พึงพอใจ	ประชาชนมีจิตสำนึกในอนุรักษ์ป่าไม้และรักษาทรัพยากรป่าให้ให้ยังยืน	สำนักปลัด

ก. ยุทธศาสตร์ ๒๐ ปี (พ.ศ. ๒๕๖๖ - ๒๕๗๐) ยุทศาสตร์ที่ ๕ ด้านการสร้างการเติบโตบนคุณภาพชีวิตเป็นมิตรกับสิ่งแวดล้อม

ข. แผนพัฒนาเศรษฐกิจและสังคมแห่งชาติ ฉบับที่ ๓ (พ.ศ. ๒๕๖๖ - ๒๕๔๐) หมุดหมายที่ ๑๑ ไทยสมารถลดความสี่ยงและผลกระทบจากภัยธรรมชาติและการเปลี่ยนแปลงสภาพภูมิอากาศ

ค. เป้าหมายการพัฒนาที่ยั่งยืน/Sustainable Development Goals: SDGs เป้าหมายที่ ๑๓ : ปฏิบัติการอย่างเร่งด่วนเพื่อต่อสู้กับการเปลี่ยนแปลงสภาพภูมิอากาศและผลกระทบที่เกิดขึ้น

เป้าหมายย่อย ๑๓.๓ พัฒนาการศึกษา การสร้างความตระหนักรู้ และขีดความสามารถของมนุษย์และของสถาบันในเรื่องการลดผลกระทบและการปรับตัวต่อการเปลี่ยนแปลงสภาพภูมิอากาศ และการเตือนภัยล่วงหน้า

ง. ยุทธศาสตร์จังหวัดพิจิตร ที่ ๑ การบริหารจัดการน้ำ ดิน ทรัพยากรธรรมชาติและสิ่งแวดล้อมอย่างสมดุล

จ. ยุทธศาสตร์การพัฒนาของ อปท. ในเขตจังหวัดที่ ๑ การบริหารจัดการ น้ำ ดิน ทรัพยากรธรรมชาติและสิ่งแวดล้อมอย่างสมดุล

๑. ยุทธศาสตร์ การจัดการขยะ อนุรักษ์ทรัพยากรธรรมชาติและสิ่งแวดล้อม

แบบ ผ.๐๒

(๑) แผนงานการเกษตร

ที่	โครงการ	วัตถุประสงค์	เป้าหมาย	งบประมาณและที่มา					ตัวชี้วัด	ผลที่คาดว่าจะได้รับ	หน่วยงานรับผิดชอบหลัก
				๒๕๖๖ (บาท)	๒๕๖๗ (บาท)	๒๕๖๘ (บาท)	๒๕๖๙ (บาท)	๒๕๗๐ (บาท)			
๔	โครงการกำจัดผักตบชวาและวัชพืชในแหล่งน้ำสาธารณะ	เพื่อให้แหล่งน้ำไม่มีผักตบชวาและวัชพืชรักษาสิ่งแวดล้อมและระบายน้ำได้สะดวกและรวดเร็ว	แหล่งน้ำที่อยู่ในเขต อบต.กำแพงดิน	๑๐๐,๐๐๐	๑๐๐,๐๐๐	๑๐๐,๐๐๐	๑๐๐,๐๐๐	๑๐๐,๐๐๐	ร้อยละของประชาชนที่พึงพอใจ	แหล่งน้ำไม่มีผักตบชวาทำให้น้ำไหลสะดวก	กองช่าง
รวม		๔	**โครงการ**	**๑๐๐,๐๐๐**	**๑๐๐,๐๐๐**	**๑๐๐,๐๐๐**	**๑๐๐,๐๐๐**	**๑๐๐,๐๐๐**			

๒. บัญชีโครงการพัฒนาท้องถิ่น

รายละเอียดโครงการพัฒนา

แผนพัฒนาท้องถิ่น (พ.ศ. ๒๕๖๖ - ๒๕๗๐) ทบทวน ครั้งที่ ๒ พ.ศ. ๒๕๖๗

องค์การบริหารส่วนตำบลกำแพงดิน ตำบลกำแพงดิน อำเภอสามง่าม จังหวัดพิจิตร

ก. ยุทธศาสตร์ ๒๐ ปี (พ.ศ. ๒๕๖๖ - ๒๕๗๐) ยุทธศาสตร์ที่ A๒๐ ด้านการสร้างการเติบโตบนคุณภาพชีวิตเป็นมิตรกับสิ่งแวดล้อม

ข. แผนพัฒนาเศรษฐกิจและสังคมแห่งชาติ ฉบับที่ ๓ (ท.ศ. ๒๕๖๖ - ๒๕๔๐) หมุดหมายที่ ๑๑ ไทยสมารถลดความสี่ยงและผลกระทบจากภัยธรรมชาติและการเปลี่ยนแปลงสภาพภูมิอากาศ

ค. เป้าหมายการพัฒนาที่ยั่งยืw/Sustainable Development Goals; SDGs เป้าหมายที่ ๑๑ : ทำให้เมืองและการตั้งถิ่นฐานของมนุษย์ มีความครอบคลุม ปลอดภัย ยืดหยุ่นส่อการเปลี่ยนแปลง และยั่งยืน

เป้าหมายย่อย ๑๑.๖ ลดผลกระทบทางลบของเมืองต่อสิ่งแวดล้อมต่อหัวประชากรรวมถึงการให้ความสำคัญกับคุณภาพอากาศและการจัดการขยะมูลฝอย และของเสียอื่นๆ ภายในปี พ.ศ. ๒๕๗๓

ง. ยุทธศาสตร์จังหวัดพิจิตร ที่ ๑ การบริหารจัดการน้ำ ดิน ทรัพยากรธรรมชาติและสิ่งแวดล้อมอย่างสมดุล

จ. ยุทธศาสตร์การพัฒนาของ อปท. ในเขตจังหวัดที่ ๑ การบริหารจัดการ น้ำ ดิน ทรัพยากรธรรมชาติและสิ่งแวดล้อมอย่างสมดุล

๑. ยุทธศาสตร์ การจัดการขยะ อนุรักษ์ทรัพยากรธรรมชาติและสิ่งแวดล้อม

แบบ ผ.๐๒

(๒) แผนงานเคหะและชุมชน

ที่	โครงการ	วัตถุประสงค์	เป้าหมาย	งบประมาณและที่มา					ตัวชี้วัด	ผลที่คาดว่าจะได้รับ	หน่วยงานรับผิดชอบหลัก
				๒๕๖๖ (บาท)	๒๕๖๗ (บาท)	๒๕๖๘ (บาท)	๒๕๖๙ (บาท)	๒๕๗๐ (บาท)			
๑	โครงการการจัดการขยะ	- เพื่อคัดแยกขยะในครัวเรือนและสถานที่ราชการ - เพื่อเป็นการลดขยะที่ต้องกำจัด - จัดกิจกรรมเพื่อการบริหารจัดการขยะ	ทุกหมู่บ้านในเขต อบต.	๓๐,๐๐๐	๓๐,๐๐๐	๓๐,๐๐๐	๓๐,๐๐๐	๓๐,๐๐๐	ร้อละของจำนวนขยะที่ลดลง	๑.ขยะในครัวเรือนและสถานที่ราชการได้มีการคัดแยกขยะ ๒. ขยะที่ต้องดำเนินการกำจัดมีจำนวนลดลง	สำนักปลัด
รวม		๑	**โครงการ**	**๓๐,๐๐๐**	**๓๐,๐๐๐**	**๓๐,๐๐๐**	**๓๐,๐๐๐**	**๓๐,๐๐๐**			

๒. บัญชีโครงการพัฒนาท้องถิ่น

รายละเอียดโครงการพัฒนา

แผนพัฒนาท้องถิ่น (พ.ศ. ๒๕๖๖ - ๒๕๗๐) ทบทวน ครั้งที่ ๒ พ.ศ. ๒๕๖๗

องค์การบริหารส่วนตำบลกำแพงดิน ตำบลกำแพงดิน อำเภอสามง่าม จังหวัดพิจิตร

ก. ยุทธศาสตร์ ๒๐ ปี (พ.ศ. ๒๕๖๖ - ๒๕๗๐) ยุทธศาสตร์ที่ ๓ การพัฒนาและเสริมสร้างศักยภาพทรัพยากรมนุษย์

ข. แผนพัฒนาเศรษฐกิจและสังคมแห่งชาติ ฉบับที่ ๓ (พ.ศ. ๒๕๖๖ - ๒๕๔๐) หมุดหมายที่ ๙ ทำให้เมืองและการตั้งถิ่นฐานของมนุษย์ มีความครอบคลุม ปลอดภัย ยืดหยุ่นต่อการเปลี่ยนแปลง และยั่งยืน

ค. เป้าหมายการพัฒนาที่ยั่งยืw/Sustainable Development Goals; SDGs เป้าหมายที่ ๑๑ : ปฏิบัติการอย่างเร่งด่วนเพื่อต่อสู้กับการเปลี่ยนแปลงสภาพภูมิอากาศและผลกระทบที่เกิดขึ้น

เป้าหมายย่อย ๑๑.๒ จัดให้ทุกคนเข้าถึงระบบคมนาคมขนส่งที่ยั่งยืน เข้าถึงได้ปลอดภัยในราคาที่สามารถจ่ายได้พัฒนาความปลอภัยทางถนน ขยายการขนส่งสาธารณะและคำนึงถึงกลุ่มคนที่อยู่ในสถานการณ์ที่เปราะบาง ผู้หญิง เด็ก ผู้พิการ และผู้สูงอายุ ภายในปี พ.ศ. ๒

ง. ยุทธศาสตร์จังหวัดพิจิตร ที่ ๓ การเสริมสร้างสังคมคุณภาพ สันติสุขอย่างยั่งยืน

จ. ยุทธศาสตร์การพัฒนาของ อปท. ในเขตจังหวัดที่ ๓ การพัฒนาคุณภาพชีวิตและเสริมสร้างสังคมชุมชนเข้มแข็งตามหลักปรัชญาเศรษฐกิจพอเพียง

๓. ยุทธศาสตร์ การพัฒนาสังคมและคุณภาพชีวิตตามแนวทางเศรษฐกิจพอเพียง

แบบ ผ.๐๒

(๑) แผนงานสังคมสงเคราะห์

ที่	โครงการ	วัตถุประสงค์	เป้าหมาย	งบประมาณและที่มา					ตัวชี้วัด	ผลที่คาดว่าจะได้รับ	หน่วยงานรับผิดชอบหลัก
				๒๕๖๖ (บาท)	๒๕๖๗ (บาท)	๒๕๖๘ (บาท)	๒๕๖๙ (บาท)	๒๕๗๐ (บาท)			
๑	โครงการช่วยเหลือประชาชนตามอำนาจหน้าที่ขององค์กรปกครองส่วนท้องถิ่น กรณีการส่งเสริมและพัฒนาคุณภาพชีวิต	เพื่อช่วยเหลือประชาชนตามอำนาจหน้าที่	ประชาชนในเขตพื้นที่ อบต.	-	-	๑๐๐,๐๐๐	๑๐๐,๐๐๐	๑๐๐,๐๐๐	ผู้ประสบภัยที่ได้รับการช่วยเหลือ	ผู้ประสบภัยได้รับความช่วยเหลือ	สำนักปลัด
รวม		**๑**	**โครงการ**	๐	๐	๑๐๐,๐๐๐	๑๐๐,๐๐๐	๑๐๐,๐๐๐			

๒. บัญชีโครงการพัฒนาท้องถิ่น

รายละเอียดโครงการพัฒนา

แผนพัฒนาท้องถิ่น (พ.ศ. ๒๕๖๖ - ๒๕๗๐) ทบทวน ครั้งที่ ๒ พ.ศ. ๒๕๖๗

องค์การบริหารส่วนตำบลกำแพงดิน ตำบลกำแพงดิน อำเภอสามง่าม จังหวัดพิจิตร

ก. ยุทธศาสตร์ ๒๐ ปี (พ.ศ. ๒๕๖๖ - ๒๕๗๐) ยุทธศาสตร์ที่ ๕ ด้านการสร้างการเติบโตบนคุณภาพชีวิตเป็นมิตรกับสิ่งแวดล้อม

ข. แผนพัฒนาเศรษฐกิจและสังคมแห่งชาติ ฉบับที่ ๓ (พ.ศ. ๒๕๖๖ - ๒๕๔๐) หมุดหมายที่ ๙ ทำให้เมืองและการตั้งถิ่นฐานของมนุษย์ มีความครอบคลุม ปลอดภัย ยืดหยุ่นต่อการเปลี่ยนแปลง และยั่งยืน

ค. เป้าหมายการพัฒนาที่ยั่งยืw/Sustainable Development Goals; SDGs เป้าหมายที่ ๑๑ : ทำให้เมืองและการตั้งถิ่นฐานของมนุษย์ มีความครอบคลุม ปลอดภัย ยืดหยุ่นส่อการเปลี่ยนแปลง และยั่งยืน

เป้าหมายย่อย ๑๑.๒ จัดให้ทุกคนเข้าถึงระบบคมนาคมขนส่งที่ยั่งยืน เข้าถึงได้ปลอดภัยในราคาที่สามารถจ่ายได้พัฒนาความปลอภัยทางถนน ขยายการขนส่งสาธารณะและคำนึงถึงกลุ่มคนที่อยู่ในสถานการณ์ที่เปราะบาง ผู้หญิง เด็ก ผู้พิการ และผู้สูงอายุ ภายในปี พ.ศ. ๒๕๗๓

ง. ยุทธศาสตร์จังหวัดพิจิตร ที่ ๓ การเสริมสร้างสังคมคุณภาพ สันติสุขอย่างยั่งยืน

จ. ยุทธศาสตร์การพัฒนาของ อปท. ในเขตจังหวัดที่ ๓ การพัฒนาคุณภาพชีวิตและเสริมสร้างสังคมชุมชนเข้มแข็งตามหลักปรัชญาเศรษฐกิจพอเพียง

๓. ยุทธศาสตร์ การพัฒนาสังคมและคุณภาพชีวิตตามแนวทางเศรษฐกิจพอเพียง

แบบ ผ.๐๒

(๒) แผนงานสร้างความเข้มแข็งของชุมชน

ที่	โครงการ	วัตถุประสงค์	เป้าหมาย	งบประมาณและที่มา					ตัวชี้วัด	ผลที่คาดว่าจะได้รับ	หน่วยงานรับผิดชอบหลัก
				๒๕๖๖ (บาท)	๒๕๖๗ (บาท)	๒๕๖๘ (บาท)	๒๕๖๙ (บาท)	๒๕๗๐ (บาท)			
๑	โครงการป้องกันและแก้ไขปัญหาโรคเอดส์	ป้องกันและแก้ไขปัญหาโรคเอดส์	ในเขตพื้นที่ อบต.	๑๐,๐๐๐	๓๐,๐๐๐	๓๐,๐๐๐	๓๐,๐๐๐	๓๐,๐๐๐	อัตราการป่วยรายใหม่ลดลงร้อยละ ๘๐	การแพร่ระบาดของโรคน้อยลง	สำนักปลัด
๒	โครงการป้องกันและแก้ไขปัญหาความรุนแรงต่อเด็ก สตรีและบุคคลในครอบครัว	ป้องกันและแก้ไขปัญหาความรุนแรงต่อเด็ก สตรีและบุคคลในครอบครัว	จำนวน ๓๐ ครอบครัว	๕๐,๐๐๐	๕๐,๐๐๐	๕๐,๐๐๐	๕๐,๐๐๐	๕๐,๐๐๐	จำนวนครอบครัวที่เข้าร่วมกิจกรรม	พัฒนาบทบาทสตรีเพิ่มมากขึ้น	สำนักปลัด
๓	โครงการฝึกอาชีพตามหลักเศรษฐกิจพอเพียง	ฝึกอบรมทักษะอาชีพให้กับประชาชนที่สนใจและใช้เวลาว่างให้เป็นประโยชน์	ประชาชนในเขต อบต. กำแพงดิน	๕๐,๐๐๐	๕๐,๐๐๐	๕๐,๐๐๐	๕๐,๐๐๐	๕๐,๐๐๐	ร้อยละของประชาชนที่เข้ารับการฝึกอบรม	ประชาชนมีทักษะอาชีพที่เข้ารับการฝึกอบรมและสามารถนำไปประกอบอาชีพได้	สำนักปลัด
๔	โครงการส่งเสริมกลุ่มอาชีพ	เพื่อส่งเสริมการรวมกลุ่มให้เกิดการเรียนรู้สามารถถึ่งพาตนเองและหารายได้เพิ่มได้	กลุ่มอาชีพในเขตองค์การบริหารส่วนตำบลกำแพงดิน	-	-	๕๐,๐๐๐	๕๐,๐๐๐	๕๐,๐๐๐	ร้อยละของประชาชนที่เข้ารับการฝึกอบรม	ประชาชนมีทักษะอาชีพที่เข้ารับการฝึกอบรมและสามารถนำไปประกอบอาชีพได้	สำนักปลัด
๕	โครงการพัฒนาคุณภาพชีวิตผู้สูงอายุ	เพื่อให้ผู้สูงอายุมีคุณภาพชีวิตที่ดีขึ้น	ในเขตพื้นที่ อบต.	-	-	๒๐,๐๐๐	๒๐,๐๐๐	๒๐,๐๐๐	ผู้ประสบภัยที่ได้รับการช่วยเหลือ	ผู้ประสบภัยได้รับความช่วยเหลือ	สำนักปลัด

ก. ยุทธศาสตร์ ๒๐ ปี (พ.ศ. ๒๕๖๖ - ๒๕๗๐) ยุทธศาสตร์ที่ ๕ ด้านการสร้างการเติบโตบนคุณภาพชีวิตเป็นมิตรกับสิ่งแวดล้อม

ข. แผนพัฒนาเศรษฐกิจและสังคมแห่งชาติ ฉบับที่ ๓ (พ.ศ. ๒๕๖๖ - ๒๕๔๐) หมุดหมายที่ ๙ ทำให้เมืองและการตั้งถิ่นฐานของมนุษย์ มีความครอบคลุม ปลอดภัย ยืดหยุ่นต่อการเปลี่ยนแปลง และยั่งยืน

ค. เป้าหมายการพัฒนาที่ยั่งยืw/Sustainable Development Goals; SDGs เป้าหมายที่ ๑๑ : ทำให้เมืองและการตั้งถิ่นฐานของมนุษย์ มีความครอบคลุม ปลอดภัย ยืดหยุ่นส่อการเปลี่ยนแปลง และยั่งยืน

เป้าหมายย่อย ๑๑.๒ จัดให้ทุกคนเข้าถึงระบบคมนาคมขนส่งที่ยั่งยืน เข้าถึงได้ปลอดภัยในราคาที่สามารถจ่ายได้พัฒนาความปลอภัยทางถนน ขยายการขนส่งสาธารณะและคำนึงถึงกลุ่มคนที่อยู่ในสถานการณ์ที่เปราะบาง ผู้หญิง เด็ก ผู้พิการ และผู้สูงอายุ ภายในปี พ.ศ. ๒๕๗๓

ง. ยุทธศาสตร์จังหวัดพิจิตร ที่ ๓ การเสริมสร้างสังคมคุณภาพ สันติสุขอย่างยั่งยืน

จ. ยุทธศาสตร์การพัฒนาของ อปท. ในเขตจังหวัดที่ ๓ การพัฒนาคุณภาพชีวิตและเสริมสร้างสังคมชุมชนเข้มแข็งตามหลักปรัชญาเศรษฐกิจพอเพียง

๓. ยุทธศาสตร์ การพัฒนาสังคมและคุณภาพชีวิตตามแนวทางเศรษฐกิจพอเพียง

แบบ ผ.๐๒

(๒) แผนงานสร้างความเข้มแข็งของชุมชน

ที่	โครงการ	วัตถุประสงค์	เป้าหมาย	งบประมาณและที่มา					ตัวชี้วัด	ผลที่คาดว่าจะได้รับ	หน่วยงานรับผิดชอบหลัก
				๒๕๖๖ (บาท)	๒๕๖๗ (บาท)	๒๕๖๘ (บาท)	๒๕๖๙ (บาท)	๒๕๗๐ (บาท)			
๖	โครงการรณรงค์ป้องกันและแก้ไขปัญหายาเสพติด	เพื่อป้องกันการแพร่ระบาดของยาเสพติด	ประชาชนและเยาวชนในเขตองค์การบริหารส่วนตำบลกำแพงดิน	-	-	๖๐,๐๐๐	๖๐,๐๐๐	๖๐,๐๐๐	ประชาชนในเขต อบต.กำแพงดิน	ประชาชนและเยาวชนมีความรู้ถึงโทษของยาเสพติด	สำนักปลัด
รวม		**๖**	**โครงการ**	**๑๑๐,๐๐๐**	**๑๓๐,๐๐๐**	**๒๖๐,๐๐๐**	**๒๖๐,๐๐๐**	**๒๖๐,๐๐๐**			

๒. บัญชีโครงการพัฒนาท้องถิ่น

รายละเอียดโครงการพัฒนา

แผนพัฒนาท้องถิ่น (พ.ศ. ๒๕๖๖ - ๒๕๗๐) ทบทวน ครั้งที่ ๒ พ.ศ. ๒๕๖๗

องค์การบริหารส่วนตำบลกำแพงดิน ตำบลกำแพงดิน อำเภอสามง่าม จังหวัดพิจิตร

ก. ยุทธศาสตร์ ๒๐ ปี (พ.ศ. ๒๕๖๖ - ๒๕๗๐) ยุทธศาสตร์ที่ ๓ การพัฒนาและเสริมสร้างศักยภาพทรัพยากรมนุษย์

ข. แผนพัฒนาเศรษฐกิจและสังคมแห่งชาติ ฉบับที่ ๓ (พ.ศ. ๒๕๖๖ - ๒๕๔๐) หมุดหมายที่ ๔ ไทยเป็นศูนย์กลางทางการแพทย์และสุขภาพมูลค่าสูง

ค. เป้าหมายการพัฒนาที่ยั่งยืw/Sustainable Development Goals; SDGs เป้าหมายที่ ๓ : สร้างหลักประกันการมีสุขภาพวะที่ดี และส่งเสริมความเป็นอยู่ที่ดีสำรหรับทุกคนในทุกช่วงวัย

เป้าหมายย่อย ๓.๔ ลดการตายก่อนวัยอันควรจากโรคไม่ติดต่อให้ลดลงหนึ่งในสามผ่านทางการป้องกันและการรักษาโรค และสนับสนุนสุขภาพจิตและความเป็นอยู่ที่ดี ภายในปี พ.ศ. ๒๕๗๓

จ. ยุทธศาสตร์จังหวัดพิจิตร ที่ ๓ การเสริมสร้างสังคมคุณภาพ สันติสุขอย่างยั่งยืน

ง. ยุทธศาสตร์การพัฒนาของ อปท. ในเขตจังหวัดที่ ๓ การพัฒนาคุณภาพชีวิตและเสริมสร้างสังคมชุมชนเข้มแข็งตามหลักปรัชญาเศรษฐกิจพอเพียง

๓. ยุทธศาสตร์ การพัฒนาสังคมและคุณภาพชีวิตตามแนวทางเศรษฐกิจพอเพียง

แบบ ผ.๐๒

(๔) แผนงานสาธารณสุข

ที่	โครงการ	วัตถุประสงค์	เป้าหมาย	งบประมาณและที่มา					ตัวชี้วัด	ผลที่คาดว่าจะได้รับ	หน่วยงานรับผิดชอบหลัก
				๒๕๖๖ (บาท)	๒๕๖๗ (บาท)	๒๕๖๘ (บาท)	๒๕๖๙ (บาท)	๒๕๗๐ (บาท)			
๑	โครงการส่งเสริมสุขภาพผู้พิการ	๑.เพื่อส่งเสริมให้ชมรมผู้พิการตำบลกำแพงดินมีการดำเนินการอย่างต่อเนื่อง ๒. เพื่อส่งเสริมอาชีพแก่ผู้พิการ เพื่อส่งเสริมให้ชมรมผู้พิการตำบลกำแพงดินมีการดำเนินการอย่างต่อเนื่อง	- ผู้ดูแลคนพิการ๒๐ คน - คนพิการ ๑๕-๒๐ คน - คณะกรรมการชมรมคนพิการ ๒๐ คน	๓๐,๐๐๐	๓๐,๐๐๐	๓๐,๐๐๐	๓๐,๐๐๐	๓๐,๐๐๐	- ผู้ดูแลคนพิการอบรมเพิ่มศักยภาพร้อยละ ๒๐ - ผู้พิการได้การเยี่ยมบ้านร้อยละ ๘๐ - ผู้พิการได้รับการส่งเสริมอาชีพร้อยละ ๒๐	- ผู้ดูแลคนพิการได้รับการอบรมเพิ่มศักยภาพ - ผู้พิการได้รับการเยี่ยมบ้าน - ผู้พิการได้รับการส่งเสริมอาชีพ	สำนักปลัด สป.สช.
๒	โครงการรณรงค์ป้องกันและแก้ไขปัญหากรณีเกิดโรคระบาดหรือภัยพิบัติฉุกเฉิน	เพื่อรณรงค์แก้ปัญหาการเกิดโรคระบาดในพื้นที่องค์การบริหารส่วนตำบลกำแพงดิน ก่อนเกิด ระหว่างเกิด และเกิดการระบาดในพื้นที่	พื้นที่ที่เกิดการระบาดในเขต อบต.	๑๐๐,๐๐๐	๑๐๐,๐๐๐	๑๐๐,๐๐๐	๑๐๐,๐๐๐	๑๐๐,๐๐๐	ร้อยละ ๑๐๐ของประชาชนที่ได้รับความช่วยเหลือ	พื้นที่ที่เกิดโรคระบาดได้รับความช่วยเหลือได้ทันที	สำนักปลัด สป.สช.

ก. ยุทธศาสตร์ ๒๐ ปี (พ.ศ. ๒๕๖๖ - ๒๕๗๐) ยุทธศาสตร์ที่ ๓ การพัฒนาและเสริมสร้างศักยภาพทรัพยากรมนุษย์

ข. แผนพัฒนาเศรษฐกิจและสังคมแห่งชาติ ฉบับที่ ๓ (พ.ศ. ๒๕๖๖ - ๒๕๔๐) หมุดหมายที่ ๔ ไทยเป็นศูนย์กลางทางการแพทย์และสุขภาพมูลค่าสูง

ค. เป้าหมายการพัฒนาที่ยั่งยืw/Sustainable Development Goals; SDGs เป้าหมายที่ ๓ : สร้างหลักประกันการมีสุขภาพวะที่ดี และส่งเสริมความเป็นอยู่ที่ดีสำรหรับทุกคนในทุกช่วงวัย

เป้าหมายย่อย ๓.๔ ลดการตายก่อนวัยอันควรจากโรคไม่ติดต่อให้ลดลงหนึ่งในสามผ่านทางการป้องกันและการรักษาโรค และสนับสนุนสุขภาพจิตและความเป็นอยู่ที่ดี ภายในปี พ.ศ. ๒๕๗๓

จ. ยุทธศาสตร์จังหวัดพิจิตร ที่ ๓ การเสริมสร้างสังคมคุณภาพ สันติสุขอย่างยั่งยืน

ง. ยุทธศาสตร์การพัฒนาของ อปท. ในเขตจังหวัดที่ ๓ การพัฒนาคุณภาพชีวิตและเสริมสร้างสังคมชุมชนเข้มแข็งตามหลักปรัชญาเศรษฐกิจพอเพียง

๓. ยุทธศาสตร์ การพัฒนาสังคมและคุณภาพชีวิตตามแนวทางเศรษฐกิจพอเพียง

แบบ ผ.๐๒

(๔) แผนงานสาธารณสุข

ที่	โครงการ	วัตถุประสงค์	เป้าหมาย	งบประมาณและที่มา					ตัวชี้วัด	ผลที่คาดว่าจะได้รับ	หน่วยงานรับผิดชอบหลัก
				๒๕๖๖ (บาท)	๒๕๖๗ (บาท)	๒๕๖๘ (บาท)	๒๕๖๙ (บาท)	๒๕๗๐ (บาท)			
๓	โครงการอบรมผู้ประกอบกิจการและผู้สัมผัสอาหาร	เพื่อให้ผู้ประกอบกิจการและผู้สัมผัสอาหารมีความรู้ความเข้าใจเรื่องการสุขาภิบาลและผ่านเกณฑ์มาตรฐานสุขาภิบาลอาหาร	ร้านอาหารในเขตองค์การบริหารส่วนตำบลกำแพงดิน	๒๐,๐๐๐	๒๐,๐๐๐	๒๐,๐๐๐	๒๐,๐๐๐	๒๐,๐๐๐	ร้อยละ ๑๐๐ ของผู้เข้าร่วมโครงการที่ผ่านเกณฑ์มาตรฐาน	ผู้เข้าร่วมโครงการความรู้ความเข้าใจเรื่องการสุขาภิบาลและผ่านเกณฑ์มาตรฐานสุขาภิบาลอาหาร	สำนักปลัด สป.สช.
๔	โครงการป้องกันโรคไข้เลือดออก	เพื่อป้องกันการเกิดโรคไข้เลือดออก	๑.พ่นหมอกควัน ๒ ครั้ง/ปี หรือทุกครั้งที่พบผู้ป่วย หมู่ที่ ๑ - ๑๒ ๒.รณรงค์ป้องกันไข้เลือดออกในพื้นที่เขต อบต.	๕๐,๐๐๐	๕๐,๐๐๐	๕๐,๐๐๐	๕๐,๐๐๐	๕๐,๐๐๐	อัตราป่วยโรคไข้เลือดออกไม่เกิน๕๐ ต่อแสนประชากร	ลดการระบาดของโรคไข้เลือดออก	สำนักปลัด สป.สช.
๕	โครงการป้องกันโรคไข้หวัดนก	เพื่อป้องกันการแพร่ระบาดของโรคไข้หวัดนก	ตรวจหาเชื้อจากสัตว์ปีกที่ประชาชนเลี้ยงและป้องกันการแพร่ระบาดทุกหมู่บ้าน	๒๐,๐๐๐	๒๐,๐๐๐	๒๐,๐๐๐	๒๐,๐๐๐	๒๐,๐๐๐	การระบาดของโรคของลดน้อยลงร้อยละ ๘๐	ลดการระบาดโรคไข้หวัดนก	สำนักปลัด สป.สช.
๖	โครงการตรวจสุขภาพประจำปี	เพื่อให้ผู้สูงอายุได้รับการตรวจสุขภาพประจำปี	ผู้สูงอายุในเขต อบต. กำแพงดินจำนวน ๑๐๐ คน	๒๐,๐๐๐	๒๐,๐๐๐	๒๐,๐๐๐	๒๐,๐๐๐	๒๐,๐๐๐	จำนวนผู้สูงอายุได้รับความตรวจสุขภาพ	ผู้สูงอายุมีสุขภาพพลานามัยที่ดี	สำนักปลัด สป.สช.

ก. ยุทธศาสตร์ ๒๐ ปี (พ.ศ. ๒๕๖๖ - ๒๕๗๐) ยุทธศาสตร์ที่ ๓ การพัฒนาและเสริมสร้างศักยภาพทรัพยากรมนุษย์

ข. แผนพัฒนาเศรษฐกิจและสังคมแห่งชาติ ฉบับที่ ๓ (พ.ศ. ๒๕๖๖ - ๒๕๔๐) หมุดหมายที่ ๔ ไทยเป็นศูนย์กลางทางการแพทย์และสุขภาพมูลค่าสูง

ค. เป้าหมายการพัฒนาที่ยั่งยืw/Sustainable Development Goals; SDGs เป้าหมายที่ ๓ : สร้างหลักประกันการมีสุขภาพวะที่ดี และส่งเสริมความเป็นอยู่ที่ดีสำรหรับทุกคนในทุกช่วงวัย

เป้าหมายย่อย ๓.๔ ลดการตายก่อนวัยอันควรจากโรคไม่ติดต่อให้ลดลงหนึ่งในสามผ่านทางการป้องกันและการรักษาโรค และสนับสนุนสุขภาพจิตและความเป็นอยู่ที่ดี ภายในปี พ.ศ. ๒๕๗๓

จ. ยุทธศาสตร์จังหวัดพิจิตร ที่ ๓ การเสริมสร้างสังคมคุณภาพ สันติสุขอย่างยั่งยืน

ง. ยุทธศาสตร์การพัฒนาของ อปท. ในเขตจังหวัดที่ ๓ การพัฒนาคุณภาพชีวิตและเสริมสร้างสังคมชุมชนเข้มแข็งตามหลักปรัชญาเศรษฐกิจพอเพียง

๓. ยุทธศาสตร์ การพัฒนาสังคมและคุณภาพชีวิตตามแนวทางเศรษฐกิจพอเพียง

แบบ ผ.๐๒

(๔) แผนงานสาธารณสุข

ที่	โครงการ	วัตถุประสงค์	เป้าหมาย	งบประมาณและที่มา					ตัวชี้วัด	ผลที่คาดว่าจะได้รับ	หน่วยงานรับผิดชอบหลัก
				๒๕๖๖ (บาท)	๒๕๖๗ (บาท)	๒๕๖๘ (บาท)	๒๕๖๙ (บาท)	๒๕๗๐ (บาท)			
๗	โครงการบูรณาการเฝ้าระวังป้องกันและแก้ไขปัญหายาเสพติด	เพื่อป้องกันการแพร่ระบาดของยาเสพติด	๑๒ หมู่บ้าน	๒๕,๐๐๐	๒๕,๐๐๐	๒๕,๐๐๐	๒๕,๐๐๐	๒๕,๐๐๐	จำนวนผู้เสพยา ลดลงและไม่มีรายใหม่	การแพร่ระบาดของยาเสพติด	สำนักปลัด สป.สช.
๘	โครงการดูแลระยะยาวผู้สูงอายุที่มีภาวะพึ่งพิง (LTC)	เพื่อจัดบริการดูแลระยะยาวผู้สูงอายุที่มีภาวะพึ่งพิง (LTC)	๑๒ หมู่บ้าน	๒๐๐,๐๐๐	๒๐๐,๐๐๐	๒๐๐,๐๐๐	๒๐๐,๐๐๐	๒๐๐,๐๐๐	ร้อยละของจำนวนผู้รับบริการ	ผู้สูงอายุในเขต อบต.ที่มีภาวะพึ่งพิงได้รับบริการครบทุกคน	สำนักปลัด สป.สช.
๙	โครงการตรวจสารปนเปื้อนในอาหาร	เพื่อเฝ้าระวังความปลอดภัยด้านอาหารด้วยการตรวจสารปนเปื้อนในอาหาร	ร้านอาหารในเขตพื้นที่ อบต.	๑๐,๐๐๐	๑๐,๐๐๐	๑๐,๐๐๐	๑๐,๐๐๐	๑๐,๐๐๐	ร้อยละ ๑๐๐ ของร้านอาหารที่ได้รับการตรวจสอบ	ร้านอาหารมีการเฝ้าระวังความปลอดภัยด้านการปนเปื้อนในอาหาร	สำนักปลัด สป.สช.
๑๐	โครงการสัตว์ปลอดโรค คนปลอดภัย จากโรคพิษสุนัขบ้า	เพื่อป้องกันและควบคุมการแพร่ระบาดของโรค พิษสุนัขบ้า	เพื่อสำรวจและฉีดวัคซีนสุนัขและแมวในเขตอบต.กำแพงดิน จำนวน ๑๒ หมู่บ้าน	๕๐,๐๐๐	๕๐,๐๐๐	๖๐,๐๐๐	๖๐,๐๐๐	๖๐,๐๐๐	จำนวนสุนัขและแมวที่ได้รับการฉีดวัคซีนร้อยละ ๙๐	สุนัขและแมวในเขตอบต.กำแพงดิน ได้รับการฉีดวัคซีนป้องกันโรคพิษสุนัขบ้า ไม่มีการ แพร่ระบาด	สำนักงานปลัด
๑๑	โครงการควบคุมโรคขาดสารไอโอดีนของสมเด็จพระกนิษฐาธิราชเจ้า กรมสมเด็จพระเทพรัตนราชสุดาฯ สยามบรมราชกุมารี	เพื่อขจัดโรคขาดสารไอโอดีนในเขต อบต.กำแพงดิน	ประชาชนในเขต อบต.กำแพงดิน	๔๐,๐๐๐	๔๐,๐๐๐	๔๐,๐๐๐	๔๐,๐๐๐	๔๐,๐๐๐	ประชาชนในเขตอบต.กำแพงดิน	ประชาชนในเขตอบต.กำแพงดินทุกคนไม่เป็นโรคขาดสารไอโอดีน	สำนักงานปลัด

ก. ยุทธศาสตร์ ๒๐ ปี (พ.ศ. ๒๕๖๖ - ๒๕๗๐) ยุทธศาสตร์ที่ ๓ การพัฒนาและเสริมสร้างศักยภาพทรัพยากรมนุษย์

ข. แผนพัฒนาเศรษฐกิจและสังคมแห่งชาติ ฉบับที่ ๓ (พ.ศ. ๒๕๖๖ - ๒๕๔๐) หมุดหมายที่ ๔ ไทยเป็นศูนย์กลางทางการแพทย์และสุขภาพมูลค่าสูง

ค. เป้าหมายการพัฒนาที่ยั่งยืw/Sustainable Development Goals; SDGs เป้าหมายที่ ๓ : สร้างหลักประกันการมีสุขภาพวะที่ดี และส่งเสริมความเป็นอยู่ที่ดีสำรหรับทุกคนในทุกช่วงวัย

เป้าหมายย่อย ๓.๔ ลดการตายก่อนวัยอันควรจากโรคไม่ติดต่อให้ลดลงหนึ่งในสามผ่านทางการป้องกันและการรักษาโรค และสนับสนุนสุขภาพจิตและความเป็นอยู่ที่ดี ภายในปี พ.ศ. ๒๕๗๓

จ. ยุทธศาสตร์จังหวัดพิจิตร ที่ ๓ การเสริมสร้างสังคมคุณภาพ สันติสุขอย่างยั่งยืน

ง. ยุทธศาสตร์การพัฒนาของ อปท. ในเขตจังหวัดที่ ๓ การพัฒนาคุณภาพชีวิตและเสริมสร้างสังคมชุมชนเข้มแข็งตามหลักปรัชญาเศรษฐกิจพอเพียง

๓. ยุทธศาสตร์ การพัฒนาสังคมและคุณภาพชีวิตตามแนวทางเศรษฐกิจพอเพียง

แบบ ผ.๐๒

(๔) แผนงานสาธารณสุข

ที่	โครงการ	วัตถุประสงค์	เป้าหมาย	งบประมาณและที่มา					ตัวชี้วัด	ผลที่คาดว่าจะได้รับ	หน่วยงานรับผิดชอบหลัก
				๒๕๖๖ (บาท)	๒๕๖๗ (บาท)	๒๕๖๘ (บาท)	๒๕๖๙ (บาท)	๒๕๗๐ (บาท)			
๑๒	โครงการสืบสานพระปณิธานสมเด็จย่าต้านมะเร็งเต้านม	เพื่อกลุ่มสตรีสามารถทำการตรวจมะเร็งเต้านมด้วยตัวเอง	กลุ่มสตรีสามารถถ่ายทอดความรู้และตรวจมะเร็งเต้านมด้วยตัวเองอย่างถูกต้องในเขต อบต.กำแพงดิน	๖๐,๐๐๐	๖๐,๐๐๐	๖๐,๐๐๐	๖๐,๐๐๐	๖๐,๐๐๐	กลุ่มสตรีในตำบลกำแพงดินมีความรู้ความเข้าใจ ร้อยละ ๘๐	กลุ่มสตรีในเขต อบต.กำแพงดินมีความรู้ในการตรวจมะเร็งเต้านมอย่างถูกต้องด้วยตัวเอง	สำนักงานปลัด
๑๓	โครงการพระราชดำริด้านสาธารณสุข	เพื่อเป็นค่าใช้จ่ายในการจัดโครงการพระราชดำริด้านสาธารณสุข	อบต.ดำเนินการเอง หรืออุดหนุนงบประมาณให้กับหมู่บ้าน หมู่ละ ๒๐,๐๐๐ จำนวน ๑๒ หมู่บ้าน เพื่อเป็นค่าใช้จ่ายในการดำเนินการตามโครงการที่มีกิจกรรมต่างๆ เหมาะสมกับสภาพปัญหาและบริบทของพื้นที่	๒๔๐,๐๐๐	๒๔๐,๐๐๐	๒๔๐,๐๐๐	๒๔๐,๐๐๐	๒๔๐,๐๐๐	ร้อยละของประชาชนที่เข้าร่วมโครงการ	ประชาชน	สำนักปลัด
๑๔	โครงการบูรณาการร่วมมือลดประชากรสุนัก - แมวจรจัดจังหวัดพิจิตร	เพื่อผ่าตัดทำหมันควบคุมประชากรสัตว์อย่างยั่งยืน	ดำเนินการร่วมกับปศุสัตว์จังหวัดพิจิตรในการผ่าตัดทำหมันให้กับสุนักและแมวในเขตพื้นที่องค์การบริหารส่วนตำบลกำแพงดิน จำนวน ๕๐ ตัว	-	-	๓๑,๐๙๐	๒๔๐,๐๐๐	๒๔๐,๐๐๐	ร้อยละของประชาชนที่เข้าร่วมโครงการ	ประชาชน	สำนักปลัด
รวม		**๑๔**	**โครงการ**	**๘๖๕,๐๐๐**	**๘๖๕,๐๐๐**	**๙๐๖,๐๙๐**	**๑,๑๑๕,๐๐๐**	**๑,๑๑๕,๐๐๐**			

๒. บัญชีโครงการพัฒนาท้องถิ่น

รายละเอียดโครงการพัฒนา

แผนพัฒนาท้องถิ่น (พ.ศ. ๒๕๖๖ - ๒๕๗๐) ทบทวน ครั้งที่ ๒ พ.ศ. ๒๕๖๗

องค์การบริหารส่วนตำบลกำแพงดิน ตำบลกำแพงดิน อำเภอสามง่าม จังหวัดพิจิตร

ก. ยุทธศาสตร์ ๒๐ ปี (พ.ศ. ๒๕๖๖ - ๒๕๗๐) ยุทธศาสตร์ที่ ๑ ด้านความมั่นคง

ข. แผนพัฒนาเศรษฐกิจและสังคมแห่งชาติ ฉบับที่ ๓ (พ.ศ. ๒๕๖๖ - ๒๕๔๐) หมุดหมายที่ ๑๓ ไทยมีภาครัฐที่ทันสมัย มีประสิทธิภาพ และตอบโจทย์ประชาชน

ค. เป้าหมายการพัฒนาที่ยั่งยืw/Sustainable Development Goals; SDGs เป้าหมายที่ ๑๑ : ทำให้เมืองและการตั้งถิ่นฐานของมนุษย์ มีความครอบคลุม ปลอดภัย ยืดหยุ่นส่อการเปลี่ยนแปลง และยั่งยืน

เป้าหมายย่อย ๑๑.๓ ยกระดับการพัฒนาเมืองและขีดความสามารถให้ครอบคลุมและยั่งยืนเพื่อการวางแผนและการบริหารจัดการการตั้งถิ่นฐานของมนุษย์อย่างมีส่วนร่วม บูรณาการและยั่งยืนในทุกประเทศ ภายในปี พ.ศ. ๒๕๗๓

ง. ยุทธศาสตร์จังหวัดพิจิตร ที่ ๔ การพัฒนาแหล่งท่องเที่ยวและบริการให้ได้มาตรฐานและมีอัตลักษณ์ที่สร้างมูลค่าเพิ่มให้แก่ชุมชน

จ. ยุทธศาสตร์การพัฒนาของ อปท. ในเขตจังหวัด ๔ ส่งเสริมกระบวนการเรียนรู้พัฒนาศักยภาพทรัพยากรบุคคลตลอดช่วงชีวิตและประสิทธิภาพในกรบริหารจัดการทั้งระบบ เพื่อไปสู่เมืองแห่งการเรียนรู้และคุณภาพ

๔. ยุทธศาสตร์ การพัฒนาองค์กรและบริหารกิจการบ้านเมืองที่ดี

แบบ ผ.๐๒

(๑) แผนงานบริหารงานทั่วไป

ที่	โครงการ	วัตถุประสงค์	เป้าหมาย	งบประมาณและที่มา					ตัวชี้วัด	ผลที่คาดว่าจะได้รับ	หน่วยงานรับผิดชอบหลัก
				๒๕๖๖ (บาท)	๒๕๖๗ (บาท)	๒๕๖๘ (บาท)	๒๕๖๙ (บาท)	๒๕๗๐ (บาท)			
๑	โครงการประชุมประชาคม	ประชาชนได้แสดงความคิดเห็นในการแก้ไขปัญหาเพื่อให้บริการประชาชนในพื้นที่	จำนวน ๑๒ หมู่บ้าน	๑๐,๐๐๐	๑๐,๐๐๐	๑๐,๐๐๐	๑๐,๐๐๐	๑๐,๐๐๐	ประชาชนร้อยละ ๘๐ ของทุกครัวเรือนเข้าร่วมประชุม	ประชาชนมีส่วนร่วมในการกำหนดแผนและโครงการพัฒนา	สำนักปลัด, กองคลัง
๒	โครงการเพิ่มประสิทธิภาพในการบริหารงาน อบต. และศึกษาดูงานหน่วยงานอื่น	เพื่อเพิ่มประสิทธิภาพในการทำงานให้กับผู้บริหาร สมาชิก พนักงาน และพนักงานจ้าง ของ อบต. และเป็นไปตามอำนาจหน้าที่ กฎหมาย และระเบียบ	ผู้บริหาร, พนักงาน พนักงานจ้าง ของ อบต.กำแพงดิน ผู้นำท้องถิ่น และผู้ที่ได้รับมอบหมาย	-	๒๐๐,๐๐๐	๔๐๐,๐๐๐	๔๐๐,๐๐๐	๔๐๐,๐๐๐	ร้อยละ ๘๐ ของผู้บริหาร พนักงาน ผู้นำชุมชนกลุ่มต่างๆ ได้รับการพัฒนา	นำความรู้มาพัฒนาในการทำงานได้อย่างมีประสิทธิภาพ	สำนักปลัด
๓	ค่าใช้สำหรับการเลือกตั้งหรือการทำประชาพิจารณ์ ประชามติต่างๆ	เพื่อเป็นค่าใช้จ่ายสำหรับการเลือกตั้งทั่วไปหรือเลือกตั้งซ่อมฯ ในระดับท้องถิ่นและระดับชาติ การทำประชาพิจารณ์ประชามติต่างๆ	การเลือกตั้งการทำประชาพิจารณ์ประชามติต่างๆตามระบอบประชาธิปไตย	๖๐๐,๐๐๐	๖๐๐,๐๐๐	๖๐๐,๐๐๐	๖๐๐,๐๐๐	๖๐๐,๐๐๐	ร้อยละ ๖๐ ของผู้มีสิทธิเลือกตั้งไปเลือกตั้ง	ระบอบประชาธิปไตยอันมีพระมหากษัตริย์ทรงเป็นประมุขได้รับการพัฒนา	สำนักปลัด

ก. ยุทธศาสตร์ ๒๐ ปี (พ.ศ. ๒๕๖๖ - ๒๕๗๐) ยุทธศาสตร์ที่ ๑ ด้านความมั่นคง

ข. แผนพัฒนาเศรษฐกิจและสังคมแห่งชาติ ฉบับที่ ๓ (พ.ศ. ๒๕๖๖ - ๒๕๔๐) หมุดหมายที่ ๑๓ ไทยมีภาครัฐที่ทันสมัย มีประสิทธิภาพ และตอบโจทย์ประชาชน

ค. เป้าหมายการพัฒนาที่ยั่งยืน/Sustainable Development Goals; SDGs เป้าหมายที่ ๑๑ : ทำให้เมืองและการตั้งถิ่นฐานของมนุษย์ มีความครอบคลุม ปลอดภัย ยืดหยุ่นส่อการเปลี่ยนแปลง และยั่งยืน

เป้าหมายย่อย ๑๑.๓ ยกระดับการพัฒนาเมืองและขีดความสามารถให้ครอบคลุมและยั่งยืนเพื่อการวางแผนและการบริหารจัดการการตั้งถิ่นฐานของมนุษย์อย่างมีส่วนร่วม บูรณาการและยั่งยืนในทุกประเทศ ภายในปี พ.ศ. ๒๕๗๓

ง. ยุทธศาสตร์จังหวัดพิจิตร ที่ ๔ การพัฒนาแหล่งท่องเที่ยวและบริการให้ได้มาตรฐานและมีอัตลักษณ์ที่สร้างมูลค่าเพิ่มให้แก่ชุมชน

จ. ยุทธศาสตร์การพัฒนาของ อปท. ในเขตจังหวัด ๔ ส่งเสริมกระบวนการเรียนรู้พัฒนาศักยภาพทรัพยากรบุคคลตลอดช่วงชีวิตและประสิทธิภาพในกรบริหารจัดการทั้งระบบ เพื่อไปสู่เมืองแห่งการเรียนรู้และคุณภาพ

แบบ ผ.๐๒

๔. ยุทธศาสตร์ การพัฒนาองค์กรและบริหารกิจการบ้านเมืองที่ดี

(๑) แผนงานบริหารงานทั่วไป

ที่	โครงการ	วัตถุประสงค์	เป้าหมาย	งบประมาณและที่มา					ตัวชี้วัด	ผลที่คาดว่าจะได้รับ	หน่วยงานรับผิดชอบหลัก
				๒๕๖๖ (บาท)	๒๕๖๗ (บาท)	๒๕๖๘ (บาท)	๒๕๖๙ (บาท)	๒๕๗๐ (บาท)			
๔	โครงการฝึกอบรมเพื่อเพิ่มประสิทธิภาพในการปฏิบัติงาน	๑. เพื่อให้ผู้บริหาร บุคลากรมีความรู้ความเข้าใจในเรื่องหลักธรรมาภิบาล คุณธรรม จริยธรรม ๒. เพื่อให้ผู้บริหาร บุคลากร มีความรู้ความเข้าใจและให้ความสำคัญกับการป้องกันและปราบปรามการทุจริตประพฤติมิชอบ ๓. เพื่อให้ผู้บริหาร บุคลากร มีความรู้ความเข้าใจในหลักและแนวคิดปรัชญาเศรษฐกิจพอเพียงและสามารถนำไปประยุกต์ใช้ในการดำเนินชีวิตได้ ๔. เพื่อให้ผู้บริหาร บุคลากรสามารถนำองค์ความรู้ต่าง ๆ ไปประยุกต์ใช้ในการทำงานกับองค์กรได้อย่างมีประสิทธิภาพ	ผู้บริหาร สมาชิกและบุคลากร ในสังกัดอบต.กำแพงดิน	๕๐,๐๐๐	๕๐,๐๐๐	๕๐,๐๐๐	๕๐,๐๐๐	๕๐,๐๐๐	ร้อยละของผู้บริหารและบุคลากร ที่สามารถนำความรู้ไปปรับใช้ได้	๑. บุคลากรมีความรู้ความเข้าใจในเรื่องหลักธรรมภิบาล คุณธรรม จริยธรรม ๒. ผู้บริหาร บุคลากร มีความรู้ความเข้าใจและให้ความสำคัญกับการป้องกันและปราบปรามการทุจริตประพฤติมิชอบ ๓. ผู้บริหาร บุคลากร มีความรู้ความเข้าใจในหลักและแนวคิดปรัชญาเศรษฐกิจพอเพียง และสามารถนำไปประยุกต์ใช้ในการดำเนินชีวิตได้ ๔. ผู้บริหาร บุคลากรสามารถนำองค์ความรู้ต่าง ๆ ไปประยุกต์ใช้ในการทำงานกับองค์กรได้อย่างมีประสิทธิภาพ	สำนักปลัดอบต.

ก. ยุทธศาสตร์ ๒๐ ปี (พ.ศ. ๒๕๖๖ - ๒๕๗๐) ยุทธศาสตร์ที่ ๑ ด้านความมั่นคง

ข. แผนพัฒนาเศรษฐกิจและสังคมแห่งชาติ ฉบับที่ ๓ (พ.ศ. ๒๕๖๖ - ๒๕๔๐) หมุดหมายที่ ๑๓ ไทยมีภาครัฐที่ทันสมัย มีประสิทธิภาพ และตอบโจทย์ประชาชน

ค. เป้าหมายการพัฒนาที่ยั่งยืน/Sustainable Development Goals; SDGs เป้าหมายที่ ๑๑ : ทำให้เมืองและการตั้งถิ่นฐานของมนุษย์ มีความครอบคลุม ปลอดภัย ยืดหยุ่นส่อการเปลี่ยนแปลง และยั่งยืน

เป้าหมายย่อย ๑๑.๓ ยกระดับการพัฒนาเมืองและขีดความสามารถให้ครอบคลุมและยั่งยืนเพื่อการวางแผนและการบริหารจัดการการตั้งถิ่นฐานของมนุษย์อย่างมีส่วนร่วม บูรณาการและยั่งยืนในทุกประเทศ ภายในปี พ.ศ. ๒๕๗๓

ง. ยุทธศาสตร์จังหวัดพิจิตร ที่ ๔ การพัฒนาแหล่งท่องเที่ยวและบริการให้ได้มาตรฐานและมีอัตลักษณ์ที่สร้างมูลค่าเพิ่มให้แก่ชุมชน

จ. ยุทธศาสตร์การพัฒนาของ อปท. ในเขตจังหวัด ๔ ส่งเสริมกระบวนการเรียนรู้พัฒนาศักยภาพทรัพยากรบุคคลตลอดช่วงชีวิตและประสิทธิภาพในกรบริหารจัดการทั้งระบบ เพื่อไปสู่เมืองแห่งการเรียนรู้และคุณภาพ

แบบ ผ.๐๒

๔. ยุทธศาสตร์ การพัฒนาองค์กรและบริหารกิจการบ้านเมืองที่ดี

(๑) แผนงานบริหารงานทั่วไป

ที่	โครงการ	วัตถุประสงค์	เป้าหมาย	งบประมาณและที่มา					ตัวชี้วัด	ผลที่คาดว่าจะได้รับ	หน่วยงานรับผิดชอบหลัก
				๒๕๖๖ (บาท)	๒๕๖๗ (บาท)	๒๕๖๘ (บาท)	๒๕๖๙ (บาท)	๒๕๗๐ (บาท)			
๕	โครงการจัดกิจกรรมงานราชพิธี รัฐพิธี และวัฒนธรรมประเพณี	เพื่อเป็นค่าใช้จ่ายในการจัดกิจกรรมงานราชพิธี รัฐพิธีและวัฒนธรรมประเพณี	การจัดงานวันสำคัญต่างๆ	๓๕,๐๐๐	๓๕,๐๐๐	๓๕,๐๐๐	๓๕,๐๐๐	๓๕,๐๐๐	บรรลุตามวัตถุประสงค์ที่กำหนดไว้	แสดงความจงรักภักดีต่อสถาบันพระมหากษัตริย์ และเฉลิมพระเกียรติ	สำนักปลัด/อำเภอ
๖	โครงการเฉลิมพระเกียรติฯ	เพื่อส่งเสริมให้ข้าราชการและประชาชนเกิดความจงรักษ์ภักดีต่อสถาบันพระมหากษัตริย์	สมาชิก อบต. ข้าราชการและประชาชนในเขต อบต.	๔๐,๐๐๐	๔๐,๐๐๐	๔๐,๐๐๐	๔๐,๐๐๐	๔๐,๐๐๐	จำนวนครั้งที่จัดงานและจำนวนผู้ร่วมงาน	ได้ถวายความจงรักภักดีสถาบันพระมหากษัตริย์และได้เฉลิมพระเกียรติ	สำนักปลัด
๗	โครงการขอรับเงินอุดหนุนเพื่อสนับสนุนการดำเนินงานของศูนย์ปฏิบัติการร่วมในการช่วยเหลือประชาชนขององค์กรปกครองส่วนท้องถิ่น (สถานที่กลาง) ในเขตอำเภอสามง่าม จังหวัดพิจิตร	เพื่ออุดหนุนงบประมาณให้กับเทศบาลตำบลกำแพงดินในการดำเนินการให้มีสถานที่กลาง ในการรวบรวมเผยแพร่และประชาสัมพันธ์กฎหมาย ระเบียบ หนังสือสั่งการ ข้อมูลข่าวสาร หลักเกณฑ์และวิธีการที่สามารถสืบค้นได้โดยสะดวก	เป็นสถานที่กลางที่เหมาะสมในการประสานการปฏิบัติการให้ความช่วยเหลือประชาชนกับหน่วยงานภาครัฐ ภาคเอกชน ที่เกี่ยวข้องตามระเบียบกำหนด	-	-	๓๕,๐๐๐	-	-	ช่วยเหลือประชาชนได้ร้อยละ ๘๐	เป็นสถานที่กลางที่เหมาะสมในการประสานการปฏิบัติการให้ความช่วยเหลือประชาชนกับหน่วยงานภาครัฐ ภาคเอกชน ที่มาขอรับข้อมูลและสามารถสืบค้นได้สะดวก	ทต.กำแพงดิน

ก. ยุทธศาสตร์ ๒๐ ปี (พ.ศ. ๒๕๖๖ - ๒๕๗๐) ยุทธศาสตร์ที่ ๑ ด้านความมั่นคง

ข. แผนพัฒนาเศรษฐกิจและสังคมแห่งชาติ ฉบับที่ ๓ (พ.ศ. ๒๕๖๖ - ๒๕๔๐) หมุดหมายที่ ๑๓ ไทยมีภาครัฐที่ทันสมัย มีประสิทธิภาพ และตอบโจทย์ประชาชน

ค. เป้าหมายการพัฒนาที่ยั่งยืน/Sustainable Development Goals; SDGs เป้าหมายที่ ๑๑ : ทำให้เมืองและการตั้งถิ่นฐานของมนุษย์ มีความครอบคลุม ปลอดภัย ยืดหยุ่นส่อการเปลี่ยนแปลง และยั่งยืน

เป้าหมายย่อย ๑๑.๓ ยกระดับการพัฒนาเมืองและขีดความสามารถให้ครอบคลุมและยั่งยืนเพื่อการวางแผนและการบริหารจัดการการตั้งถิ่นฐานของมนุษย์อย่างมีส่วนร่วม บูรณาการและยั่งยืนในทุกประเทศ ภายในปี พ.ศ. ๒๕๗๓

ง. ยุทธศาสตร์จังหวัดพิจิตร ที่ ๔ การพัฒนาแหล่งท่องเที่ยวและบริการให้ได้มาตรฐานและมีอัตลักษณ์ที่สร้างมูลค่าเพิ่มให้แก่ชุมชน

จ. ยุทธศาสตร์การพัฒนาของ อปท. ในเขตจังหวัด ๔ ส่งเสริมกระบวนการเรียนรู้พัฒนาศักยภาพทรัพยากรบุคคลตลอดช่วงชีวิตและประสิทธิภาพในกรบริหารจัดการทั้งระบบ เพื่อไปสู่เมืองแห่งการเรียนรู้และคุณภาพ

แบบ ผ.๐๒

๔. ยุทธศาสตร์ การพัฒนาองค์กรและบริหารกิจการบ้านเมืองที่ดี

(๑) แผนงานบริหารงานทั่วไป

ที่	โครงการ	วัตถุประสงค์	เป้าหมาย	งบประมาณและที่มา					ตัวชี้วัด	ผลที่คาดว่าจะได้รับ	หน่วยงานรับผิดชอบหลัก
				๒๕๖๖ (บาท)	๒๕๖๗ (บาท)	๒๕๖๘ (บาท)	๒๕๖๙ (บาท)	๒๕๗๐ (บาท)			
๘	โครงการศูนย์ปฏิบัติการในการช่วยเหลือประชาชนของอปท.(สถานที่กลาง) ในเขตอำเภอสามง่าม จังหวัดพิจิตร	เพื่อดำเนินทำโครงการฯ หรืออุดหนุนงบประมาณให้ อปท.ที่ได้รับมอบหมายในการดำเนินการให้มีสถานที่กลาง ในการรวบรวมเผยแพร่และประชาสัมพันธ์กฎหมาย ระเบียบ หนังสือสั่งการ ข้อมูลข่าวสาร หลักเกณฑ์และวิธีการที่สามารถสืบค้นได้โดยสะดวก	เป็นสถานที่กลางที่เหมาะสมในการประสานการปฏิบัติการให้ความช่วยเหลือประชาชนกับหน่วยงานภาครัฐ ภาคเอกชน ที่เกี่ยวข้องตามระเบียบกำหนด	๓๕,๐๐๐	๓๕,๐๐๐	๓๕,๐๐๐	๓๕,๐๐๐	๓๕,๐๐๐	ช่วยเหลือประชาชนได้ร้อยละ ๘๐	เป็นสถานที่กลางที่เหมาะสมในการประสานการปฏิบัติการให้ความช่วยเหลือประชาชนกับหน่วยงานภาครัฐ ภาคเอกชน ที่มาขอรับข้อมูลและสามารถสืบค้นได้สะดวก	หน่วยงานที่รับผิดชอบโครงการ
รวม		**๘**	**โครงการ**	**๗๗๐,๐๐๐**	**๙๗๐,๐๐๐**	**๑,๒๐๕,๐๐๐**	**๑,๑๗๐,๐๐๐**	**๑,๑๗๐,๐๐๐**			

๒. บัญชีโครงการพัฒนาท้องถิ่น

รายละเอียดโครงการพัฒนา

แผนพัฒนาท้องถิ่น (พ.ศ. ๒๕๖๖ - ๒๕๗๐) ทบทวน ครั้งที่ ๒ พ.ศ. ๒๕๖๗

องค์การบริหารส่วนตำบลกำแพงดิน ตำบลกำแพงดิน อำเภอสามง่าม จังหวัดพิจิตร

ก. ยุทธศาสตร์ ๒๐ ปี (พ.ศ. ๒๕๖๖ - ๒๕๗๐) ยุทธศาสตร์ที่ ๑ ด้านความมั่นคง

ข. แผนพัฒนาเศรษฐกิจและสังคมแห่งชาติ ฉบับที่ ๓ (พ.ศ. ๒๕๖๖ - ๒๕๔๐) หมุดหมายที่ ๑๓ ไทยมีภาครัฐที่ทันสมัย มีประสิทธิภาพ และตอบโจทย์ประชาชน

ค. เป้าหมายการพัฒนาที่ยั่งยืw/Sustainable Development Goals; SDGs เป้าหมายที่ ๑๑ : ทำให้เมืองและการตั้งถิ่นฐานของมนุษย์ มีความครอบคลุม ปลอดภัย ยืดหยุ่นส่อการเปลี่ยนแปลง และยั่งยืน

เป้าหมายย่อย ๑๑.๓ ยกระดับการพัฒนาเมืองและขีดความสามารถให้ครอบคลุมและยั่งยืนเพื่อการวางแผนและการบริหารจัดการการตั้งถิ่นฐานของมนุษย์อย่างมีส่วนร่วม บูรณาการและยั่งยืนในทุกประเทศ ภายในปี พ.ศ. ๒๕๗๓

ง. ยุทธศาสตร์จังหวัดพิจิตร ที่ ๔ การพัฒนาแหล่งท่องเที่ยวและบริการให้ได้มาตรฐานและมีอัตลักษณ์ที่สร้างมูลค่าเพิ่มให้แก่ชุมชน

จ. ยุทธศาสตร์การพัฒนาของ อปท. ในเขตจังหวัด ๔ ส่งเสริมกระบวนการเรียนรู้พัฒนาศักยภาพทรัพยากรบุคคลตลอดช่วงชีวิตและประสิทธิภาพในกรบริหารจัดการทั้งระบบ เพื่อไปสู่เมืองแห่งการเรียนรู้และคุณภาพ

๔. ยุทธศาสตร์ การพัฒนาองค์กรและบริหารกิจการบ้านเมืองที่ดี

แบบ ผ.๐๒

(๒) แผนงานอุตสาหกรรมและการโยธา

ที่	โครงการ	วัตถุประสงค์	เป้าหมาย	งบประมาณและที่มา					ตัวชี้วัด	ผลที่คาดว่าจะได้รับ	หน่วยงานรับผิดชอบหลัก
				๒๕๖๖ (บาท)	๒๕๖๗ (บาท)	๒๕๖๘ (บาท)	๒๕๖๙ (บาท)	๒๕๗๐ (บาท)			
๑	โครงการปรับปรุงต่อเติมอาคารด้านหน้าสำนักงาน อบต.กำแพงดิน	ปรับปรุงต่อเติมอาคารสำนักงานเพื่อให้สามารถรองรับเจ้าหน้าที่ในการให้บริการประชาชน	ปรับปรุงต่อเติมอาคารสำนักงานด้านหน้า	-	๑,๕๐๐,๐๐๐	๑,๕๐๐,๐๐๐	-	-	ร้อยละของประชาชนที่เข้ามาใช้บริการ	อบต.กำแพงดิน มีสถานที่เพียงพอสำหรับเจ้าหน้าที่ในการให้บริการประชาชน	สำนักปลัด
๒	โครงการก่อสร้างอาคารป้องกันและบรรเทาสาธารณภัย	ใช้เป็นสถานที่ปฏิบัติราชการงานป้องกันและบรรเทาสาธารณภัย	ก่อสร้างอาคารป้องกันและบรรเทาสาธารณะภัย	-	-	๓,๐๐๐,๐๐๐	-	-	ร้อยละของประชาชนที่เข้ามาใช้บริการ	อบต. มีอาคารสำหรับใช้ปฏิบัติงานป้องกันและบรรเทาสาธารณภัย	กองช่าง
๓	โครงการปรับปรุงอาคารศูนย์พัฒนาเด็กเล็ก อบต.กำแพงดิน	ปรับปรุงอาคารศูนย์พัฒนาเด็กเล็กให้มีความปลอดภัยสำหรับเด็กนักเรียน	ปรับปรุงอาคารศูนย์พัฒนาเด็กเล็ก	-	-	๑,๐๐๐,๐๐๐	-	-	ร้อยละของประชาชนที่เข้ามาใช้บริการ	เด็กนักเรียนมีอาคารเรียนที่เหมาะสมและปลอดภัย	กองการศึกษา
๔	โครงการก่อสร้างโดมศูนย์พัฒนาเด็กเล็ก อบต.กำแพงดิน	เพื่อใช้เป็นสถานที่สำหรับเสริมสร้างพัฒนาการเด็กนอกอาคารเรียน	ก่อสร้างโดมศูนย์พัฒนาเด็กเล็ก กว้าง ๒๐ เมตร ยาว ๑๕ เมตรง	-	-	๑,๕๐๐,๐๐๐			ร้อยละของประชาชนที่เข้ามาใช้บริการ	เด็กนักเรียนได้เสริมสร้างพัฒนาการนอกอาคารเรียน	กองการศึกษา

ก. ยุทธศาสตร์ ๒๐ ปี (พ.ศ. ๒๕๖๖ - ๒๕๗๐) ยุทธศาสตร์ที่ ๑ ด้านความมั่นคง

ข. แผนพัฒนาเศรษฐกิจและสังคมแห่งชาติ ฉบับที่ ๓ (พ.ศ. ๒๕๖๖ - ๒๕๔๐) หมุดหมายที่ ๑๓ ไทยมีภาครัฐที่ทันสมัย มีประสิทธิภาพ และตอบโจทย์ประชาชน

ค. เป้าหมายการพัฒนาที่ยั่งยืน/Sustainable Development Goals; SDGs เป้าหมายที่ ๑๑ : ทำให้เมืองและการตั้งถิ่นฐานของมนุษย์ มีความครอบคลุม ปลอดภัย ยืดหยุ่นส่อการเปลี่ยนแปลง และยั่งยืน

เป้าหมายย่อย ๑๑.๓ ยกระดับการพัฒนาเมืองและขีดความสามารถให้ครอบคลุมและยั่งยืนเพื่อการวางแผนและการบริหารจัดการการตั้งถิ่นฐานของมนุษย์อย่างมีส่วนร่วม บูรณาการและยั่งยืนในทุกประเทศ ภายในปี พ.ศ. ๒๕๗๓

ง. ยุทธศาสตร์จังหวัดพิจิตร ที่ ๔ การพัฒนาแหล่งท่องเที่ยวและบริการให้ได้มาตรฐานและมีอัตลักษณ์ที่สร้างมูลค่าเพิ่มให้แก่ชุมชน

จ. ยุทธศาสตร์การพัฒนาของ อปท. ในเขตจังหวัด ๔ ส่งเสริมกระบวนการเรียนรู้พัฒนาศักยภาพทรัพยากรบุคคลตลอดช่วงชีวิตและประสิทธิภาพในกรบริหารจัดการทั้งระบบ เพื่อไปสู่เมืองแห่งการเรียนรู้และคุณภาพ

๔. ยุทธศาสตร์ การพัฒนาองค์กรและบริหารกิจการบ้านเมืองที่ดี

แบบ ผ.๐๒

(๒) แผนงานอุตสาหกรรมและการโยธา

ที่	โครงการ	วัตถุประสงค์	เป้าหมาย	งบประมาณและที่มา					ตัวชี้วัด	ผลที่คาดว่าจะได้รับ	หน่วยงานรับผิดชอบหลัก
				๒๕๖๖ (บาท)	๒๕๖๗ (บาท)	๒๕๖๘ (บาท)	๒๕๖๙ (บาท)	๒๕๗๐ (บาท)			
๕	โครงการก่อสร้างรั้วรอบที่ดินของ อบต.กำแพงดิน	เพื่อให้รู้ขอบเขตชัดเจน และป้องกันทรัพย์สินของอบต.	ในเขตพื้นที่ อบต.	๑,๐๐๐,๐๐๐	๑,๐๐๐,๐๐๐	-	-	-	ก่อสร้างแล้วเสร็จ ๑๐๐%	ทำให้รู้ขอบเขตที่ดินชัดเจนเรียบร้อยสวยงามและทรัพย์สินปลอดภัย	สำนักปลัด
๖	โครงการระบบผลิตน้ำประปาเพื่ออุปโภคบริโภค (Water Treatment System) POG L ระบบผลิตน้ำประปาขนาดใหญ่ L รองรับ ๑๒๑-๓๐๐ ครัวเรือน กำลังการผลิต ๑๐ ลูกบาศก์เมตร/ชั่วโมง ตามแบบบัญชีนวัตกรรมไทย ๐๑๐๒๐๐๐๓ บ้านกำแพงดิน หมู่ที่ ๑ ตำบลกำแพงดิน อำเภอสามง่าม จังหวัดพิจิตร	เพื่อให้ประชาชนมีน้ำประปาที่สะอาดที่สามารถอุปโภคบริโภคได้ตลอดทั้งปี	เพื่อก่อสร้างประปาขนาดใหญ่ กำลังการผลิต ๑๐ ลบ.ม/ชม. ตามแบบบัญชีนวัตกรรมไทย ๐๑๐๒๐๐๐๓ บ้านกำแพงดิน หมู่ที่ ๑ ตำบลกำแพงดิน อำเภอสามง่าม จังหวัดพิจิตร	-	-	๕,๕๐๐,๐๐๐	๕,๕๐๐,๐๐๐	๕,๕๐๐,๐๐๐	ร้อยละของประชาชนที่พึงพอใจ	ประชาชนมีน้ำใช้อุปโภคบริโภค	กองช่าง

ก. ยุทธศาสตร์ ๒๐ ปี (พ.ศ. ๒๕๖๖ - ๒๕๗๐) ยุทธศาสตร์ที่ ๑ ด้านความมั่นคง

ข. แผนพัฒนาเศรษฐกิจและสังคมแห่งชาติ ฉบับที่ ๓ (พ.ศ. ๒๕๖๖ - ๒๕๔๐) หมุดหมายที่ ๑๓ ไทยมีภาครัฐที่ทันสมัย มีประสิทธิภาพ และตอบโจทย์ประชาชน

ค. เป้าหมายการพัฒนาที่ยั่งยืน/Sustainable Development Goals; SDGs เป้าหมายที่ ๑๑ : ทำให้เมืองและการตั้งถิ่นฐานของมนุษย์ มีความครอบคลุม ปลอดภัย ยืดหยุ่นส่อการเปลี่ยนแปลง และยั่งยืน

เป้าหมายย่อย ๑๑.๓ ยกระดับการพัฒนาเมืองและขีดความสามารถให้ครอบคลุมและยั่งยืนเพื่อการวางแผนและการบริหารจัดการการตั้งถิ่นฐานของมนุษย์อย่างมีส่วนร่วม บูรณาการและยั่งยืนในทุกประเทศ ภายในปี พ.ศ. ๒๕๗๓

ง. ยุทธศาสตร์จังหวัดพิจิตร ที่ ๔ การพัฒนาแหล่งท่องเที่ยวและบริการให้ได้มาตรฐานและมีอัตลักษณ์ที่สร้างมูลค่าเพิ่มให้แก่ชุมชน

จ. ยุทธศาสตร์การพัฒนาของ อปท. ในเขตจังหวัด ๔ ส่งเสริมกระบวนการเรียนรู้พัฒนาศักยภาพทรัพยากรบุคคลตลอดช่วงชีวิตและประสิทธิภาพในกรบริหารจัดการทั้งระบบ เพื่อไปสู่เมืองแห่งการเรียนรู้และคุณภาพ

๔. ยุทธศาสตร์ การพัฒนาองค์กรและบริหารกิจการบ้านเมืองที่ดี

แบบ ผ.๐๒

(๒) แผนงานอุตสาหกรรมและการโยธา

ที่	โครงการ	วัตถุประสงค์	เป้าหมาย	งบประมาณและที่มา					ตัวชี้วัด	ผลที่คาดว่าจะได้รับ	หน่วยงานรับผิดชอบหลัก
				๒๕๖๖ (บาท)	๒๕๖๗ (บาท)	๒๕๖๘ (บาท)	๒๕๖๙ (บาท)	๒๕๗๐ (บาท)			
๗	โครงการระบบผลิตน้ำประปาเพื่ออุปโภคบริโภค (Water Treatment System) POG L ระบบผลิตน้ำประปาขนาดใหญ่ L รองรับ ๑๒๑-๓๐๐ ครัวเรือน กำลังการผลิต ๑๐ ลูกบาศก์เมตร/ชั่วโมง ตามแบบบัญชีนวัตกรรมไทย ๐๑๐๒๐๐๐๓ บ้านคลองพันจอ หมู่ที่ ๖ ตำบลกำแพงดิน อำเภอสามง่าม จังหวัดพิจิตร	เพื่อให้ประชาชนมีน้ำประปาที่สะอาดที่สามารถอุปโภคบริโภคได้ตลอดทั้งปี	เพื่อก่อสร้างประปาขนาดใหญ่ กำลังการผลิต ๑๐ ลบ.ม/ชม. ตามแบบบัญชีนวัตกรรมไทย ๐๑๐๒๐๐๐๓ บ้านคลองพันจอ หมู่ที่ ๖ ตำบลกำแพงดิน อำเภอสามง่าม จังหวัดพิจิตร	-	-	๕,๕๐๐,๐๐๐	๕,๕๐๐,๐๐๐	๕,๕๐๐,๐๐๐	ร้อยละของประชาชนที่พึงพอใจ	ประชาชนมีน้ำใช้อุปโภคบริโภค	กองช่าง
๘	โครงการระบบผลิตน้ำประปาเพื่ออุปโภคบริโภค (Water Treatment System) POG L ระบบผลิตน้ำประปาขนาดใหญ่ L รองรับ ๑๒๑-๓๐๐ ครัวเรือน กำลังการผลิต ๑๐ ลูกบาศก์เมตร/ชั่วโมง ตามแบบบัญชีนวัตกรรมไทย ๐๑๐๒๐๐๐๓ บ้านท่าแห หมู่ที่ ๗ ตำบลกำแพงดิน อำเภอสามง่าม จังหวัดพิจิตร	เพื่อให้ประชาชนมีน้ำประปาที่สะอาดที่สามารถอุปโภคบริโภคได้ตลอดทั้งปี	เพื่อก่อสร้างประปาขนาดใหญ่ กำลังการผลิต ๑๐ ลบ.ม/ชม. ตามแบบบัญชีนวัตกรรมไทย ๐๑๐๒๐๐๐๓ บ้านท่าแห หมู่ที่ ๗ ตำบลกำแพงดิน อำเภอสามง่าม จังหวัดพิจิตร	-	-	๕,๕๐๐,๐๐๐	๕,๕๐๐,๐๐๐	๕,๕๐๐,๐๐๐	ร้อยละของประชาชนที่พึงพอใจ	ประชาชนมีน้ำใช้อุปโภคบริโภค	กองช่าง

ก. ยุทธศาสตร์ ๒๐ ปี (พ.ศ. ๒๕๖๖ - ๒๕๗๐) ยุทธศาสตร์ที่ ๑ ด้านความมั่นคง

ข. แผนพัฒนาเศรษฐกิจและสังคมแห่งชาติ ฉบับที่ ๓ (พ.ศ. ๒๕๖๖ - ๒๕๔๐) หมุดหมายที่ ๑๓ ไทยมีภาครัฐที่ทันสมัย มีประสิทธิภาพ และตอบโจทย์ประชาชน

ค. เป้าหมายการพัฒนาที่ยั่งยืน/Sustainable Development Goals; SDGs เป้าหมายที่ ๑๑ : ทำให้เมืองและการตั้งถิ่นฐานของมนุษย์ มีความครอบคลุม ปลอดภัย ยืดหยุ่นส่อการเปลี่ยนแปลง และยั่งยืน

เป้าหมายย่อย ๑๑.๓ ยกระดับการพัฒนาเมืองและขีดความสามารถให้ครอบคลุมและยั่งยืนเพื่อการวางแผนและการบริหารจัดการการตั้งถิ่นฐานของมนุษย์อย่างมีส่วนร่วม บูรณาการและยั่งยืนในทุกประเทศ ภายในปี พ.ศ. ๒๕๗๓

ง. ยุทธศาสตร์จังหวัดพิจิตร ที่ ๔ การพัฒนาแหล่งท่องเที่ยวและบริการให้ได้มาตรฐานและมีอัตลักษณ์ที่สร้างมูลค่าเพิ่มให้แก่ชุมชน

จ. ยุทธศาสตร์การพัฒนาของ อปท. ในเขตจังหวัด ๔ ส่งเสริมกระบวนการเรียนรู้พัฒนาศักยภาพทรัพยากรบุคคลตลอดช่วงชีวิตและประสิทธิภาพในกรบริหารจัดการทั้งระบบ เพื่อไปสู่เมืองแห่งการเรียนรู้และคุณภาพ

๔. ยุทธศาสตร์ การพัฒนาองค์กรและบริหารกิจการบ้านเมืองที่ดี

แบบ ผ.๐๒

(๒) แผนงานอุตสาหกรรมและการโยธา

ที่	โครงการ	วัตถุประสงค์	เป้าหมาย	งบประมาณและที่มา					ตัวชี้วัด	ผลที่คาดว่าจะได้รับ	หน่วยงานรับผิดชอบหลัก
				๒๕๖๖ (บาท)	๒๕๖๗ (บาท)	๒๕๖๘ (บาท)	๒๕๖๙ (บาท)	๒๕๗๐ (บาท)			
๙	โครงการระบบผลิตน้ำประปาเพื่ออุปโภคบริโภค (Water Treatment System) POG L ระบบผลิตน้ำประปาขนาดใหญ่ L รองรับ ๑๒๑-๓๐๐ ครัวเรือน กำลังการผลิต ๑๐ ลูกบาศก์เมตร/ชั่วโมง ตามแบบบัญชีนวัตกรรมไทย ๐๑๐๒๐๐๐๓ บ้านวังโป่ง หมู่ที่ ๘ ตำบลกำแพงดิน อำเภอสามง่าม จังหวัดพิจิตร	เพื่อให้ประชาชนมีน้ำประปาที่สะอาดที่สามารถอุปโภคบริโภคได้ตลอดทั้งปี	เพื่อก่อสร้างประปาขนาดใหญ่ กำลังการผลิต ๑๐ ลบ.ม/ชม. ตามแบบบัญชีนวัตกรรมไทย ๐๑๐๒๐๐๐๓ บ้านวังโป่ง หมู่ที่ ๘ ตำบลกำแพงดิน อำเภอสามง่าม จังหวัดพิจิตร	-	-	๕,๕๐๐,๐๐๐	๕,๕๐๐,๐๐๐	๕,๕๐๐,๐๐๐	ร้อยละของประชาชนที่พึงพอใจ	ประชาชนมีน้ำใช้อุปโภคบริโภค	กองช่าง
๑๐	โครงการระบบผลิตน้ำประปาเพื่ออุปโภคบริโภค (Water Treatment System) POG L ระบบผลิตน้ำประปาขนาดใหญ่ L รองรับ ๑๒๑-๓๐๐ ครัวเรือน กำลังการผลิต ๑๐ ลูกบาศก์เมตร/ชั่วโมง ตามแบบบัญชีนวัตกรรมไทย ๐๑๐๒๐๐๐๓ บ้านหนองบัว หมู่ที่ ๙ ตำบลกำแพงดิน อำเภอสามง่าม จังหวัดพิจิตร	เพื่อให้ประชาชนมีน้ำประปาที่สะอาดที่สามารถอุปโภคบริโภคได้ตลอดทั้งปี	เพื่อก่อสร้างประปาขนาดใหญ่ กำลังการผลิต ๑๐ ลบ.ม/ชม. ตามแบบบัญชีนวัตกรรมไทย ๐๑๐๒๐๐๐๓ บ้านหนองบัว หมู่ที่ ๙ ตำบลกำแพงดิน อำเภอสามง่าม จังหวัดพิจิตร	-	-	๕,๕๐๐,๐๐๐	๕,๕๐๐,๐๐๐	๕,๕๐๐,๐๐๐	ร้อยละของประชาชนที่พึงพอใจ	ประชาชนมีน้ำใช้อุปโภคบริโภค	กองช่าง
รวม		**๑๐**	**โครงการ**	**๑,๐๐๐,๐๐๐**	**๒,๕๐๐,๐๐๐**	**๓๔,๕๐๐,๐๐๐**	**๒๗,๕๐๐,๐๐๐**	**๒๗,๕๐๐,๐๐๐**			

๒. บัญชีโครงการพัฒนาท้องถิ่น

รายละเอียดโครงการพัฒนา

แผนพัฒนาท้องถิ่น (พ.ศ. ๒๕๖๖ - ๒๕๗๐) ทบทวน ครั้งที่ ๒ พ.ศ. ๒๕๖๗

องค์การบริหารส่วนตำบลกำแพงดิน ตำบลกำแพงดิน อำเภอสามง่าม จังหวัดพิจิตร

ก. ยุทธศาสตร์ ๒๐ ปี (พ.ศ. ๒๕๖๖ - ๒๕๗๐) ยุทธศาสตร์ที่ ๑ ด้านความมั่นคง

ข. แผนพัฒนาเศรษฐกิจและสังคมแห่งชาติ ฉบับที่ ๓ (พ.ศ. ๒๕๖๖ - ๒๕๔๐) หมุดหมายที่ ๑๓ ไทยมีภาครัฐที่ทันสมัย มีประสิทธิภาพ และตอบโจทย์ประชาชน

ค. เป้าหมายการพัฒนาที่ยั่งยืw/Sustainable Development Goals; SDGs เป้าหมายที่ ๑๑ : ทำให้เมืองและการตั้งถิ่นฐานของมนุษย์ มีความครอบคลุม ปลอดภัย ยืดหยุ่นส่อการเปลี่ยนแปลง และยั่งยืน

เป้าหมายย่อย ๑๑.๓ ยกระดับการพัฒนาเมืองและขีดความสามารถให้ครอบคลุมและยั่งยืนเพื่อการวางแผนและการบริหารจัดการการตั้งถิ่นฐานของมนุษย์อย่างมีส่วนร่วม บูรณาการและยั่งยืนในทุกประเทศ ภายในปี พ .ศ. ๒๕๗๓

ก. ยุทธศาสตร์จังหวัดพิจิตร ที่ ๓ การเสริมสร้างสังคมคุณภาพ สันติสุขอย่างยั่งยืน

ข. ยุทธศาสตร์การพัฒนาของ อปท. ในเขตจังหวัด ๔ ส่งเสริมกระบวนการเรียนรู้พัฒนาศักยภาพทรัพยากรบุคคลตลอดช่วงชีวิตและประสิทธิภาพในกรบริหารจัดการทั้งระบบ เพื่อไปสู่เมืองแห่งการเรียนรู้และคุณภาพ

๕. ยุทธศาสตร์ การจัดระเบียบชุมชนและการรักษาความสงบภายใน

แบบ ผ.๐๒

(๑) แผนงานรักษาความสงบภายใน

ที่	โครงการ	วัตถุประสงค์	เป้าหมาย	งบประมาณและที่มา					ตัวชี้วัด	ผลที่คาดว่าจะได้รับ	หน่วยงานรับผิดชอบหลัก
				๒๕๖๖ (บาท)	๒๕๖๗ (บาท)	๒๕๖๘ (บาท)	๒๕๖๙ (บาท)	๒๕๗๐ (บาท)			
๑	โครงการฝึกอบรมชุดปฏิบัติการจิตอาสาภัยพิบัติประจำองค์การบริหารส่วนตำบลกำแพงดิน	๑. เพื่อเสริมสร้างศักยภาพและความเข้มแข็งให้แก่ อบต.กำแพงดิน ให้มีบุคลากรที่สามารถปฏิบัติหน้าที่ช่วยเหลือเจ้าพนักงานในการป้องกันและบรรเทาสาธารณภัย ได้อย่างมีประสิทธิภาพ ๒. พื่อส่งเสริมความรู้ด้านการจัดการสาธารณภัยเบื้องต้น ระบบบัญชาการเหตุการณ์ (IncidentCommand System : ICS) การควบคุมสั่งการ การบริหารจัดการสาธารณภัยในพื้นที่เกิดเหตุ ที่มีรูปแบบและมาตรฐานเดียวกัน ให้กับชุดปฏิบัติการจิตอาสาภัยพิบัติประจำ อบต.กำแพงดิน ๓. เพื่อพัฒนาระบบการปฏิบัติงานกู้ภัยในภาวะฉุกเฉินให้เป็นระบบ รวดเร็ว และทันต่อเหตุการณ์ ๔. เพื่อสนับสนุนให้โครงการจิตอาสาพระราชทานในระดับพื้นที่ให้มีความเข้มแข็งและมีทักษะ ความรู้ความชำนาญในการจัดการภัยพิบัติ อันจะส่งผลให้ประชาชนในชุมชน/ท้องถิ่นมีความปลอดภัยในชีวิตและทรัพย์สิน	จิตอาสาในเขตองค์การบริหารส่วนตำบลกำแพงดิน จำนวน ๕๐ คน	๒๐๐,๐๐๐	๒๐๐,๐๐๐	๒๐๐,๐๐๐	๒๐๐,๐๐๐	๒๐๐,๐๐๐	ร้อยละ ๘๐ ของจำนวนผู้เข้ารับการฝึกอบรมสามารถปฏิบัติหน้าที่ช่วยเหลือเจ้าพนักงานในการป้องกันและบรรเทาสาธารณภัย ได้อย่างมีประสิทธิภาพ	๑. ผู้เข้ารับการฝึกอบรมสามารถปฏิบัติหน้าที่ช่วยเหลือเจ้าพนักงานในการป้องกันและบรรเทาสาธารณภัยในพื้นที่เกิดเหตุได้อย่างถูกต้อง รวดเร็ว เป็นระบบ และมีมาตรฐานเดียวกัน ๒. ผู้เข้ารับการฝึกอบรมสามารถให้การสนับสนุนการปฏิบัติงานของกองอำนวยการป้องกันและบรรเทาสาธารณภัยในพื้นที่ เมื่อเกิดสาธารณภัย ได้อย่างมีประสิทธิภาพ ลดความสูญเสียในชีวิตและทรัพย์สินจากสาธารณภัย ๓. กองอำนวยการป้องกันและบรรเทาสาธารณภัย อบต.กำแพงดิน มีความเข้มแข็งและยั่งยืน	สำนักงานปลัด

ก. ยุทธศาสตร์ ๒๐ ปี (พ.ศ. ๒๕๖๖ - ๒๕๗๐) ยุทธศาสตร์ที่ ๑ ด้านความมั่นคง

ข. แผนพัฒนาเศรษฐกิจและสังคมแห่งชาติ ฉบับที่ ๓ (พ.ศ. ๒๕๖๖ - ๒๕๔๐) หมุดหมายที่ ๑๓ ไทยมีภาครัฐที่ทันสมัย มีประสิทธิภาพ และตอบโจทย์ประชาชน

ค. เป้าหมายการพัฒนาที่ยั่งยืw/Sustainable Development Goals; SDGs เป้าหมายที่ ๑๑ : ทำให้เมืองและการตั้งถิ่นฐานของมนุษย์ มีความครอบคลุม ปลอดภัย ยืดหยุ่นส่อการเปลี่ยนแปลง และยั่งยืน

เป้าหมายย่อย ๑๑.๓ ยกระดับการพัฒนาเมืองและขีดความสามารถให้ครอบคลุมและยั่งยืนเพื่อการวางแผนและการบริหารจัดการการตั้งถิ่นฐานของมนุษย์อย่างมีส่วนร่วม บูรณาการและยั่งยืนในทุกประเทศ ภายในปี พ .ศ. ๒๕๗๓

ก. ยุทธศาสตร์จังหวัดพิจิตร ที่ ๓ การเสริมสร้างสังคมคุณภาพ สันติสุขอย่างยั่งยืน

ข. ยุทธศาสตร์การพัฒนาของ อปท. ในเขตจังหวัด ๔ ส่งเสริมกระบวนการเรียนรู้พัฒนาศักยภาพทรัพยากรบุคคลตลอดช่วงชีวิตและประสิทธิภาพในกรบริหารจัดการทั้งระบบ เพื่อไปสู่เมืองแห่งการเรียนรู้และคุณภาพ

๕. ยุทธศาสตร์ การจัดระเบียบชุมชนและการรักษาความสงบภายใน

แบบ ผ.๐๒

(๑) แผนงานรักษาความสงบภายใน

ที่	โครงการ	วัตถุประสงค์	เป้าหมาย	งบประมาณและที่มา					ตัวชี้วัด	ผลที่คาดว่าจะได้รับ	หน่วยงานรับผิดชอบหลัก
				๒๕๖๖ (บาท)	๒๕๖๗ (บาท)	๒๕๖๘ (บาท)	๒๕๖๙ (บาท)	๒๕๗๐ (บาท)			
๒	โครงการติดตั้งสัญญาณไฟกระพริบสี่แยกประปา	เพื่อให้การสัญจรไปมามีความสะดวกและปลอดภัย	จัดซื้อพร้อมติดตั้งสัญญาณไฟ จำนวน ๔ ชุด	-	๑๐๐,๐๐๐	๑๐๐,๐๐๐	๑๐๐,๐๐๐	๑๐๐,๐๐๐	ร้อยละของประชาชนที่มีไฟฟ้าส่องสว่างทางสาธารณะ	ประชาชนมีความปลอดภัยในชีวิตและทรัพย์สิน	กองช่าง
๓	โครงการช่วยเหลือประชาชนตามอำนาจหน้าที่ขององค์กรปกครองส่วนท้องถิ่น กรณีเยียวยาหรือฟื้นฟูหลังเกิดสาธารณภัย	เพื่อช่วยเหลือประชาชนตามอำนาจหน้าที่	ประชาชนในเขตพื้นที่ อบต.	-	-	๑๐๐,๐๐๐	๑๐๐,๐๐๐	๑๐๐,๐๐๐	ผู้ประสบภัยที่ได้รับการช่วยเหลือ	ผู้ประสบภัยได้รับความช่วยเหลือ	สำนักปลัด
๔	เช่ากล้องวงจรปิด (CCTV) พร้อมอุปกรณ์	เพื่อให้ อบต.มีวงจรเชื่อมโยงสัญญาณภาพ มีการดูแลรักษาและสามารถใช้งานได้ตลอด ๒๔ ชม.	เพื่อความปลอดภัยในชีวิตและทรัพย์สิน	๕๐๐,๐๐๐	๕๐๐,๐๐๐	๕๐๐,๐๐๐	๕๐๐,๐๐๐	๕๐๐,๐๐๐	ผู้ประสบภัยลดลงร้อยละ ๙๐	ผู้ประสบภัยลดน้อยลงและได้รับการช่วยเหลือ	สำนักปลัด
๕	โครงการลดอุบัติเหตุทางถนน	เพื่อลดอุบัติเหตุทางถนน(ช่วงเทศกาลปีใหม่และสงกรานต์)	ในเขตพื้นที่ อบต.	๕๐,๐๐๐	๕๐,๐๐๐	๕๐,๐๐๐	๕๐,๐๐๐	๕๐,๐๐๐	ผู้ประสบภัยลดลงร้อยละ ๙๐	ผู้ประสบภัยลดน้อยลงและได้รับการช่วยเหลือ	สำนักปลัด
๖	โครงการส่งเสริมความรู้เกี่ยวกับการป้องกันและบรรเทาสาธารณภัย	เพื่อให้ผู้ฝึกอบรมมีความรู้ให้กับประชาชนสามารถป้องกันสาธารณภัยเบื้องต้นได้	ประชาชนในเขต อบต.กำแพงดิน จำนวน ๕๐ คน	๕๐,๐๐๐	๕๐,๐๐๐	๕๐,๐๐๐	๕๐,๐๐๐	๕๐,๐๐๐	จำนวนประชาชนที่เข้าร่วมโครงการ	ผู้นำชุมชน ประชาชนจิตอาสา มีความรู้และสามารถปฏิบัติหน้าที่ช่วยเหลือผู้ประสบภัยเบื้องต้นได้	สำนักปลัด

ก. ยุทธศาสตร์ ๒๐ ปี (พ.ศ. ๒๕๖๖ - ๒๕๗๐) ยุทธศาสตร์ที่ ๑ ด้านความมั่นคง

ข. แผนพัฒนาเศรษฐกิจและสังคมแห่งชาติ ฉบับที่ ๓ (พ.ศ. ๒๕๖๖ - ๒๕๔๐) หมุดหมายที่ ๑๓ ไทยมีภาครัฐที่ทันสมัย มีประสิทธิภาพ และตอบโจทย์ประชาชน

ค. เป้าหมายการพัฒนาที่ยั่งยืw/Sustainable Development Goals; SDGs เป้าหมายที่ ๑๑ : ทำให้เมืองและการตั้งถิ่นฐานของมนุษย์ มีความครอบคลุม ปลอดภัย ยืดหยุ่นส่อการเปลี่ยนแปลง และยั่งยืน

เป้าหมายย่อย ๑๑.๓ ยกระดับการพัฒนาเมืองและขีดความสามารถให้ครอบคลุมและยั่งยืนเพื่อการวางแผนและการบริหารจัดการการตั้งถิ่นฐานของมนุษย์อย่างมีส่วนร่วม บูรณาการและยั่งยืนในทุกประเทศ ภายในปี พ .ศ. ๒๕๗๓

ก. ยุทธศาสตร์จังหวัดพิจิตร ที่ ๓ การเสริมสร้างสังคมคุณภาพ สันติสุขอย่างยั่งยืน

ข. ยุทธศาสตร์การพัฒนาของ อปท. ในเขตจังหวัด ๔ ส่งเสริมกระบวนการเรียนรู้พัฒนาศักยภาพทรัพยากรบุคคลตลอดช่วงชีวิตและประสิทธิภาพในกรบริหารจัดการทั้งระบบ เพื่อไปสู่เมืองแห่งการเรียนรู้และคุณภาพ

๕. ยุทธศาสตร์ การจัดระเบียบชุมชนและการรักษาความสงบภายใน

แบบ ผ.๐๒

(๑) แผนงานรักษาความสงบภายใน

ที่	โครงการ	วัตถุประสงค์	เป้าหมาย	งบประมาณและที่มา					ตัวชี้วัด	ผลที่คาดว่าจะได้รับ	หน่วยงานรับผิดชอบหลัก
				๒๕๖๖ (บาท)	๒๕๖๗ (บาท)	๒๕๖๘ (บาท)	๒๕๖๙ (บาท)	๒๕๗๐ (บาท)			
๗	ทบทวนอาสาสมัครป้องกันภัยฝ่ายพลเรือน (อปพร.)	เพื่อเพิ่มศักยภาพในการปฏิบัติงานด้านป้องกันและบรรเทาสาธารณภัยของอาสาสมัครป้องกันภัยฝ่ายพลเรือน ของ อบต.กำแพงดิน	อาสาสมัครในเขตพื้นที่องค์การบริหารส่วนตำบลกำแพงดิน	๒๐๐,๐๐๐	๒๐๐,๐๐๐	๒๐๐,๐๐๐	๒๐๐,๐๐๐	๒๐๐,๐๐๐	ร้อยละของประชาชนที่เข้ารับการฝึกอบรม	อาสาสมัครมีความรู้ด้านการป้องกันและบรรเทาสาธารณภัยเบื้องต้น	สำนักปลัด
๘	โครงการติดตั้งป้ายประชาสัมพันธ์ ป้ายจราจร กระจกโค้ง	เพื่อติดตั้งป้ายประชาสัมพันธ์ ป้ายสัญลักษณ์ ป้ายจราจร กระจกโค้ง เป็นการลดอุบัติเหตุทางถนน	ทุกหมู่บ้านในเขตอบต.	๔๐,๐๐๐	-	๔๐,๐๐๐	-	๔๐,๐๐๐	จำนวนจุดที่ดำเนินการ	อัตราการเกิดอุบัติเหตุทางจราจรลดลง	กองช่าง
รวม		**๘**	**โครงการ**	**๑,๐๔๐,๐๐๐**	**๑,๑๐๐,๐๐๐**	**๑,๒๔๐,๐๐๐**	**๑,๒๐๐,๐๐๐**	**๑,๒๔๐,๐๐๐**			

๒. บัญชีโครงการพัฒนาท้องถิ่น

รายละเอียดโครงการพัฒนา

แผนพัฒนาท้องถิ่น (พ.ศ. ๒๕๖๖ - ๒๕๗๐) ทบทวน ครั้งที่ ๒ พ.ศ. ๒๕๖๗

องค์การบริหารส่วนตำบลกำแพงดิน ตำบลกำแพงดิน อำเภอสามง่าม จังหวัดพิจิตร

ก. ยุทธศาสตร์ ๒๐ ปี (พ.ศ. ๒๕๖๖ - ๒๕๗๐) ยุทธศาสตร์ที่ ๓ การพัฒนาและเสริมสร้างศักยภาพทรัพยากรมนุษย์

ข. แผนพัฒนาเศรษฐกิจและสังคมแห่งชาติ ฉบับที่ ๓ (พ.ศ. ๒๕๖๖ - ๒๕๔๐) หมุดหมายที่ ๑๒ ไทยมีกำลังคนสมรรถนะสูง มุ่งเรียนรู้อย่างต่อเนื่อง ตอบโจทย์การพัฒนาแห่งอนาคต

ค. เป้าหมายการพัฒนาที่ยั่งยืน/Sustainable Development Goals; SDGs เป้าหมายที่ ๔ : สร้างหลักประกันว่าทุกคนมีการศึกษาที่มีคุณภาพอย่างครอบคลุมและเท่าเทียม และสนับสนุนโอกาสในการเรียนรู้ตลอดชีวิต

เป้าหมายย่อย ๔.๒ สร้างหลักประกันว่าเด็กชายและเด็กหญิงทุกคนเข้าถึงการพัฒนา การดูแล และการจัดการศึกษาระดับก่อนประถมศึกษา สำหรับปฐมวัยที่มีคุณภาพ เพื่อให้เด็กเหล่านั้นมีความพร้อมสำหรับการศึกษาระดับประถมศึกษา ภายในปี พ.ศ. ๒๕๗๓

ก. ยุทธศาสตร์จังหวัดพิจิตร ที่ ๓ การเสริมสร้างสังคมคุณภาพ สันติสุขอย่างยั่งยืน

ข. ยุทธศาสตร์การพัฒนาของ อปท. ในเขตจังหวัดที่ ๓ การพัฒนาคุณภาพชีวิตและเสริมสร้างสังคมชุมชนเข้มแข็งตามหลักปรัชญาเศรษฐกิจพอเพียง

๖. ยุทธศาสตร์ การพัฒนาการศึกษา กีฬา ศิลปวัฒนธรรม จารีตประเพณีและภูมิปัญญาท้องถิ่น

แบบ ผ.๐๒

(๑) แผนงานการศึกษา

ที่	โครงการ	วัตถุประสงค์	เป้าหมาย	งบประมาณและที่มา					ตัวชี้วัด	ผลที่คาดว่าจะได้รับ	หน่วยงานรับผิดชอบหลัก
				๒๕๖๖ (บาท)	๒๕๖๗ (บาท)	๒๕๖๘ (บาท)	๒๕๖๙ (บาท)	๒๕๗๐ (บาท)			
๑	โครงการสนับสนุนอาหารกลางวัน	เพื่อสนับสนุนอาหารกลางวันที่มีคุณค่าทางโภชนาการแก่เด็ก	เด็กศูนย์พัฒนาเด็กเล็ก อบต.กำแพงดิน และโรงเรียนบ้านท่าแห	๕๐๐,๐๐๐	๕๐๐,๐๐๐	๕๐๐,๐๐๐	๕๐๐,๐๐๐	๕๐๐,๐๐๐	ร้อยละ ๑๐๐ ของจำนวนนักเรียนที่ได้รับการสนับสนุนอาหารลกางวัน	เด็กวัยก่อนเรียนได้รับสารอาหารครบถ้วนและถูกหลักโภชนาการ	กองการศึกษาฯ
๒	โครงการสนับสนุนอาหารเสริม (นม)	เพื่อสนับสนุนอาหาร(นม) ที่มีคุณค่าทางโภชนาการแก่เด็ก	เด็กศูนย์พัฒนาเด็กเล็ก อบต.กำแพงดิน และโรงเรียนบ้านท่าแห	๒๐๐,๐๐๐	๒๐๐,๐๐๐	๒๐๐,๐๐๐	๒๐๐,๐๐๐	๒๐๐,๐๐๐	ร้อยละ ๑๐๐ ของจำนวนนักเรียนที่ได้รับการสนับสนุนอาหารเสริมนม	เด็กวัยก่อนเรียนได้รับสารอาหารครบถ้วนและถูกหลักโภชนาการ	กองการศึกษาฯ
๓	โครงการสนับสนุนค่าใช้จ่ายการบริหารสถานศึกษา	เพื่อสนับสนุนการบริหารงานศูนย์พัฒนาเด็กเล็กให้มีประสิทธิภาพ	ศูนย์พัฒนาเด็กเล็ก อบต. กำแพงดิน	๒๕๐,๐๐๐	๒๕๐,๐๐๐	๒๕๐,๐๐๐	๒๕๐,๐๐๐	๒๕๐,๐๐๐	ร้อยละ ๑๐๐ ของจำนวนเด็กเล็กที่ได้รับการสนับสนุนค่าใช้จ่ายการบริหารสถานศึกษา	ศูนย์พัฒนาเด็กเล็กบริหารงานอย่างมีประสิทธิภาพ	กองการศึกษาฯ
รวม		**๓**	**โครงการ**	**๙๕๐,๐๐๐**	**๙๕๐,๐๐๐**	**๙๕๐,๐๐๐**	**๙๕๐,๐๐๐**	**๙๕๐,๐๐๐**			

๒. บัญชีโครงการพัฒนาท้องถิ่น

รายละเอียดโครงการพัฒนา

แผนพัฒนาท้องถิ่น (พ.ศ. ๒๕๖๖ - ๒๕๗๐) ทบทวน ครั้งที่ ๒ พ.ศ. ๒๕๖๗

องค์การบริหารส่วนตำบลกำแพงดิน ตำบลกำแพงดิน อำเภอสามง่าม จังหวัดพิจิตร

ก. ยุทธศาสตร์ ๒๐ ปี (พ.ศ. ๒๕๖๖ - ๒๕๗๐) ยุทธศาสตร์ที่ ๓ การพัฒนาและเสริมสร้างศักยภาพทรัพยากรมนุษย์

ข. แผนพัฒนาเศรษฐกิจและสังคมแห่งชาติ ฉบับที่ ๓ (พ.ศ. ๒๕๖๖ - ๒๕๔๐) หมุดหมายที่ ๑๒ ไทยมีกำลังคนสมรรถนะสูง มุ่งเรียนรู้อย่างต่อเนื่อง ตอบโจทย์การพัฒนาแห่งอนาคต

ค. เป้าหมายการพัฒนาที่ยั่งยืน/Sustainable Development Goals; SDGs เป้าหมายที่ ๑๑ : ทำให้เมืองและการตั้งถิ่นฐานของมนุษย์ มีความครอบคลุม ปลอดภัย ยืดหยุ่นส่อการเปลี่ยนแปลง และยั่งยืน

เป้าหมายย่อย ๑๑.๔ เสริมสร้างความพยายามในการปกป้องและคุ้มครองมรดกทางวัฒนธรรมและทางธรรมาติของโลก

ก. ยุทธศาสตร์จังหวัดพิจิตร ที่ ๓ การเสริมสร้างสังคมคุณภาพ สันติสุขอย่างยั่งยืน

ข. ยุทธศาสตร์การพัฒนาของ อปท. ในเขตจังหวัดที่ ๓ การพัฒนาคุณภาพชีวิตและเสริมสร้างสังคมชุมชนเข้มแข็งตามหลักปรัชญาเศรษฐกิจพอเพียง

๖. ยุทธศาสตร์ การพัฒนาการศึกษา กีฬา ศิลปวัฒนธรรม จารีตประเพณีและภูมิปัญญาท้องถิ่น

แบบ ผ.๐๒

(๒) แผนงานการศาสนาวัฒนธรรมและนันทนาการ

ที่	โครงการ	วัตถุประสงค์	เป้าหมาย	งบประมาณและที่มา					ตัวชี้วัด	ผลที่คาดว่าจะได้รับ	หน่วยงานรับผิดชอบหลัก
				๒๕๖๖	๒๕๖๗	๒๕๖๘	๒๕๖๙	๒๕๗๐			
๑	โครงการจัดงานประเพณีสงกรานต์	เพื่อเป็นการอนุรักษ์วัฒนธรรมและประเพณี	ผู้สูงอายุและประชาชนที่เข้าร่วมโครงการ	๕๐,๐๐๐	๕๐,๐๐๐	๕๐,๐๐๐	๕๐,๐๐๐	๕๐,๐๐๐	จำนวนประชาชนที่เข้าร่วมโครงการ	อนุรักษ์วัฒนธรรมและประเพณีให้คงอยู่สืบไป	กองการศึกษาฯ
๒	โครงการจัดงานแข่งขันเรือวัดวังปลาทู	เพื่อเป็นการอนุรักษ์วัฒนธรรมและประเพณี	ในเขตพื้นที่ อบต.	๑๕๐,๐๐๐	๑๕๐,๐๐๐	๑๕๐,๐๐๐	๑๕๐,๐๐๐	๑๕๐,๐๐๐	จำนวนประชาชนที่เข้าร่วมโครงการ	อนุรักษ์วัฒนธรรมและประเพณีให้คงอยู่สืบไป	กองการศึกษาฯ
๓	โครงการจัดงานวันเข้าพรรษา	เพื่อเป็นการอนุรักษ์วัฒนธรรมและประเพณี	ถวายเทียน จำนวน ๕วัด และ ๑ สำนักสงฆ์	๑๕,๐๐๐	๑๕,๐๐๐	๑๕,๐๐๐	๑๕,๐๐๐	๑๕,๐๐๐	จำนวนประชาชนที่เข้าร่วมโครงการ	อนุรักษ์วัฒนธรรมและประเพณีให้คงอยู่สืบไป	กองการศึกษาฯ
๔	โครงการจัดงานวันลอยกระทง	เพื่อเป็นการอนุรักษ์วัฒนธรรมและประเพณี	จัดให้มีการลอยกระทงประกวดกระทงฯลฯ	๖๐,๐๐๐	๖๐,๐๐๐	๖๐,๐๐๐	๖๐,๐๐๐	๖๐,๐๐๐	จำนวนประชาชนที่เข้าร่วมโครงการ	อนุรักษ์วัฒนธรรมและประเพณีให้คงอยู่สืบไป	กองการศึกษาฯ
๕	โครงการจัดงานวันเด็ก	เพื่อให้เด็กนักเรียนในตำบลได้มีกิจกรรมนันทนาการ	โรงเรียนในเขตอบต.และศูนย์พัฒนาเด็กเล็กอบต.กำแพงดิน	๓๐,๐๐๐	๓๐,๐๐๐	๓๐,๐๐๐	๓๐,๐๐๐	๓๐,๐๐๐	จำนวนเด็กนักเรียน	เด็กเรียนและเด็กเล็กกล้าแสดงออกเรียนรู้การอยู่ร่วมกัน	กองการศึกษาฯ

ก. ยุทธศาสตร์ ๒๐ ปี (พ.ศ. ๒๕๖๖ - ๒๕๗๐) ยุทธศาสตร์ที่ ๓ การพัฒนาและเสริมสร้างศักยภาพทรัพยากรมนุษย์

ข. แผนพัฒนาเศรษฐกิจและสังคมแห่งชาติ ฉบับที่ ๓ (พ.ศ. ๒๕๖๖ - ๒๕๔๐) หมุดหมายที่ ๑๒ ไทยมีกำลังคนสมรรถนะสูง มุ่งเรียนรู้อย่างต่อเนื่อง ตอบโจทย์การพัฒนาแห่งอนาคต

ค. เป้าหมายการพัฒนาที่ยั่งยืน/Sustainable Development Goals; SDGs เป้าหมายที่ ๑๑ : ทำให้เมืองและการตั้งถิ่นฐานของมนุษย์ มีความครอบคลุม ปลอดภัย ยืดหยุ่นส่อการเปลี่ยนแปลง และยั่งยืน

เป้าหมายย่อย ๑๑.๔ เสริมสร้างความพยายามในการปกป้องและคุ้มครองมรดกทางวัฒนธรรมและทางธรรมาติของโลก

ก. ยุทธศาสตร์จังหวัดพิจิตร ที่ ๓ การเสริมสร้างสังคมคุณภาพ สันติสุขอย่างยั่งยืน

ข. ยุทธศาสตร์การพัฒนาของ อปท. ในเขตจังหวัดที่ ๓ การพัฒนาคุณภาพชีวิตและเสริมสร้างสังคมชุมชนเข้มแข็งตามหลักปรัชญาเศรษฐกิจพอเพียง

๖. ยุทธศาสตร์ การพัฒนาการศึกษา กีฬา ศิลปวัฒนธรรม จารีตประเพณีและภูมิปัญญาท้องถิ่น

แบบ ผ.๐๒

(๒) แผนงานการศาสนาวัฒนธรรมและนันทนาการ

ที่	โครงการ	วัตถุประสงค์	เป้าหมาย	งบประมาณและที่มา					ตัวชี้วัด	ผลที่คาดว่าจะได้รับ	หน่วยงานรับผิดชอบหลัก
				๒๕๖๖	๒๕๖๗	๒๕๖๘	๒๕๖๙	๒๕๗๐			
๖	โครงการจัดแข่งขันกีฬาต้านยาเสพติด	เพื่อป้องกันการแพร่ระบาดของยาเสพติดในตำบลและสุขภาพร่างกายแข็งแรง	เพื่อจัดการแข่งขันกีฬาสร้างความเข้มแข่งให้กับร่างกายและสร้างความสามัคคีภายในตำบล	๑๐๐,๐๐๐	๑๕๐,๐๐๐	๒๐๐,๐๐๐	๒๐๐,๐๐๐	๒๐๐,๐๐๐	ผู้เข้าร่วมกิจกรรม ๑๒ หมู่บ้าน	ลดการแพร่ระบาดของยาเสพติดและมีสุขภาพร่างกายแข็งแรง	กองการศึกษาฯ
๗	โครงการจัดงานประเพณีแข่งขันเรือยาว	เพื่อเป็นการอนุรักษ์วัฒนธรรมและประเพณี	เพื่ออุดหนุนให้กับเทศบาลตำบลกำแพงดินในการจัดทำโครงการ	๕๐,๐๐๐	๕๐,๐๐๐	๕๐,๐๐๐	๕๐,๐๐๐	๕๐,๐๐๐	จำนวนประชาชนที่เข้าร่วมโครงการ	อนุรักษ์วัฒนธรรมและประเพณีให้คงอยู่สืบไป	กองการศึกษาเทศบาลตำบลกำแพงดิน
๘	โครงการจัดริ้วขบวนถวายดอกบัว งานนมัสการหลวงพ่อเพชร วัดท่าหลวง พระอารามหลวง และสมโภชเมืองพิจิตร	เพื่อเป็นการอนุรักษ์วัฒนธรรมและประเพณี	เพื่ออุดหนุนให้กับ อปท. ในเขตอำเภอสามง่ามที่จัดทำโครงการ	๒๕,๐๐๐	๒๕,๐๐๐	๒๕,๐๐๐	๒๕,๐๐๐	๒๕,๐๐๐	จำนวนประชาชนที่เข้าร่วมโครงการ	อนุรักษ์วัฒนธรรมและประเพณีให้คงอยู่สืบไป	กองการศึกษา อปท.ที่เป็นเจ้าภาพ
๙	โครงการจัดงานสงกรานต์สรงน้ำพ่อปู่บูชาหลักเมืองและย้อนรอยประวัติศาสตร์เมืองเก่าพิจิตรประจำปี	เพื่อเป็นการอนุรักษ์ฟื้นฟูวัฒนธรรมและประเพณีอันดีงามและรำลึกถึงพระคุณพระยาโคตรตะปองผู้สร้างเมืองพิจิตร	จัดงานประเพณีสงกรานต์ ๒ วัน ๑ครั้ง/ปี	๕,๐๐๐	๕,๐๐๐	๕,๐๐๐	๕,๐๐๐	๕,๐๐๐	จำนวนประชาชนที่เข้าร่วมโครงการ	อนุรักษ์วัฒนธรรมและประเพณีให้คงอยู่สืบไป	กองการศึกษา สนง.วัฒนธรรมจังหวัดพิจิตร

ก. ยุทธศาสตร์ ๒๐ ปี (พ.ศ. ๒๕๖๖ - ๒๕๗๐) ยุทธศาสตร์ที่ ๓ การพัฒนาและเสริมสร้างศักยภาพทรัพยากรมนุษย์

ข. แผนพัฒนาเศรษฐกิจและสังคมแห่งชาติ ฉบับที่ ๓ (พ.ศ. ๒๕๖๖ - ๒๕๔๐) หมุดหมายที่ ๑๒ ไทยมีกำลังคนสมรรถนะสูง มุ่งเรียนรู้อย่างต่อเนื่อง ตอบโจทย์การพัฒนาแห่งอนาคต

ค. เป้าหมายการพัฒนาที่ยั่งยืน/Sustainable Development Goals; SDGs เป้าหมายที่ ๑๑ : ทำให้เมืองและการตั้งถิ่นฐานของมนุษย์ มีความครอบคลุม ปลอดภัย ยืดหยุ่นส่อการเปลี่ยนแปลง และยั่งยืน

เป้าหมายย่อย ๑๑.๔ เสริมสร้างความพยายามในการปกป้องและคุ้มครองมรดกทางวัฒนธรรมและทางธรรมาติของโลก

ก. ยุทธศาสตร์จังหวัดพิจิตร ที่ ๓ การเสริมสร้างสังคมคุณภาพ สันติสุขอย่างยั่งยืน

ข. ยุทธศาสตร์การพัฒนาของ อปท. ในเขตจังหวัดที่ ๓ การพัฒนาคุณภาพชีวิตและเสริมสร้างสังคมชุมชนเข้มแข็งตามหลักปรัชญาเศรษฐกิจพอเพียง

๖. ยุทธศาสตร์ การพัฒนาการศึกษา กีฬา ศิลปวัฒนธรรม จารีตประเพณีและภูมิปัญญาท้องถิ่น

แบบ ผ.๐๒

(๒) แผนงานการศาสนาวัฒนธรรมและนันทนาการ

ที่	โครงการ	วัตถุประสงค์	เป้าหมาย	งบประมาณและที่มา					ตัวชี้วัด	ผลที่คาดว่าจะได้รับ	หน่วยงานรับผิดชอบหลัก
				๒๕๖๖	๒๕๖๗	๒๕๖๘	๒๕๖๙	๒๕๗๐			
๑๐	โครงการจัดการแข่งขันกีฬาแห่งชาติ รอบคัดเลือกภาค ๕ ครั้งที่ ๔๙	เพื่อส่งเสริมกีฬาภายในจังหวัดพิจิตร	เพื่ออุดหนุนสำนักงานกีฬาแห่งประเทศไทย จังหวัดพิจิตรในการจัดโครงการฯ	-	๓๐,๐๐๐	-	-	-	ร้อยละของงบประมาณที่กรกีฬาแห่งประเทศไทย จ. พิจิตรสามารถดำเนินการได้	นักกีฬาของจังหวัดพิจิตรมีงบประมาณในการแข่งขันกีฬาแห่งชาติ	กองการศึกษาฯ
๑๑	โครงการเพื่อขอรับการอุดหนุน โครงการพัฒนาการท่องเที่ยวและบริการในรูปแบบการท่องเที่ยวเชิงสร้างสรรค์และสนับสนุนให้จังหวัดพิจิตรเป็นเมืองสร้างสรรค์ (Creative City) กิจกรรมงานประเพณีแข่งขันเรือยาวจังหวัดพิจิตร ชิงถ้วยพระราชทานพระบาทสมเด็จพระเจ้าอยู่หัว	- เพื่อแสดงความจงรักภักดีต่อชาติ ศาสนา พระมหากษัตริย์ - เพื่ออนุรักษ์และส่งเสริมงานประเพณีแข่งขันเรือยาวของจังหวัดพิจิตร - เพื่อส่งเสริมการท่องเที่ยวของจังหวัดพิจิตร - เพื่อกระตุ้นเศรษฐกิจของจังหวัดพิจิตร	- เพื่ออุดหนุนงบประมาณให้กับวัฒนธรรมจังหวัดพิจิตรเป็นงบประมาณในการดำเนินการ	๑๐,๐๐๐	๑๐,๐๐๐	๑๐,๐๐๐	๑๐,๐๐๐	๑๐,๐๐๐	ร้อยละ ๑๐๐ ของงบประมาณที่อุดหนุนให้กับวัฒนธรรมจังหวัดพิจิตรดำเนินโครงการ	๑.เป็นการรักษาและสืบทอดประเพณีการแข่งขันเรือยาว ๒.เป็นการส่งเสริมการท่องเที่ยวและเพิ่มศักยภาพในการเป็นแหล่งท่องเที่ยวเชิงวัฒนธรรม	สนง.วัฒนธรรมจังหวัดพิจิตร
รวม		**๑๑**	**โครงการ**	**๔๙๕,๐๐๐**	**๕๗๕,๐๐๐**	**๕๙๕,๐๐๐**	**๕๙๕,๐๐๐**	**๕๙๕,๐๐๐**			

๒. บัญชีโครงการพัฒนาท้องถิ่น

รายละเอียดโครงการพัฒนา

แผนพัฒนาท้องถิ่น (พ.ศ. ๒๕๖๖ - ๒๕๗๐) ทบทวน ครั้งที่ ๒ พ.ศ. ๒๕๖๗

องค์การบริหารส่วนตำบลกำแพงดิน ตำบลกำแพงดิน อำเภอสามง่าม จังหวัดพิจิตร

ก. ยุทธศาสตร์ ๒๐ ปี (พ.ศ. ๒๕๖๖ - ๒๕๗๐) ยุทศาสตร์ที่ ๒ การสร้างความสามารถในการแข่งขัน

ข. แผนพัฒนาเศรษฐกิจและสังคมแห่งชาติ ฉบับที่ ๓ (พ.ศ. ๒๕๖๖ - ๒๕๔๐) หมุดหมายที่ ๑ ประเทศชั้นนำด้านสินค้าเกษตร และเกษตรแปรรูปมูลค่าสูง

ค. เป้าหมายการพัฒนาที่ยั่งยืน/Sustainable Development Goals: SDGs เป้าหมายที่ ๑๓ : ปฏิบัติการอย่างเร่งด่วนเพื่อต่อสู้กับการเปลี่ยนแปลงสภาพภูมิอากาศและผลกระทบที่เกิดขึ้น

เป้าหมายย่อย ๑๓.๓ พัฒนาการศึกษา การสร้างความตระหนักรู้ และขีดความสามารถของมนุษย์และของสถาบันในเรื่องการลดผลกระทบและการปรับตัวต่อการเปลี่ยนแปลงสภาพภูมิอากาศ และการเตือนภัยล่วงหน้า

ก. ยุทธศาสตร์จังหวัดพิจิตร ที่ ๒ การพัฒนาเศรษฐกิจจากฐานการเกษตรและฐานชุมชนที่เข้มแข็ง

ข. ยุทธศาสตร์การพัฒนาของ อปท. ในเขตจังหวัดที่ ๒ การพัฒนาเศรษฐกิจเชิงสร้างสรรค์จากฐานการเกษตรกรรมและทุนทางวัฒนธรรม

๒. ยุทธศาสตร์ การเพิ่มขีดความสามารถการแข่งขันภาคการเกษตร สินค้าข้าวแบบพึ่งพาตนเองและการท่องเที่ยวเชิงวัฒนธรรม

แบบ ผ.๐๒/๑

(๑) แผนงานการเกษตร

ที่	โครงการ	วัตถุประสงค์	เป้าหมาย	งบประมาณและที่มา					ตัวชี้วัด	ผลที่คาดว่าจะได้รับ	หน่วยงานรับผิดชอบหลัก
				๒๕๖๖ (บาท)	๒๕๖๗ (บาท)	๒๕๖๘ (บาท)	๒๕๖๙ (บาท)	๒๕๗๐ (บาท)			
๑	โครงการพลังงานไฟฟ้าจากโซล่าเซลเพื่อการเกษตร หมู่ที่ ๑ - หมู่ที่ ๑๒	เพื่อลดต้นทุนในการทำการเกษตร	กลุ่มเกษตรกรที่มีความประสงค์จะดำเนินการใช้พลังงานไฟฟ้าจากโซล่าเซล	-	-	๑,๐๐๐,๐๐๐	๑,๐๐๐,๐๐๐	๑,๐๐๐,๐๐๐	ร้อยละของประชาชนที่มีความพึงพอใจ	กลุ่มเกษตรกรสามารถลดต้นทุนในการผลิต	กองช่างพลังงาน
	หมู่ที่ ๑										
๒	โครงการขุดลอกคลองระบายน้ำสายหนองกระทุ่มล้อม - ป่าข่อย หมู่ที่ ๑	เพื่อบำรุงรักษาระบบระบายน้ำและรักษาความสะอาดของคลอง	ขุดลอกคลองขนาด กว้าง ๓ เมตร ยาว ๒,๒๐๐ เมตร	-	-	-	๑๐๐,๐๐๐	๑๐๐,๐๐๐	ร้อยละของประชาชนที่พึงพอใจ	มีคลองระบายน้ำสะอาด และระบายน้ำได้ดี	กองช่าง/อบจ.
๓	โครงการก่อสร้างประตูระบายน้ำ คลองป่าข่อย หมู่ที่ ๑	เพื่อก่อสร้างประตูระบายน้ำที่ได้มาตรฐาน	กว้าง ๑.๘๐x๑.๘๐ เมตร ยาว ๑๐.๐๐ เมตร	-	-	๑๒๐,๐๐๐	๑๒๐,๐๐๐	-	ร้อยละที่ประชาชนพึงพอใจ	มีประตูระบายน้ำที่ได้มาตรฐาน	กองช่าง/อบจ.
๔	โครงการขุดลอกคลองน้ำทิ้งจากลานตากข้าวลงแม่น้ำยม	เพื่อระบายน้ำในช่วงฤดูฝน	กว้าง ๓ เมตร ลึก ๑.๕ เมตร ยาว ๕๐๐ เมตร	-	-	๔๐,๐๐๐	๔๐,๐๐๐	-	ร้อยละของประชาชนที่พึงพอใจ	เพื่อระบายน้ำในช่วงฤดูฝนลงแม่น้ำยม	กองช่าง

ก. ยุทธศาสตร์ ๒๐ ปี (พ.ศ. ๒๕๖๖ - ๒๕๗๐) ยุทศาสตร์ที่ ๒ การสร้างความสามารถในการแข่งขัน

ข. แผนพัฒนาเศรษฐกิจและสังคมแห่งชาติ ฉบับที่ ๓ (พ.ศ. ๒๕๖๖ - ๒๕๔๐) หมุดหมายที่ ๑ ประเทศชั้นนำด้านสินค้าเกษตร และเกษตรแปรรูปมูลค่าสูง

ค. เป้าหมายการพัฒนาที่ยั่งยืน/Sustainable Development Goals: SDGs เป้าหมายที่ ๑๓ : ปฏิบัติการอย่างเร่งด่วนเพื่อต่อสู้กับการเปลี่ยนแปลงสภาพภูมิอากาศและผลกระทบที่เกิดขึ้น

เป้าหมายย่อย ๑๓.๓ พัฒนาการศึกษา การสร้างความตระหนักรู้ และขีดความสามารถของมนุษย์และของสถาบันในเรื่องการลดผลกระทบและการปรับตัวต่อการเปลี่ยนแปลงสภาพภูมิอากาศ และการเตือนภัยล่วงหน้า

ก. ยุทธศาสตร์จังหวัดพิจิตร ที่ ๒ การพัฒนาเศรษฐกิจจากฐานการเกษตรและฐานชุมชนที่เข้มแข็ง

ข. ยุทธศาสตร์การพัฒนาของ อปท. ในเขตจังหวัดที่ ๒ การพัฒนาเศรษฐกิจเชิงสร้างสรรค์จากฐานการเกษตรกรรมและทุนทางวัฒนธรรม

๒. ยุทธศาสตร์ การเพิ่มขีดความสามารถการแข่งขันภาคการเกษตร สินค้าข้าวแบบพึ่งพาตนเองและการท่องเที่ยวเชิงวัฒนธรรม

แบบ ผ.๐๒/๑

(๑) แผนงานการเกษตร

ที่	โครงการ	วัตถุประสงค์	เป้าหมาย	งบประมาณและที่มา					ตัวชี้วัด	ผลที่คาดว่าจะได้รับ	หน่วยงานรับผิดชอบหลัก
				๒๕๖๖ (บาท)	๒๕๖๗ (บาท)	๒๕๖๘ (บาท)	๒๕๖๙ (บาท)	๒๕๗๐ (บาท)			
๕	โครงการขุดลอกคลองหนองปลายไร่ ๑ หมู่ที่ ๒	เพื่อบำรุงรักษาระบบระบายน้ำและรักษาความสะอาดของคลอง	กว้าง ๒ เมตร ยาว ๑,๕๐๐ เมตร ลึก ๑ เมตร	-	๘๐,๐๐๐	๘๐,๐๐๐	๘๐,๐๐๐	๘๐,๐๐๐	ร้อยละของประชาชนที่ความพึงพอใจ	มีคลองระบายน้ำสะอาด และระบายน้ำได้ดี	กองช่าง
๖	โครงการขุดลอกหนองปลายไร่ หมู่ที่ ๒	เพื่อบำรุงรักษาระบบระบายน้ำและรักษาความสะอาดของคลอง	ขุดดินประมาณ ๙,๖๐๐ ลบ.ม.	-	๒๐๐,๐๐๐	๒๐๐,๐๐๐	-	-	ร้อยละที่ประชาชนพึงพอใจ	มีคลองระบายน้ำสะอาด และระบายน้ำได้ดี	กองช่าง/อำเภอ/อบจ.
๗	โครงการขุดลอกคลองน้ำทิ้งสายหนองปลายไร่ ๒ หมู่ที่ ๒	เพื่อบำรุงรักษาระบบระบายน้ำและรักษาความสะอาดของคลอง	ปากกว้าง ๑.๕๐ม. ยาว ๘๐๐ ลึก ๑.๐๐ ม.	-	๕๐,๐๐๐	๕๐,๐๐๐	-	-	ร้อยละของประชาชนที่พึงพอใจ	มีคลองระบายน้ำสะอาด และระบายน้ำได้ดี	กองช่าง/อำเภอ/อบจ.
๘	โครงการขุดลอกคลองระบายน้ำสายเรียบถนนสายกำแพงดิน-สามง่าม หมู่ที่ ๒	เพื่อบำรุงรักษาระบบระบายน้ำและรักษาความสะอาดของคลอง	กว้าง ๓ เมตร ยาว ๗๐๐ เมตร	-	๒๕,๐๐๐	๒๕,๐๐๐	-	-	ร้อยละที่ประชาชนพึงพอใจ	มีคลองระบายน้ำสะอาด และระบายน้ำได้ดี	กองช่าง/อำเภอ/อบจ.
๙	โครงการขุดลอกคลองภัยแล้ง (ต่อจากเทศบาล) หมู่ที่ ๒	เพื่อบำรุงรักษาระบบระบายน้ำและรักษาความสะอาดของคลอง	กว้าง ๓ เมตร ยาว ๖๕๐ เมตร ลึก ๑.๕ เมตร	-	๕๕,๐๐๐	๕๕,๐๐๐	-	-	ร้อยละที่ประชาชนพึงพอใจ	มีคลองระบายน้ำสะอาด และระบายน้ำได้ดี	กองช่าง/อำเภอ/อบจ.
๑๐	โครงการก่อสร้างดาดคอนกรีตสายหนองปลายไร่ ๑	เพื่อก่อสร้างทางส่งที่ได้มาตรฐาน	ยาว ๑,๐๐๐ เมตร	-	-	-	๕๒๕,๐๐๐	-	ร้อยละที่ประชาชนพึงพอใจ	ประชาชนมีน้ำเพียงพอในการทำการเกษตร	กองช่าง

ก. ยุทธศาสตร์ ๒๐ ปี (พ.ศ. ๒๕๖๖ - ๒๕๗๐) ยุทศาสตร์ที่ ๒ การสร้างความสามารถในการแข่งขัน

ข. แผนพัฒนาเศรษฐกิจและสังคมแห่งชาติ ฉบับที่ ๓ (พ.ศ. ๒๕๖๖ - ๒๕๔๐) หมุดหมายที่ ๑ ประเทศชั้นนำด้านสินค้าเกษตร และเกษตรแปรรูปมูลค่าสูง

ค. เป้าหมายการพัฒนาที่ยั่งยืน/Sustainable Development Goals: SDGs เป้าหมายที่ ๑๓ : ปฏิบัติการอย่างเร่งด่วนเพื่อต่อสู้กับการเปลี่ยนแปลงสภาพภูมิอากาศและผลกระทบที่เกิดขึ้น

เป้าหมายย่อย ๑๓.๓ พัฒนาการศึกษา การสร้างความตระหนักรู้ และขีดความสามารถของมนุษย์และของสถาบันในเรื่องการลดผลกระทบและการปรับตัวต่อการเปลี่ยนแปลงสภาพภูมิอากาศ และการเตือนภัยล่วงหน้า

ก. ยุทธศาสตร์จังหวัดพิจิตร ที่ ๒ การพัฒนาเศรษฐกิจจากฐานการเกษตรและฐานชุมชนที่เข้มแข็ง

ข. ยุทธศาสตร์การพัฒนาของ อปท. ในเขตจังหวัดที่ ๒ การพัฒนาเศรษฐกิจเชิงสร้างสรรค์จากฐานการเกษตรกรรมและทุนทางวัฒนธรรม

๒. ยุทธศาสตร์ การเพิ่มขีดความสามารถการแข่งขันภาคการเกษตร สินค้าข้าวแบบพึ่งพาตนเองและการท่องเที่ยวเชิงวัฒนธรรม

แบบ ผ.๐๒/๑

(๑) แผนงานการเกษตร

ที่	โครงการ	วัตถุประสงค์	เป้าหมาย	งบประมาณและที่มา					ตัวชี้วัด	ผลที่คาดว่าจะได้รับ	หน่วยงานรับผิดชอบหลัก
				๒๕๖๖ (บาท)	๒๕๖๗ (บาท)	๒๕๖๘ (บาท)	๒๕๖๙ (บาท)	๒๕๗๐ (บาท)			
๑๑	โครงการก่อสร้างดาดคอนกรีต สายหนองปลายไร่ ๒	เพื่อก่อสร้างทางส่งที่ได้มาตรฐาน	ยาว ๑,๐๐๐ เมตร	-	๕๒๕,๐๐๐	-	-	-	ร้อยละที่ประชาชนพึงพอใจ	ประชาชนมีน้ำเพียงพอในการทำการเกษตร	กองช่าง
	หมู่ที่ ๓										
๑๒	โครงการขุดลอกคลองน้ำทิ้งสายปลายนา หมู่ที่ ๓ - หมู่ที่ ๗	เพื่อบำรุงรักษาระบบระบายน้ำและรักษาความสะอาดของคลอง	ระยะทาง ๑,๕๐๐ เมตร	-	-	๔๕๐,๐๐๐	๔๕๐,๐๐๐	-	ร้อยละที่ประชาชนพึงพอใจ	มีคลองระบายน้ำสะอาด และระบายน้ำได้ดี	กองช่าง/อบจ.
๑๓	โครงการขุดลอกคลองภัยแล้ง หมู่ที่ ๓	เพื่อบำรุงรักษาระบบระบายน้ำและรักษาความสะอาดของคลอง	ระยะทาง ๘๐๐ เมตร	-	-	๓๕๐,๐๐๐	๓๕๐,๐๐๐	-	ร้อยละที่ประชาชนพึงพอใจ	มีคลองระบายน้ำสะอาด และระบายน้ำได้ดี	กองช่าง/อบจ.
๑๔	โครงการวางท่อจุดเชื่อมคลองชลประทาน - คลองภัยแล้ง หมู่ที่ ๓	เพื่อบำรุงรักษาระบบระบายน้ำและรักษาความสะอาดของคลอง	ระยะทาง ๑๐๐ เมตร	-	-	๔๐๐,๐๐๐	๔๐๐,๐๐๐	-	ร้อยละที่ประชาชนพึงพอใจ	มีคลองระบายน้ำสะอาด และระบายน้ำได้ดี	กองช่าง/อบจ.
	หมู่ที่ ๔										
๑๕	โครงการวางท่อคลองน้ำทิ้ง หมู่ที่ ๔	เพื่อระบายน้ำทิ้งไม่ให้ขับในฤดูฝน	วางท่อพร้อมเสริมดิน	-	๒๐๐,๐๐๐	-	-	๒๐๐,๐๐๐	ร้อยละของประชาชนที่ความพึงพอใจ	มีท่อระบายน้ำทิ้งในช่วงฤดีฝน	กองช่าง

ก. ยุทธศาสตร์ ๒๐ ปี (พ.ศ. ๒๕๖๖ - ๒๕๗๐) ยุทศาสตร์ที่ ๒ การสร้างความสามารถในการแข่งขัน

ข. แผนพัฒนาเศรษฐกิจและสังคมแห่งชาติ ฉบับที่ ๓ (พ.ศ. ๒๕๖๖ - ๒๕๔๐) หมุดหมายที่ ๑ ประเทศชั้นนำด้านสินค้าเกษตร และเกษตรแปรรูปมูลค่าสูง

ค. เป้าหมายการพัฒนาที่ยั่งยืน/Sustainable Development Goals: SDGs เป้าหมายที่ ๑๓ : ปฏิบัติการอย่างเร่งด่วนเพื่อต่อสู้กับการเปลี่ยนแปลงสภาพภูมิอากาศและผลกระทบที่เกิดขึ้น

เป้าหมายย่อย ๑๓.๓ พัฒนาการศึกษา การสร้างความตระหนักรู้ และขีดความสามารถของมนุษย์และของสถาบันในเรื่องการลดผลกระทบและการปรับตัวต่อการเปลี่ยนแปลงสภาพภูมิอากาศ และการเตือนภัยล่วงหน้า

ก. ยุทธศาสตร์จังหวัดพิจิตร ที่ ๒ การพัฒนาเศรษฐกิจจากฐานการเกษตรและฐานชุมชนที่เข้มแข็ง

ข. ยุทธศาสตร์การพัฒนาของ อปท. ในเขตจังหวัดที่ ๒ การพัฒนาเศรษฐกิจเชิงสร้างสรรค์จากฐานการเกษตรกรรมและทุนทางวัฒนธรรม

๒. ยุทธศาสตร์ การเพิ่มขีดความสามารถการแข่งขันภาคการเกษตร สินค้าข้าวแบบพึ่งพาตนเองและการท่องเที่ยวเชิงวัฒนธรรม

แบบ ผ.๐๒/๑

(๑) แผนงานการเกษตร

ที่	โครงการ	วัตถุประสงค์	เป้าหมาย	งบประมาณและที่มา					ตัวชี้วัด	ผลที่คาดว่าจะได้รับ	หน่วยงานรับผิดชอบหลัก
				๒๕๖๖ (บาท)	๒๕๖๗ (บาท)	๒๕๖๘ (บาท)	๒๕๖๙ (บาท)	๒๕๗๐ (บาท)			
	หมู่ที่ ๕										
๑๖	ขุดลอกหนองแร่เล็ก หมู่ที่ ๕	เพื่อแก้ไขปัญหาการตื้นเขินของน้ำและเก็บกักน้ำใช้ในฤดูแล้ง	พื้นที่ ๑ ไร่	-	-	๑๐๐,๐๐๐	๑๐๐,๐๐๐	-	ร้อยละของประชาชนที่พึงพอใจ	เก็บน้ำไว้ใช้ในฤดูแล้ง	กอช่าง/ชลประทาน
๑๗	ขุดลอกหนองแร่ใหญ่ หมู่ที่ ๕	เพื่อแก้ไขปัญหาการตื้นเขินของน้ำและเก็บกักน้ำใช้ในฤดูแล้ง	พื้นที่ ๖ ไร่ ๒ งาน	-	-	๕๕๐,๐๐๐	๕๕๐,๐๐๐	-	ร้อยละของประชาชนที่พึงพอใจ	เก็บน้ำไว้ใช้ในฤดูแล้ง	กอช่าง/ชลประทาน
๑๘	โครงการปรับปรุงซ่อมแซมสถานีสูบน้ำบ้านกำแพงดิน หมู่ที่ ๕	เพื่อปรับปรุงซ่อมแซมสถานีสูบน้ำและคลองส่งน้ำให้สามารถใช้งานได้ปกติ	เพื่อให้ประชาชนมีน้ำใช้ตลอดทั้งปี	-	-	๑,๕๐๐,๐๐๐	-	-	ร้อยละของประชาชนที่ได้ใช้ประโยชน์จากสถานีสูบน้ำ	ประชาชนมีน้ำใช้ตลอดทั้งปี	กอช่าง/ชลประทาน
๑๙	โครงการขุดลอกหนองอ้อ หมู่ที่ ๕	เพื่อขุดลอกวัชพืชในคลองน้ำทิ้งให้สามารถไหลได้สะสดวก	พื้นที่ ๑๐ ไร่	-	-	-	-	๑,๒๔๘,๐๐๐	ร้อยละของประชาชนที่พึงพอใจ	เพื่อระบายน้ำในช่วงฤดูฝนลงแม่น้ำยม	กองช่าง
๒๐	โครงการขุดลอกคลองระมาน หมู่ที่ ๕	เพื่อขุดลอกวัชพืชในคลองน้ำทิ้งให้สามารถไหลได้สะสดวก	ระยะทาง ๔,๕๐๐ เมตร	-	-	-	-	๒,๐๒๕,๐๐๐	ร้อยละของประชาชนที่พึงพอใจ	เพื่อระบายน้ำในช่วงฤดูฝนลงแม่น้ำยม	กองช่าง

ก. ยุทธศาสตร์ ๒๐ ปี (พ.ศ. ๒๕๖๖ - ๒๕๗๐) ยุทศาสตร์ที่ ๒ การสร้างความสามารถในการแข่งขัน

ข. แผนพัฒนาเศรษฐกิจและสังคมแห่งชาติ ฉบับที่ ๓ (พ.ศ. ๒๕๖๖ - ๒๕๔๐) หมุดหมายที่ ๑ ประเทศชั้นนำด้านสินค้าเกษตร และเกษตรแปรรูปมูลค่าสูง

ค. เป้าหมายการพัฒนาที่ยั่งยืน/Sustainable Development Goals: SDGs เป้าหมายที่ ๑๓ : ปฏิบัติการอย่างเร่งด่วนเพื่อต่อสู้กับการเปลี่ยนแปลงสภาพภูมิอากาศและผลกระทบที่เกิดขึ้น

เป้าหมายย่อย ๑๓.๓ พัฒนาการศึกษา การสร้างความตระหนักรู้ และขีดความสามารถของมนุษย์และของสถาบันในเรื่องการลดผลกระทบและการปรับตัวต่อการเปลี่ยนแปลงสภาพภูมิอากาศ และการเตือนภัยล่วงหน้า

ก. ยุทธศาสตร์จังหวัดพิจิตร ที่ ๒ การพัฒนาเศรษฐกิจจากฐานการเกษตรและฐานชุมชนที่เข้มแข็ง

ข. ยุทธศาสตร์การพัฒนาของ อปท. ในเขตจังหวัดที่ ๒ การพัฒนาเศรษฐกิจเชิงสร้างสรรค์จากฐานการเกษตรกรรมและทุนทางวัฒนธรรม

๒. ยุทธศาสตร์ การเพิ่มขีดความสามารถการแข่งขันภาคการเกษตร สินค้าข้าวแบบพึ่งพาตนเองและการท่องเที่ยวเชิงวัฒนธรรม

แบบ ผ.๐๒/๑

(๑) แผนงานการเกษตร

ที่	โครงการ	วัตถุประสงค์	เป้าหมาย	งบประมาณและที่มา					ตัวชี้วัด	ผลที่คาดว่าจะได้รับ	หน่วยงานรับผิดชอบหลัก
				๒๕๖๖ (บาท)	๒๕๖๗ (บาท)	๒๕๖๘ (บาท)	๒๕๖๙ (บาท)	๒๕๗๐ (บาท)			
	หมู่ที่ ๖										
๒๑	โครงการขุดลอกคลองพันจอ หมู่ที่ ๖ - หมู่ที่ ๙	เพื่อเก็บกักน้ำไว้ใช้เพื่อการเพาะปลูกการเกษตร	กว้าง ๑๕ เมตร ยาว ๔,๐๐๐ เมตร	-	-	-	๔,๖๐๐,๐๐๐	-	ร้อยละที่ประชาชนพึงพอใจ	ประชาชนมีน้ำเพียงพอในการทำการเกษตร	กองช่าง/อบจ.
๒๒	โครงการขุดลอกหนองบอน หมู่ที่ ๖	เพื่อเก็บกักน้ำไว้ใช้เพื่อการเพาะปลูกการเกษตร	๖ ไร่ ๒ งาน	-	-	-	๕๗๐,๐๐๐	-	ร้อยละที่ประชาชนพึงพอใจ	ประชาชนมีน้ำเพียงพอในการทำการเกษตร	กองช่าง/อบจ.
๒๓	โครงการขุดลอกหนองน้ำเขียว หมู่ที่ ๖	เพื่อเก็บกักน้ำไว้ใช้เพื่อการเพาะปลูกการเกษตร	๖ ไร่	-	-	-	๕๐๐,๐๐๐	-	ร้อยละที่ประชาชนพึงพอใจ	ประชาชนมีน้ำเพียงพอในการทำการเกษตร	กองช่าง/อบจ.
๒๔	โครงการขุดลอกหนองคร้าง หมู่ที่ ๖	เพื่อเก็บกักน้ำไว้ใช้เพื่อการเพาะปลูกการเกษตร	๘ ไร่	-	-	๗๐๐,๐๐๐	-	๗๐๐,๐๐๐	ร้อยละที่ประชาชนพึงพอใจ	ประชาชนมีน้ำเพียงพอในการทำการเกษตร	กองช่าง/อบจ.
๒๕	โครงการขุดลอกหนองมนต์ หมู่ที่ ๖	เพื่อเก็บกักน้ำไว้ใช้เพื่อการเพาะปลูกการเกษตร	๗ ไร่ ๒ งาน	-	-	๗๕๐,๐๐๐	-	๗๕๐,๐๐๐	ร้อยละที่ประชาชนพึงพอใจ	ประชาชนมีน้ำเพียงพอในการทำการเกษตร	กองช่าง/อบจ.

ก. ยุทธศาสตร์ ๒๐ ปี (พ.ศ. ๒๕๖๖ - ๒๕๗๐) ยุทศาสตร์ที่ ๒ การสร้างความสามารถในการแข่งขัน

ข. แผนพัฒนาเศรษฐกิจและสังคมแห่งชาติ ฉบับที่ ๓ (พ.ศ. ๒๕๖๖ - ๒๕๔๐) หมุดหมายที่ ๑ ประเทศชั้นนำด้านสินค้าเกษตร และเกษตรแปรรูปมูลค่าสูง

ค. เป้าหมายการพัฒนาที่ยั่งยืน/Sustainable Development Goals: SDGs เป้าหมายที่ ๑๓ : ปฏิบัติการอย่างเร่งด่วนเพื่อต่อสู้กับการเปลี่ยนแปลงสภาพภูมิอากาศและผลกระทบที่เกิดขึ้น

เป้าหมายย่อย ๑๓.๓ พัฒนาการศึกษา การสร้างความตระหนักรู้ และขีดความสามารถของมนุษย์และของสถาบันในเรื่องการลดผลกระทบและการปรับตัวต่อการเปลี่ยนแปลงสภาพภูมิอากาศ และการเตือนภัยล่วงหน้า

ก. ยุทธศาสตร์จังหวัดพิจิตร ที่ ๒ การพัฒนาเศรษฐกิจจากฐานการเกษตรและฐานชุมชนที่เข้มแข็ง

ข. ยุทธศาสตร์การพัฒนาของ อปท. ในเขตจังหวัดที่ ๒ การพัฒนาเศรษฐกิจเชิงสร้างสรรค์จากฐานการเกษตรกรรมและทุนทางวัฒนธรรม

๒. ยุทธศาสตร์ การเพิ่มขีดความสามารถการแข่งขันภาคการเกษตร สินค้าข้าวแบบพึ่งพาตนเองและการท่องเที่ยวเชิงวัฒนธรรม

แบบ ผ.๐๒/๑

(๑) แผนงานการเกษตร

ที่	โครงการ	วัตถุประสงค์	เป้าหมาย	งบประมาณและที่มา					ตัวชี้วัด	ผลที่คาดว่าจะได้รับ	หน่วยงานรับผิดชอบหลัก
				๒๕๖๖ (บาท)	๒๕๖๗ (บาท)	๒๕๖๘ (บาท)	๒๕๖๙ (บาท)	๒๕๗๐ (บาท)			
๒๖	โครงการบล๊อกคอนเวิร์ท คลองพันจอ หมู่ที่ ๖	เพื่อแก้ไขปัญหาการตื้นเขินของน้ำและเก็บกักน้ำใช้ในฤดูแล้ง	๑ แห่ง กว้าง๑.๘๐X๑.๘๐ ม. ยาว๑๐.๐๐ ม.	-	-	๖๐๐,๐๐๐	-	๖๐๐,๐๐๐	ร้อยละของประชาชนที่พึงพอใจ	เก็บน้ำไว้ใช้ในฤดูแล้ง	กอช่าง ชลประทาน
๒๗	โครงการบล๊อกคอนเวิร์ท (คลองระมาน) หมู่ที่ ๕,๙ จำนวน ๓ จุด ดังนี้ - นานายเดช คมขำหนัก - นานายเด่น นันทาเมฆ - ซอยสุขสำราญ	เพื่อแก้ไขปัญหาการตื้นเขินของน้ำและเก็บกักน้ำใช้ในฤดูแล้ง	๓ จุด กว้าง ๑.๘๐X๑.๘๐ ม.ยาว ๑๐.๐๐ ม.	-	-	๑,๘๐๐,๐๐๐	๑,๘๐๐,๐๐๐	๑,๘๐๐,๐๐๐	ร้อยละของประชาชนที่พึงพอใจ	เก็บน้ำไว้ใช้ในฤดูแล้ง	กอช่าง ชลประทาน
๒๘	โครงการปรับปรุงซ่อมแซมสถานีสูบน้ำบ้านคลองพันจอ หมู่ที่ ๖	เพื่อปรับปรุงซ่อมแซมสถานีสูบน้ำและคลองส่งน้ำให้สามารถใช้งานได้ปกติ	เพื่อให้ประชาชนมีน้ำใช้ตลอดทั้งปี	-	-	๑,๕๐๐,๐๐๐	-	-	ร้อยละของประชาชนที่ได้ใช้ประโยชน์จากสถานีสูบน้ำ	ประชาชนมีน้ำใช้ตลอดทั้งปี	กอช่าง/ ชลประทาน
	หมู่ที่ ๗										
๒๙	ขุดลอกคลองส่งน้ำชลประทาน หมู่ที่ ๗	เพื่อแก้ไขปัญหาการตื้นเขินของน้ำและเก็บกักน้ำใช้ในฤดูแล้ง	กว้าง ๓ เมตร ยาว ๒,๐๐๐ เมตร ลึก ๑.๕ เมตร	-	๕๐๐,๐๐๐.๐๐	๕๐๐,๐๐๐.๐๐	๕๐๐,๐๐๐.๐๐	๕๐๐,๐๐๐.๐๐	ร้อยละที่ประชาชนพึงพอใจ	ประชาชนมีน้ำเพียงพอในการทำการเกษตร	กองช่าง/ อบจ.

ก. ยุทธศาสตร์ ๒๐ ปี (พ.ศ. ๒๕๖๖ - ๒๕๗๐) ยุทศาสตร์ที่ ๒ การสร้างความสามารถในการแข่งขัน

ข. แผนพัฒนาเศรษฐกิจและสังคมแห่งชาติ ฉบับที่ ๓ (พ.ศ. ๒๕๖๖ - ๒๕๔๐) หมุดหมายที่ ๑ ประเทศชั้นนำด้านสินค้าเกษตร และเกษตรแปรรูปมูลค่าสูง

ค. เป้าหมายการพัฒนาที่ยั่งยืน/Sustainable Development Goals: SDGs เป้าหมายที่ ๑๓ : ปฏิบัติการอย่างเร่งด่วนเพื่อต่อสู้กับการเปลี่ยนแปลงสภาพภูมิอากาศและผลกระทบที่เกิดขึ้น

เป้าหมายย่อย ๑๓.๓ พัฒนาการศึกษา การสร้างความตระหนักรู้ และขีดความสามารถของมนุษย์และของสถาบันในเรื่องการลดผลกระทบและการปรับตัวต่อการเปลี่ยนแปลงสภาพภูมิอากาศ และการเตือนภัยล่วงหน้า

ก. ยุทธศาสตร์จังหวัดพิจิตร ที่ ๒ การพัฒนาเศรษฐกิจจากฐานการเกษตรและฐานชุมชนที่เข้มแข็ง

ข. ยุทธศาสตร์การพัฒนาของ อปท. ในเขตจังหวัดที่ ๒ การพัฒนาเศรษฐกิจเชิงสร้างสรรค์จากฐานการเกษตรกรรมและทุนทางวัฒนธรรม

๒. ยุทธศาสตร์ การเพิ่มขีดความสามารถการแข่งขันภาคการเกษตร สินค้าข้าวแบบพึ่งพาตนเองและการท่องเที่ยวเชิงวัฒนธรรม

แบบ ผ.๐๒/๑

(๑) แผนงานการเกษตร

ที่	โครงการ	วัตถุประสงค์	เป้าหมาย	งบประมาณและที่มา					ตัวชี้วัด	ผลที่คาดว่าจะได้รับ	หน่วยงานรับผิดชอบหลัก
				๒๕๖๖ (บาท)	๒๕๖๗ (บาท)	๒๕๖๘ (บาท)	๒๕๖๙ (บาท)	๒๕๗๐ (บาท)			
๓๐	โครงการก่อสร้างดาดคอนกรีตกันตลิ่งพังแม่น้ำยม	เพื่อก่อสร้างดาดคอนกรีตกันตลิงพังแม่น้ำยม	ระยะทาง ยาว ๑,๐๐๐ เมตร	-	-	-	-	๓๐,๐๐๐,๐๐๐	ร้อยละที่ประชาชนพึงพอใจ	มีดาดคอนกรีตสามารถป้องกันตลิงพังได้	กอช่าง ชลประทาน
๓๑	โครงการขุดวัชพืชคลองน้ำทิ้งสายหนองจิก หมู่ที่ ๗	เพื่อขุดลอกวัชพืชในคลองน้ำทิ้งให้สามารถไหลได้สะสดวก	ขุดลอกคลองขนาดกว้าง ๓ เมตร ยาว ๑,๕๐๐ เมตร	-	-	-	๖๐,๐๐๐	๖๐,๐๐๐	ร้อยละของความพึงพอใจของประชาชน	น้ำในคลองน้ำทิ้งไหลได้สะดวก ไม่เกิดการหมักหมมของวัชพืช	กองช่าง/อบจ.
๓๒	ขุดลอกคลองน้ำทิ้ง หมู่ที่ ๗	เพื่อระบายน้ำทิ้งไม่ให้เป็นที่น้ำขังเป็นแหล่งเชื้อโรค	กว้าง ๓ เมตร ลึก ๑.๕ เมตร ยาว ๒,๐๐๐ เมตร	-	-	-	๑๖๐,๐๐๐	๑๖๐,๐๐๐	ร้อยละของประชาชนที่พึงพอใจ	มีรางระบายน้ำทิ้งเพื่อไม่ให้น้ำขังเป็นแหล่งเชื้อโรค	กองช่าง
	หมู่ที่ ๘										
๓๓	โครงการก่อสร้างประตูระบายน้ำ พร้อมหูช้างคลองโก หมู่ที่ ๘	เพื่อเก็บกักน้ำไว้ใช้เพื่อการเพาะปลูกการเกษตร	กว้าง ๑.๘๐x๑.๘๐ เมตร ยาว ๑๐.๐๐ เมตร	-	-	๑๒๐,๐๐๐	๑๒๐,๐๐๐	๑๒๐,๐๐๐	ร้อยละที่ประชาชนพึงพอใจ	ประชาชนมีน้ำเพียงพอในการทำการเกษตร	กองช่าง/อบจ.
๓๔	โครงการขุดลอกหนองจอก หมู่ที่ ๘	เพื่อเก็บกักน้ำไว้ใช้เพื่อการเพราะปลูกการเกษตร	เนื้อที่ ๕ ไร่	-	-	๔๒๕,๐๐๐	-	๔๒๕,๐๐๐	ร้อยละของประชาชนที่พึงพอใจ	เก็บน้ำไว้ใช้ในฤดูแล้ง	กองช่าง/อบจ.

ก. ยุทธศาสตร์ ๒๐ ปี (พ.ศ. ๒๕๖๖ - ๒๕๗๐) ยุทศาสตร์ที่ ๒ การสร้างความสามารถในการแข่งขัน

ข. แผนพัฒนาเศรษฐกิจและสังคมแห่งชาติ ฉบับที่ ๓ (พ.ศ. ๒๕๖๖ - ๒๕๔๐) หมุดหมายที่ ๑ ประเทศชั้นนำด้านสินค้าเกษตร และเกษตรแปรรูปมูลค่าสูง

ค. เป้าหมายการพัฒนาที่ยั่งยืน/Sustainable Development Goals: SDGs เป้าหมายที่ ๑๓ : ปฏิบัติการอย่างเร่งด่วนเพื่อต่อสู้กับการเปลี่ยนแปลงสภาพภูมิอากาศและผลกระทบที่เกิดขึ้น

เป้าหมายย่อย ๑๓.๓ พัฒนาการศึกษา การสร้างความตระหนักรู้ และขีดความสามารถของมนุษย์และของสถาบันในเรื่องการลดผลกระทบและการปรับตัวต่อการเปลี่ยนแปลงสภาพภูมิอากาศ และการเตือนภัยล่วงหน้า

ก. ยุทธศาสตร์จังหวัดพิจิตร ที่ ๒ การพัฒนาเศรษฐกิจจากฐานการเกษตรและฐานชุมชนที่เข้มแข็ง

ข. ยุทธศาสตร์การพัฒนาของ อปท. ในเขตจังหวัดที่ ๒ การพัฒนาเศรษฐกิจเชิงสร้างสรรค์จากฐานการเกษตรกรรมและทุนทางวัฒนธรรม

๒. ยุทธศาสตร์ การเพิ่มขีดความสามารถการแข่งขันภาคการเกษตร สินค้าข้าวแบบพึ่งพาตนเองและการท่องเที่ยวเชิงวัฒนธรรม

แบบ ผ.๐๒/๑

(๑) แผนงานการเกษตร

ที่	โครงการ	วัตถุประสงค์	เป้าหมาย	งบประมาณและที่มา					ตัวชี้วัด	ผลที่คาดว่าจะได้รับ	หน่วยงานรับผิดชอบหลัก
				๒๕๖๖ (บาท)	๒๕๖๗ (บาท)	๒๕๖๘ (บาท)	๒๕๖๙ (บาท)	๒๕๗๐ (บาท)			
๓๕	โครงการขุดลอกหนองวงค์ หมู่ที่ ๘	เพื่อเก็บกักน้ำไว้ใช้เพื่อการเพราะปลูกการเกษตร	๒๐ ไร่	-	-	๑,๗๐๐,๐๐๐	-	๑,๗๐๐,๐๐๐	ร้อยละของประชาชนที่พึงพอใจ	เก็บน้ำไว้ใช้ในฤดูแล้ง	กองช่าง/ อบจ.
๓๖	โครงการก่อสร้างประตูปิด - เปิด คลองเบน หมู่ ๘	เพื่อเก็บกักน้ำไว้ใช้เพื่อการเพาะปลูกการเกษตร	ก่อสร้างประตูปิด - เปิด คลองเบน หมู่ ๘	-	-	๑,๐๐๐,๐๐๐	-	๑,๐๐๐,๐๐๐	ร้อยละที่ประชาชนพึงพอใจ	ประชาชนมีน้ำเพียงพอในการทำการเกษตร	กองช่าง/ อบจ.
๓๗	ขุดลอกคลองหนองจอก - หนองเพ็ชร - อ้ายด้วน	เพื่อขุดลอกวัชพืชในคลองน้ำทิ้งให้สามารถไหลได้สะสดวก	พื้นที่ ๒๐ ไร่	-	-	-	-	๓๖๐,๐๐๐	ร้อยละของความพึงพอใจของประชาชน	น้ำในคลองน้ำทิ้งไหลได้สะดวก ไม่เกิดการหมักหมมของวัชพืช	กองช่าง/ อบจ.
๓๘	โครงการปรับปรุงซ่อมแซมสถานีสูบน้ำด้วยไฟฟ้าบ้านวังโป่ง หมู่ที่ ๘	เพื่อปรับปรุงซ่อมแซมสถานีสูบน้ำและคลองส่งน้ำให้สามารถใช้งานได้ปกติ	เพื่อให้ประชาชนมีน้ำใช้ตลอดทั้งปี	-	-	๑,๕๐๐,๐๐๐	-	-	ร้อยละของประชาชนที่ได้ใช้ประโยชน์จากสถานีสูบน้ำ	ประชาชนมีน้ำใช้ตลอดทั้งปี	กอช่าง/ ชลประทาน
๓๙	โครงการปรับปรุงซ่อมแซมสถานีสูบน้ำด้วยไฟฟ้าบ้านกำแพงดิน ๒ (วังโป่ง) หมู่ที่ ๘	เพื่อปรับปรุงซ่อมแซมสถานีสูบน้ำและคลองส่งน้ำให้สามารถใช้งานได้ปกติ	เพื่อให้ประชาชนมีน้ำใช้ตลอดทั้งปี	-	-	๑,๕๐๐,๐๐๐	-	-	ร้อยละของประชาชนที่ได้ใช้ประโยชน์จากสถานีสูบน้ำ	ประชาชนมีน้ำใช้ตลอดทั้งปี	กอช่าง/ ชลประทาน

ก. ยุทธศาสตร์ ๒๐ ปี (พ.ศ. ๒๕๖๖ - ๒๕๗๐) ยุทศาสตร์ที่ ๒ การสร้างความสามารถในการแข่งขัน

ข. แผนพัฒนาเศรษฐกิจและสังคมแห่งชาติ ฉบับที่ ๓ (พ.ศ. ๒๕๖๖ - ๒๕๔๐) หมุดหมายที่ ๑ ประเทศชั้นนำด้านสินค้าเกษตร และเกษตรแปรรูปมูลค่าสูง

ค. เป้าหมายการพัฒนาที่ยั่งยืน/Sustainable Development Goals: SDGs เป้าหมายที่ ๑๓ : ปฏิบัติการอย่างเร่งด่วนเพื่อต่อสู้กับการเปลี่ยนแปลงสภาพภูมิอากาศและผลกระทบที่เกิดขึ้น

เป้าหมายย่อย ๑๓.๓ พัฒนาการศึกษา การสร้างความตระหนักรู้ และขีดความสามารถของมนุษย์และของสถาบันในเรื่องการลดผลกระทบและการปรับตัวต่อการเปลี่ยนแปลงสภาพภูมิอากาศ และการเตือนภัยล่วงหน้า

ก. ยุทธศาสตร์จังหวัดพิจิตร ที่ ๒ การพัฒนาเศรษฐกิจจากฐานการเกษตรและฐานชุมชนที่เข้มแข็ง

ข. ยุทธศาสตร์การพัฒนาของ อปท. ในเขตจังหวัดที่ ๒ การพัฒนาเศรษฐกิจเชิงสร้างสรรค์จากฐานการเกษตรกรรมและทุนทางวัฒนธรรม

๒. ยุทธศาสตร์ การเพิ่มขีดความสามารถการแข่งขันภาคการเกษตร สินค้าข้าวแบบพึ่งพาตนเองและการท่องเที่ยวเชิงวัฒนธรรม

แบบ ผ.๐๒/๑

(๑) แผนงานการเกษตร

ที่	โครงการ	วัตถุประสงค์	เป้าหมาย	งบประมาณและที่มา					ตัวชี้วัด	ผลที่คาดว่าจะได้รับ	หน่วยงานรับผิดชอบหลัก
				๒๕๖๖ (บาท)	๒๕๖๗ (บาท)	๒๕๖๘ (บาท)	๒๕๖๙ (บาท)	๒๕๗๐ (บาท)			
	หมู่ที่ ๙										
๔๐	โครงการขุดลอกคลองน้ำทิ้ง หมู่ที่ ๙	เพื่อขุดลอกวัชพืชในคลองน้ำทิ้งให้สามารถไหลได้สะสดวก	กว้าง ๑๕ เมตร ยาว ๔,๐๐๐ เมตร	-	-	-	๓,๐๐๐,๐๐๐	๓,๐๐๐,๐๐๐	ร้อยละของความพึงพอใจของประชาชน	น้ำในคลองน้ำทิ้งไหลได้สะดวก ไม่เกิดการหมักหมมของวัชพืช	กองช่าง/อบจ.
๔๑	โครงการขุดลอกวัชพืช คลองพันจอ หมู่ที่ ๙	เพื่อขุดลอกวัชพืชในคลองน้ำทิ้งให้สามารถไหลได้สะสดวก	กว้าง ๑๕ เมตร ยาว ๔,๕๐๐ เมตร	-	-	-	๑,๕๐๐,๐๐๐	๑,๕๐๐,๐๐๐	ร้อยละของความพึงพอใจของประชาชน	น้ำในคลองน้ำทิ้งไหลได้สะดวก ไม่เกิดการหมักหมมของวัชพืช	กองช่าง/อบจ.
๔๒	โครงการเจาะบ่อน้ำบาดาล แห่งที่ ๒ หมู่ที่ ๙	เพื่อให้ประชาชนมีน้ำอุปโภคบริโภคเพียงพอครบทุกหลังคาเรือน	เจาะบ่อบาดาล ขนาด Ø๖นิ้ว ลึก ๑๓๐เมตร	-	-	๑๘๗,๐๐๐	-	๑๘๗,๐๐๐	ร้อยละของประชาชนที่ได้รับประโยชน์	ประชาชนมีน้ำอุปโภคบริโภคเพียงพอครบทุกหลังคาเรือน	กองช่าง
๔๓	โครงการขยายบล๊อกคอนเวิร์ด รหัสสายทาง พจ.ถ.๒๙-๐๐๕ ทางลงสายหนองบัว - กวางอั้น หมู่ที่ ๙	เพื่อเก็บกักน้ำไว้ใช้เพื่อการเพราะปลูกการเกษตร	กว้างข้างละ ๒ เมตร ยาวว ๑๐ เมตร	-	-	-	๖๐๐,๐๐๐	๖๐๐,๐๐๐	ร้อยละของประชาชนที่พึงพอใจ	เก็บน้ำไว้ใช้ในฤดูแล้ง	กอช่าง ชลประทาน

ก. ยุทธศาสตร์ ๒๐ ปี (พ.ศ. ๒๕๖๖ - ๒๕๗๐) ยุทศาสตร์ที่ ๒ การสร้างความสามารถในการแข่งขัน

ข. แผนพัฒนาเศรษฐกิจและสังคมแห่งชาติ ฉบับที่ ๓ (พ.ศ. ๒๕๖๖ - ๒๕๔๐) หมุดหมายที่ ๑ ประเทศชั้นนำด้านสินค้าเกษตร และเกษตรแปรรูปมูลค่าสูง

ค. เป้าหมายการพัฒนาที่ยั่งยืน/Sustainable Development Goals: SDGs เป้าหมายที่ ๑๓ : ปฏิบัติการอย่างเร่งด่วนเพื่อต่อสู้กับการเปลี่ยนแปลงสภาพภูมิอากาศและผลกระทบที่เกิดขึ้น

เป้าหมายย่อย ๑๓.๓ พัฒนาการศึกษา การสร้างความตระหนักรู้ และขีดความสามารถของมนุษย์และของสถาบันในเรื่องการลดผลกระทบและการปรับตัวต่อการเปลี่ยนแปลงสภาพภูมิอากาศ และการเตือนภัยล่วงหน้า

ก. ยุทธศาสตร์จังหวัดพิจิตร ที่ ๒ การพัฒนาเศรษฐกิจจากฐานการเกษตรและฐานชุมชนที่เข้มแข็ง

ข. ยุทธศาสตร์การพัฒนาของ อปท. ในเขตจังหวัดที่ ๒ การพัฒนาเศรษฐกิจเชิงสร้างสรรค์จากฐานการเกษตรกรรมและทุนทางวัฒนธรรม

๒. ยุทธศาสตร์ การเพิ่มขีดความสามารถการแข่งขันภาคการเกษตร สินค้าข้าวแบบพึ่งพาตนเองและการท่องเที่ยวเชิงวัฒนธรรม

แบบ ผ.๐๒/๑

(๑) แผนงานการเกษตร

ที่	โครงการ	วัตถุประสงค์	เป้าหมาย	งบประมาณและที่มา					ตัวชี้วัด	ผลที่คาดว่าจะได้รับ	หน่วยงานรับผิดชอบหลัก
				๒๕๖๖ (บาท)	๒๕๖๗ (บาท)	๒๕๖๘ (บาท)	๒๕๖๙ (บาท)	๒๕๗๐ (บาท)			
๔๔	โครงการก่อสร้างบล๊อกคอนเวิร์ดคลองกระเพน หมู่ที่ ๙	เพื่อเก็บกักน้ำไว้ใช้เพื่อการเพราะปลูกการเกษตร	ก่อสร้างบล๊อกคอนเวิร์ดคลองกระเพน หมู่ที่ ๙	-	-	-	๑,๐๐๐,๐๐๐	๑,๐๐๐,๐๐๐	ร้อยละของประชาชนที่พึงพอใจ	เก็บน้ำไว้ใช้ในฤดูแล้ง	กอช่าง ชลประทาน
๔๕	โครงการขุดลอกคลองกวางอั้น-ถ้ำโพธิ์ หมู่ที่ ๙	เพื่อเก็บกักน้ำไว้ใช้เพื่อการเพราะปลูกการเกษตร	กว้าง ๑๐ ม. ยาว ๑,๕๐๐ ม. ลึก ๕ ม.	-	-	๑,๕๐๐,๐๐๐	๑,๕๐๐,๐๐๐	-	ร้อยละของประชาชนที่พึงพอใจ	ประชาชนมีน้ำเพียงพอในการทำการเกษตร	กองช่าง อำเภอ อบจ.
๔๖	โครงการขุดลอกหนองทุ่งกาวตามแนวพระราชดำริ (แก้มลิง) หมู่ที่ ๙	เพื่อเก็บกักน้ำไว้ใช้เพื่อการเพราะปลูกการเกษตร	เนื้อที่๓๐ ไร่	-	-	๒,๐๐๐,๐๐๐	๒,๐๐๐,๐๐๐	-	ร้อยละของประชาชนที่พึงพอใจ	ประชาชนมีน้ำเพียงพอในการทำการเกษตร	กองช่าง อำเภอ อบจ.
๔๗	โครงการขุดลอกหนองงูเหลือม หมู่ที่ ๙	เพื่อเก็บกักน้ำไว้ใช้เพื่อการเพราะปลูกการเกษตร	เนื้อที่ ๙ไร่	-	-	๙๐๐,๐๐๐	๙๐๐,๐๐๐	-	ร้อยละของประชาชนที่พึงพอใจ	ประชาชนมีน้ำเพียงพอในการทำการเกษตร	กองช่าง อำเภอ อบจ.
๔๘	โครงการขุดลอกหนองส้มซ่า หมู่ที่ ๙	เพื่อเก็บกักน้ำไว้ใช้เพื่อการเพราะปลูกการเกษตร	เนื้อที่ ๑๓ ไร่	-	-	๑,๐๐๐,๐๐๐	๑,๐๐๐,๐๐๐	-	ร้อยละของประชาชนที่พึงพอใจ	ประชาชนมีน้ำเพียงพอในการทำการเกษตร	กองช่าง อำเภอ อบจ.

ก. ยุทธศาสตร์ ๒๐ ปี (พ.ศ. ๒๕๖๖ - ๒๕๗๐) ยุทศาสตร์ที่ ๒ การสร้างความสามารถในการแข่งขัน

ข. แผนพัฒนาเศรษฐกิจและสังคมแห่งชาติ ฉบับที่ ๓ (พ.ศ. ๒๕๖๖ - ๒๕๔๐) หมุดหมายที่ ๑ ประเทศชั้นนำด้านสินค้าเกษตร และเกษตรแปรรูปมูลค่าสูง

ค. เป้าหมายการพัฒนาที่ยั่งยืน/Sustainable Development Goals: SDGs เป้าหมายที่ ๑๓ : ปฏิบัติการอย่างเร่งด่วนเพื่อต่อสู้กับการเปลี่ยนแปลงสภาพภูมิอากาศและผลกระทบที่เกิดขึ้น

เป้าหมายย่อย ๑๓.๓ พัฒนาการศึกษา การสร้างความตระหนักรู้ และขีดความสามารถของมนุษย์และของสถาบันในเรื่องการลดผลกระทบและการปรับตัวต่อการเปลี่ยนแปลงสภาพภูมิอากาศ และการเตือนภัยล่วงหน้า

ก. ยุทธศาสตร์จังหวัดพิจิตร ที่ ๒ การพัฒนาเศรษฐกิจจากฐานการเกษตรและฐานชุมชนที่เข้มแข็ง

ข. ยุทธศาสตร์การพัฒนาของ อปท. ในเขตจังหวัดที่ ๒ การพัฒนาเศรษฐกิจเชิงสร้างสรรค์จากฐานการเกษตรกรรมและทุนทางวัฒนธรรม

๒. ยุทธศาสตร์ การเพิ่มขีดความสามารถการแข่งขันภาคการเกษตร สินค้าข้าวแบบพึ่งพาตนเองและการท่องเที่ยวเชิงวัฒนธรรม

แบบ ผ.๐๒/๑

(๑) แผนงานการเกษตร

ที่	โครงการ	วัตถุประสงค์	เป้าหมาย	งบประมาณและที่มา					ตัวชี้วัด	ผลที่คาดว่าจะได้รับ	หน่วยงานรับผิดชอบหลัก
				๒๕๖๖ (บาท)	๒๕๖๗ (บาท)	๒๕๖๘ (บาท)	๒๕๖๙ (บาท)	๒๕๗๐ (บาท)			
๔๙	โครงการก่อสร้างท่อหลอดเหลี่ยม หมู่ที่ ๙ จำนวน ๕ จุด ดังนี้ ๑. บ้านผู้ใหญ่ ๒. คลองทุ่งกระเพน ๓. ทางข้ามบ้านนายอดุลย์ ฟักเงิน (คลองพันจอ) ซ.พญานาค ๔. ทางข้ามคลองพันจอ บริเวณบ้านนางประนอม บุญเกิดกูล ๕. ทางข้ามคลองพันจอ ซอยสมจิตร	เพื่อแก้ไขปัญหาการตื้นเขินของน้ำและเก็บกักน้ำใช้ในฤดูแล้ง	๒ จุด กว้าง ๑.๘๐X๑.๘๐ ม. ยาว ๑๐.๐๐ ม.	-	-	-	๑,๘๐๐,๐๐๐	๑,๘๐๐,๐๐๐	ร้อยละที่ประชาชนพึงพอใจ	เก็บน้ำไว้ใช้ในฤดูแล้ง	กองช่าง อำเภอ อบจ.

ก. ยุทธศาสตร์ ๒๐ ปี (พ.ศ. ๒๕๖๖ - ๒๕๗๐) ยุทศาสตร์ที่ ๒ การสร้างความสามารถในการแข่งขัน

ข. แผนพัฒนาเศรษฐกิจและสังคมแห่งชาติ ฉบับที่ ๓ (พ.ศ. ๒๕๖๖ - ๒๕๔๐) หมุดหมายที่ ๑ ประเทศชั้นนำด้านสินค้าเกษตร และเกษตรแปรรูปมูลค่าสูง

ค. เป้าหมายการพัฒนาที่ยั่งยืน/Sustainable Development Goals: SDGs เป้าหมายที่ ๑๓ : ปฏิบัติการอย่างเร่งด่วนเพื่อต่อสู้กับการเปลี่ยนแปลงสภาพภูมิอากาศและผลกระทบที่เกิดขึ้น

เป้าหมายย่อย ๑๓.๓ พัฒนาการศึกษา การสร้างความตระหนักรู้ และขีดความสามารถของมนุษย์และของสถาบันในเรื่องการลดผลกระทบและการปรับตัวต่อการเปลี่ยนแปลงสภาพภูมิอากาศ และการเตือนภัยล่วงหน้า

ก. ยุทธศาสตร์จังหวัดพิจิตร ที่ ๒ การพัฒนาเศรษฐกิจจากฐานการเกษตรและฐานชุมชนที่เข้มแข็ง

ข. ยุทธศาสตร์การพัฒนาของ อปท. ในเขตจังหวัดที่ ๒ การพัฒนาเศรษฐกิจเชิงสร้างสรรค์จากฐานการเกษตรกรรมและทุนทางวัฒนธรรม

๒. ยุทธศาสตร์ การเพิ่มขีดความสามารถการแข่งขันภาคการเกษตร สินค้าข้าวแบบพึ่งพาตนเองและการท่องเที่ยวเชิงวัฒนธรรม

แบบ ผ.๐๒/๑

(๑) แผนงานการเกษตร

ที่	โครงการ	วัตถุประสงค์	เป้าหมาย	งบประมาณและที่มา					ตัวชี้วัด	ผลที่คาดว่าจะได้รับ	หน่วยงานรับผิดชอบหลัก
				๒๕๖๖ (บาท)	๒๕๖๗ (บาท)	๒๕๖๘ (บาท)	๒๕๖๙ (บาท)	๒๕๗๐ (บาท)			
	หมู่ที่ ๑๐										
๕๐	โครงการขุดลอกหนองครบน้ำอ้อยเล็ก หมู่ที่ ๑๐	เพื่อเก็บกักน้ำไว้ใช้เพื่อการเพราะปลูกการเกษตร	เนื้อที่ ๓ ไร่ ๓ งาน	-	-	๑๕๐,๐๐๐	-	๑๕๐,๐๐๐	ร้อยละของประชาชนที่พึงพอใจ	ประชาชนมีน้ำเพียงพอในการทำการเกษตร	กองช่าง อำเภอ อบจ.
๕๑	โครงการขุดลอกหนองหญ้าปล้อง หมู่ที่ ๑๐	เพื่อเก็บกักน้ำไว้ใช้เพื่อการเพราะปลูกการเกษตร	เนื้อที่ ๗ ไร่ ๓ งาน	-	-	๒๕๐,๐๐๐	-	๒๕๐,๐๐๐	ร้อยละของประชาชนที่พึงพอใจ	ประชาชนมีน้ำเพียงพอในการทำการเกษตร	กองช่าง อำเภอ อบจ.
๕๒	โครงการขุดลอกหนองชายกุยเล็ก หมู่ที่ ๑๐	เพื่อเก็บกักน้ำไว้ใช้เพื่อการเพราะปลูกการเกษตร	เนื้อที่ ๑ ไร่	-	-	๑๐๐,๐๐๐	-	๑๐๐,๐๐๐	ร้อยละของประชาชนที่พึงพอใจ	ประชาชนมีน้ำเพียงพอในการทำการเกษตร	กองช่าง อำเภอ อบจ.
๕๓	โครงการก่อสร้างท่อลอดเหลี่ยม หมู่ที่ ๑๐ จำนวน ๔ จุด ดังนี้ ๑. หลังบ้านสารวัตนนท์ ๒. บ้านนายอำนาจ ๓. หนองเต่าไห ๔. หนองชายกุย	เพื่อแก้ไขปัญหาการตื้นเขินของน้ำและเก็บกักน้ำใช้ในฤดูแล้ง	จำนวน ๔ จุด ดังนี้ ๑. หลังบ้านสารวัตนนท์ ๒. บ้านนายอำนาจ ๓. หนองเต่าไห ๔. หนองชายกุย	-	-	๑,๓๐๐,๐๐๐	-	๑,๓๐๐,๐๐๐	ร้อยละที่ประชาชนพึงพอใจ	เก็บน้ำไว้ใช้ในฤดูแล้ง	กองช่าง อำเภอ อบจ.
๕๔	โครงการก่อสร้างเขื่อนป้องกันตลิ่งพัง คลองไฟฟ้าวังผึ้ง หมู่ที่ ๑๐	เพื่อป้องกันน้ำกัดเซาะริมตลิ่ง	ก่อสร้างในเขตองค์การบริหารส่วนตำบลกำแพงดิน	-	-	-	-	๓,๐๐๐,๐๐๐	ตลิ่งไม่พัง	ปัญหาน้ำกัดเซาะริมตลิ่งได้รับการแก้ไข	กองช่าง

ก. ยุทธศาสตร์ ๒๐ ปี (พ.ศ. ๒๕๖๖ - ๒๕๗๐) ยุทศาสตร์ที่ ๒ การสร้างความสามารถในการแข่งขัน

ข. แผนพัฒนาเศรษฐกิจและสังคมแห่งชาติ ฉบับที่ ๓ (พ.ศ. ๒๕๖๖ - ๒๕๔๐) หมุดหมายที่ ๑ ประเทศชั้นนำด้านสินค้าเกษตร และเกษตรแปรรูปมูลค่าสูง

ค. เป้าหมายการพัฒนาที่ยั่งยืน/Sustainable Development Goals: SDGs เป้าหมายที่ ๑๓ : ปฏิบัติการอย่างเร่งด่วนเพื่อต่อสู้กับการเปลี่ยนแปลงสภาพภูมิอากาศและผลกระทบที่เกิดขึ้น

เป้าหมายย่อย ๑๓.๓ พัฒนาการศึกษา การสร้างความตระหนักรู้ และขีดความสามารถของมนุษย์และของสถาบันในเรื่องการลดผลกระทบและการปรับตัวต่อการเปลี่ยนแปลงสภาพภูมิอากาศ และการเตือนภัยล่วงหน้า

ก. ยุทธศาสตร์จังหวัดพิจิตร ที่ ๒ การพัฒนาเศรษฐกิจจากฐานการเกษตรและฐานชุมชนที่เข้มแข็ง

ข. ยุทธศาสตร์การพัฒนาของ อปท. ในเขตจังหวัดที่ ๒ การพัฒนาเศรษฐกิจเชิงสร้างสรรค์จากฐานการเกษตรกรรมและทุนทางวัฒนธรรม

๒. ยุทธศาสตร์ การเพิ่มขีดความสามารถการแข่งขันภาคการเกษตร สินค้าข้าวแบบพึ่งพาตนเองและการท่องเที่ยวเชิงวัฒนธรรม

แบบ ผ.๐๒/๑

(๑) แผนงานการเกษตร

ที่	โครงการ	วัตถุประสงค์	เป้าหมาย	งบประมาณและที่มา					ตัวชี้วัด	ผลที่คาดว่าจะได้รับ	หน่วยงานรับผิดชอบหลัก
				๒๕๖๖ (บาท)	๒๕๖๗ (บาท)	๒๕๖๘ (บาท)	๒๕๖๙ (บาท)	๒๕๗๐ (บาท)			
๕๕	โครงการปรับปรุงซ่อมแซมสถานีสูบน้ำด้วยไฟฟ้าบ้านวังผึ้ง หมู่ที่ ๑๐	เพื่อปรับปรุงซ่อมแซมสถานีสูบน้ำและคลองส่งน้ำให้สามารถใช้งานได้ปกติ	เพื่อให้ประชาชนมีน้ำใช้ตลอดทั้งปี	-	-	๑,๕๐๐,๐๐๐	-	-	ร้อยละของประชาชนที่ได้ใช้ประโยชน์จากสถานีสูบน้ำ	ประชาชนมีน้ำใช้ตลอดทั้งปี	กอช่าง/ชลประทาน
	หมู่ที่ ๑๑										
๕๖	โครงการขุดลอกหนองหนองเต่าไห หมู่ที่ ๑๑	เพื่อเก็บกักน้ำไว้ใช้เพื่อการเพราะปลูกการเกษตร	๑๐ ไร่	-	-	-	๑,๐๐๐,๐๐๐	-	ร้อยละของประชาชนที่พึงพอใจ	ประชาชนมีน้ำเพียงพอในการทำการเกษตร	กองช่าง อำเภอ อบจ.
๕๗	โครงการก่อสร้างประตูเปิด - ปิด ห้วยชุมแสง หมู่ที่ ๑๑	เพื่อเก็บกักน้ำไว้ใช้เพื่อการเพราะปลูกการเกษตร	เพื่อกอ่สร้างประตู เปิด - ปิด ปากท่อระบายน้ำ	-	-	๑,๒๐๐,๐๐๐	๑,๒๐๐,๐๐๐	-	ร้อยละของประชาชนที่พึงพอใจ	ประชาชนมีน้ำเพียงพอในการทำการเกษตร	กองช่าง อำเภอ อบจ.
๕๘	โครงการก่อสร้างประตูระบายน้ำคลองวังเย็น หมู่ที่ ๑๑	เพื่อเก็บกักน้ำไว้ใช้เพื่อการเพราะปลูกการเกษตร	กว้าง ๔ เมตร สูง ๓ เมตร	-	-	๒,๕๐๐,๐๐๐	๒,๕๐๐,๐๐๐	-	ร้อยละของประชาชนที่พึงพอใจ	ประชาชนมีน้ำเพียงพอในการทำการเกษตร	ชลประทาน
๕๙	โครงการซ่อมแซมคลองส่งน้ำ หมุ่ที่ ๑๑	เพื่อให้คลองส่งน้ำสามารถใช้งานได้ปกติ	ดาดคอนกรีต ยาว ๓,๕๐๐ เมตร หนา ๐.๐๕ เมตร	-	-	๑,๕๐๐,๐๐๐	๑,๕๐๐,๐๐๐	-	ร้อยละของประชาชนที่พึงพอใจ	ประชาชนมีน้ำเพียงพอในการทำการเกษตร	ชลประทาน

ก. ยุทธศาสตร์ ๒๐ ปี (พ.ศ. ๒๕๖๖ - ๒๕๗๐) ยุทศาสตร์ที่ ๒ การสร้างความสามารถในการแข่งขัน

ข. แผนพัฒนาเศรษฐกิจและสังคมแห่งชาติ ฉบับที่ ๓ (พ.ศ. ๒๕๖๖ - ๒๕๔๐) หมุดหมายที่ ๑ ประเทศชั้นนำด้านสินค้าเกษตร และเกษตรแปรรูปมูลค่าสูง

ค. เป้าหมายการพัฒนาที่ยั่งยืน/Sustainable Development Goals: SDGs เป้าหมายที่ ๑๓ : ปฏิบัติการอย่างเร่งด่วนเพื่อต่อสู้กับการเปลี่ยนแปลงสภาพภูมิอากาศและผลกระทบที่เกิดขึ้น

เป้าหมายย่อย ๑๓.๓ พัฒนาการศึกษา การสร้างความตระหนักรู้ และขีดความสามารถของมนุษย์และของสถาบันในเรื่องการลดผลกระทบและการปรับตัวต่อการเปลี่ยนแปลงสภาพภูมิอากาศ และการเตือนภัยล่วงหน้า

ก. ยุทธศาสตร์จังหวัดพิจิตร ที่ ๒ การพัฒนาเศรษฐกิจจากฐานการเกษตรและฐานชุมชนที่เข้มแข็ง

ข. ยุทธศาสตร์การพัฒนาของ อปท. ในเขตจังหวัดที่ ๒ การพัฒนาเศรษฐกิจเชิงสร้างสรรค์จากฐานการเกษตรกรรมและทุนทางวัฒนธรรม

๒. ยุทธศาสตร์ การเพิ่มขีดความสามารถการแข่งขันภาคการเกษตร สินค้าข้าวแบบพึ่งพาตนเองและการท่องเที่ยวเชิงวัฒนธรรม

แบบ ผ.๐๒/๑

(๑) แผนงานการเกษตร

ที่	โครงการ	วัตถุประสงค์	เป้าหมาย	งบประมาณและที่มา					ตัวชี้วัด	ผลที่คาดว่าจะได้รับ	หน่วยงานรับผิดชอบหลัก
				๒๕๖๖ (บาท)	๒๕๖๗ (บาท)	๒๕๖๘ (บาท)	๒๕๖๙ (บาท)	๒๕๗๐ (บาท)			
๖๐	โครงการก่อสร้างประตูเปิด - ปิด ปากท่อ หน้าวัดวังปลาทู หมู่ที่ ๑๑	เพื่อเก็บกักน้ำไว้ใช้เพื่อการเพราะปลูกการเกษตร	ก่อสร้างประตูเปิด - ปิด ปากท่อ หน้าวัดวังปลาทู หมู่ที่ ๑๑	-	-	๒,๐๐๐,๐๐๐	๒,๐๐๐,๐๐๐	-	ร้อยละของประชาชนที่พึงพอใจ	ประชาชนมีน้ำเพียงพอในการทำการเกษตร	ชลประทาน
๖๑	โครงการปรับปรุงซ่อมแซมสถานีสูบด้วยไฟฟ้าน้ำบ้านวังปลาทู หมู่ที่ ๑๑	เพื่อปรับปรุงซ่อมแซมสถานีสูบน้ำและคลองส่งน้ำให้สามารถใช้งานได้ปกติ	เพื่อให้ประชาชนมีน้ำใช้ตลอดทั้งปี	-	-	๑,๕๐๐,๐๐๐	-	-	ร้อยละของประชาชนที่ได้ใช้ประโยชน์จากสถานีสูบน้ำ	ประชาชนมีน้ำใช้ตลอดทั้งปี	กอช่าง/ชลประทาน
๖๒	โครงการปรับปรุงซ่อมแซมสถานีสูบน้ำด้วยไฟฟ้าบ้านวังปลาทู ๒ หมู่ที่ ๑๑	เพื่อปรับปรุงซ่อมแซมสถานีสูบน้ำและคลองส่งน้ำให้สามารถใช้งานได้ปกติ	เพื่อให้ประชาชนมีน้ำใช้ตลอดทั้งปี	-	-	๑,๕๐๐,๐๐๐	-	-	ร้อยละของประชาชนที่ได้ใช้ประโยชน์จากสถานีสูบน้ำ	ประชาชนมีน้ำใช้ตลอดทั้งปี	กอช่าง/ชลประทาน
	หมู่ที่ ๑๒										
๖๓	โครงการก่อสร้างท่อลอดเหลี่ยมคลองไดตายนต์ หมู่ที่ ๑๒	เพื่อเก็บกักน้ำไว้ใช้เพื่อการเพราะปลูกการเกษตร	กว้าง ๑๐ เมตร สูง ๓ เมตร	-	-	๓๐๐,๐๐๐	๓๐๐,๐๐๐	๓๐๐,๐๐๐	ร้อยละของประชาชนที่พึงพอใจ	ประชาชนมีน้ำเพียงพอในการทำการเกษตร	ชลประทาน
๖๔	โครงการก่อสร้างบล๊อกคอนเวิร์ทไดตาหวาด หมู่ที่ ๑๒	เพื่อเก็บกักน้ำไว้ใช้เพื่อการเพราะปลูกการเกษตร	กว้าง ๔ เมตร สูง ๓ เมตร	-	-	๒๕๐,๐๐๐	๒๕๐,๐๐๐	๒๕๐,๐๐๐	ร้อยละของประชาชนที่พึงพอใจ	ประชาชนมีน้ำเพียงพอในการทำการเกษตร	ชลประทาน

ก. ยุทธศาสตร์ ๒๐ ปี (พ.ศ. ๒๕๖๖ - ๒๕๗๐) ยุทศาสตร์ที่ ๒ การสร้างความสามารถในการแข่งขัน

ข. แผนพัฒนาเศรษฐกิจและสังคมแห่งชาติ ฉบับที่ ๓ (พ.ศ. ๒๕๖๖ - ๒๕๔๐) หมุดหมายที่ ๑ ประเทศชั้นนำด้านสินค้าเกษตร และเกษตรแปรรูปมูลค่าสูง

ค. เป้าหมายการพัฒนาที่ยั่งยืน/Sustainable Development Goals: SDGs เป้าหมายที่ ๑๓ : ปฏิบัติการอย่างเร่งด่วนเพื่อต่อสู้กับการเปลี่ยนแปลงสภาพภูมิอากาศและผลกระทบที่เกิดขึ้น

เป้าหมายย่อย ๑๓.๓ พัฒนาการศึกษา การสร้างความตระหนักรู้ และขีดความสามารถของมนุษย์และของสถาบันในเรื่องการลดผลกระทบและการปรับตัวต่อการเปลี่ยนแปลงสภาพภูมิอากาศ และการเตือนภัยล่วงหน้า

ก. ยุทธศาสตร์จังหวัดพิจิตร ที่ ๒ การพัฒนาเศรษฐกิจจากฐานการเกษตรและฐานชุมชนที่เข้มแข็ง

ข. ยุทธศาสตร์การพัฒนาของ อปท. ในเขตจังหวัดที่ ๒ การพัฒนาเศรษฐกิจเชิงสร้างสรรค์จากฐานการเกษตรกรรมและทุนทางวัฒนธรรม

๒. ยุทธศาสตร์ การเพิ่มขีดความสามารถการแข่งขันภาคการเกษตร สินค้าข้าวแบบพึ่งพาตนเองและการท่องเที่ยวเชิงวัฒนธรรม

แบบ ผ.๐๒/๑

(๑) แผนงานการเกษตร

ที่	โครงการ	วัตถุประสงค์	เป้าหมาย	งบประมาณและที่มา					ตัวชี้วัด	ผลที่คาดว่าจะได้รับ	หน่วยงานรับผิดชอบหลัก
				๒๕๖๖ (บาท)	๒๕๖๗ (บาท)	๒๕๖๘ (บาท)	๒๕๖๙ (บาท)	๒๕๗๐ (บาท)			
๖๕	โครงการก่อสร้างท่อลอดเหลี่ยม คลองไดตาบุญ หมู่ที่ ๑๒	เพื่อเก็บกักน้ำไว้ใช้เพื่อการเพราะปลูกการเกษตร	ก่อสร้างท่อลอดเหลี่ยม คลองไดตาบุญ หมู่ที่ ๑๒	-	-	๓๐๐,๐๐๐	๓๐๐,๐๐๐	๓๐๐,๐๐๐	ร้อยละของประชาชนที่พึงพอใจ	ประชาชนมีน้ำเพียงพอในการทำการเกษตร	กองช่าง อำเภอ อบจ.
๖๖	โครงการขุดลอกหนองพระภูมิ หมู่ที่ ๑๒	เพื่อเก็บกักน้ำไว้ใช้เพื่อการเพราะปลูกการเกษตร	เนื้อที่ ๒๐ ไร่	-	-	๘๐๐,๐๐๐	๘๐๐,๐๐๐	๘๐๐,๐๐๐	ร้อยละของประชาชนที่พึงพอใจ	ประชาชนมีน้ำเพียงพอในการทำการเกษตร	กองช่าง อำเภอ อบจ.
๖๗	โครงการขุดลอกหนองอ้ายด้วน หมู่ที่ ๑๒	เพื่อเก็บกักน้ำไว้ใช้เพื่อการเพราะปลูกการเกษตร	เนื้อที่ ๗ ไร่	-	-	๗๐๐,๐๐๐	๗๐๐,๐๐๐	๗๐๐,๐๐๐	ร้อยละของประชาชนที่พึงพอใจ	ประชาชนมีน้ำเพียงพอในการทำการเกษตร	กองช่าง อำเภอ อบจ.
๖๘	โครงการก่อสร้างบล๊อกคอนเวิร์ด หมู่ที่ ๑๒	เพื่อระบายน้ำในช่วงฤดูฝน	เพื่อก่อสร้างบล๊อกคอนเวิร์ด (บริเวรณนานายสมหวัง เสือเปรม)	-	-	๑๕๐,๐๐๐	๑๕๐,๐๐๐	๑๕๐,๐๐๐	ร้อยละของประชาชนที่พึงพอใจ	ประชาชนมีน้ำเพียงพอในการทำการเกษตร	กองช่าง อำเภอ อบจ.
๖๙	โครงการปรับปรุงซ่อมแซมสถานีสูบน้ำบ้านท่าแห หมู่ที่ ๑๒	เพื่อปรับปรุงซ่อมแซมสถานีสูบน้ำและคลองส่งน้ำให้สามารถใช้งานได้ปกติ	เพื่อให้ประชาชนมีน้ำใช้ตลอดทั้งปี	-	-	๑,๕๐๐,๐๐๐	-	-	ร้อยละของประชาชนที่ได้ใช้ประโยชน์จากสถานีสูบน้ำ	ประชาชนมีน้ำใช้ตลอดทั้งปี	กอช่าง/ชลประทาน
รวม		**๖๙**	**โครงการ**	**๐**	**๑,๖๓๕,๐๐๐**	**๔๐,๑๐๒,๐๐๐**	**๓๖,๐๒๕,๐๐๐**	**๕๘,๒๑๕,๐๐๐**			

๒. บัญชีโครงการพัฒนาท้องถิ่น

รายละเอียดโครงการพัฒนา

แผนพัฒนาท้องถิ่น (พ.ศ. ๒๕๖๖ - ๒๕๗๐) ทบทวน ครั้งที่ ๒ พ.ศ. ๒๕๖๗

องค์การบริหารส่วนตำบลกำแพงดิน ตำบลกำแพงดิน อำเภอสามง่าม จังหวัดพิจิตร

ก. ยุทธศาสตร์ ๒๐ ปี (พ.ศ. ๒๕๖๖ - ๒๕๗๐) ยุทศาสตร์ที่ ๒ การสร้างความสามารถในการแข่งขัน

ข. แผนพัฒนาเศรษฐกิจและสังคมแห่งชาติ ฉบับที่ ๓ (พ.ศ. ๒๕๖๖ - ๒๕๔๐) หมุดหมายที่ ๒ ยุติความหิวโหย บรรลุความมั่นคงทางอาหารและยกระดับโภชนาการและสิ่งเสริมการเกษตรที่ยั่งยืน

ค. เป้าหมายการพัฒนาที่ยั่งยืน/Sustainable Development Goals: SDGs เป้าหมายที่ ๑๓ : ปฏิบัติการอย่างเร่งด่วนเพื่อต่อสู้กับการเปลี่ยนแปลงสภาพภูมิอากาศและผลกระทบที่เกิดขึ้น

ในการผลิตสินค้าเกษตรในประเทศกำลังพัฒนา โดยเฉพาะอย่างยิ่งในประเทศพัฒนาน้อยที่สุด

ง. ยุทธศาสตร์จังหวัดพิจิตร ที่ ๔ การพัฒนาแหล่งท่องเที่ยวและบริการให้ได้มาตรฐานและมีอัตลักษณ์ที่สร้างมูลค่าเพิ่มไห้แก่ชุมชน

จ. ยุทธศาสตร์การพัฒนาของ อปท. ในเขตจังหวัดที่ ๕ พัฒนาระบบโครงสร้างพท้นฐานสารณปโภคและระบบนิเวศของเมืองเพื่อนำไปสู่เมืองที่น่าอยู่มั่นคงและยั่งยืน

๒. ยุทธศาสตร์ การเพิ่มขีดความสามารถการแข่งขันภาคการเกษตร สินค้าข้าวแบบพึ่งพาตนเองและการท่องเที่ยวเชิงวัฒนธรรม

แบบ ผ.๐๒/๑

(๒) แผนงานอุตสาหกรรมและการโยธา

ที่	โครงการ	วัตถุประสงค์	เป้าหมาย	งบประมาณและที่มา					ตัวชี้วัด	ผลที่คาดว่าจะได้รับ	หน่วยงานรับผิดชอบหลัก
				๒๕๖๖ (บาท)	๒๕๖๗ (บาท)	๒๕๖๘ (บาท)	๒๕๖๙ (บาท)	๒๕๗๐ (บาท)			
๑	ปรับปรุงถนนดิน – ลูกรังโดยการปรับเกรด	เพื่อปรับปรุงถนนที่ชำรุดให้สามารถใช้การได้สะดวกและปลอดภัย	ถนนภายในหมู่บ้าน หมู่ที่ ๑ - ๑๒ ในเขตองค์การบริหารส่วนตำบลกำแพงดิน	๑,๐๐๐,๐๐๐	๑,๐๐๐,๐๐๐	๑,๐๐๐,๐๐๐	๑,๐๐๐,๐๐๐	๑,๐๐๐,๐๐๐	ถนนที่ใช้สัญจรมีสภาพใช้งานได้สะดวกและปลอดภัยเพิ่มมากขึ้น ๘๐%	ประชาชนได้รับความสะดวกและปลอดภัยในชีวิตและทรัพย์สิน	กองช่าง
๒	โครงการปรับปรุงระบบประปาหมู่บ้าน	เพื่อปรับปรุงระบบประปาหมู่บ้านที่ชำรุด หรือไม่สมารถใช้งานได้	ประปาหมู่บ้านในเขต อบต.	-	-	๑,๕๐๐,๐๐๐	๑,๕๐๐,๐๐๐	๑,๕๐๐,๐๐๐	ร้อยละของประชาชนที่พึงพอใจ	ประชาชนมีน้ำใช้อุปโภคบริโภค	กองช่าง
๓	โครงการปรับปรุงซ่อมแซมประปาของ อบต.กำแพงดิน หมู่ที่ ๑	เพื่อให้ประชาชนมีประปาหมู่บ้านใช้ครบทุกหลังคาเรือน	เจาะบ่อบาดาล พร้อมติดตั้งเครื่องสูบน้ำ	-	๕๐๐,๐๐๐	-	-	-	ร้อยละของประชาชนที่พึงพอใจ	ประชาชนมีน้ำใช้อุปโภคบริโภค	กองช่าง

ก. ยุทธศาสตร์ ๒๐ ปี (พ.ศ. ๒๕๖๖ - ๒๕๗๐) ยุทศาสตร์ที่ ๒ การสร้างความสามารถในการแข่งขัน

ข. แผนพัฒนาเศรษฐกิจและสังคมแห่งชาติ ฉบับที่ ๓ (พ.ศ. ๒๕๖๖ - ๒๕๔๐) หมุดหมายที่ ๒ ยุติความหิวโหย บรรลุความมั่นคงทางอาหารและยกระดับโภชนาการและสิ่งเสริมการเกษตรที่ยั่งยืน

ค. เป้าหมายการพัฒนาที่ยั่งยืน/Sustainable Development Goals: SDGs เป้าหมายที่ ๑๓ : ปฏิบัติการอย่างเร่งด่วนเพื่อต่อสู้กับการเปลี่ยนแปลงสภาพภูมิอากาศและผลกระทบที่เกิดขึ้น

ในการผลิตสินค้าเกษตรในประเทศกำลังพัฒนา โดยเฉพาะอย่างยิ่งในประเทศพัฒนาน้อยที่สุด

ง. ยุทธศาสตร์จังหวัดพิจิตร ที่ ๔ การพัฒนาแหล่งท่องเที่ยวและบริการให้ได้มาตรฐานและมีอัตลักษณ์ที่สร้างมูลค่าเพิ่มให้แก่ชุมชน

จ. ยุทธศาสตร์การพัฒนาของ อปท. ในเขตจังหวัดที่ ๕ พัฒนาระบบโครงสร้างพท้นฐานสารณปโภคและระบบนิเวศของเมืองเพื่อนำไปสู่เมืองที่น่าอยู่มั่นคงและยั่งยืน

๒. ยุทธศาสตร์ การเพิ่มขีดความสามารถการแข่งขันภาคการเกษตร สินค้าข้าวแบบพึ่งพาตนเองและการท่องเที่ยวเชิงวัฒนธรรม

แบบ ผ.๐๒/๑

(๒) แผนงานอุตสาหกรรมและการโยธา

ที่	โครงการ	วัตถุประสงค์	เป้าหมาย	งบประมาณและที่มา					ตัวชี้วัด	ผลที่คาดว่าจะได้รับ	หน่วยงานรับผิดชอบหลัก
				๒๕๖๖ (บาท)	๒๕๖๗ (บาท)	๒๕๖๘ (บาท)	๒๕๖๙ (บาท)	๒๕๗๐ (บาท)			
	หมู่ที่ ๑										
๔	โครงการก่อสร้างถนน คสล.สายวังโพธิ์ตะวันตก	เพื่อก่อสร้างถนนที่ได้มาตรฐานและมีความปลอดภัย	กว้าง ๓ ม. ยาว ๗๓๐ ม. ยาว ๐.๑๕ ม.	-	๕๐๐,๐๐๐ (จ่ายขาด ๑๘๔ ม.)	๕๐๐,๐๐๐	๕๐๐,๐๐๐	๕๐๐,๐๐๐	ร้อยละของประชาชนเดินทางสะดวก	ประชาชนมีถนนที่ได้มาตรฐานเดินทางสะดวกและปลอดภัย	กองช่าง
๕	โครงการก่อสร้างถนน คสล. รหัสสายทางพจ.ถ.๒๙-๐๑๐ สายหนองอ้อ - ไผ่ขวาง (ต่อจากเดิม) หมู่ที่ ๑	เพื่อก่อสร้างถนนที่ได้มาตรฐานและมีความปลอดภัย	กว้าง ๔ ม. ยาว ๕๐๐ ม. หนา ๐.๑๕ ม. ลงไหล่ทาง กว้าง ๐.๓๐ ม.	-	๙๐๐,๐๐๐	๙๐๐,๐๐๐	๙๐๐,๐๐๐	๙๐๐,๐๐๐	ร้อยละของประชาชนเดินทางสะดวก	ประชาชนมีถนนที่ได้มาตรฐานเดินทางสะดวกและปลอดภัย	กองช่าง
๖	โครงการก่อสร้างถนน คสล. รหัสสายทางพจ.ถ.๒๙-๐๓๓ ซอยหนองกระทุ่มล้อม หมู่ที่ ๑	เพื่อก่อสร้างถนนที่ได้มาตรฐานและมีความปลอดภัย	กว้าง ๓ ม. ยาว ๖๐๐ ม. หนา ๐.๑๕ ซม.	-	-	๙๒๐,๐๐๐	-	-	ร้อยละของประชาชนเดินทางสะดวก	ประชาชนมีถนนที่ได้มาตรฐานเดินทางสะดวกและปลอดภัย	กองช่าง
๗	โครงการก่อสร้างถนน คสล. รหัสสายทางพจ.ถ.๒๙-๐๓๒ ซอยกรุยทอง - หนองชุมนุม หมู่ที่ ๑	เพื่อก่อสร้างถนนที่ได้มาตรฐานและมีความปลอดภัย	กว้าง ๓ ม. ยาว ๑,๖๕๐ ม. หนา ๐.๑๕ ม.	๖๐๐,๐๐๐ (งบม. ๑๔๒ ม.. จ่ายขาด ๓๕๔ ม.)	๑,๕๐๐,๐๐๐	๑,๕๐๐,๐๐๐	๑,๕๐๐,๐๐๐	๑,๕๐๐,๐๐๐	ร้อยละของประชาชนเดินทางสะดวก	ประชาชนมีถนนที่ได้มาตรฐานเดินทางสะดวกและปลอดภัย	กองช่าง อำเภอ/อบจ. กรมส่งเสริม
๘	โครงการลงหินคลุกพร้อมบดทับแน่น ซอยหนองกระทุ่มล้อม หมู่ที่ ๑	เพื่อก่อสร้างถนนที่ได้มาตรฐานและมีความปลอดภัย	กว้าง ๓ ม. ยาว ๖๓๐ ม. หนา ๐.๑๐ ม.	-	๑๙๙,๐๐๐ (จ่ายขาดเงินสะสม)	-	-	-	ร้อยละของประชาชนเดินทางสะดวก	ประชาชนมีถนนที่ได้มาตรฐานเดินทางสะดวกและปลอดภัย	กองช่าง

ก. ยุทธศาสตร์ ๒๐ ปี (พ.ศ. ๒๕๖๖ - ๒๕๗๐) ยุทศาสตร์ที่ ๒ การสร้างความสามารถในการแข่งขัน

ข. แผนพัฒนาเศรษฐกิจและสังคมแห่งชาติ ฉบับที่ ๓ (พ.ศ. ๒๕๖๖ - ๒๕๔๐) หมุดหมายที่ ๒ ยุติความหิวโหย บรรลุความมั่นคงทางอาหารและยกระดับโภชนาการและสิ่งเสริมการเกษตรที่ยั่งยืน

ค. เป้าหมายการพัฒนาที่ยั่งยืน/Sustainable Development Goals: SDGs เป้าหมายที่ ๑๓ : ปฏิบัติการอย่างเร่งด่วนเพื่อต่อสู้กับการเปลี่ยนแปลงสภาพภูมิอากาศและผลกระทบที่เกิดขึ้น

ในการผลิตสินค้าเกษตรในประเทศกำลังพัฒนา โดยเฉพาะอย่างยิ่งในประเทศพัฒนาน้อยที่สุด

ง. ยุทธศาสตร์จังหวัดพิจิตร ที่ ๔ การพัฒนาแหล่งท่องเที่ยวและบริการให้ได้มาตรฐานและมีอัตลักษณ์ที่สร้างมูลค่าเพิ่มให้แก่ชุมชน

จ. ยุทธศาสตร์การพัฒนาของ อปท. ในเขตจังหวัดที่ ๕ พัฒนาระบบโครงสร้างพท้นฐานสารณปโภคและระบบนิเวศของเมืองเพื่อนำไปสู่เมืองที่น่าอยู่มั่นคงและยั่งยืน

๒. ยุทธศาสตร์ การเพิ่มขีดความสามารถการแข่งขันภาคการเกษตร สินค้าข้าวแบบพึ่งพาตนเองและการท่องเที่ยวเชิงวัฒนธรรม

แบบ ผ.๐๒/๑

(๒) แผนงานอุตสาหกรรมและการโยธา

ที่	โครงการ	วัตถุประสงค์	เป้าหมาย	งบประมาณและที่มา					ตัวชี้วัด	ผลที่คาดว่าจะได้รับ	หน่วยงานรับผิดชอบหลัก
				๒๕๖๖ (บาท)	๒๕๖๗ (บาท)	๒๕๖๘ (บาท)	๒๕๖๙ (บาท)	๒๕๗๐ (บาท)			
๙	โครงการลงหินคลุกพร้อมบดทับแน่น สายคลองไผ่ขวาง - คลองไฟฟ้า หมู่ที่ ๑	เพื่อก่อสร้างถนนที่ได้มาตรฐานและมีความปลอดภัย	กว้าง ๓ ม. ยาว ๙๙๐ ม. หนา ๐.๑๐ ม.	-	๓๑๓,๐๐๐ (จ่ายขาดเงินสะสม)	-	-	-	ร้อยละของประชาชนเดินทางสะดวก	ประชาชนมีถนนที่ได้มาตรฐานเดินทางสะดวกและปลอดภัย	กองช่าง
๑๐	โครงการก่อสร้างถนน คสล.สายคลองไผ่ขวาง - คลองไฟฟ้า หมู่ที่ ๑	เพื่อก่อสร้างถนนที่ได้มาตรฐานและมีความปลอดภัย	กว้าง ๓ ม. ยาว ๑,๐๐๐ ม. หนา ๐.๑๕ ม.	-	-	-	๑,๓๖๐,๐๐๐	-	ร้อยละของประชาชนเดินทางสะดวก	ประชาชนมีถนนที่ได้มาตรฐานเดินทางสะดวกและปลอดภัย	กองช่าง อำเภอ/อบจ. กรมส่งเสริม
	หมู่ที่ ๒										
๑๑	โครงการก่อสร้างถนน คสล.สายหนองปลายไร่ ๑ (ต่อจากเดิม)	เพื่อก่อสร้างถนนที่ได้มาตรฐานและมีความปลอดภัย	กว้าง ๓ม. ยาว ๑,๐๘๐ม. หนา ๐.๑๕ ม.	-	๑,๓๘๐,๐๐๐	๑,๓๘๐,๐๐๐	๑,๓๘๐,๐๐๐	๑,๓๘๐,๐๐๐	ร้อยละของประชาชนเดินทางสะดวก	ประชาชนมีถนนที่ได้มาตรฐานเดินทางสะดวกและปลอดภัย	กองช่าง
๑๒	โครงการก่อสร้างถนน คสล.สายหนองปลายไร่ ๒ (ต่อจากเดิม)	เพื่อก่อสร้างถนนที่ได้มาตรฐานและมีความปลอดภัย	กว้าง ๓ ม. ยาว ๘๖๐ ม. หนา ๐.๑๕ ม.	-	๑,๐๙๐,๐๐๐	๑,๐๙๐,๐๐๐	๑,๐๙๐,๐๐๐	๑,๐๙๐,๐๐๐	ร้อยละของประชาชนเดินทางสะดวก	ประชาชนมีถนนที่ได้มาตรฐานเดินทางสะดวกและปลอดภัย	กองช่าง
๑๓	โครงการก่อสร้างถนน คสล. ทางลงสายราษฎร์อุทิศ	เพื่อก่อสร้างถนนที่ได้มาตรฐานและมีความปลอดภัย	กว้าง ๓ ม. ยาว ๒๗๕ ม. หนา ๐.๑๕ ม.	๑๘๐,๐๐๐ (จ่ายจาก งปม.)	๓๘๐,๐๐๐ (จ่ายขาดเงินสะสม)	-	-	-	ร้อยละของประชาชนเดินทางสะดวก	ประชาชนมีถนนที่ได้มาตรฐานเดินทางสะดวกและปลอดภัย	กองช่าง
๑๔	โครงการลงหินคลุกพร้อมบดทับแน่น สายหนองปลายไร่ ๑ หมู่ที่ ๒	เพื่อก่อสร้างถนนที่ได้มาตรฐานและมีความปลอดภัย	กว้าง ๓ เมตร ยาว ๖๐๐ เมตร หนา ๐.๑๐ เมตร	-	๑๗๘,๐๐๐	๑๗๘,๐๐๐	-	-	ร้อยละของประชาชนเดินทางสะดวก	ประชาชนมีถนนที่ได้มาตรฐานเดินทางสะดวกและปลอดภัย	กองช่าง

ก. ยุทธศาสตร์ ๒๐ ปี (พ.ศ. ๒๕๖๖ - ๒๕๗๐) ยุทศาสตร์ที่ ๒ การสร้างความสามารถในการแข่งขัน

ข. แผนพัฒนาเศรษฐกิจและสังคมแห่งชาติ ฉบับที่ ๓ (พ.ศ. ๒๕๖๖ - ๒๕๔๐) หมุดหมายที่ ๒ ยุติความหิวโหย บรรลุความมั่นคงทางอาหารและยกระดับโภชนาการและสิ่งเสริมการเกษตรที่ยั่งยืน

ค. เป้าหมายการพัฒนาที่ยั่งยืน/Sustainable Development Goals: SDGs เป้าหมายที่ ๑๓ : ปฏิบัติการอย่างเร่งด่วนเพื่อต่อสู้กับการเปลี่ยนแปลงสภาพภูมิอากาศและผลกระทบที่เกิดขึ้น ในการผลิตสินค้าเกษตรในประเทศกำลังพัฒนา โดยเฉพาะอย่างยิ่งในประเทศพัฒนาน้อยที่สุด

ง. ยุทธศาสตร์จังหวัดพิจิตร ที่ ๔ การพัฒนาแหล่งท่องเที่ยวและบริการให้ได้มาตรฐานและมีอัตลักษณ์ที่สร้างมูลค่าเพิ่มให้แก่ชุมชน

จ. ยุทธศาสตร์การพัฒนาของ อปท. ในเขตจังหวัดที่ ๕ พัฒนาระบบโครงสร้างพท้นฐานสารณปโภคและระบบนิเวศของเมืองเพื่อนำไปสู่เมืองที่น่าอยู่มั่นคงและยั่งยืน

๒. ยุทธศาสตร์ การเพิ่มขีดความสามารถการแข่งขันภาคการเกษตร สินค้าข้าวแบบพึ่งพาตนเองและการท่องเที่ยวเชิงวัฒนธรรม

แบบ ผ.๐๒/๑

(๒) แผนงานอุตสาหกรรมและการโยธา

ที่	โครงการ	วัตถุประสงค์	เป้าหมาย	งบประมาณและที่มา					ตัวชี้วัด	ผลที่คาดว่าจะได้รับ	หน่วยงานรับผิดชอบหลัก
				๒๕๖๖ (บาท)	๒๕๖๗ (บาท)	๒๕๖๘ (บาท)	๒๕๖๙ (บาท)	๒๕๗๐ (บาท)			
๑๕	โครงการลงหินคลุกพร้อมบดทับแน่น สายหนองปลายไร่ ๒ หมู่ที่ ๒	เพื่อก่อสร้างถนนที่ได้มาตรฐานและมีความปลอดภัย	กว้าง ๓ เมตร ยาว ๘๕๐ เมตร หนา ๐.๑๐ เมตร	-	๒๔๐,๐๐๐ (จ่ายขาดเงินสะสม)	-	-	-	ร้อยละของประชาชนเดินทางสะดวก	ประชาชนมีถนนที่ได้มาตรฐานเดินทางสะดวกและปลอดภัย	กองช่าง
๑๖	โครงการก่อสร้างถนน คสล. สายคลองภัยแล้ง หมู่ที่ ๒	เพื่อก่อสร้างถนนที่ได้มาตรฐานและมีความปลอดภัย	กว้าง ๓ เมตร ยาว ๑๕๐ เมตร หนา ๐.๑๕ เมตร	-	-	๑๙๖,๐๐๐	-	-	ร้อยละของประชาชนเดินทางสะดวก	ประชาชนมีถนนที่ได้มาตรฐานเดินทางสะดวกและปลอดภัย	กองช่าง
	หมู่ที่ ๓										
๑๗	โครงการก่อสร้างถนน คสล. สายรวมใจพัฒนา	เพื่อก่อสร้างถนนที่ได้มาตรฐานและมีความปลอดภัย	กว้าง ๓ ม. ยาว ๑๑๐ ม. หนา ๐.๑๕ ม.	-	๒๐๑,๐๐๐ (จ่าย งปม.๑๑๐ ม.)	-	-	-	ร้อยละของประชาชนเดินทางสะดวก	ประชาชนมีถนนที่ได้มาตรฐานเดินทางสะดวกและปลอดภัย	กองช่าง
๑๘	โครงการปรับปรุงถนน คสล. สายรวมใจพัฒนา ๑	เพื่อก่อสร้างถนนที่ได้มาตรฐานและมีความปลอดภัย	กว้าง ๓ ม. ยาว ๘๕๐ ม. หนา ๐.๑๕ ม.	-	๑,๑๑๐,๐๐๐	๑,๑๑๐,๐๐๐	-	-	ร้อยละของประชาชนเดินทางสะดวก	ประชาชนมีถนนที่ได้มาตรฐานเดินทางสะดวกและปลอดภัย	กองช่าง/อบจ.
	หมู่ที่ ๔										
๑๙	โครงการก่อสร้างรางระบายน้ำ หมู่ที่ ๔ (หน้าร้านอำนวย)	เพื่อก่อสร้างรางระบายน้ำที่ได้มาตรฐาน	ยาว ๗๕ เมตร	-	๒๒๐,๐๐๐	-	-	-	ร้อยละของประชาชนที่ได้ประโยชน์	มีรางระบายน้ำในช่วงฤดูฝน น้ำไม่ท่วมขัง	กองช่าง

ก. ยุทธศาสตร์ ๒๐ ปี (พ.ศ. ๒๕๖๖ - ๒๕๗๐) ยุทศาสตร์ที่ ๒ การสร้างความสามารถในการแข่งขัน

ข. แผนพัฒนาเศรษฐกิจและสังคมแห่งชาติ ฉบับที่ ๓ (พ.ศ. ๒๕๖๖ - ๒๕๔๐) หมุดหมายที่ ๒ ยุติความหิวโหย บรรลุความมั่นคงทางอาหารและยกระดับโภชนาการและสิ่งเสริมการเกษตรที่ยั่งยืน

ค. เป้าหมายการพัฒนาที่ยั่งยืน/Sustainable Development Goals: SDGs เป้าหมายที่ ๑๓ : ปฏิบัติการอย่างเร่งด่วนเพื่อต่อสู้กับการเปลี่ยนแปลงสภาพภูมิอากาศและผลกระทบที่เกิดขึ้น ในการผลิตสินค้าเกษตรในประเทศกำลังพัฒนา โดยเฉพาะอย่างยิ่งในประเทศพัฒนาน้อยที่สุด

ง. ยุทธศาสตร์จังหวัดพิจิตร ที่ ๔ การพัฒนาแหล่งท่องเที่ยวและบริการให้ได้มาตรฐานและมีอัตลักษณ์ที่สร้างมูลค่าเพิ่มให้แก่ชุมชน

จ. ยุทธศาสตร์การพัฒนาของ อปท. ในเขตจังหวัดที่ ๕ พัฒนาระบบโครงสร้างพท้นฐานสารณปโภคและระบบนิเวศของเมืองเพื่อนำไปสู่เมืองที่น่าอยู่มั่นคงและยั่งยืน

๒. ยุทธศาสตร์ การเพิ่มขีดความสามารถการแข่งขันภาคการเกษตร สินค้าข้าวแบบพึ่งพาตนเองและการท่องเที่ยวเชิงวัฒนธรรม

แบบ ผ.๐๒/๑

(๒) แผนงานอุตสาหกรรมและการโยธา

ที่	โครงการ	วัตถุประสงค์	เป้าหมาย	งบประมาณและที่มา					ตัวชี้วัด	ผลที่คาดว่าจะได้รับ	หน่วยงานรับผิดชอบหลัก
				๒๕๖๖ (บาท)	๒๕๖๗ (บาท)	๒๕๖๘ (บาท)	๒๕๖๙ (บาท)	๒๕๗๐ (บาท)			
	หมู่ที่ ๕										
๒๐	โครงการติดตั้งโคมไฟส่องสว่างสาธารณะ ถนนสายสี่แยกบ้านกำแพงดิน - เขตเทศบาลตำบลกำแพงดิน	เพื่อให้การสัญจรไปมามีความสะดวกและปลอดภัย	จำนน ๙ ชุด	-	๔๕๐,๐๐๐	๔๕๐,๐๐๐	๔๕๐,๐๐๐	๔๕๐,๐๐๐	ร้อยละของประชาชนที่มีไฟฟ้าส่องสว่างทางสาธารณะ	ประชาชนมีความปลอดภัยในชีวิตและทรัพย์สิน	กองช่าง
๒๑	โครงการก่อสร้างรางระบายน้ำสี่แยกประปา - เขตเทศบาล หมู่ที่ ๕	เพื่อระบายน้ำเสียไม่ให้ขัง	ในเขตพื้นที่ อบต. ถนน หมู่ที่ ๕	๘๕๐,๐๐๐	๘๕๐,๐๐๐	๘๕๐,๐๐๐	๘๕๐,๐๐๐	๘๕๐,๐๐๐	ร้อยละของประชาชนที่มีไฟฟ้าส่องสว่างทางสาธารณะ	ประชาชนมีความปลอดภัยในชีวิตและทรัพย์สิน	กองช่าง การไฟฟ้าส่วนภูมิภาค
๒๒	โครงการก่อสร้างถนน คสล. รหัสสายทาง พจ.ถ.๒๙-๐๑๔ ซอยเจริญดี หมู่ที่ ๕	เพื่อก่อสร้างถนนที่ได้มาตรฐานและมีความปลอดภัย	กว้าง ๓ ม. ยาว ๘๗๗ ม. หนา ๐.๑๕ ม.	๕๐๐,๐๐๐ (จ่ายขาด ๓๕๔ ม.)	๗๐๐,๐๐๐	๗๐๐,๐๐๐	๗๐๐,๐๐๐	๗๐๐,๐๐๐	ร้อยละของประชาชนเดินทางสะดวก	ประชาชนมีถนนที่ได้มาตรฐานเดินทางสะดวกและปลอดภัย	กองช่าง
๒๓	โครงการก่อสร้างถนน คสล. ซอยสุขสำราญ หมู่ที่ ๕	เพื่อก่อสร้างถนนที่ได้มาตรฐานและมีความปลอดภัย	กว้าง ๔ เมตร ยาว ๒๗๕ เมตร หนา ๐.๑๕ เมตร	-	-	๕๒๐,๐๐๐	-	-	ร้อยละของประชาชนเดินทางสะดวก	ประชาชนมีถนนที่ได้มาตรฐานเดินทางสะดวกและปลอดภัย	กองช่าง
๒๔	โครงการก่อสร้างถนน คสล. ซอยพัฒนา ๑	เพื่อก่อสร้างถนนที่ได้มาตรฐานและมีความปลอดภัย	กว้าง ๓ ม. ยาว ๙๐ ม. หนา ๐.๑๐ ม.	๑๓๐,๐๐๐ (จ่ายขาด ๙๐ ม.)	-	-	-	-	ร้อยละของประชาชนเดินทางสะดวก	ประชาชนมีถนนที่ได้มาตรฐานเดินทางสะดวกและปลอดภัย	กองช่าง

ก. ยุทธศาสตร์ ๒๐ ปี (พ.ศ. ๒๕๖๖ - ๒๕๗๐) ยุทศาสตร์ที่ ๒ การสร้างความสามารถในการแข่งขัน

ข. แผนพัฒนาเศรษฐกิจและสังคมแห่งชาติ ฉบับที่ ๓ (พ.ศ. ๒๕๖๖ - ๒๕๔๐) หมุดหมายที่ ๒ ยุติความหิวโหย บรรลุความมั่นคงทางอาหารและยกระดับโภชนาการและสิ่งเสริมการเกษตรที่ยั่งยืน

ค. เป้าหมายการพัฒนาที่ยั่งยืน/Sustainable Development Goals: SDGs เป้าหมายที่ ๑๓ : ปฏิบัติการอย่างเร่งด่วนเพื่อต่อสู้กับการเปลี่ยนแปลงสภาพภูมิอากาศและผลกระทบที่เกิดขึ้น ในการผลิตสินค้าเกษตรในประเทศกำลังพัฒนา โดยเฉพาะอย่างยิ่งในประเทศพัฒนาน้อยที่สุด

ง. ยุทธศาสตร์จังหวัดพิจิตร ที่ ๔ การพัฒนาแหล่งท่องเที่ยวและบริการให้ได้มาตรฐานและมีอัตลักษณ์ที่สร้างมูลค่าเพิ่มให้แก่ชุมชน

จ. ยุทธศาสตร์การพัฒนาของ อปท. ในเขตจังหวัดที่ ๕ พัฒนาระบบโครงสร้างพท้นฐานสารณปโภคและระบบนิเวศของเมืองเพื่อนำไปสู่เมืองที่น่าอยู่มั่นคงและยั่งยืน

๒. ยุทธศาสตร์ การเพิ่มขีดความสามารถการแข่งขันภาคการเกษตร สินค้าข้าวแบบพึ่งพาตนเองและการท่องเที่ยวเชิงวัฒนธรรม

แบบ ผ.๐๒/๑

(๒) แผนงานอุตสาหกรรมและการโยธา

ที่	โครงการ	วัตถุประสงค์	เป้าหมาย	งบประมาณและที่มา					ตัวชี้วัด	ผลที่คาดว่าจะได้รับ	หน่วยงานรับผิดชอบหลัก
				๒๕๖๖ (บาท)	๒๕๖๗ (บาท)	๒๕๖๘ (บาท)	๒๕๖๙ (บาท)	๒๕๗๐ (บาท)			
๒๕	โครงการลงหินคลุกพร้อมบดทับแน่น สายเรียบคลองระมาน หมู่ที่ ๕	เพื่อก่อสร้างถนนที่ได้มาตรฐานและมีความปลอดภัย	กว้าง ๓ เมตร ยาว ๘๐๐ เมตร หนา ๐.๑๐ เมตร	-	๒๒๖,๐๐๐ (จ่ายขาดเงินสะสม)	-	-	-	ร้อยละของประชาชนเดินทางสะดวก	ประชาชนมีถนนที่ได้มาตรฐานเดินทางสะดวกและปลอดภัย	กองช่าง
	หมู่ที่ ๖										
๒๖	โครงการก่อสร้างสะพาน คสล. ข้ามคลอง หมู่ที่ ๖	เพื่อก่อสร้างถนนที่ได้มาตรฐานและมีความปลอดภัย	กว้าง ๖ เมตร ยาว ๒๔ เมตร	-	-	๓,๕๐๐,๐๐๐	๓,๕๐๐,๐๐๐	-	ร้อยละของประชาชนเดินทางสะดวก	ประชาชนมีถนนที่ได้มาตรฐานเดินทางสะดวกและปลอดภัย	กองช่าง อำเภอ/อบจ. กรมส่งเสริม
๒๗	โครงการขยายเขตประปาหมู่บ้าน หมู่ที่ ๕	เพื่อให้ประชนชนมีน้ำอุปโภคบริโภคเพียงพอ	ท่อ PVC ขนาด ๓" ชั้น ๘.๕๐ ยาว ๘๕๐ เมตร	๑๕๐,๐๐๐ (จ่ายจาก งปม.)	-	-	-	-			
๒๘	โครงการลงหินคลุก รหัสสายทาง พจ.ถ.๒๙-๐๓๐ สายหนองยาว - หนองแฝด - หนองใหญ่ หมู่ที่ ๖	เพื่อก่อสร้างถนนที่ได้มาตรฐานและมีความปลอดภัย	กว้าง ๓ ม. ยาว ๘๐๐ ม. หนา ๐.๑๐ ม.	๒๑๗,๐๐๐ (จ่าย งปม.๘๐๐ ม.)	๒๐๔,๐๐๐ (จ่าย งปม.๗๐๐ ม.)	-	-	-	ร้อยละของประชาชนเดินทางสะดวก	ประชาชนมีถนนที่ได้มาตรฐานเดินทางสะดวกและปลอดภัย	กองช่าง
๒๙	โครงการปรับปรุงถนน คสล. ซอยวัดศรี หมู่ที่ ๖	เพื่อก่อสร้างถนนที่ได้มาตรฐานและมีความปลอดภัย	กว้าง ๕ ม. ยาว ๑๒๐ ม. หนา ๐.๑๕ ม.	-	๓๐๐,๐๐๐ (จ่ายขาด ๑๒๐ ม.)	-	-	-	ร้อยละของประชาชนเดินทางสะดวก	ประชาชนมีถนนที่ได้มาตรฐานเดินทางสะดวกและปลอดภัย	กองช่าง
๓๐	โครงการก่อสร้างถนน คสล.เสริมทางลง ซอยพัฒนา ๒ หมู่ที่ ๖	เพื่อก่อสร้างถนนที่ได้มาตรฐานและมีความปลอดภัย	กว้าง ๓ ม. ยาว ๓๐๐ ม. หนา ๐.๑๕ ม.	-	๔๕๐,๐๐๐	๔๕๐,๐๐๐	๔๕๐,๐๐๐	๔๕๐,๐๐๐	ร้อยละของประชาชนเดินทางสะดวก	ประชาชนมีถนนที่ได้มาตรฐานเดินทางสะดวกและปลอดภัย	กองช่าง

ก. ยุทธศาสตร์ ๒๐ ปี (พ.ศ. ๒๕๖๖ - ๒๕๗๐) ยุทศาสตร์ที่ ๒ การสร้างความสามารถในการแข่งขัน

ข. แผนพัฒนาเศรษฐกิจและสังคมแห่งชาติ ฉบับที่ ๓ (พ.ศ. ๒๕๖๖ - ๒๕๔๐) หมุดหมายที่ ๒ ยุติความหิวโหย บรรลุความมั่นคงทางอาหารและยกระดับโภชนาการและสิ่งเสริมการเกษตรที่ยั่งยืน

ค. เป้าหมายการพัฒนาที่ยั่งยืน/Sustainable Development Goals: SDGs เป้าหมายที่ ๑๓ : ปฏิบัติการอย่างเร่งด่วนเพื่อต่อสู้กับการเปลี่ยนแปลงสภาพภูมิอากาศและผลกระทบที่เกิดขึ้น

ในการผลิตสินค้าเกษตรในประเทศกำลังพัฒนา โดยเฉพาะอย่างยิ่งในประเทศพัฒนาน้อยที่สุด

ง. ยุทธศาสตร์จังหวัดพิจิตร ที่ ๔ การพัฒนาแหล่งท่องเที่ยวและบริการให้ได้มาตรฐานและมีอัตลักษณ์ที่สร้างมูลค่าเพิ่มให้แก่ชุมชน

จ. ยุทธศาสตร์การพัฒนาของ อปท. ในเขตจังหวัดที่ ๕ พัฒนาระบบโครงสร้างพท้นฐานสารณปโภคและระบบนิเวศของเมืองเพื่อนำไปสู่เมืองที่น่าอยู่มั่นคงและยั่งยืน

๒. ยุทธศาสตร์ การเพิ่มขีดความสามารถการแข่งขันภาคการเกษตร สินค้าข้าวแบบพึ่งพาตนเองและการท่องเที่ยวเชิงวัฒนธรรม

แบบ ผ.๐๒/๑

(๒) แผนงานอุตสาหกรรมและการโยธา

ที่	โครงการ	วัตถุประสงค์	เป้าหมาย	งบประมาณและที่มา					ตัวชี้วัด	ผลที่คาดว่าจะได้รับ	หน่วยงานรับผิดชอบหลัก
				๒๕๖๖ (บาท)	๒๕๖๗ (บาท)	๒๕๖๘ (บาท)	๒๕๖๙ (บาท)	๒๕๗๐ (บาท)			
๓๑	โครงการก่อสร้างถนนลูกรังสายคลองไฟฟ้า (ต่อจากเดิม)	เพื่อก่อสร้างถนนที่ได้มาตรฐานและมีความปลอดภัย	กว้าง ๓ ม. ยาว ๔๒๕ ม. หนา ๐.๑๐ ม.	-	๕๘๐,๐๐๐	๕๘๐,๐๐๐	๕๘๐,๐๐๐	๕๘๐,๐๐๐	ร้อยละของประชาชนเดินทางสะดวก	ประชาชนมีถนนที่ได้มาตรฐานเดินทางสะดวกและปลอดภัย	กองช่าง
๓๒	โครงการวางท่อเมนประปา หมู่ที่ ๖	เพื่อให้ประชาชนมีน้ำใช้ในอุปภาคบริโภคอย่างเพียงพอ	ท่อ pvc ขนาด ๓นิ้ว ยาว ๒,๐๐๐ เมตร	๓๐๐,๐๐๐	๓๐๐,๐๐๐	๓๐๐,๐๐๐	๓๐๐,๐๐๐	๓๐๐,๐๐๐	ร้อยละของประชาชนที่มีน้ำบริโภคเพียงพอ	ประชาชนมีน้ำใช้อุปโภคบริโภค	กองช่าง
๓๓	โครงการก่อสร้างรางระบายน้ำ คสล. สายบ้านคลองพันจอ - ท่าทอง	เพื่อก่อสร้างถนนที่ได้มาตรฐานและมีความปลอดภัย	ยาว ๑๒๕ ม.	๒๒๐,๐๐๐ (จ่ายขาดเงินสะสม)	-	-	-	-	ร้อยละของประชาชนเดินทางสะดวก	ประชาชนมีถนนที่ได้มาตรฐานเดินทางสะดวกและปลอดภัย	กองช่าง
๓๔	โครงการลงหินคลุกพร้อมบดทับสายเรียบคลองพันจอ หมู่ที่ ๖	เพื่อก่อสร้างถนนที่ได้มาตรฐานและมีความปลอดภัย	กว้าง ๓ เมตร ยาว ๙๐๐ เมตร หนา ๐.๑๐ เมตร	-	๒๘๔,๐๐๐ (จ่ายขาดเงินสะสม)	-	-	-	ร้อยละของประชาชนเดินทางสะดวก	ประชาชนมีถนนที่ได้มาตรฐานเดินทางสะดวกและปลอดภัย	กองช่าง
๓๕	โครงการลงหินคลุกพร้อมบดทับสายเรียบหนองแฝด หมู่ที่ ๖	เพื่อก่อสร้างถนนที่ได้มาตรฐานและมีความปลอดภัย	กว้าง ๓ เมตร ยาว ๖๙๕ เมตร หนา ๐.๑๐ เมตร	-	๑๙๖,๐๐๐	๑๙๖,๐๐๐	-	-	ร้อยละของประชาชนเดินทางสะดวก	ประชาชนมีถนนที่ได้มาตรฐานเดินทางสะดวกและปลอดภัย	กองช่าง
๓๖	โครงการก่อสร้างถนน คสล. สายหนองยาว - หนองแฝด หมู่ที่ ๖	เพื่อก่อสร้างถนนที่ได้มาตรฐานและมีความปลอดภัย	กว้าง ๔ เมตร ยาว ๑,๐๐๐ เมตร หนา ๐.๑๕ เมตร	-	-	๒,๑๙๔,๐๐๐	๒,๑๙๔,๐๐๐	๒,๑๙๔,๐๐๐	ร้อยละของประชาชนเดินทางสะดวก	ประชาชนมีถนนที่ได้มาตรฐานเดินทางสะดวกและปลอดภัย	กองช่าง อำเภอ/อบจ. กรมส่งเสริม

ก. ยุทธศาสตร์ ๒๐ ปี (พ.ศ. ๒๕๖๖ - ๒๕๗๐) ยุทศาสตร์ที่ ๒ การสร้างความสามารถในการแข่งขัน

ข. แผนพัฒนาเศรษฐกิจและสังคมแห่งชาติ ฉบับที่ ๓ (พ.ศ. ๒๕๖๖ - ๒๕๔๐) หมุดหมายที่ ๒ ยุติความหิวโหย บรรลุความมั่นคงทางอาหารและยกระดับโภชนาการและสิ่งเสริมการเกษตรที่ยั่งยืน

ค. เป้าหมายการพัฒนาที่ยั่งยืน/Sustainable Development Goals: SDGs เป้าหมายที่ ๑๓ : ปฏิบัติการอย่างเร่งด่วนเพื่อต่อสู้กับการเปลี่ยนแปลงสภาพภูมิอากาศและผลกระทบที่เกิดขึ้น

ในการผลิตสินค้าเกษตรในประเทศกำลังพัฒนา โดยเฉพาะอย่างยิ่งในประเทศพัฒนาน้อยที่สุด

ง. ยุทธศาสตร์จังหวัดพิจิตร ที่ ๔ การพัฒนาแหล่งท่องเที่ยวและบริการให้ได้มาตรฐานและมีอัตลักษณ์ที่สร้างมูลค่าเพิ่มให้แก่ชุมชน

จ. ยุทธศาสตร์การพัฒนาของ อปท. ในเขตจังหวัดที่ ๕ พัฒนาระบบโครงสร้างพท้นฐานสารณปโภคและระบบนิเวศของเมืองเพื่อนำไปสู่เมืองที่น่าอยู่มั่นคงและยั่งยืน

๒. ยุทธศาสตร์ การเพิ่มขีดความสามารถการแข่งขันภาคการเกษตร สินค้าข้าวแบบพึ่งพาตนเองและการท่องเที่ยวเชิงวัฒนธรรม

แบบ ผ.๐๒/๑

(๒) แผนงานอุตสาหกรรมและการโยธา

ที่	โครงการ	วัตถุประสงค์	เป้าหมาย	งบประมาณและที่มา					ตัวชี้วัด	ผลที่คาดว่าจะได้รับ	หน่วยงานรับผิดชอบหลัก
				๒๕๖๖ (บาท)	๒๕๖๗ (บาท)	๒๕๖๘ (บาท)	๒๕๖๙ (บาท)	๒๕๗๐ (บาท)			
	หมู่ที่ ๗										
๓๗	โครงการก่อสร้างถนน คสล. สายเนินสำราญ หมู่ที่ ๗	เพื่อให้การสัญจรไปมามีความสะดวกและปลอดภัย	กว้าง ๓ ม. ยาว ๘๐๐ ม. หนา ๐.๑๕ ม.	๑,๐๘๐,๐๐๐ (จ่ายจาก งปม.และเงินสะสม)	-	-	-	-	ร้อยละของถนน คสล.ที่เพิ่มขึ้น	ประชาชนเดินทางได้สะดวกและปลอดภัย	กองช่าง
๓๘	โครงการก่อสร้างถนน คสล. ทางลงภายในหมู่บ้าน หมู่ที่ ๗	เพื่อก่อสร้างถนนที่ได้มาตรฐานและมีความปลอดภัย	กว้าง ๓.๕๐ ม. ยาว ๒๐๐ ม. หนา ๐.๑๕ ม.	-	๓๐๖,๐๐๐	๓๐๖,๐๐๐	๓๐๖,๐๐๐	๓๐๖,๐๐๐	ร้อยละของประชาชนเดินทางสะดวก	ประชาชนมีถนนที่ได้มาตรฐานเดินทางสะดวกและปลอดภัย	กองช่าง
๓๙	โครงการก่อสร้างถนน คสล. สายฉ่ำแก้ว (ด้านหลังโรงเรียน) หมู่ที่ ๗	เพื่อก่อสร้างถนนที่ได้มาตรฐานและมีความปลอดภัย	กว้าง ๓ ม. ยาว ๔๕๐ ม. หนา ๐.๑๕ ม.	-	๔๙๖,๐๐๐ (จ่ายขาด ๓๔๐ ม.)	๖๕๐,๐๐๐	-	-	ร้อยละของประชาชนเดินทางสะดวก	ประชาชนมีถนนที่ได้มาตรฐานเดินทางสะดวกและปลอดภัย	กองช่าง
๔๐	โครงการก่อสร้างถนนหินคลุก สายเชื่อมสัมพันธ์ ซอย ๑	เพื่อก่อสร้างถนนที่ได้มาตรฐานและมีความปลอดภัย	กว้าง ๓ ม. ยาว ๑,๓๐๐ ม. หนา ๐.๑๐ ม.	๓๘๕,๐๐๐	๓๘๕,๐๐๐	๓๘๕,๐๐๐	๓๘๕,๐๐๐	๓๘๕,๐๐๐	ร้อยละของประชาชนเดินทางสะดวก	ประชาชนมีถนนที่ได้มาตรฐานเดินทางสะดวกและปลอดภัย	กองช่าง
๔๑	โครงการก่อสร้างถนนหินคลุก สายเชื่อมสัมพันธ์ ซอย ๒	เพื่อก่อสร้างถนนที่ได้มาตรฐานและมีความปลอดภัย	กว้าง ๓ ม. ยาว ๑,๐๐๐ ม. หนา ๐.๑๐ ม.	๒๕๐,๐๐๐	๒๕๐,๐๐๐	๒๕๐,๐๐๐	๒๕๐,๐๐๐	๒๕๐,๐๐๐	ร้อยละของประชาชนเดินทางสะดวก	ประชาชนมีถนนที่ได้มาตรฐานเดินทางสะดวกและปลอดภัย	กองช่าง
๔๒	โครงการก่อสร้างถนนหินคลุก สายสุขประกอบ หมู่ที่ ๗	เพื่อก่อสร้างถนนที่ได้มาตรฐานและมีความปลอดภัย	กว้าง ๓ ม. ยาว ๑,๐๐๐ ม. หนา ๐.๑๐ ม.	-	๓๑๖,๐๐๐ (จ่ายขาดเงินสะสม)	-	-	-	ร้อยละของประชาชนเดินทางสะดวก	ประชาชนมีถนนที่ได้มาตรฐานเดินทางสะดวกและปลอดภัย	กองช่าง

ก. ยุทธศาสตร์ ๒๐ ปี (พ.ศ. ๒๕๖๖ - ๒๕๗๐) ยุทศาสตร์ที่ ๒ การสร้างความสามารถในการแข่งขัน

ข. แผนพัฒนาเศรษฐกิจและสังคมแห่งชาติ ฉบับที่ ๓ (พ.ศ. ๒๕๖๖ - ๒๕๔๐) หมุดหมายที่ ๒ ยุติความหิวโหย บรรลุความมั่นคงทางอาหารและยกระดับโภชนาการและสิ่งเสริมการเกษตรที่ยั่งยืน

ค. เป้าหมายการพัฒนาที่ยั่งยืน/Sustainable Development Goals: SDGs เป้าหมายที่ ๑๓ : ปฏิบัติการอย่างเร่งด่วนเพื่อต่อสู้กับการเปลี่ยนแปลงสภาพภูมิอากาศและผลกระทบที่เกิดขึ้น ในการผลิตสินค้าเกษตรในประเทศกำลังพัฒนา โดยเฉพาะอย่างยิ่งในประเทศพัฒนาน้อยที่สุด

ง. ยุทธศาสตร์จังหวัดพิจิตร ที่ ๔ การพัฒนาแหล่งท่องเที่ยวและบริการให้ได้มาตรฐานและมีอัตลักษณ์ที่สร้างมูลค่าเพิ่มให้แก่ชุมชน

จ. ยุทธศาสตร์การพัฒนาของ อปท. ในเขตจังหวัดที่ ๕ พัฒนาระบบโครงสร้างพท้นฐานสารณปโภคและระบบนิเวศของเมืองเพื่อนำไปสู่เมืองที่น่าอยู่มั่นคงและยั่งยืน

๒. ยุทธศาสตร์ การเพิ่มขีดความสามารถการแข่งขันภาคการเกษตร สินค้าข้าวแบบพึ่งพาตนเองและการท่องเที่ยวเชิงวัฒนธรรม

แบบ ผ.๐๒/๑

(๒) แผนงานอุตสาหกรรมและการโยธา

ที่	โครงการ	วัตถุประสงค์	เป้าหมาย	งบประมาณและที่มา					ตัวชี้วัด	ผลที่คาดว่าจะได้รับ	หน่วยงานรับผิดชอบหลัก
				๒๕๖๖ (บาท)	๒๕๖๗ (บาท)	๒๕๖๘ (บาท)	๒๕๖๙ (บาท)	๒๕๗๐ (บาท)			
๔๓	โครงการก่อสร้างถนนหินคลุก สายฉ่ำแก้ว หมู่ที่ ๗	เพื่อก่อสร้างถนนที่ได้มาตรฐานและมีความปลอดภัย	กว้าง ๓ ม. ยาว ๒๕๐ ม. หนา ๐.๑๐ ม.	๑๒๐,๐๐๐	-	-	-	-	ร้อยละของประชาชนเดินทางสะดวก	ประชาชนมีถนนที่ได้มาตรฐานเดินทางสะดวกและปลอดภัย	กองช่าง
๔๔	โครงการก่อสร้างถนน คสล. พร้อมรางรางระบายน้ำ สายเรียบคลองชลประทาน หมู่ที่ ๗	เพื่อก่อสร้างถนนที่ได้มาตรฐานและมีความปลอดภัย	กว้าง ๒.๕๐ ม. ยาว ๕๖๐ ม. หนา ๐.๑๕ ม.	๖๓๐,๐๐๐	๖๓๐,๐๐๐	๖๓๐,๐๐๐	๖๓๐,๐๐๐	๖๓๐,๐๐๐	ร้อยละของประชาชนเดินทางสะดวก	ประชาชนมีถนนที่ได้มาตรฐานเดินทางสะดวกและปลอดภัย	กองช่าง
๔๕	โครงการก่อสร้างถนน คสล. รหัสสายทาง พจ.ถ.๒๙-๐๑๖ ซอยเชื่อมสัมพันธ์ หมู่ที่ ๗	เพื่อก่อสร้างถนนที่ได้มาตรฐานและมีความปลอดภัย	กว้าง ๕ เมตร ยาว ๕๖๐ เมตร หนา ๐.๑๕ เมตร	-	-	๑,๒๙๐,๐๐๐	๑,๒๙๐,๐๐๐	-	ร้อยละของประชาชนเดินทางสะดวก	ประชาชนมีถนนที่ได้มาตรฐานเดินทางสะดวกและปลอดภัย	กองช่าง อำเภอ/อบจ. กรมส่งเสริม
๔๖	โครงการเรียงหินกันตลิ่งพังคลองน้ำทิ้ง หมู่ที่ ๗	เพื่อป้องกันตลิ่งกัดเซาะ	เรียงหินเพื่อกันตลิงพัง	-	-	-	-	๕๐๐,๐๐๐	ร้อยละของประชาชนเดินทางสะดวก	มีรางระบายน้ำทิ้งเพื่อไม่ให้น้ำขังเป็นแหล่งเชื้อโรค	กองช่าง
๔๗	โครงการลงหินคลุกสายคลองน้ำทิ้ง หมู่ที่ ๗	เพื่อก่อสร้างถนนที่ได้มาตรฐานและมีความปลอดภัย	กว้าง ๓ เมตร ยาว ๖๐๐ เมตร หนา ๐.๑๐ เมตร	-	๒๗๘,๐๐๐	๒๗๘,๐๐๐	-	-			
๔๘	โครงการปรับปรุงถนนลาดยาง สายท่าแห - วังโป่ง หมู่ที่ ๗	เพื่อก่อสร้างถนนที่ได้มาตรฐานและมีความปลอดภัย	กว้าง ๖ เมตร ยาว ๕,๘๘๐ เมตร หนา ๐.๐๕ เมตร	-	-	๒๐,๓๐๐,๐๐๐	๒๐,๓๐๐,๐๐๐	-	ร้อยละของประชาชนเดินทางสะดวก	ประชาชนมีถนนที่ได้มาตรฐานเดินทางสะดวกและปลอดภัย	กองช่าง อำเภอ/อบจ. กรมส่งเสริม

ก. ยุทธศาสตร์ ๒๐ ปี (พ.ศ. ๒๕๖๖ - ๒๕๗๐) ยุทศาสตร์ที่ ๒ การสร้างความสามารถในการแข่งขัน

ข. แผนพัฒนาเศรษฐกิจและสังคมแห่งชาติ ฉบับที่ ๓ (พ.ศ. ๒๕๖๖ - ๒๕๔๐) หมุดหมายที่ ๒ ยุติความหิวโหย บรรลุความมั่นคงทางอาหารและยกระดับโภชนาการและสิ่งเสริมการเกษตรที่ยั่งยืน

ค. เป้าหมายการพัฒนาที่ยั่งยืน/Sustainable Development Goals: SDGs เป้าหมายที่ ๑๓ : ปฏิบัติการอย่างเร่งด่วนเพื่อต่อสู้กับการเปลี่ยนแปลงสภาพภูมิอากาศและผลกระทบที่เกิดขึ้น

ในการผลิตสินค้าเกษตรในประเทศกำลังพัฒนา โดยเฉพาะอย่างยิ่งในประเทศพัฒนาน้อยที่สุด

ง. ยุทธศาสตร์จังหวัดพิจิตร ที่ ๔ การพัฒนาแหล่งท่องเที่ยวและบริการให้ได้มาตรฐานและมีอัตลักษณ์ที่สร้างมูลค่าเพิ่มให้แก่ชุมชน

จ. ยุทธศาสตร์การพัฒนาของ อปท. ในเขตจังหวัดที่ ๕ พัฒนาระบบโครงสร้างพท้นฐานสารณปโภคและระบบนิเวศของเมืองเพื่อนำไปสู่เมืองที่น่าอยู่มั่นคงและยั่งยืน

๒. ยุทธศาสตร์ การเพิ่มขีดความสามารถการแข่งขันภาคการเกษตร สินค้าข้าวแบบพึ่งพาตนเองและการท่องเที่ยวเชิงวัฒนธรรม

แบบ ผ.๐๒/๑

(๒) แผนงานอุตสาหกรรมและการโยธา

ที่	โครงการ	วัตถุประสงค์	เป้าหมาย	งบประมาณและที่มา					ตัวชี้วัด	ผลที่คาดว่าจะได้รับ	หน่วยงานรับผิดชอบหลัก
				๒๕๖๖ (บาท)	๒๕๖๗ (บาท)	๒๕๖๘ (บาท)	๒๕๖๙ (บาท)	๒๕๗๐ (บาท)			
๔๙	โครงการลงหินคลุก สายเชื่อมสัมพันธ์ ๓ หมู่ที่ ๗	เพื่อก่อสร้างถนนที่ได้มาตรฐานและมีความปลอดภัย	กว้าง ๓ เมตร ยาว ๖๐๐ เมตร หนา ๐.๑๐ เมตร	-	๒๗๘,๐๐๐	๒๗๘,๐๐๐	-	-	ร้อยละของประชาชนเดินทางสะดวก	ประชาชนมีถนนที่ได้มาตรฐานเดินทางสะดวกและปลอดภัย	กองช่าง
๕๐	โครงการลงหินคลุก สายปากคลองท่าแห หมู่ที่ ๗	เพื่อก่อสร้างถนนที่ได้มาตรฐานและมีความปลอดภัย	กว้าง ๓ เมตร ยาว ๕๒๐ เมตร หนา ๐.๑๐ เมตร	-	๒๗๔,๐๐๐	๒๗๔,๐๐๐	-	-	ร้อยละของประชาชนเดินทางสะดวก	ประชาชนมีถนนที่ได้มาตรฐานเดินทางสะดวกและปลอดภัย	กองช่าง
๕๑	โครงการก่อสร้างถนน คสล. ทางลงโรงเรียนบ้านท่าแห หมู่ที่ ๗	เพื่อก่อสร้างถนนที่ได้มาตรฐานและมีความปลอดภัย	กว้าง ๗ เมตร ยาว ๙๕ เมตร หนา ๐.๑๕ เมตร	-	๕๒๑,๐๐๐	๕๒๑,๐๐๐	-	-	ร้อยละของประชาชนเดินทางสะดวก	ประชาชนมีถนนที่ได้มาตรฐานเดินทางสะดวกและปลอดภัย	กองช่าง
	หมู่ที่ ๘										
๕๒	โครงการลงหินคลุก สายเรียบคลองหนองรีใหม่ หมู่ที่ ๘	เพื่อก่อสร้างถนนที่ได้มาตรฐานและมีความปลอดภัย	กว้าง ๓ เมตร ยาว ๑,๕๐๐ เมตร หนา ๐.๑๐ เมตร	-	๓๗๐,๐๐๐	๓๗๐,๐๐๐	๓๗๐,๐๐๐	๓๗๐,๐๐๐	ร้อยละของประชาชนเดินทางสะดวก	ประชาชนมีถนนที่ได้มาตรฐานเดินทางสะดวกและปลอดภัย	กองช่าง
๕๓	โครงการก่อสร้างถนน คสล. สายร่วมใจพัฒนา หมู่ที่ ๘	เพื่อก่อสร้างถนนที่ได้มาตรฐานและมีความปลอดภัย	กว้าง ๔ม. ยาว ๑,๐๐๐ม. หนา ๐.๑๕ ม.	๕๐๐,๐๐๐ จ่ายขาด 257 เมตร	-	๒,๒๐๐,๐๐๐	๒,๒๐๐,๐๐๐	๒,๒๐๐,๐๐๐	ร้อยละของประชาชนเดินทางสะดวก	ประชาชนมีถนนที่ได้มาตรฐานเดินทางสะดวกและปลอดภัย	กองช่าง
๕๔	โครงการก่อสร้างถนน คสล. ซอยสถานีสูบน้ำ หมู่ที่ ๘	เพื่อก่อสร้างถนนที่ได้มาตรฐานและมีความปลอดภัย	กว้าง ๓ ม. ยาว ๑๕๐ ม. หนา ๐.๑๕ ม.	๒๑๐,๐๐๐	๒๑๐,๐๐๐	๒๑๐,๐๐๐	๒๑๐,๐๐๐	๒๑๐,๐๐๐	ร้อยละของประชาชนเดินทางสะดวก	ประชาชนมีถนนที่ได้มาตรฐานเดินทางสะดวกและปลอดภัย	กองช่าง

ก. ยุทธศาสตร์ ๒๐ ปี (พ.ศ. ๒๕๖๖ - ๒๕๗๐) ยุทศาสตร์ที่ ๒ การสร้างความสามารถในการแข่งขัน

ข. แผนพัฒนาเศรษฐกิจและสังคมแห่งชาติ ฉบับที่ ๓ (พ.ศ. ๒๕๖๖ - ๒๕๔๐) หมุดหมายที่ ๒ ยุติความหิวโหย บรรลุความมั่นคงทางอาหารและยกระดับโภชนาการและสิ่งเสริมการเกษตรที่ยั่งยืน

ค. เป้าหมายการพัฒนาที่ยั่งยืน/Sustainable Development Goals: SDGs เป้าหมายที่ ๑๓ : ปฏิบัติการอย่างเร่งด่วนเพื่อต่อสู้กับการเปลี่ยนแปลงสภาพภูมิอากาศและผลกระทบที่เกิดขึ้น

ในการผลิตสินค้าเกษตรในประเทศกำลังพัฒนา โดยเฉพาะอย่างยิ่งในประเทศพัฒนาน้อยที่สุด

ง. ยุทธศาสตร์จังหวัดพิจิตร ที่ ๔ การพัฒนาแหล่งท่องเที่ยวและบริการให้ได้มาตรฐานและมีอัตลักษณ์ที่สร้างมูลค่าเพิ่มให้แก่ชุมชน

จ. ยุทธศาสตร์การพัฒนาของ อปท. ในเขตจังหวัดที่ ๕ พัฒนาระบบโครงสร้างพท้นฐานสารณปโภคและระบบนิเวศของเมืองเพื่อนำไปสู่เมืองที่น่าอยู่มั่นคงและยั่งยืน

๒. ยุทธศาสตร์ การเพิ่มขีดความสามารถการแข่งขันภาคการเกษตร สินค้าข้าวแบบพึ่งพาตนเองและการท่องเที่ยวเชิงวัฒนธรรม

แบบ ผ.๐๒/๑

(๒) แผนงานอุตสาหกรรมและการโยธา

ที่	โครงการ	วัตถุประสงค์	เป้าหมาย	งบประมาณและที่มา					ตัวชี้วัด	ผลที่คาดว่าจะได้รับ	หน่วยงานรับผิดชอบหลัก
				๒๕๖๖ (บาท)	๒๕๖๗ (บาท)	๒๕๖๘ (บาท)	๒๕๖๙ (บาท)	๒๕๗๐ (บาท)			
๕๕	โครงการก่อสร้างถนน คสล. สายหนองรี หมู่ที่ ๘	เพื่อก่อสร้างถนนที่ได้มาตรฐานและมีความปลอดภัย	กว้าง ๓ ม. ยาว ๘๓๐ ม. หนา ๐.๑๕ ม.	๒๐๐,๐๐๐ (จ่าย งปม. 142 ม.)	-	๑,๐๖๐,๐๐๐	๑,๐๖๐,๐๐๐	-	ร้อยละของประชาชนเดินทางสะดวก	ประชาชนมีถนนที่ได้มาตรฐานเดินทางสะดวกและปลอดภัย	กองช่าง
๕๖	โครงการก่อสร้างถนน คสล. สายวัดเก่า หมู่ที่ ๘	เพื่อก่อสร้างถนนที่ได้มาตรฐานและมีความปลอดภัย	กว้าง ๓ ม. ยาว ๗๘๐ ม. หนา ๐.๑๕ ม.	๙๙๖,๐๐๐	๙๙๖,๐๐๐	๙๙๖,๐๐๐	๙๙๖,๐๐๐	๙๙๖,๐๐๐	ร้อยละของประชาชนเดินทางสะดวก	ประชาชนมีถนนที่ได้มาตรฐานเดินทางสะดวกและปลอดภัย	กองช่าง
๕๗	โครงการลงหินคลุก สายหนองจอก หมู่ที่ ๘	เพื่อก่อสร้างถนนที่ได้มาตรฐานและมีความปลอดภัย	กว้าง ๓ ม. ยาว ๖๐๐ ม. หนา ๐.๑๐ ม.	๑๕๐,๐๐๐	๑๕๐,๐๐๐	๑๕๐,๐๐๐	๑๕๐,๐๐๐	๑๕๐,๐๐๐	ร้อยละของประชาชนเดินทางสะดวก	ประชาชนมีถนนที่ได้มาตรฐานเดินทางสะดวกและปลอดภัย	กองช่าง
๕๘	โครงการลงหินคลุก สายคลองไฟฟ้า บ้านวังโป่ง ๒ หมู่ที่ ๘	เพื่อก่อสร้างถนนที่ได้มาตรฐานและมีความปลอดภัย	กว้าง ๓ ม. ยาว ๑,๔๐๐ ม. หนา ๐.๑๐ ม.	๓๘๕,๐๐๐	๓๘๕,๐๐๐	๓๘๕,๐๐๐	๓๘๕,๐๐๐	๓๘๕,๐๐๐	ร้อยละของประชาชนเดินทางสะดวก	ประชาชนมีถนนที่ได้มาตรฐานเดินทางสะดวกและปลอดภัย	กองช่าง
๕๙	โครงการลงหินคลุกพร้อมทางลง สายวังโป่ง - ประชาสรรค์ หมู่ที่ ๘	เพื่อก่อสร้างถนนที่ได้มาตรฐานและมีความปลอดภัย	กว้าง ๓ ม. ยาว ๙๕๐ ม. หนา ๐.๑๐ ม.	๓๐๐,๐๐๐	๓๐๐,๐๐๐	๓๐๐,๐๐๐	๓๐๐,๐๐๐	๓๐๐,๐๐๐	ร้อยละของประชาชนเดินทางสะดวก	ประชาชนมีถนนที่ได้มาตรฐานเดินทางสะดวกและปลอดภัย	กองช่าง
๖๐	โครงการก่อสร้างถนน คสล. สายวังโป่ง - งิ้วงาม หมู่ที่ ๘ (ต่อจากเดิม)	เพื่อก่อสร้างถนนที่ได้มาตรฐานและมีความปลอดภัย	กว้าง ๓ ม. ยาว ๘๐๐ ม. หนา ๐.๑๕ ม.	๑,๐๒๑,๐๐๐	๑,๐๒๑,๐๐๐	๑,๐๒๑,๐๐๐	๑,๐๒๑,๐๐๐	๑,๐๒๑,๐๐๐	ร้อยละของประชาชนเดินทางสะดวก	ประชาชนมีถนนที่ได้มาตรฐานเดินทางสะดวกและปลอดภัย	กองช่าง

ก. ยุทธศาสตร์ ๒๐ ปี (พ.ศ. ๒๕๖๖ - ๒๕๗๐) ยุทศาสตร์ที่ ๒ การสร้างความสามารถในการแข่งขัน

ข. แผนพัฒนาเศรษฐกิจและสังคมแห่งชาติ ฉบับที่ ๓ (พ.ศ. ๒๕๖๖ - ๒๕๔๐) หมุดหมายที่ ๒ ยุติความหิวโหย บรรลุความมั่นคงทางอาหารและยกระดับโภชนาการและสิ่งเสริมการเกษตรที่ยั่งยืน

ค. เป้าหมายการพัฒนาที่ยั่งยืน/Sustainable Development Goals: SDGs เป้าหมายที่ ๑๓ : ปฏิบัติการอย่างเร่งด่วนเพื่อต่อสู้กับการเปลี่ยนแปลงสภาพภูมิอากาศและผลกระทบที่เกิดขึ้น

ในการผลิตสินค้าเกษตรในประเทศกำลังพัฒนา โดยเฉพาะอย่างยิ่งในประเทศพัฒนาน้อยที่สุด

ง. ยุทธศาสตร์จังหวัดพิจิตร ที่ ๔ การพัฒนาแหล่งท่องเที่ยวและบริการให้ได้มาตรฐานและมีอัตลักษณ์ที่สร้างมูลค่าเพิ่มให้แก่ชุมชน

จ. ยุทธศาสตร์การพัฒนาของ อปท. ในเขตจังหวัดที่ ๕ พัฒนาระบบโครงสร้างพท้นฐานสารณปโภคและระบบนิเวศของเมืองเพื่อนำไปสู่เมืองที่น่าอยู่มั่นคงและยั่งยืน

๒. ยุทธศาสตร์ การเพิ่มขีดความสามารถการแข่งขันภาคการเกษตร สินค้าข้าวแบบพึ่งพาตนเองและการท่องเที่ยวเชิงวัฒนธรรม

แบบ ผ.๐๒/๑

(๒) แผนงานอุตสาหกรรมและการโยธา

ที่	โครงการ	วัตถุประสงค์	เป้าหมาย	งบประมาณและที่มา					ตัวชี้วัด	ผลที่คาดว่าจะได้รับ	หน่วยงานรับผิดชอบหลัก
				๒๕๖๖ (บาท)	๒๕๖๗ (บาท)	๒๕๖๘ (บาท)	๒๕๖๙ (บาท)	๒๕๗๐ (บาท)			
๖๑	โครงกาลงหินคลุก ซอยวงพระจันทร์ หมู่ที่ ๘	เพื่อก่อสร้างถนนที่ได้มาตรฐานและมีความปลอดภัย	กว้าง ๓ม. ยาว ๑,๔๒๐ม. หนา ๐.๑๐ ม.	๓๒๗,๐๐๐	๓๒๗,๐๐๐	๓๒๗,๐๐๐	๓๒๗,๐๐๐	๓๒๗,๐๐๐	ร้อยละของประชาชนเดินทางสะดวก	ประชาชนมีถนนที่ได้มาตรฐานเดินทางสะดวกและปลอดภัย	กองช่าง
๖๒	โครงการลงหินคลุกสายหนองวงค์ หมู่ที่ ๘	เพื่อก่อสร้างถนนที่ได้มาตรฐานและมีความปลอดภัย	กว้าง ๓ ม. ยาว ๑,๐๔๕ ม. หนา ๐.๑๐ ม.	๓๐๗,๐๐๐	๓๐๗,๐๐๐	๓๐๗,๐๐๐	๓๐๗,๐๐๐	๓๐๗,๐๐๐	ร้อยละของประชาชนเดินทางสะดวก	ประชาชนมีถนนที่ได้มาตรฐานเดินทางสะดวกและปลอดภัย	กองช่าง
๖๓	โครงการก่อสร้างถนน คสล. สายวังจันทร์พัฒนา หมู่ที่ ๘	เพื่อก่อสร้างถนนที่ได้มาตรฐานและมีความปลอดภัย	กว้าง ๓ ม.ยาว ๑,๕๐๐ ม. หนา ๐.๑๕ ม.	๑,๐๐๐,๐๐๐	๑,๐๐๐,๐๐๐	๑,๐๐๐,๐๐๐	๑,๐๐๐,๐๐๐	๑,๐๐๐,๐๐๐	ร้อยละของประชาชนเดินทางสะดวก	ประชาชนมีถนนที่ได้มาตรฐานเดินทางสะดวกและปลอดภัย	กองช่าง
๖๔	โครงการก่อสร้างถนน คสล. สายบ้านกำแพงดิน - วังโป่ง หมู่ที่ ๘	เพื่อก่อสร้างถนนที่ได้มาตรฐานและมีความปลอดภัย	กว้าง ๕ ม. ยาว ๘๐๐ ม. หนา ๐.๑๕ ม.	-	๒,๖๐๐,๐๐๐	-	-	-	ร้อยละของประชาชนเดินทางสะดวก	ประชาชนมีถนนที่ได้มาตรฐานเดินทางสะดวกและปลอดภัย	กองช่าง/ กรมส่งเสริม
๖๕	โครงการลงหินคลุกพร้อมบดทับแน่น ซอยวังจันทร์ หมู่ที่ ๘	เพื่อก่อสร้างถนนที่ได้มาตรฐานและมีความปลอดภัย	กว้าง ๓ เมตร ยาว ๑,๖๐๐ เมตร หนา ๐.๑๐ เมตร	-	๔๕๒,๐๐๐ (จ่ายขาด ๘๐๐ ม.)	๔๕๒,๐๐๐	-	-	ร้อยละของประชาชนเดินทางสะดวก	ประชาชนมีถนนที่ได้มาตรฐานเดินทางสะดวกและปลอดภัย	กองช่าง
๖๖	โครงการลงหินคลุกพร้อมบดทับแน่น สายวังโป่ง - งิ้วงาม หมู่ที่ ๘	เพื่อก่อสร้างถนนที่ได้มาตรฐานและมีความปลอดภัย	กว้าง ๓ เมตร ยาว ๑,๐๐๐ เมตร หนา ๐.๑๐ เมตร	-	๒๘๒,๐๐๐	๒๘๒,๐๐๐	-	-	ร้อยละของประชาชนเดินทางสะดวก	ประชาชนมีถนนที่ได้มาตรฐานเดินทางสะดวกและปลอดภัย	กองช่าง

ก. ยุทธศาสตร์ ๒๐ ปี (พ.ศ. ๒๕๖๖ - ๒๕๗๐) ยุทศาสตร์ที่ ๒ การสร้างความสามารถในการแข่งขัน

ข. แผนพัฒนาเศรษฐกิจและสังคมแห่งชาติ ฉบับที่ ๓ (พ.ศ. ๒๕๖๖ - ๒๕๔๐) หมุดหมายที่ ๒ ยุติความหิวโหย บรรลุความมั่นคงทางอาหารและยกระดับโภชนาการและสิ่งเสริมการเกษตรที่ยั่งยืน

ค. เป้าหมายการพัฒนาที่ยั่งยืน/Sustainable Development Goals: SDGs เป้าหมายที่ ๑๓ : ปฏิบัติการอย่างเร่งด่วนเพื่อต่อสู้กับการเปลี่ยนแปลงสภาพภูมิอากาศและผลกระทบที่เกิดขึ้น ในการผลิตสินค้าเกษตรในประเทศกำลังพัฒนา โดยเฉพาะอย่างยิ่งในประเทศพัฒนาน้อยที่สุด

ง. ยุทธศาสตร์จังหวัดพิจิตร ที่ ๔ การพัฒนาแหล่งท่องเที่ยวและบริการให้ได้มาตรฐานและมีอัตลักษณ์ที่สร้างมูลค่าเพิ่มให้แก่ชุมชน

จ. ยุทธศาสตร์การพัฒนาของ อปท. ในเขตจังหวัดที่ ๕ พัฒนาระบบโครงสร้างพท้นฐานสารณปโภคและระบบนิเวศของเมืองเพื่อนำไปสู่เมืองที่น่าอยู่มั่นคงและยั่งยืน

๒. ยุทธศาสตร์ การเพิ่มขีดความสามารถการแข่งขันภาคการเกษตร สินค้าข้าวแบบพึ่งพาตนเองและการท่องเที่ยวเชิงวัฒนธรรม

แบบ ผ.๐๒/๑

(๒) แผนงานอุตสาหกรรมและการโยธา

ที่	โครงการ	วัตถุประสงค์	เป้าหมาย	งบประมาณและที่มา					ตัวชี้วัด	ผลที่คาดว่าจะได้รับ	หน่วยงานรับผิดชอบหลัก
				๒๕๖๖ (บาท)	๒๕๖๗ (บาท)	๒๕๖๘ (บาท)	๒๕๖๙ (บาท)	๒๕๗๐ (บาท)			
๖๗	โครงการก่อสร้างถนนลาดยางสาย ท่าแห - วังโป่ง หมู่ที่ ๘	เพื่อก่อสร้างถนนที่ได้มาตรฐานและมีความปลอดภัย	กว้าง ๖ เมตร ยาว ๑,๗๐๐ เมตร หนา ๐.๐๕ เมตร	-	-	๖,๒๘๔,๐๐๐	-	๖,๒๘๔,๐๐๐	ร้อยละของประชาชนเดินทางสะดวก	ประชาชนมีถนนที่ได้มาตรฐานเดินทางสะดวกและปลอดภัย	กองช่าง อำเภอ/อบจ. กรมส่งเสริม
๖๘	โครงการปรับปรุงถนนลาดยาง สาย บ้านกำแพงดิน - วังโป่ง รหัสทางหลวง พจ.ถ.๒๙-๐๐๑ หมู่ที่ ๘	เพื่อก่อสร้างสะพาน คสล.ที่ได้มาตรฐานและมีความปลอดภัย	กว้าง ๖ เมตร ยาว ๑,๗๐๐ เมตร หนา ๐.๐๕ เมตร	-	-	๑๒,๙๒๑,๐๐๐	-	๑๒,๙๒๑,๐๐๐	ร้อยละของประชาชนเดินทางสะดวก	ประชาชนมีถนนที่ได้มาตรฐานเดินทางสะดวกและปลอดภัย	กองช่าง อำเภอ/อบจ. กรมส่งเสริม
๖๙	โครงการก่อสร้างสะพาน คสล. ข้ามแม่น้ำยม หมู่ที่ ๘	เพื่อก่อสร้างสะพาน คสล.ที่ได้มาตรฐานและมีความปลอดภัย	เพื่อก่อสร้างสะพานบริเวณใต้บ้านประธานสภา	-	-	๓๒,๐๐๐,๐๐๐	๓๒,๐๐๐,๐๐๐	-	ร้อยละของประชาชนที่พึงพอใจ	ประชาชนมีสะพานที่ได้มาตรฐานเดินทางสะดวกและปลอดภัย	กองช่าง อำเภอ/อบจ. กรมส่งเสริม
	หมู่ที่ ๙										
๗๐	โครงการขยายเขตประปาหมู่บ้าน หมู่ที่ ๙	เพื่อให้ประชาชนมีน้ำอุปโภคบริโภคเพียงพอ	ท่อ pvc ขนาด ๓ นิ้ว ยาว ๒,๕๐๐ เมตร	-	-	๕๐๐,๐๐๐	๕๐๐,๐๐๐	๕๐๐,๐๐๐	ร้อยละของประชาชนที่ความพึงพอใจ	ประชาชนมีน้ำอุปโภคบริโภคเพียงพอ	กองช่าง
๗๑	ติดตั้งราวกันตก ถนนสายหนองบัว - กวางอั้น หมู่ที่ ๙	เพื่อให้การสัญจรไปมามีความสะดวกและปลอดภัย	ติดตั้งราวกันตก หมู่ที่ ๙	-	-	๒๕๐,๐๐๐	-	-	ร้อยละของถนน คสล.ที่เพิ่มขึ้น	ประชาชนเดินทางได้สะดวกและปลอดภัย	กองช่าง
๗๒	โครงการก่อสร้างถนน คสล. ทางขึ้น - ลง บ้านหนองบัว หมู่ที่ ๙	เพื่อก่อสร้างถนนที่ได้มาตรฐานและมีความปลอดภัย	กว้าง ๖ เมตร ยาว ๑๐๐ เมตร หนา ๐.๑๕ เมตร	-	-	๕๐๐,๐๐๐	๕๐๐,๐๐๐	๕๐๐,๐๐๐	ร้อยละของประชาชนเดินทางสะดวก	ประชาชนมีถนนที่ได้มาตรฐานเดินทางสะดวกและปลอดภัย	กองช่าง

ก. ยุทธศาสตร์ ๒๐ ปี (พ.ศ. ๒๕๖๖ - ๒๕๗๐) ยุทศาสตร์ที่ ๒ การสร้างความสามารถในการแข่งขัน

ข. แผนพัฒนาเศรษฐกิจและสังคมแห่งชาติ ฉบับที่ ๓ (พ.ศ. ๒๕๖๖ - ๒๕๔๐) หมุดหมายที่ ๒ ยุติความหิวโหย บรรลุความมั่นคงทางอาหารและยกระดับโภชนาการและสิ่งเสริมการเกษตรที่ยั่งยืน

ค. เป้าหมายการพัฒนาที่ยั่งยืน/Sustainable Development Goals: SDGs เป้าหมายที่ ๑๓ : ปฏิบัติการอย่างเร่งด่วนเพื่อต่อสู้กับการเปลี่ยนแปลงสภาพภูมิอากาศและผลกระทบที่เกิดขึ้น

ในการผลิตสินค้าเกษตรในประเทศกำลังพัฒนา โดยเฉพาะอย่างยิ่งในประเทศพัฒนาน้อยที่สุด

ง. ยุทธศาสตร์จังหวัดพิจิตร ที่ ๔ การพัฒนาแหล่งท่องเที่ยวและบริการให้ได้มาตรฐานและมีอัตลักษณ์ที่สร้างมูลค่าเพิ่มให้แก่ชุมชน

จ. ยุทธศาสตร์การพัฒนาของ อปท. ในเขตจังหวัดที่ ๕ พัฒนาระบบโครงสร้างพท้นฐานสารณปโภคและระบบนิเวศของเมืองเพื่อนำไปสู่เมืองที่น่าอยู่มั่นคงและยั่งยืน

๒. ยุทธศาสตร์ การเพิ่มขีดความสามารถการแข่งขันภาคการเกษตร สินค้าข้าวแบบพึ่งพาตนเองและการท่องเที่ยวเชิงวัฒนธรรม

แบบ ผ.๐๒/๑

(๒) แผนงานอุตสาหกรรมและการโยธา

ที่	โครงการ	วัตถุประสงค์	เป้าหมาย	งบประมาณและที่มา					ตัวชี้วัด	ผลที่คาดว่าจะได้รับ	หน่วยงานรับผิดชอบหลัก
				๒๕๖๖ (บาท)	๒๕๖๗ (บาท)	๒๕๖๘ (บาท)	๒๕๖๙ (บาท)	๒๕๗๐ (บาท)			
๗๓	โครงการก่อสร้างถนน คสล. รหัสสายทาง พจ.ถ.๒๙-๐๓๙ ซอยร่วมใจพัฒนา ๓ (เทพพัฒนา) หมู่ที่ ๙	เพื่อก่อสร้างถนนที่ได้มาตรฐานและมีความปลอดภัย	กว้าง ๓ ม. ยาว ๕๐๐ ม. หนา ๐.๑๕ ม.	-	๖๔๔,๐๐๐	๖๔๔,๐๐๐	-	-	ร้อยละของประชาชนเดินทางสะดวก	ประชาชนมีถนนที่ได้มาตรฐานเดินทางสะดวกและปลอดภัย	กองช่าง
๗๔	โครงการก่อสร้างถนน คสล. รหัสสายทาง พจ.ถ.๒๙-๐๐๓๗ ซอยร่วมใจพัฒนา ๑หมู่ที่ ๙	เพื่อก่อสร้างถนนที่ได้มาตรฐานและมีความปลอดภัย	กว้าง ๓ ม. ยาว ๔๒๐ ม. หนา ๐.๑๕ ม.	-	-	๕๔๓,๐๐๐	๕๔๓,๐๐๐	-	ร้อยละของประชาชนเดินทางสะดวก	ประชาชนมีถนนที่ได้มาตรฐานเดินทางสะดวกและปลอดภัย	กองช่าง
๗๕	โครงการลงหินคลุกสายปลายนา หมู่ที่ ๙	เพื่อก่อสร้างถนนที่ได้มาตรฐานและมีความปลอดภัย	กว้าง ๓ ม. ยาว ๑,๐๐๐ ม. หนา ๐.๑๐ ม.	-	๓๓๗,๐๐๐ (จ่ายขาดเงินสะสม)	-	-	-	ร้อยละของประชาชนเดินทางสะดวก	ประชาชนมีถนนที่ได้มาตรฐานเดินทางสะดวกและปลอดภัย	กองช่าง
๗๖	โครงการลงหินคลุกสายหนองทุ่งกวาว หมู่ที่ ๙	เพื่อก่อสร้างถนนที่ได้มาตรฐานและมีความปลอดภัย	กว้าง ๓ ม. ยาว ๗๕๐ ม. หนา ๐.๑๐ ม.	๒๐๐,๐๐๐	๒๐๐,๐๐๐	๒๐๐,๐๐๐	๒๐๐,๐๐๐	๒๐๐,๐๐๐	ร้อยละของประชาชนเดินทางสะดวก	ประชาชนมีถนนที่ได้มาตรฐานเดินทางสะดวกและปลอดภัย	กองช่าง
๗๗	โครงการลงหินคลุก สายหนองบัว - ไดน้ำเคี้ยว หมู่ที่ ๙	เพื่อก่อสร้างถนนที่ได้มาตรฐานและมีความปลอดภัย	กว้าง ๔ ม. ยาว ๘๕๐ ม. หนา ๐.๑๐ ม.	๒๘๐,๐๐๐	๒๘๐,๐๐๐	๒๘๐,๐๐๐	๒๘๐,๐๐๐	๒๘๐,๐๐๐	ร้อยละของประชาชนเดินทางสะดวก	ประชาชนมีถนนที่ได้มาตรฐานเดินทางสะดวกและปลอดภัย	กองช่าง
๗๘	โครงการลงหินคลุก ซอยเกตุแก้ว หมู่ที่ ๙	เพื่อก่อสร้างถนนที่ได้มาตรฐานและมีความปลอดภัย	กว้าง ๓ ม. ยาว ๒๗๕ ม. หนา ๐.๑๐ ม.	๗๐,๐๐๐	๗๐,๐๐๐	๗๐,๐๐๐	๗๐,๐๐๐	๗๐,๐๐๐	ร้อยละของประชาชนเดินทางสะดวก	ประชาชนมีถนนที่ได้มาตรฐานเดินทางสะดวกและปลอดภัย	กองช่าง

ก. ยุทธศาสตร์ ๒๐ ปี (พ.ศ. ๒๕๖๖ - ๒๕๗๐) ยุทศาสตร์ที่ ๒ การสร้างความสามารถในการแข่งขัน

ข. แผนพัฒนาเศรษฐกิจและสังคมแห่งชาติ ฉบับที่ ๓ (พ.ศ. ๒๕๖๖ - ๒๕๔๐) หมุดหมายที่ ๒ ยุติความหิวโหย บรรลุความมั่นคงทางอาหารและยกระดับโภชนาการและสิ่งเสริมการเกษตรที่ยั่งยืน

ค. เป้าหมายการพัฒนาที่ยั่งยืน/Sustainable Development Goals: SDGs เป้าหมายที่ ๑๓ : ปฏิบัติการอย่างเร่งด่วนเพื่อต่อสู้กับการเปลี่ยนแปลงสภาพภูมิอากาศและผลกระทบที่เกิดขึ้น

ในการผลิตสินค้าเกษตรในประเทศกำลังพัฒนา โดยเฉพาะอย่างยิ่งในประเทศพัฒนาน้อยที่สุด

ง. ยุทธศาสตร์จังหวัดพิจิตร ที่ ๔ การพัฒนาแหล่งท่องเที่ยวและบริการให้ได้มาตรฐานและมีอัตลักษณ์ที่สร้างมูลค่าเพิ่มให้แก่ชุมชน

จ. ยุทธศาสตร์การพัฒนาของ อปท. ในเขตจังหวัดที่ ๕ พัฒนาระบบโครงสร้างพท้นฐานสารณปโภคและระบบนิเวศของเมืองเพื่อนำไปสู่เมืองที่น่าอยู่มั่นคงและยั่งยืน

๒. ยุทธศาสตร์ การเพิ่มขีดความสามารถการแข่งขันภาคการเกษตร สินค้าข้าวแบบพึ่งพาตนเองและการท่องเที่ยวเชิงวัฒนธรรม

แบบ ผ.๐๒/๑

(๒) แผนงานอุตสาหกรรมและการโยธา

ที่	โครงการ	วัตถุประสงค์	เป้าหมาย	งบประมาณและที่มา					ตัวชี้วัด	ผลที่คาดว่าจะได้รับ	หน่วยงานรับผิดชอบหลัก
				๒๕๖๖ (บาท)	๒๕๖๗ (บาท)	๒๕๖๘ (บาท)	๒๕๖๙ (บาท)	๒๕๗๐ (บาท)			
๗๙	โครงการก่อสร้างถนน คสล. รหัสสายทาง พจ.ถ.๒๙-๐๒๙ สายสมจิตร (ต่อจากเดิม) หมู่ที่ ๙	เพื่อก่อสร้างถนนที่ได้มาตรฐานและมีความปลอดภัย	กว้าง ๔ ม. ยาว ๑,๖๘๐ ม. หนา ๐.๑๕ ม.	-	๒,๘๐๐,๐๐๐	๒,๘๐๐,๐๐๐	๒,๘๐๐,๐๐๐	๒,๘๐๐,๐๐๐	ร้อยละของประชาชนเดินทางสะดวก	ประชาชนมีถนนที่ได้มาตรฐานเดินทางสะดวกและปลอดภัย	กองช่าง
๘๐	โครงการยกระดับถนนพร้อมลงลูกรัง รหัสสายทาง พจ.ถ.๒๙-๐๐๖ สายถ้ำโพธิ์กวางอั้น พร้อมวางท่อระบายน้ำ หมู่ที่ ๙ (ต่อจากหน้าวัดไดน้ำเคี่ยว)	เพื่อก่อสร้างถนนที่ได้มาตรฐานและมีความปลอดภัย	ยกระดับดินสูงเฉลี่ย ๐.๕๐ เมตร กว้าง ๖ เมตร ยาว ๒,๗๓๐ เมตร	-	๒,๐๐๐,๐๐๐	๒,๐๐๐,๐๐๐	๒,๐๐๐,๐๐๐	๒,๐๐๐,๐๐๐	ร้อยละของประชาชนเดินทางสะดวก	ประชาชนมีถนนที่ได้มาตรฐานเดินทางสะดวกและปลอดภัย	กองช่าง อำเภอ/อบจ. กรมส่งเสริม
๘๑	โครงการก่อสร้างถนน คสล. รหัสสายทาง พจ.ถ.๒๙-๐๐๔ สายหนองบัว -ต้นประดู่ หมู่ที่ ๙	เพื่อก่อสร้างถนนที่ได้มาตรฐานและมีความปลอดภัย	กว้าง ๕ เมตร ยาว ๑,๐๖๕ เมตร หนา ๐.๑๕ เมตร	-	๒,๐๐๐,๐๐๐	๒,๐๐๐,๐๐๐	๒,๐๐๐,๐๐๐	๒,๐๐๐,๐๐๐	ร้อยละของประชาชนเดินทางสะดวก	ประชาชนมีถนนที่ได้มาตรฐานเดินทางสะดวกและปลอดภัย	กองช่าง อำเภอ/อบจ. กรมส่งเสริม
๘๒	โครงการปรับปรุงถนนปูแอสฟัลติกคอนกรีต สายหนองบัว - กวางอั้น หมู่ที่ ๙	เพื่อก่อสร้างถนนที่ได้มาตรฐานและมีความปลอดภัย	กว้าง ๕-๖ เมตร ยาว ๔,๐๐๐ เมตร หนา ๐.๐๕ เมตร	๙,๖๐๐,๐๐๐	๙,๖๐๐,๐๐๐	๙,๖๐๐,๐๐๐	๙,๖๐๐,๐๐๐	๙,๖๐๐,๐๐๐	ร้อยละของประชาชนเดินทางสะดวก	ประชาชนมีถนนที่ได้มาตรฐานเดินทางสะดวกและปลอดภัย	กอช่าง
๘๓	โครงการก่อสร้างถนน คสล. สายถ้ำโพธิ์ - กวางอั้น หมู่ที่ ๙	เพื่อก่อสร้างถนนที่ได้มาตรฐานและมีความปลอดภัย	กว้าง ๕ ม. ยาว ๑,๐๐๐ ม. หนา ๐.๑๕ ม.	-	๒,๙๘๘,๐๐๐	๒,๙๘๘,๐๐๐	-	-	ร้อยละของประชาชนเดินทางสะดวก	ประชาชนมีถนนที่ได้มาตรฐานเดินทางสะดวกและปลอดภัย	กองช่าง
๘๔	โครงการลงหินคลุกพร้อมบดทับแน่น สายคันคลองทุ่งกระเพน หมู่ที่ ๙	เพื่อก่อสร้างถนนที่ได้มาตรฐานและมีความปลอดภัย	กว้าง ๓ เมตร ยาว ๑,๓๘๐ เมตร หนา ๐.๑๐ เมตร	-	๓๙๐,๐๐๐ (จ่ายขาด๑,๐๐๐ม.)	๑๐๐,๐๐๐	-	-	ร้อยละของประชาชนเดินทางสะดวก	ประชาชนมีถนนที่ได้มาตรฐานเดินทางสะดวกและปลอดภัย	กองช่าง

ก. ยุทธศาสตร์ ๒๐ ปี (พ.ศ. ๒๕๖๖ - ๒๕๗๐) ยุทศาสตร์ที่ ๒ การสร้างความสามารถในการแข่งขัน

ข. แผนพัฒนาเศรษฐกิจและสังคมแห่งชาติ ฉบับที่ ๓ (พ.ศ. ๒๕๖๖ - ๒๕๔๐) หมุดหมายที่ ๒ ยุติความหิวโหย บรรลุความมั่นคงทางอาหารและยกระดับโภชนาการและสิ่งเสริมการเกษตรที่ยั่งยืน

ค. เป้าหมายการพัฒนาที่ยั่งยืน/Sustainable Development Goals: SDGs เป้าหมายที่ ๑๓ : ปฏิบัติการอย่างเร่งด่วนเพื่อต่อสู้กับการเปลี่ยนแปลงสภาพภูมิอากาศและผลกระทบที่เกิดขึ้น

ในการผลิตสินค้าเกษตรในประเทศกำลังพัฒนา โดยเฉพาะอย่างยิ่งในประเทศพัฒนาน้อยที่สุด

ง. ยุทธศาสตร์จังหวัดพิจิตร ที่ ๔ การพัฒนาแหล่งท่องเที่ยวและบริการให้ได้มาตรฐานและมีอัตลักษณ์ที่สร้างมูลค่าเพิ่มให้แก่ชุมชน

จ. ยุทธศาสตร์การพัฒนาของ อปท. ในเขตจังหวัดที่ ๕ พัฒนาระบบโครงสร้างพท้นฐานสารณปโภคและระบบนิเวศของเมืองเพื่อนำไปสู่เมืองที่น่าอยู่มั่นคงและยั่งยืน

๒. ยุทธศาสตร์ การเพิ่มขีดความสามารถการแข่งขันภาคการเกษตร สินค้าข้าวแบบพึ่งพาตนเองและการท่องเที่ยวเชิงวัฒนธรรม

แบบ ผ.๐๒/๑

(๒) แผนงานอุตสาหกรรมและการโยธา

ที่	โครงการ	วัตถุประสงค์	เป้าหมาย	งบประมาณและที่มา					ตัวชี้วัด	ผลที่คาดว่าจะได้รับ	หน่วยงานรับผิดชอบหลัก
				๒๕๖๖ (บาท)	๒๕๖๗ (บาท)	๒๕๖๘ (บาท)	๒๕๖๙ (บาท)	๒๕๗๐ (บาท)			
๘๕	โครงการลงหินคลุก สายถ้ำโพธิ์ - กวางอั้น หมู่ที่ ๙	เพื่อก่อสร้างถนนที่ได้มาตรฐานและมีความปลอดภัย	กว้าง ๔-๕ เมตร ยาว ๒,๗๓๐ เมตร หนา ๐.๑๐ เมตร	-	๔๕๐,๐๐๐	๔๕๐,๐๐๐	-	-	ร้อยละของประชาชนเดินทางสะดวก	ประชาชนมีถนนที่ได้มาตรฐานเดินทางสะดวกและปลอดภัย	กองช่าง
	หมู่ที่ ๑๐										
๘๖	ขยายเขตท่อประปาหมู่บานวังโพธิ์หมู่ที่ ๑๐	เพื่อให้ประชาชนมีน้ำใช้ในอุปภาคบริโภคอย่างเพียงพอ	ท่อ pvc ขนาด ๒นิ้ว ยาว ๖๐๐ เมตร	๒๐๐,๐๐๐	๒๐๐,๐๐๐	๒๐๐,๐๐๐	๒๐๐,๐๐๐	๒๐๐,๐๐๐	ร้อยละของประชาชนที่พึงพอใจ	ประชาชนมีน้ำใช้อุปโภคบริโภค	กองช่าง
๘๗	โครงการก่อสร้างถนน คสล. รหัสสายทาง พจ.ถ.๒๙-๐๑๗ ซอยณรงค์ชัย หมู่ที่ ๑๐	เพื่อก่อสร้างถนนที่ได้มาตรฐานและมีความปลอดภัย	กว้าง ๓.๕ ม. ยาว ๔๔๐ ม. หนา ๐.๑๕ ม.	๑,๐๒๐,๐๐๐ (จ่ายขาด ๔๔๐ ม.)	-	-	-	-	ร้อยละของประชาชนเดินทางสะดวก	ประชาชนมีถนนที่ได้มาตรฐานเดินทางสะดวกและปลอดภัย	กองช่าง
๘๘	โครงการก่อสร้างถนน คสล. สายชาววังร่วมใจ หมู่ที่ ๑๐	เพื่อก่อสร้างถนนที่ได้มาตรฐานและมีความปลอดภัย	กว้าง ๓ ม. ยาว ๔๖๕ ม. หนา ๐.๑๐ ม.	-	-	๕๖๗,๐๐๐	๕๖๗,๐๐๐	-	ร้อยละของประชาชนเดินทางสะดวก	ประชาชนมีถนนที่ได้มาตรฐานเดินทางสะดวกและปลอดภัย	กองช่าง
๘๙	โครงการลงหินคลุกพร้อมบดทับแน่น สายชาววังร่วมใจ หมู่ที่ ๑๐	เพื่อก่อสร้างถนนที่ได้มาตรฐานและมีความปลอดภัย	กว้าง ๓ ม. ยาว ๔๖๕ ม. หนา ๐.๑๐ ม.	-	๑๓๑,๐๐๐	-	-	-	ร้อยละของประชาชนเดินทางสะดวก	ประชาชนมีถนนที่ได้มาตรฐานเดินทางสะดวกและปลอดภัย	กองช่าง
๙๐	โครงการก่อสร้างถนน คสล. ซอยสามัคคี	เพื่อก่อสร้างถนนที่ได้มาตรฐานและมีความปลอดภัย	กว้าง ๓ ม. ยาว ๑๘๕ ม. หนา ๐.๑๕ ม.	-	๒๕๐,๐๐๐	๒๕๐,๐๐๐	๒๕๐,๐๐๐	๒๕๐,๐๐๐	ร้อยละของประชาชนเดินทางสะดวก	ประชาชนมีถนนที่ได้มาตรฐานเดินทางสะดวกและปลอดภัย	กองช่าง

ก. ยุทธศาสตร์ ๒๐ ปี (พ.ศ. ๒๕๖๖ - ๒๕๗๐) ยุทศาสตร์ที่ ๒ การสร้างความสามารถในการแข่งขัน

ข. แผนพัฒนาเศรษฐกิจและสังคมแห่งชาติ ฉบับที่ ๓ (พ.ศ. ๒๕๖๖ - ๒๕๔๐) หมุดหมายที่ ๒ ยุติความหิวโหย บรรลุความมั่นคงทางอาหารและยกระดับโภชนาการและสิ่งเสริมการเกษตรที่ยั่งยืน

ค. เป้าหมายการพัฒนาที่ยั่งยืน/Sustainable Development Goals: SDGs เป้าหมายที่ ๑๓ : ปฏิบัติการอย่างเร่งด่วนเพื่อต่อสู้กับการเปลี่ยนแปลงสภาพภูมิอากาศและผลกระทบที่เกิดขึ้น

ในการผลิตสินค้าเกษตรในประเทศกำลังพัฒนา โดยเฉพาะอย่างยิ่งในประเทศพัฒนาน้อยที่สุด

ง. ยุทธศาสตร์จังหวัดพิจิตร ที่ ๔ การพัฒนาแหล่งท่องเที่ยวและบริการให้ได้มาตรฐานและมีอัตลักษณ์ที่สร้างมูลค่าเพิ่มให้แก่ชุมชน

จ. ยุทธศาสตร์การพัฒนาของ อปท. ในเขตจังหวัดที่ ๕ พัฒนาระบบโครงสร้างพท้นฐานสารณปโภคและระบบนิเวศของเมืองเพื่อนำไปสู่เมืองที่น่าอยู่มั่นคงและยั่งยืน

๒. ยุทธศาสตร์ การเพิ่มขีดความสามารถการแข่งขันภาคการเกษตร สินค้าข้าวแบบพึ่งพาตนเองและการท่องเที่ยวเชิงวัฒนธรรม

แบบ ผ.๐๒/๑

(๒) แผนงานอุตสาหกรรมและการโยธา

ที่	โครงการ	วัตถุประสงค์	เป้าหมาย	งบประมาณและที่มา					ตัวชี้วัด	ผลที่คาดว่าจะได้รับ	หน่วยงานรับผิดชอบหลัก
				๒๕๖๖ (บาท)	๒๕๖๗ (บาท)	๒๕๖๘ (บาท)	๒๕๖๙ (บาท)	๒๕๗๐ (บาท)			
๙๑	โครงการก่อสร้างถนนลงหินคลุกพร้อมบดทับแน่น รหัสทางหลวงท้องถิ่น พจ.ถ.๒๙-๐๒๗ สายคลองพลังงานไฟฟ้า หมู่ที่ ๑๐	เพื่อก่อสร้างถนนที่ได้มาตรฐานและมีความปลอดภัย	กว้าง ๓ เมตร ยาว ๓,๕๐๐ เมตร หนา ๐.๑๐ เมตร	-	-	๘๖๐,๐๐๐	๘๖๐,๐๐๐	๘๖๐,๐๐๐	ร้อยละของประชาชนเดินทางสะดวก	ประชาชนมีถนนที่ได้มาตรฐานเดินทางสะดวกและปลอดภัย	กองช่าง
๙๒	โครงการลงหินคลุกพร้อมบดทับแน่น สายท่านา ๑ หมู่ที่ ๑๐	เพื่อก่อสร้างถนนที่ได้มาตรฐานและมีความปลอดภัย	กว้าง ๓ เมตร ยาว ๕๕๐ เมตร หนา ๐.๑๐ เมตร	-	๑๗๔,๐๐๐ (จ่ายขาดเงินสะสม)	-	-	-	ร้อยละของประชาชนเดินทางสะดวก	ประชาชนมีถนนที่ได้มาตรฐานเดินทางสะดวกและปลอดภัย	กองช่าง
๙๓	โครงการลงหินคลุกพร้อมบดทับแน่น สายท่านา ๒ หมู่ที่ ๑๐	เพื่อก่อสร้างถนนที่ได้มาตรฐานและมีความปลอดภัย	กว้าง ๓ เมตร ยาว ๖๘๐ เมตร หนา ๐.๑๐ เมตร	-	๒๑๕,๐๐๐ (จ่ายขาดเงินสะสม)	-	-	-	ร้อยละของประชาชนเดินทางสะดวก	ประชาชนมีถนนที่ได้มาตรฐานเดินทางสะดวกและปลอดภัย	กองช่าง
๙๔	โครงการลงหินคลุกพร้อมบดทับแน่น สายท่านา ๓ หมู่ที่ ๑๐	เพื่อก่อสร้างถนนที่ได้มาตรฐานและมีความปลอดภัย	กว้าง ๓ เมตร ยาว ๒๕๒ เมตร หนา ๐.๑๐ เมตร	-	๗๙,๐๐๐ (จ่ายขาดเงินสะสม)	-	-	-	ร้อยละของประชาชนเดินทางสะดวก	ประชาชนมีถนนที่ได้มาตรฐานเดินทางสะดวกและปลอดภัย	กองช่าง
๙๕	โครงการลงหินคลุกพร้อมบดทับแน่น สายท่านา ๔ หมู่ที่ ๑๐	เพื่อก่อสร้างถนนที่ได้มาตรฐานและมีความปลอดภัย	กว้าง ๓ เมตร ยาว ๓๒๖ เมตร หนา ๐.๑๐ เมตร	-	๑๐๓,๐๐๐ (จ่ายขาดเงินสะสม)	-	-	-	ร้อยละของประชาชนเดินทางสะดวก	ประชาชนมีถนนที่ได้มาตรฐานเดินทางสะดวกและปลอดภัย	กองช่าง
๙๖	โครงการลงหินคลุกพร้อมบดทับแน่น สายสามัคคี หมู่ที่ ๑๐	เพื่อก่อสร้างถนนที่ได้มาตรฐานและมีความปลอดภัย	กว้าง ๓ เมตร ยาว ๑๘๕ เมตร หนา ๐.๑๐ เมตร	-	๕๒,๐๐๐	๕๒,๐๐๐	-	-	ร้อยละของประชาชนเดินทางสะดวก	ประชาชนมีถนนที่ได้มาตรฐานเดินทางสะดวกและปลอดภัย	กองช่าง

ก. ยุทธศาสตร์ ๒๐ ปี (พ.ศ. ๒๕๖๖ - ๒๕๗๐) ยุทศาสตร์ที่ ๒ การสร้างความสามารถในการแข่งขัน

ข. แผนพัฒนาเศรษฐกิจและสังคมแห่งชาติ ฉบับที่ ๓ (พ.ศ. ๒๕๖๖ - ๒๕๔๐) หมุดหมายที่ ๒ ยุติความหิวโหย บรรลุความมั่นคงทางอาหารและยกระดับโภชนาการและสิ่งเสริมการเกษตรที่ยั่งยืน

ค. เป้าหมายการพัฒนาที่ยั่งยืน/Sustainable Development Goals: SDGs เป้าหมายที่ ๑๓ : ปฏิบัติการอย่างเร่งด่วนเพื่อต่อสู้กับการเปลี่ยนแปลงสภาพภูมิอากาศและผลกระทบที่เกิดขึ้น

ในการผลิตสินค้าเกษตรในประเทศกำลังพัฒนา โดยเฉพาะอย่างยิ่งในประเทศพัฒนาน้อยที่สุด

ง. ยุทธศาสตร์จังหวัดพิจิตร ที่ ๔ การพัฒนาแหล่งท่องเที่ยวและบริการให้ได้มาตรฐานและมีอัตลักษณ์ที่สร้างมูลค่าเพิ่มให้แก่ชุมชน

จ. ยุทธศาสตร์การพัฒนาของ อปท. ในเขตจังหวัดที่ ๕ พัฒนาระบบโครงสร้างพท้นฐานสารณปโภคและระบบนิเวศของเมืองเพื่อนำไปสู่เมืองที่น่าอยู่มั่นคงและยั่งยืน

๒. ยุทธศาสตร์ การเพิ่มขีดความสามารถการแข่งขันภาคการเกษตร สินค้าข้าวแบบพึ่งพาตนเองและการท่องเที่ยวเชิงวัฒนธรรม

แบบ ผ.๐๒/๑

(๒) แผนงานอุตสาหกรรมและการโยธา

ที่	โครงการ	วัตถุประสงค์	เป้าหมาย	งบประมาณและที่มา					ตัวชี้วัด	ผลที่คาดว่าจะได้รับ	หน่วยงานรับผิดชอบหลัก
				๒๕๖๖ (บาท)	๒๕๖๗ (บาท)	๒๕๖๘ (บาท)	๒๕๖๙ (บาท)	๒๕๗๐ (บาท)			
๙๗	โครงการก่อสร้างถนน คสล. สายบ้านวังปลาทู - บ้านห้วยห้าง หมู่ที่ ๑๐	เพื่อก่อสร้างถนนที่ได้มาตรฐานและมีความปลอดภัย	ช่วงที่ ๑) กว้าง ๗ ม. ยาว ๓๓๐ ม. หนา ๐.๑๕ ม. ช่วงที่ ๒) กว้าง ๖ ม. ยาว ๘๐๐ ม. หนา ๐.๑๕ ม.	-	๔,๓๘๖,๐๐๐	๔,๓๘๖,๐๐๐	-	-	ร้อยละของประชาชนเดินทางสะดวก	ประชาชนมีถนนที่ได้มาตรฐานเดินทางสะดวกและปลอดภัย	กองช่าง
	หมู่ที่ ๑๑										
๙๘	โครงการลงหินคลุกรอบคลองวังเย็น หมู่ที่ ๑๑	เพื่อก่อสร้างถนนที่ได้มาตรฐานและมีความปลอดภัย	กว้าง ๓ ม. ยาว ๓,๖๕๐ ม. หนา ๐.๑๐ ม.	๕๖๐,๖๐๐	๕๖๐,๖๐๐	๕๖๐,๖๐๐	๕๖๐,๖๐๐	๕๖๐,๖๐๐	ร้อยละของประชาชนเดินทางสะดวก	ประชาชนมีถนนที่ได้มาตรฐานเดินทางสะดวกและปลอดภัย	กองช่าง
๙๙	โครงการก่อสร้างถนน คสล. สายสามเหลี่ยมสะเดาทอง หมู่ที่ ๑๑	เพื่อก่อสร้างถนนที่ได้มาตรฐานและมีความปลอดภัย	กว้าง ๓ ม. ยาว ๑,๑๐๐ ม. หนา ๐.๑๕ ม.	๑,๔๐๐,๐๐๐	๑,๔๐๐,๐๐๐	๑,๔๐๐,๐๐๐	๑,๔๐๐,๐๐๐	๑,๔๐๐,๐๐๐	ร้อยละของประชาชนเดินทางสะดวก	ประชาชนมีถนนที่ได้มาตรฐานเดินทางสะดวกและปลอดภัย	กองช่าง
๑๐๐	โครงการก่อสร้างถนน คสล. ทางขึ้น - สายคลองฟูฝั่งตะวันออก หมู่ที่ ๑๑	เพื่อก่อสร้างถนนที่ได้มาตรฐานและมีความปลอดภัย	กว้าง ๖ ม. ยาว ๕๐ ม. หนา ๐.๑๕ ม.	๑๐๐,๐๐๐	๑๐๐,๐๐๐	๑๐๐,๐๐๐	๑๐๐,๐๐๐	๑๐๐,๐๐๐	ร้อยละของประชาชนเดินทางสะดวก	ประชาชนมีถนนที่ได้มาตรฐานเดินทางสะดวกและปลอดภัย	กองช่าง
๑๐๑	โครงการก่อสร้างถนน คสล. รหัสสายทาง พจ.ถ.๒๙-๐๑๑ สายโนนสมัย หมู่ที่ ๑๑	เพื่อก่อสร้างถนนที่ได้มาตรฐานและมีความปลอดภัย	กว้าง ๓ ม. ยาว ๑,๑๗๐ ม. หนา ๐.๑๕ ม.	๒๐๐,๐๐๐ (จ่าย งปม.๑๔๒ม.)	-	๒,๒๔๔,๐๐๐	๒,๒๔๔,๐๐๐	๒,๒๔๔,๐๐๐	ร้อยละของประชาชนเดินทางสะดวก	ประชาชนมีถนนที่ได้มาตรฐานเดินทางสะดวกและปลอดภัย	กองช่าง
๑๐๒	โครงการลงหินคลุก สายโนนสมัย หมู่ที่ ๑๑	เพื่อก่อสร้างถนนที่ได้มาตรฐานและมีความปลอดภัย	กว้าง ๓ ม. ยาว ๑,๕๐๐ ม. หนา ๐.๑๐ ม.	๔๐๐,๐๐๐	๔๐๐,๐๐๐	๔๐๐,๐๐๐	๔๐๐,๐๐๐	๔๐๐,๐๐๐	ร้อยละของประชาชนเดินทางสะดวก	ประชาชนมีถนนที่ได้มาตรฐานเดินทางสะดวกและปลอดภัย	กองช่าง

ก. ยุทธศาสตร์ ๒๐ ปี (พ.ศ. ๒๕๖๖ - ๒๕๗๐) ยุทศาสตร์ที่ ๒ การสร้างความสามารถในการแข่งขัน

ข. แผนพัฒนาเศรษฐกิจและสังคมแห่งชาติ ฉบับที่ ๓ (พ.ศ. ๒๕๖๖ - ๒๕๔๐) หมุดหมายที่ ๒ ยุติความหิวโหย บรรลุความมั่นคงทางอาหารและยกระดับโภชนาการและสิ่งเสริมการเกษตรที่ยั่งยืน

ค. เป้าหมายการพัฒนาที่ยั่งยืน/Sustainable Development Goals: SDGs เป้าหมายที่ ๑๓ : ปฏิบัติการอย่างเร่งด่วนเพื่อต่อสู้กับการเปลี่ยนแปลงสภาพภูมิอากาศและผลกระทบที่เกิดขึ้น

ในการผลิตสินค้าเกษตรในประเทศกำลังพัฒนา โดยเฉพาะอย่างยิ่งในประเทศพัฒนาน้อยที่สุด

ง. ยุทธศาสตร์จังหวัดพิจิตร ที่ ๔ การพัฒนาแหล่งท่องเที่ยวและบริการให้ได้มาตรฐานและมีอัตลักษณ์ที่สร้างมูลค่าเพิ่มให้แก่ชุมชน

จ. ยุทธศาสตร์การพัฒนาของ อปท. ในเขตจังหวัดที่ ๕ พัฒนาระบบโครงสร้างพท้นฐานสารณปโภคและระบบนิเวศของเมืองเพื่อนำไปสู่เมืองที่น่าอยู่มั่นคงและยั่งยืน

๒. ยุทธศาสตร์ การเพิ่มขีดความสามารถการแข่งขันภาคการเกษตร สินค้าข้าวแบบพึ่งพาตนเองและการท่องเที่ยวเชิงวัฒนธรรม

แบบ ผ.๐๒/๑

(๒) แผนงานอุตสาหกรรมและการโยธา

ที่	โครงการ	วัตถุประสงค์	เป้าหมาย	งบประมาณและที่มา					ตัวชี้วัด	ผลที่คาดว่าจะได้รับ	หน่วยงานรับผิดชอบหลัก
				๒๕๖๖ (บาท)	๒๕๖๗ (บาท)	๒๕๖๘ (บาท)	๒๕๖๙ (บาท)	๒๕๗๐ (บาท)			
๑๐๓	โครงการก่อสร้างถนน คสล. รหัสสายทาง พจ.ถ.๒๙-๐๒๕ สายคลองส่งน้ำด้วยไฟฟ้า หมู่ที่ ๑๑	เพื่อก่อสร้างถนนที่ได้มาตรฐานและมีความปลอดภัย	กว้าง ๓ ม. ยาว ๓,๒๕๐ ม. หนา ๐.๑๕ ม.	๔,๑๐๐,๐๐๐	๔,๑๐๐,๐๐๐	๔,๑๐๐,๐๐๐	๔,๑๐๐,๐๐๐	๔,๑๐๐,๐๐๐	ร้อยละของประชาชนเดินทางสะดวก	ประชาชนมีถนนที่ได้มาตรฐานเดินทางสะดวกและปลอดภัย	กองช่าง
๑๐๔	โครงการก่อสร้างถนน คสล. สายคลองไฟฟ้า ๑ หมู่ที่ ๑๑	เพื่อก่อสร้างถนนที่ได้มาตรฐานและมีความปลอดภัย	กว้าง ๓ เมตร ยาว ๓,๒๐๐ เมตร หนา ๐.๑๕ เมตร	๔,๖๐๐,๐๐๐	๔,๖๐๐,๐๐๐	๔,๖๐๐,๐๐๐	๔,๖๐๐,๐๐๐	๔,๖๐๐,๐๐๐	ร้อยละของประชาชนเดินทางสะดวก	ประชาชนมีถนนที่ได้มาตรฐานเดินทางสะดวกและปลอดภัย	กองช่าง
๑๐๕	โคงการลงหินคลุก สายชัยกุยใต้ หมู่ที่ ๑๑	เพื่อก่อสร้างถนนที่ได้มาตรฐานและมีความปลอดภัย	กว้าง ๓ เมตร ยาว ๑,๐๐๐ เมตร หนา ๐.๑๐ เมตร	๒๕๐,๐๐๐	๒๕๐,๐๐๐	๒๕๐,๐๐๐	๒๕๐,๐๐๐	๒๕๐,๐๐๐	ร้อยละของประชาชนเดินทางสะดวก	ประชาชนมีถนนที่ได้มาตรฐานเดินทางสะดวกและปลอดภัย	กองช่าง
๑๐๖	โคงการลงหินคลุก สายชัยกุยฝั่งตะวันตก หมู่ที่ ๑๑	เพื่อก่อสร้างถนนที่ได้มาตรฐานและมีความปลอดภัย	กว้าง ๓ เมตร ยาว ๑,๐๐๐ เมตร หนา ๐.๑๐ เมตร	๒๕๐,๐๐๐	๒๕๐,๐๐๐	๒๕๐,๐๐๐	๒๕๐,๐๐๐	๒๕๐,๐๐๐	ร้อยละของประชาชนเดินทางสะดวก	ประชาชนมีถนนที่ได้มาตรฐานเดินทางสะดวกและปลอดภัย	กองช่าง
๑๐๗	โครงการก่อสร้างถนน คสล. สายคลองฟู หมู่ที่ ๑๑	เพื่อก่อสร้างถนนที่ได้มาตรฐานและมีความปลอดภัย	กว้าง ๓ เมตร ยาว ๙๐๐ เมตร หนา ๐.๑๕ เมตร	-	๓๐๐,๐๐๐	๓๐๐,๐๐๐	๓๐๐,๐๐๐	๓๐๐,๐๐๐	ร้อยละของประชาชนเดินทางสะดวก	ประชาชนมีถนนที่ได้มาตรฐานเดินทางสะดวกและปลอดภัย	กองช่าง
๑๐๘	โครงการลงหินคลุก สายห้วยชุมแสง หมู่ที่ ๑๑	เพื่อก่อสร้างถนนที่ได้มาตรฐานและมีความปลอดภัย	กว้าง ๓ เมตร ยาว ๑,๐๐๐ เมตร หนา ๐.๑๐ เมตร	๒๕๐,๐๐๐	๒๕๐,๐๐๐	๒๕๐,๐๐๐	๒๕๐,๐๐๐	๒๕๐,๐๐๐	ร้อยละของประชาชนเดินทางสะดวก	ประชาชนมีถนนที่ได้มาตรฐานเดินทางสะดวกและปลอดภัย	กองช่าง

ก. ยุทธศาสตร์ ๒๐ ปี (พ.ศ. ๒๕๖๖ - ๒๕๗๐) ยุทศาสตร์ที่ ๒ การสร้างความสามารถในการแข่งขัน

ข. แผนพัฒนาเศรษฐกิจและสังคมแห่งชาติ ฉบับที่ ๓ (พ.ศ. ๒๕๖๖ - ๒๕๔๐) หมุดหมายที่ ๒ ยุติความหิวโหย บรรลุความมั่นคงทางอาหารและยกระดับโภชนาการและสิ่งเสริมการเกษตรที่ยั่งยืน

ค. เป้าหมายการพัฒนาที่ยั่งยืน/Sustainable Development Goals: SDGs เป้าหมายที่ ๑๓ : ปฏิบัติการอย่างเร่งด่วนเพื่อต่อสู้กับการเปลี่ยนแปลงสภาพภูมิอากาศและผลกระทบที่เกิดขึ้น

ในการผลิตสินค้าเกษตรในประเทศกำลังพัฒนา โดยเฉพาะอย่างยิ่งในประเทศพัฒนาน้อยที่สุด

ง. ยุทธศาสตร์จังหวัดพิจิตร ที่ ๔ การพัฒนาแหล่งท่องเที่ยวและบริการให้ได้มาตรฐานและมีอัตลักษณ์ที่สร้างมูลค่าเพิ่มให้แก่ชุมชน

จ. ยุทธศาสตร์การพัฒนาของ อปท. ในเขตจังหวัดที่ ๕ พัฒนาระบบโครงสร้างพท้นฐานสารณปโภคและระบบนิเวศของเมืองเพื่อนำไปสู่เมืองที่น่าอยู่มั่นคงและยั่งยืน

๒. ยุทธศาสตร์ การเพิ่มขีดความสามารถการแข่งขันภาคการเกษตร สินค้าข้าวแบบพึ่งพาตนเองและการท่องเที่ยวเชิงวัฒนธรรม

แบบ ผ.๐๒/๑

(๒) แผนงานอุตสาหกรรมและการโยธา

ที่	โครงการ	วัตถุประสงค์	เป้าหมาย	งบประมาณและที่มา					ตัวชี้วัด	ผลที่คาดว่าจะได้รับ	หน่วยงานรับผิดชอบหลัก
				๒๕๖๖ (บาท)	๒๕๖๗ (บาท)	๒๕๖๘ (บาท)	๒๕๖๙ (บาท)	๒๕๗๐ (บาท)			
๑๐๙	โครงการลงหินคลุกพร้อมบดทับแน่น ซอยคลองฟู หมู่ที่ ๑๑	เพื่อก่อสร้างถนนที่ได้มาตรฐานและมีความปลอดภัย	กว้าง ๓ เมตร ยาว ๑,๖๓๐ เมตร หนา ๐.๑๐ เมตร	-	๔๔๓,๐๐๐ (จ่ายขาดเงินสะสม)	-	-	-	ร้อยละของประชาชนเดินทางสะดวก	ประชาชนมีถนนที่ได้มาตรฐานเดินทางสะดวกและปลอดภัย	กองช่าง
๑๑๐	โครงการลงหินคลุกพร้อมบดทับแน่น สายสามเหลี่ยม - สะเดาทอง หมู่ที่ ๑๑	เพื่อก่อสร้างถนนที่ได้มาตรฐานและมีความปลอดภัย	กว้าง ๓ เมตร ยาว ๑,๑๐๐ เมตร หนา ๐.๑๐ เมตร	-	๓๔๘,๐๐๐ (จ่ายขาดเงินสะสม)	-	-	-	ร้อยละของประชาชนเดินทางสะดวก	ประชาชนมีถนนที่ได้มาตรฐานเดินทางสะดวกและปลอดภัย	กองช่าง
๑๑๑	โครงการลงหินคลุกซอยทรัพย์ หมู่ที่ ๑๑	เพื่อก่อสร้างถนนที่ได้มาตรฐานและมีความปลอดภัย	กว้าง ๓ เมตร ยาว ๓๙๐ เมตร หนา ๐.๑๐ เมตร	-	๔๘,๐๐๐	๔๘,๐๐๐	-	-	ร้อยละของประชาชนเดินทางสะดวก	ประชาชนมีถนนที่ได้มาตรฐานเดินทางสะดวกและปลอดภัย	กองช่าง
๑๑๒	โครงการปรับปรุงถนน คสล. ซอยวัดวังปลาทู หมู่ที่ ๑๑	เพื่อก่อสร้างถนนที่ได้มาตรฐานและมีความปลอดภัย	กว้าง ๔ เมตร ยาว ๔๕ เมตร หนา ๐.๑๕ เมตร	-	๘๐,๐๐๐	๘๐,๐๐๐	-	-	ร้อยละของประชาชนเดินทางสะดวก	ประชาชนมีถนนที่ได้มาตรฐานเดินทางสะดวกและปลอดภัย	กองช่าง
๑๑๓	โครงการก่อสร้างถนน คสล. สายคลองวังเย็น หมู่ที่ ๑๑	เพื่อก่อสร้างถนนที่ได้มาตรฐานและมีความปลอดภัย	กว้าง ๖ เมตร ยาว ๑๐๐ เมตร หนา ๐.๑๕ เมตร	-	๒๐๒,๐๐๐	๒๐๒,๐๐๐	-	-	ร้อยละของประชาชนเดินทางสะดวก	ประชาชนมีถนนที่ได้มาตรฐานเดินทางสะดวกและปลอดภัย	กองช่าง
๑๑๔	โครงการลงหินคลุกสายวังปลาทู-ห้วยห้าง (ต่อจากลาดยาง) หมู่ที่ ๑๐	เพื่อก่อสร้างถนนที่ได้มาตรฐานและมีความปลอดภัย	กว้าง ๓ เมตร ยาว ๑,๑๗๐ เมตร หนา ๐.๑๐ เมตร	๓๑๗,๐๐๐ (จ่ายจาก งปม.)	-	-	-	-	ร้อยละของประชาชนเดินทางสะดวก	ประชาชนมีถนนที่ได้มาตรฐานเดินทางสะดวกและปลอดภัย	กองช่าง

ก. ยุทธศาสตร์ ๒๐ ปี (พ.ศ. ๒๕๖๖ - ๒๕๗๐) ยุทศาสตร์ที่ ๒ การสร้างความสามารถในการแข่งขัน

ข. แผนพัฒนาเศรษฐกิจและสังคมแห่งชาติ ฉบับที่ ๓ (พ.ศ. ๒๕๖๖ - ๒๕๔๐) หมุดหมายที่ ๒ ยุติความหิวโหย บรรลุความมั่นคงทางอาหารและยกระดับโภชนาการและสิ่งเสริมการเกษตรที่ยั่งยืน

ค. เป้าหมายการพัฒนาที่ยั่งยืน/Sustainable Development Goals: SDGs เป้าหมายที่ ๑๓ : ปฏิบัติการอย่างเร่งด่วนเพื่อต่อสู้กับการเปลี่ยนแปลงสภาพภูมิอากาศและผลกระทบที่เกิดขึ้น

ในการผลิตสินค้าเกษตรในประเทศกำลังพัฒนา โดยเฉพาะอย่างยิ่งในประเทศพัฒนาน้อยที่สุด

ง. ยุทธศาสตร์จังหวัดพิจิตร ที่ ๔ การพัฒนาแหล่งท่องเที่ยวและบริการให้ได้มาตรฐานและมีอัตลักษณ์ที่สร้างมูลค่าเพิ่มให้แก่ชุมชน

จ. ยุทธศาสตร์การพัฒนาของ อปท. ในเขตจังหวัดที่ ๕ พัฒนาระบบโครงสร้างพท้นฐานสารณปโภคและระบบนิเวศของเมืองเพื่อนำไปสู่เมืองที่น่าอยู่มั่นคงและยั่งยืน

๒. ยุทธศาสตร์ การเพิ่มขีดความสามารถการแข่งขันภาคการเกษตร สินค้าข้าวแบบพึ่งพาตนเองและการท่องเที่ยวเชิงวัฒนธรรม

แบบ ผ.๐๒/๑

(๒) แผนงานอุตสาหกรรมและการโยธา

ที่	โครงการ	วัตถุประสงค์	เป้าหมาย	งบประมาณและที่มา					ตัวชี้วัด	ผลที่คาดว่าจะได้รับ	หน่วยงานรับผิดชอบหลัก
				๒๕๖๖ (บาท)	๒๕๖๗ (บาท)	๒๕๖๘ (บาท)	๒๕๖๙ (บาท)	๒๕๗๐ (บาท)			
	หมู่ที่ ๑๒										
๑๑๕	โครงการก่อสร้างถนน คสล. รหัสสายทาง พจ.ถ.๒๙-๐๒๖ สายท่าทอง - ต้นโพธิ์ หมู่ที่ ๑๒	เพื่อก่อสร้างถนนที่ได้มาตรฐานและมีความปลอดภัย	กว้าง ๔ ม. ยาว ๙๙๐ ม. หนา ๐.๑๕ ม.	-	๔๙๑,๐๐๐ (จ่ายขาด ๒๒๕ ม.)	๑,๒๐๐,๐๐๐	๑,๒๐๐,๐๐๐	๑,๒๐๐,๐๐๐	ร้อยละของถนน คสล.ที่เพิ่มขึ้น	ประชาชนเดินทางได้สะดวกและปลอดภัย	กองช่าง
๑๑๖	โครงการก่อสร้างถนน คสล. สายหนองพระภูมิ หมู่ที่ ๑๒	เพื่อก่อสร้างถนนที่ได้มาตรฐานและมีความปลอดภัย	กว้าง ๓ ม. ยาว ๖๕๐ ม. หนา ๐.๑๕ ม.	๒๐๐,๐๐๐ (จ่ายจาก งปม..๑๔๒ ม.)	๘๘๐,๐๐๐	๘๘๐,๐๐๐	๘๘๐,๐๐๐	๘๘๐,๐๐๐	ร้อยละของถนน คสล.ที่เพิ่มขึ้น	ประชาชนเดินทางได้สะดวกและปลอดภัย	กองช่าง
๑๑๗	ติดตั้งราวกันตก รหัสสายทาง พจ.ถ.๒๙-๐๐๙ สายคลองพันจอ - ท่าทอง หมู่ที่ ๑๒	เพื่อก่อสร้างถนนที่ได้มาตรฐานและมีความปลอดภัย	ติดตั้งราวกันตก ๓ แห่ง ยาว ๒๖๐ เมตร	-	๕๒๐,๐๐๐	๕๒๐,๐๐๐	๕๒๐,๐๐๐	๕๒๐,๐๐๐	ร้อยละของถนน คสล.ที่เพิ่มขึ้น	ประชาชนเดินทางได้สะดวกและปลอดภัย	กองช่าง
๑๑๘	โครงการยกระดับถนนพร้อมลงหินคลุกสายไดปลาร้า หมู่ที่ ๑๒	เพื่อก่อสร้างถนนที่ได้มาตรฐานและมีความปลอดภัย	กว้าง ๓ ม. ยาว ๔๕๐ ม. หนา ๐.๑๐ ม.	-	๖๙,๑๐๐	๖๙,๑๐๐	๖๙,๑๐๐	๖๙,๑๐๐	ร้อยละของประชาชนเดินทางสะดวก	ทำให้ประชาชนเดินทางได้สะดวกและปลอดภัย	กองช่าง
๑๑๙	โครงการลงหินคลุก ซอยหนองอ้ายด้วน ๑ หมู่ที่ ๑๒ (เดิมซอยข้างบ้านนายประกอบ)	เพื่อก่อสร้างถนนที่ได้มาตรฐานและมีความปลอดภัย	กว้าง ๓ ม. ยาว ๕๒๐ ม. หนา ๐.๑๐ ม.	-	๑๖๔,๐๐๐ (จ่ายขาดเงินสะสม)	-	-	-	ร้อยละของประชาชนเดินทางสะดวก	ทำให้ประชาชนเดินทางได้สะดวกและปลอดภัย	กองช่าง
๑๒๐	โครงการก่อสร้างถนน คสล. สายท่าทอง - หนองรี	เพื่อก่อสร้างถนนที่ได้มาตรฐานและมีความปลอดภัย	กว้าง ๓ ม. ยาว๖๕๐ ม. หนา ๐.๑๕ ม.	๘๕๒,๐๐๐	๘๕๒,๐๐๐	๘๕๒,๐๐๐	๘๕๒,๐๐๐	๘๕๒,๐๐๐	ร้อยละของประชาชนเดินทางสะดวก	ทำให้ประชาชนเดินทางได้สะดวกและปลอดภัย	กองช่าง

ก. ยุทธศาสตร์ ๒๐ ปี (พ.ศ. ๒๕๖๖ - ๒๕๗๐) ยุทศาสตร์ที่ ๒ การสร้างความสามารถในการแข่งขัน

ข. แผนพัฒนาเศรษฐกิจและสังคมแห่งชาติ ฉบับที่ ๓ (พ.ศ. ๒๕๖๖ - ๒๕๔๐) หมุดหมายที่ ๒ ยุติความหิวโหย บรรลุความมั่นคงทางอาหารและยกระดับโภชนาการและสิ่งเสริมการเกษตรที่ยั่งยืน

ค. เป้าหมายการพัฒนาที่ยั่งยืน/Sustainable Development Goals: SDGs เป้าหมายที่ ๑๓ : ปฏิบัติการอย่างเร่งด่วนเพื่อต่อสู้กับการเปลี่ยนแปลงสภาพภูมิอากาศและผลกระทบที่เกิดขึ้น

ในการผลิตสินค้าเกษตรในประเทศกำลังพัฒนา โดยเฉพาะอย่างยิ่งในประเทศพัฒนาน้อยที่สุด

ง. ยุทธศาสตร์จังหวัดพิจิตร ที่ ๔ การพัฒนาแหล่งท่องเที่ยวและบริการให้ได้มาตรฐานและมีอัตลักษณ์ที่สร้างมูลค่าเพิ่มให้แก่ชุมชน

จ. ยุทธศาสตร์การพัฒนาของ อปท. ในเขตจังหวัดที่ ๕ พัฒนาระบบโครงสร้างพท้นฐานสารณปโภคและระบบนิเวศของเมืองเพื่อนำไปสู่เมืองที่น่าอยู่มั่นคงและยั่งยืน

๒. ยุทธศาสตร์ การเพิ่มขีดความสามารถการแข่งขันภาคการเกษตร สินค้าข้าวแบบพึ่งพาตนเองและการท่องเที่ยวเชิงวัฒนธรรม

แบบ ผ.๐๒/๑

(๒) แผนงานอุตสาหกรรมและการโยธา

ที่	โครงการ	วัตถุประสงค์	เป้าหมาย	งบประมาณและที่มา					ตัวชี้วัด	ผลที่คาดว่าจะได้รับ	หน่วยงานรับผิดชอบหลัก
				๒๕๖๖ (บาท)	๒๕๖๗ (บาท)	๒๕๖๘ (บาท)	๒๕๖๙ (บาท)	๒๕๗๐ (บาท)			
๑๒๑	โครงการลงหินคลุก สายเรียบคลองอ้ายด้วน หมู่ที่ ๑๒	เพื่อก่อสร้างถนนที่ได้มาตรฐานและมีความปลอดภัย	กว้าง ๔ ม. ยาว ๑,๕๐๐ ม. หนา ๐.๑๐ ม.	-	๒๐๗,๐๐๐ (จ่าย งปม.๕๐๐ ม.)	๒๐๗,๐๐๐	๒๐๗,๐๐๐	๒๐๗,๐๐๐	ร้อยละของประชาชนเดินทางสะดวก	ทำให้ประชาชนเดินทางได้สะดวกและปลอดภัย	กองช่าง
๑๒๒	โครงการลงหินคลุกพร้อมบดทับแน่น สายท่าทอง - หนองรี หมู่ที่ ๑๒	เพื่อก่อสร้างถนนที่ได้มาตรฐานและมีความปลอดภัย	กว้าง ๓ เมตร ยาว ๖๕๐ เมตร หนา ๐.๑๐ เมตร	-	๑๘๓,๐๐๐	๑๘๓,๐๐๐	-	-	ร้อยละความพึงพอใจของประชาชนผู้ใช้ถนน	ประชาชนเดินทางได้สะดวกและปลอดภัย	กองช่าง
๑๒๓	โครงการลงหินคลุกพร้อมบดทับแน่น สายหนองชุมแสง ม. ๑๒ (ข้างประตูฝั่งตะวันขึ้น)	เพื่อก่อสร้างถนนที่ได้มาตรฐานและมีความปลอดภัย	กว้าง ๓ เมตร ยาว ๔๐๐ เมตร หนา ๐.๑๐ เมตร	-	๑๑๓,๐๐๐	๑๑๓,๐๐๐	-	-	ร้อยละความพึงพอใจของประชาชนผู้ใช้ถนน	ประชาชนเดินทางได้สะดวกและปลอดภัย	กองช่าง
๑๒๔	โครงการลงหินคลุกสายถ้ำหว้าง - ประตูระบายน้ำ	เพื่อก่อสร้างถนนที่ได้มาตรฐานและมีความปลอดภัย	กว้าง ๕ เมตร ยาว ๒๖๐ เมตร หนา ๐.๑๐ เมตร	-	๒๗๓,๐๐๐	๒๗๓,๐๐๐	-	-	ร้อยละความพึงพอใจของประชาชนผู้ใช้ถนน	ประชาชนเดินทางได้สะดวกและปลอดภัย	กองช่าง
๑๒๕	โครงการก่อสร้างถนน คสล.สายท่าทอง - วังโป่ง	เพื่อก่อสร้างถนนที่ได้มาตรฐานและมีความปลอดภัย	กว้าง ๖ เมตร ยาว ๑,๒๕๐ เมตร หนา ๐.๑๕ เมตร	-	-	๓,๘๐๕,๐๐๐	๓,๘๐๕,๐๐๐	๓,๘๐๕,๐๐๐	ร้อยละความพึงพอใจของประชาชนผู้ใช้ถนน	ประชาชนเดินทางได้สะดวกและปลอดภัย	กองช่าง
	๑๒๕		**โครงการ**	**๓๖,๘๕๗,๖๐๐**	**๗๐,๘๑๗,๗๐๐**	**๑๕๗,๕๖๗,๗๐๐**	**๑๒๔,๐๙๘,๗๐๐**	**๘๓,๑๘๓,๗๐๐**			

๒. บัญชีโครงการพัฒนาท้องถิ่น

รายละเอียดโครงการพัฒนา

แผนพัฒนาท้องถิ่น (พ.ศ. ๒๕๖๖ - ๒๕๗๐) ทบทวน ครั้งที่ ๒ พ.ศ. ๒๕๖๗

องค์การบริหารส่วนตำบลกำแพงดิน ตำบลกำแพงดิน อำเภอสามง่าม จังหวัดพิจิตร

ก. ยุทธศาสตร์ ๒๐ ปี (พ.ศ. ๒๕๖๖ - ๒๕๗๐) ยุทศาสตร์ที่ ๔ ด้านการสร้างโอกาสและความเสอภาคทางสังคม

ข. แผนพัฒนาเศรษฐกิจและสังคมแห่งชาติ ฉบับที่ ๓ (พ.ศ. ๒๕๖๖ - ๒๕๔๐) หมุดหมายที่ ๑๓ ไทยมีภาครัฐที่ทันสมัยมีประสิทธภาพและตอบโจทย์ประชาชน

ค. เป้าหมายการพัฒนาที่ยั่งยืน/Sustainable Development Goals: SDGs เป้าหมายที่ ๗ : สร้างหลักประกันว่าทุกคนเข้าถึงพลังงานสมัยใหม่ในราคาที่สามารถซื้อหาได้ เชื่อถือได้ และยั่งยืน

เป้าหมายย่อย ๗.b ขยายโครงสร้างพื้นฐานและพัฒนาเทคโนโลยีสำหรับการจัดส่งบริการพลังงานสมัยใหม่และยั่งยืนโดยถ้วนหน้าในประเทศกำลังพัฒนา โดยเฉพาะอย่างยิ่งในประเทศพัฒนาน้อยที่สุด และรัฐกำลังพัฒนาที่เป็นเกาะขนาดเล็ก ที่สอดคล้องกับโครงการสนับสนุนของประเทศเหล่านั้น ภายในปี พ.ศ. ๒๕๗๓

ง. ยุทธศาสตร์จังหวัดพิจิตร ที่ ๓ การเสริมสร้างสังคมคุณภาพ สันติสุขอย่างยั่งยืน

จ. ยุทธศาสตร์การพัฒนาของ อปท. ในเขตจังหวัดที่ ๓ การพัฒนาคุณภาพชีวิตและเสริมสร้างสังคมชุมชนเข้มแข็งตามหลักปรัชญาเศรษฐกิจพอเพียง

๓. ยุทธศาสตร์ การพัฒนาสังคมและคุณภาพชีวิตตามแนวทางเศรษฐกิจพอเพียง

แบบ ผ.๐๒/๑

(๓) แผนงานเคหะและชุมชน

ที่	โครงการ	วัตถุประสงค์	เป้าหมาย	งบประมาณและที่มา					ตัวชี้วัด	ผลที่คาดว่าจะได้รับ	หน่วยงานรับผิดชอบหลัก
				๒๕๖๖ (บาท)	๒๕๖๗ (บาท)	๒๕๖๘ (บาท)	๒๕๖๙ (บาท)	๒๕๗๐ (บาท)			
	หมู่ที่ ๑										
๑	ขยายเขตไฟฟ้าสาธารณะ ซอยวังโพธิ์ตะวันตก หมู่ที่ ๑	เพื่อให้การสัญจรไปมามีความสะดวกและปลอดภัย	ติดตั้งโคมฟลูออเรสเซนต์ ๒ x๓๖ วัตต์ จำนวน ๑๑ ชุด พาดสายอลูมิเนียม หุ้มฉนวนขนาด ๒๕ ตมม. จำนวน ๑ เส้น ระยะทาง ๕ ๒๐ เมตร	-	-	๙๗,๐๐๐	๙๗,๐๐๐	-	ร้อยละของประชาชนที่มีไฟฟ้าส่องสว่างทางสาธารณะ	ประชาชนมีความปลอดภัยในชีวิตและทรัพย์สิน	กองช่าง/การไฟฟ้าส่วนภูมิภาค
๒	โครงการจัดทำป้ายซอยพร้อมติดตั้งภายในหมู่บ้าน หมู่ที่ ๑	เพื่อเป็นป้ายบอกทางภายในหมู่บ้าน	เพื่อจัดซื้อพร้อมติดตั้งป้ายซอยภายในหมู่บ้าน จำนวน ๑๐ ป้าย	-	-	๑๕๐,๐๐๐	๑๕๐,๐๐๐	-	ร้อยละของประชาชนที่พึงพอใจ	ประชาชนผู้ใช้ทางสามารถรู้ถึงเส้นทางที่ใช้ได้	กองช่าง

ก. ยุทธศาสตร์ ๒๐ ปี (พ.ศ. ๒๕๖๖ - ๒๕๗๐) ยุทศาสตร์ที่ ๔ ด้านการสร้างโอกาสและความเสอภาคทางสังคม

ข. แผนพัฒนาเศรษฐกิจและสังคมแห่งชาติ ฉบับที่ ๓ (พ.ศ. ๒๕๖๖ - ๒๕๔๐) หมุดหมายที่ ๑๓ ไทยมีภาครัฐที่ทันสมัยมีประสิทธภาพและตอบโจทย์ประชาชน

ค. เป้าหมายการพัฒนาที่ยั่งยืน/Sustainable Development Goals: SDGs เป้าหมายที่ ๗ : สร้างหลักประกันว่าทุกคนเข้าถึงพลังงานสมัยใหม่ในราคาที่สามารถซื้อหาได้ เชื่อถือได้ และยั่งยืน

เป้าหมายย่อย ๗.b ขยายโครงสร้างพื้นฐานและพัฒนาเทคโนโลยีสำหรับการจัดส่งบริการพลังงานสมัยใหม่และยั่งยืนโดยถ้วนหน้าในประเทศกำลังพัฒนา โดยเฉพาะอย่างยิ่งในประเทศพัฒนาน้อยที่สุด และรัฐกำลังพัฒนาที่เป็นเกาะขนาดเล็ก ที่สอดคล้องกับโครงการสนับสนุนของประเทศเหล่านั้น ภายในปี พ.ศ. ๒๕๗๓

ง. ยุทธศาสตร์จังหวัดพิจิตร ที่ ๓ การเสริมสร้างสังคมคุณภาพ สันติสุขอย่างยั่งยืน

จ. ยุทธศาสตร์การพัฒนาของ อปท. ในเขตจังหวัดที่ ๓ การพัฒนาคุณภาพชีวิตและเสริมสร้างสังคมชุมชนเข้มแข็งตามหลักปรัชญาเศรษฐกิจพอเพียง

๓. ยุทธศาสตร์ การพัฒนาสังคมและคุณภาพชีวิตตามแนวทางเศรษฐกิจพอเพียง

แบบ ผ.๐๒/๑

(๓) แผนงานเคหะและชุมชน

ที่	โครงการ	วัตถุประสงค์	เป้าหมาย	งบประมาณและที่มา					ตัวชี้วัด	ผลที่คาดว่าจะได้รับ	หน่วยงานรับผิดชอบหลัก
				๒๕๖๖ (บาท)	๒๕๖๗ (บาท)	๒๕๖๘ (บาท)	๒๕๖๙ (บาท)	๒๕๗๐ (บาท)			
	หมู่ที่ ๒										
๓	ขยายเขตไฟฟ้าสาธารณะ ซอยราษฎร์อุทิศ หมู่ที่ ๒	เพื่อให้การสัญจรไปมามีความสะดวกและปลอดภัย	ติดตั้งโคมฟลูออเรสเซนต์ ๒ x๓๖ วัตต์ จำนวน ๖ ชุด พาดสายอลูมิเนียมหุ้มฉนวน ขนาด ๒๕ ตมม.จำนวน ๑ เส้น ระยะทาง ๒๒๐ เมตร	-	-	๕๒,๓๐๐	๕๒,๓๐๐	-	ร้อยละของประชาชนที่มีไฟฟ้าส่องสว่างทางสาธารณะ	ประชาชนมีความปลอดภัยในชีวิตและทรัพย์สิน	กองช่าง/การไฟฟ้าส่วนภูมิภาค
๔	ขยายเขตไฟฟ้าสาธารณะ สายหนองปลายไร่ ๑	เพื่อให้การสัญจรไปมามีความสะดวกและปลอดภัย	ระยะทาง ๑,๐๐๐ เมตร	-	-	๑๕๐,๐๐๐	๑๕๐,๐๐๐	๑๕๐,๐๐๐	ร้อยละของประชาชนที่มีไฟฟ้าส่องสว่างทางสาธารณะ	ประชาชนมีความปลอดภัยในชีวิตและทรัพย์สิน	กองช่าง/การไฟฟ้าส่วนภูมิภาค
๕	โครงการจัดทำป้ายซอยพร้อมติดตั้งภายในหมู่บ้าน หมู่ที่ ๒	เพื่อเป็นป้ายบอกทางภายในหมู่บ้าน	เพื่อจัดซื้อพร้อมติดตั้งป้ายซอยภายในหมู่บ้าน จำนวน ๕ ป้าย	-	-	๗๕,๐๐๐	๗๕,๐๐๐	-	ร้อยละของประชาชนที่พึงพอใจ	ประชาชนผู้ใช้ทางสามารถรู้ถึงเส้นทางที่ใช้ได้	กองช่าง
	หมู่ที่ ๓										
๖	โครงการจัดทำป้ายซอยพร้อมติดตั้งภายในหมู่บ้าน หมู่ที่ ๓	เพื่อเป็นป้ายบอกทางภายในหมู่บ้าน	เพื่อจัดซื้อพร้อมติดตั้งป้ายซอยภายในหมู่บ้าน จำนวน ๕ ป้าย	-	-	๗๕,๐๐๐	๗๕,๐๐๐	-	ร้อยละของประชาชนที่พึงพอใจ	ประชาชนผู้ใช้ทางสามารถรู้ถึงเส้นทางที่ใช้ได้	กองช่าง

ก. ยุทธศาสตร์ ๒๐ ปี (พ.ศ. ๒๕๖๖ - ๒๕๗๐) ยุทศาสตร์ที่ ๔ ด้านการสร้างโอกาสและความเสอภาคทางสังคม

ข. แผนพัฒนาเศรษฐกิจและสังคมแห่งชาติ ฉบับที่ ๓ (พ.ศ. ๒๕๖๖ - ๒๕๔๐) หมุดหมายที่ ๑๓ ไทยมีภาครัฐที่ทันสมัยมีประสิทธภาพและตอบโจทย์ประชาชน

ค. เป้าหมายการพัฒนาที่ยั่งยืน/Sustainable Development Goals: SDGs เป้าหมายที่ ๗ : สร้างหลักประกันว่าทุกคนเข้าถึงพลังงานสมัยใหม่ในราคาที่สามารถซื้อหาได้ เชื่อถือได้ และยั่งยืน

เป้าหมายย่อย ๗.b ขยายโครงสร้างพื้นฐานและพัฒนาเทคโนโลยีสำหรับการจัดส่งบริการพลังงานสมัยใหม่และยั่งยืนโดยถ้วนหน้าในประเทศกำลังพัฒนา โดยเฉพาะอย่างยิ่งในประเทศพัฒนาน้อยที่สุด และรัฐกำลังพัฒนาที่เป็นเกาะขนาดเล็ก ที่สอดคล้องกับโครงการสนับสนุนของประเทศเหล่านั้น ภายในปี พ.ศ. ๒๕๗๓

ง. ยุทธศาสตร์จังหวัดพิจิตร ที่ ๓ การเสริมสร้างสังคมคุณภาพ สันติสุขอย่างยั่งยืน

จ. ยุทธศาสตร์การพัฒนาของ อปท. ในเขตจังหวัดที่ ๓ การพัฒนาคุณภาพชีวิตและเสริมสร้างสังคมชุมชนเข้มแข็งตามหลักปรัชญาเศรษฐกิจพอเพียง

๓. ยุทธศาสตร์ การพัฒนาสังคมและคุณภาพชีวิตตามแนวทางเศรษฐกิจพอเพียง

แบบ ผ.๐๒/๑

(๓) แผนงานเคหะและชุมชน

ที่	โครงการ	วัตถุประสงค์	เป้าหมาย	งบประมาณและที่มา					ตัวชี้วัด	ผลที่คาดว่าจะได้รับ	หน่วยงานรับผิดชอบหลัก
				๒๕๖๖ (บาท)	๒๕๖๗ (บาท)	๒๕๖๘ (บาท)	๒๕๖๙ (บาท)	๒๕๗๐ (บาท)			
	หมู่ที่ ๕										
๗	ขยายเขตไฟฟ้าสาธารณะ สายพนังกั้นน้ำ หมู่ที่ ๕	เพื่อให้การสัญจรไปมามีความสะดวกและปลอดภัย	- ปักเสา คอร.ขนาด ๘ เมตร จำนวน ๑๙ ต้น พาดสายอลูมิเนียมหุ้มฉนวน ขนาด ๕๐ ต.มม.จำนวน ๑ เส้น ระยะทาง ๗๘๐ เมตร - ติดตั้งโคมฟลูออเรสเซนต์ ๒x๓๖ วัตต์ จำนวน ๑๑ ชุด พาดสายอลูมิเนียมหุ้มฉนวนขนาด ๒๕ ตมม.จำนวน ๑ เส้น ระยะทาง ๗๘๐ เมตร	-	-	๒๔๓,๓๐๐	๒๔๓,๓๐๐	-	ร้อยละของประชาชนที่มีไฟฟ้าส่องสว่างทางสาธารณะ	ประชาชนมีความปลอดภัยในชีวิตและทรัพย์สิน	กองช่าง/การไฟฟ้าส่วนภูมิภาค
๘	โครงการขยายเขตไฟฟ้าสาธารณะ ซอยพัฒนา ๑	เพื่อให้การสัญจรไปมามีความสะดวกและปลอดภัย	ระยะทาง ๑๐๐ เตร	-	-	๑๐๐,๐๐๐	๑๐๐,๐๐๐	๑๐๐,๐๐๐	ร้อยละของประชาชนที่มีไฟฟ้าส่องสว่างทางสาธารณะ	ประชาชนมีความปลอดภัยในชีวิตและทรัพย์สิน	กองช่าง/การไฟฟ้าส่วนภูมิภาค
๙	โครงการจัดทำป้ายซอยพร้อมติดตั้งภายในหมู่บ้าน หมู่ที่ ๕	เพื่อเป็นป้ายบอกทางภายในหมู่บ้าน	เพื่อจัดซื้อพร้อมติดตั้งป้ายซอยภายในหมู่บ้าน จำนวน ๕ ป้าย	-	-	๗๕,๐๐๐	-	-	ร้อยละของประชาชนที่พึงพอใจ	ประชาชนผู้ใช้ทางสามารถรู้ถึงเส้นทางที่ใช้ได้	กองช่าง

ก. ยุทธศาสตร์ ๒๐ ปี (พ.ศ. ๒๕๖๖ - ๒๕๗๐) ยุทศาสตร์ที่ ๔ ด้านการสร้างโอกาสและความเสอภาคทางสังคม

ข. แผนพัฒนาเศรษฐกิจและสังคมแห่งชาติ ฉบับที่ ๓ (พ.ศ. ๒๕๖๖ - ๒๕๔๐) หมุดหมายที่ ๑๓ ไทยมีภาครัฐที่ทันสมัยมีประสิทธภาพและตอบโจทย์ประชาชน

ค. เป้าหมายการพัฒนาที่ยั่งยืน/Sustainable Development Goals: SDGs เป้าหมายที่ ๗ : สร้างหลักประกันว่าทุกคนเข้าถึงพลังงานสมัยใหม่ในราคาที่สามารถซื้อหาได้ เชื่อถือได้ และยั่งยืน

เป้าหมายย่อย ๗.b ขยายโครงสร้างพื้นฐานและพัฒนาเทคโนโลยีสำหรับการจัดส่งบริการพลังงานสมัยใหม่และยั่งยืนโดยถ้วนหน้าในประเทศกำลังพัฒนา โดยเฉพาะอย่างยิ่งในประเทศพัฒนาน้อยที่สุด และรัฐกำลังพัฒนาที่เป็นเกาะขนาดเล็ก ที่สอดคล้องกับโครงการสนับสนุนของประเทศเหล่านั้น ภายในปี พ.ศ. ๒๕๗๓

ง. ยุทธศาสตร์จังหวัดพิจิตร ที่ ๓ การเสริมสร้างสังคมคุณภาพ สันติสุขอย่างยั่งยืน

จ. ยุทธศาสตร์การพัฒนาของ อปท. ในเขตจังหวัดที่ ๓ การพัฒนาคุณภาพชีวิตและเสริมสร้างสังคมชุมชนเข้มแข็งตามหลักปรัชญาเศรษฐกิจพอเพียง

๓. ยุทธศาสตร์ การพัฒนาสังคมและคุณภาพชีวิตตามแนวทางเศรษฐกิจพอเพียง

แบบ ผ.๐๒/๑

(๓) แผนงานเคหะและชุมชน

ที่	โครงการ	วัตถุประสงค์	เป้าหมาย	งบประมาณและที่มา					ตัวชี้วัด	ผลที่คาดว่าจะได้รับ	หน่วยงานรับผิดชอบหลัก
				๒๕๖๖ (บาท)	๒๕๖๗ (บาท)	๒๕๖๘ (บาท)	๒๕๖๙ (บาท)	๒๕๗๐ (บาท)			
	หมู่ที่ ๖										
๑๐	โครงการขยายเขตไฟฟ้ารายทาง สายพนังกั้นน้ำ หมู่ที่ ๖ - หมู่ที่ ๕	เพื่อความปลอดภัยในชีวิตและทรัพย์สินของประชาชน	ในเขตพื้นที่ อบต. ถนน หมู่ที่ ๖ - ๕	-	-	๑๕๐,๐๐๐	๑๕๐,๐๐๐	-	ร้อยละของประชาชนที่มีไฟฟ้าส่องสว่างทางสาธารณะ	ประชาชนมีความปลอดภัยในชีวิตและทรัพย์สิน	กองช่าง การไฟฟ้าส่วนภูมิภาค
๑๑	ขยายเขตไฟฟ้ารายทาง สายกำแพงดิน - ธาตุทอง หมู่ที่ ๖	เพื่อความปลอดภัยในชีวิตและทรัพย์สินของประชาชน	ในเขตพื้นที่ อบต. ถนน หมู่ที่ ๖	-	-	๒๕๐,๐๐๐	๒๕๐,๐๐๐	-	ร้อยละของประชาชนที่มีไฟฟ้าส่องสว่างทางสาธารณะ	ประชาชนมีความปลอดภัยในชีวิตและทรัพย์สิน	อบจ.
๑๒	โครงการปรับปรุงรางระบายน้ำ หมู่ที่ ๖	เพื่อให้สามารถทำความสะอาดได้สะดวกและน้ำไหลได้ดีขึ้น	เพื่อเปลี่ยนฝาท่อ , ปรับระดับการไหลของน้ำ	-	-	๕๐๐,๐๐๐	๕๐๐,๐๐๐	-	ร้อยละความพอใจของประชาชน	พื้นที่ไม่เป็นที่น้ำท่วมขังทำให้เกิดเชื้อโรค	กองช่าง
๑๓	โครงการจัดทำป้ายซอยพร้อมติดตั้งภายในหมู่บ้าน หมู่ที่ ๖	เพื่อเป็นป้ายบอกทางภายในหมู่บ้าน	เพื่อจัดซื้อพร้อมติดตั้งป้ายซอยภายในหมู่บ้าน จำนวน ๑๐ ป้าย	-	-	๑๕๐,๐๐๐	๑๕๐,๐๐๐	-	ร้อยละของประชาชนที่พึงพอใจ	ประชาชนผู้ใช้ทางสามารถรู้ถึงเส้นทางที่ใช้ได้	กองช่าง

ก. ยุทธศาสตร์ ๒๐ ปี (พ.ศ. ๒๕๖๖ - ๒๕๗๐) ยุทศาสตร์ที่ ๔ ด้านการสร้างโอกาสและความเสอภาคทางสังคม

ข. แผนพัฒนาเศรษฐกิจและสังคมแห่งชาติ ฉบับที่ ๓ (พ.ศ. ๒๕๖๖ - ๒๕๔๐) หมุดหมายที่ ๑๓ ไทยมีภาครัฐที่ทันสมัยมีประสิทธภาพและตอบโจทย์ประชาชน

ค. เป้าหมายการพัฒนาที่ยั่งยืน/Sustainable Development Goals: SDGs เป้าหมายที่ ๗ : สร้างหลักประกันว่าทุกคนเข้าถึงพลังงานสมัยใหม่ในราคาที่สามารถซื้อหาได้ เชื่อถือได้ และยั่งยืน

เป้าหมายย่อย ๗.b ขยายโครงสร้างพื้นฐานและพัฒนาเทคโนโลยีสำหรับการจัดส่งบริการพลังงานสมัยใหม่และยั่งยืนโดยถ้วนหน้าในประเทศกำลังพัฒนา โดยเฉพาะอย่างยิ่งในประเทศพัฒนาน้อยที่สุด และรัฐกำลังพัฒนาที่เป็นเกาะขนาดเล็ก ที่สอดคล้องกับโครงการสนับสนุนของประเทศเหล่านั้น ภายในปี พ.ศ. ๒๕๗๓

ง. ยุทธศาสตร์จังหวัดพิจิตร ที่ ๓ การเสริมสร้างสังคมคุณภาพ สันติสุขอย่างยั่งยืน

จ. ยุทธศาสตร์การพัฒนาของ อปท. ในเขตจังหวัดที่ ๓ การพัฒนาคุณภาพชีวิตและเสริมสร้างสังคมชุมชนเข้มแข็งตามหลักปรัชญาเศรษฐกิจพอเพียง

๓. ยุทธศาสตร์ การพัฒนาสังคมและคุณภาพชีวิตตามแนวทางเศรษฐกิจพอเพียง

แบบ ผ.๐๒/๑

(๓) แผนงานเคหะและชุมชน

ที่	โครงการ	วัตถุประสงค์	เป้าหมาย	งบประมาณและที่มา					ตัวชี้วัด	ผลที่คาดว่าจะได้รับ	หน่วยงานรับผิดชอบหลัก
				๒๕๖๖ (บาท)	๒๕๖๗ (บาท)	๒๕๖๘ (บาท)	๒๕๖๙ (บาท)	๒๕๗๐ (บาท)			
	หมู่ที่ ๗										
๑๔	ขยายเขตไฟฟ้าสาธารณะถนนเลียบคลองชลประทานท่าแห หมู่ที่ ๗	เพื่อให้การสัญจรไปมามีความสะดวกและปลอดภัย	ติดตั้งโคมฟลูออเรสเซนต์ ๒ x๓๖ วัตต์ จำนวน ๙ ชุด พาดสายอลูมิเนียมหุ้มฉนวน ขนาด ๒๕ ต.มม.จำนวน ๑ เส้น ระยะทาง ๗๑๐ เมตร	-	-	๘๙,๙๐๐	๘๙,๙๐๐	-	ร้อยละของประชาชนที่มีไฟฟ้าส่องสว่างทางสาธารณะ	ประชาชนมีความปลอดภัยในชีวิตและทรัพย์สิน	กองช่าง/การไฟฟ้าส่วนภูมิภาค
๑๕	โครงการจัดทำป้ายซอยพร้อมติดตั้งภายในหมู่บ้าน หมู่ที่ ๗	เพื่อเป็นป้ายบอกทางภายในหมู่บ้าน	เพื่อจัดซื้อพร้อมติดตั้งป้ายซอยภายในหมู่บ้าน จำนวน ๒๐ ป้าย	-	-	๓๐๐,๐๐๐	๓๐๐,๐๐๐	-	ร้อยละของประชาชนที่พึงพอใจ	ประชาชนผู้ใช้ทางสามารถรู้ถึงเส้นทางที่ใช้ได้	กองช่าง
	หมู่ที่ ๘										
๑๖	ขยายเขตไฟฟ้าสาธารณะบ้านวังโป่ง (สายวังโป่ง - กำแพงดิน) หมู่ที่ ๘	เพื่ออุดหนุนการไฟฟ้าส่วนภูมิภาคอำเภอวชิรบารมีดำเนินการ	- พาดสายแรงต่ำ ขนาด ๒๕ AW ระยะทาง ๑,๗๐๐ เมตร - ติดตั้งดวงโคมจำนวน ๓๐ ชุด	-	๓๓๖,๐๐๐	๓๓๖,๐๐๐	-	-	ร้อยละของประชาชนที่มีไฟฟ้าส่องสว่างทางสาธารณะ	ประชาชนมีความปลอดภัยในชีวิตและทรัพย์สิน	กองช่าง/การไฟฟ้าส่วนภูมิภาค
๑๗	โครงการจัดทำป้ายซอยพร้อมติดตั้งภายในหมู่บ้าน หมู่ที่ ๘	เพื่อเป็นป้ายบอกทางภายในหมู่บ้าน	เพื่อจัดซื้อพร้อมติดตั้งป้ายซอยภายในหมู่บ้าน จำนวน ๑๐ ป้าย	-	๑๕๐,๐๐๐	๑๕๐,๐๐๐	-	-	ร้อยละของประชาชนที่พึงพอใจ	ประชาชนผู้ใช้ทางสามารถรู้ถึงเส้นทางที่ใช้ได้	กองช่าง

ก. ยุทธศาสตร์ ๒๐ ปี (พ.ศ. ๒๕๖๖ - ๒๕๗๐) ยุทศาสตร์ที่ ๔ ด้านการสร้างโอกาสและความเสอภาคทางสังคม

ข. แผนพัฒนาเศรษฐกิจและสังคมแห่งชาติ ฉบับที่ ๓ (พ.ศ. ๒๕๖๖ - ๒๕๔๐) หมุดหมายที่ ๑๓ ไทยมีภาครัฐที่ทันสมัยมีประสิทธภาพและตอบโจทย์ประชาชน

ค. เป้าหมายการพัฒนาที่ยั่งยืน/Sustainable Development Goals: SDGs เป้าหมายที่ ๗ : สร้างหลักประกันว่าทุกคนเข้าถึงพลังงานสมัยใหม่ในราคาที่สามารถซื้อหาได้ เชื่อถือได้ และยั่งยืน

เป้าหมายย่อย ๗.b ขยายโครงสร้างพื้นฐานและพัฒนาเทคโนโลยีสำหรับการจัดส่งบริการพลังงานสมัยใหม่และยั่งยืนโดยถ้วนหน้าในประเทศกำลังพัฒนา โดยเฉพาะอย่างยิ่งในประเทศพัฒนาน้อยที่สุด และรัฐกำลังพัฒนาที่เป็นเกาะขนาดเล็ก ที่สอดคล้องกับโครงการสนับสนุนของประเทศเหล่านั้น ภายในปี พ.ศ. ๒๕๗๓

ง. ยุทธศาสตร์จังหวัดพิจิตร ที่ ๓ การเสริมสร้างสังคมคุณภาพ สันติสุขอย่างยั่งยืน

จ. ยุทธศาสตร์การพัฒนาของ อปท. ในเขตจังหวัดที่ ๓ การพัฒนาคุณภาพชีวิตและเสริมสร้างสังคมชุมชนเข้มแข็งตามหลักปรัชญาเศรษฐกิจพอเพียง

๓. ยุทธศาสตร์ การพัฒนาสังคมและคุณภาพชีวิตตามแนวทางเศรษฐกิจพอเพียง

แบบ ผ.๐๒/๑

(๓) แผนงานเคหะและชุมชน

ที่	โครงการ	วัตถุประสงค์	เป้าหมาย	งบประมาณและที่มา					ตัวชี้วัด	ผลที่คาดว่าจะได้รับ	หน่วยงานรับผิดชอบหลัก
				๒๕๖๖ (บาท)	๒๕๖๗ (บาท)	๒๕๖๘ (บาท)	๒๕๖๙ (บาท)	๒๕๗๐ (บาท)			
	หมู่ที่ ๙										
๑๘	ขยายเขตไฟฟ้าสาธารณะ ถนนสายหนองบัว - กวางอั้น หมู่ที่ ๙	เพื่ออุดหนุนการไฟฟ้าส่วนภูมิภาคอำเภอวชิรบารมีดำเนินการ	- พาดสายอลูมิเนียมทุ้มฉนวนขนาด ๕๐ ต.มม. จำนวน ๑ เส้น ระยะทาง ๙๘๐เมตร - ติดตั้งโคมฟลูออเรสเซนต์ ๒x๓๖ วัตต์ จำนวน ๑๗ ชุด พาดสายอลูมิเนียมหุ้มฉนวนขนาด ๒๕ ตมม. จำนวน ๑ เส้น ระยะทาง ๙๘๐ เมตร	-	-	๒๐๔,๓๐๐	๒๐๔,๓๐๐	-	ร้อยละของประชาชนที่มีไฟฟ้าส่องสว่างทางสาธารณะ	ประชาชนมีความปลอดภัยในชีวิตและทรัพย์สิน	กองช่าง/การไฟฟ้าส่วนภูมิภาค
๑๙	โครงการก่อสร้างประปาขนาดใหญ่พร้อมขุดเจาะบ่อบาดาลและวางท่อเมนประปา หมู่ที่ ๙	เพื่อให้ประชาชนมีน้ำใช้ในอุปภาคบริโภคอย่างเพียงพอ	ก่อสร้างประปาขนาดใหญ่พร้อมขุดเจาะบ่อบาดาลและ วางท่อ PVC ขนาด ๔ นิ้ว ยาว ๑,๐๐๐ เมตร	-	-	๓,๒๕๐,๐๐๐	๓,๒๕๐,๐๐๐	๓,๒๕๐,๐๐๐	ร้อยละของประชาชนที่พึงพอใจ	ประชาชนมีน้ำใช้อุปโภคบริโภค	กองช่าง
๒๐	โครงการจัดทำป้ายซอยพร้อมติดตั้งภายในหมู่บ้าน หมู่ที่ ๙	เพื่อเป็นป้ายบอกทางภายในหมู่บ้าน	เพื่อจัดซื้อพร้อมติดตั้งป้ายซอยภายในหมู่บ้าน จำนวน ๑๕ ป้าย	-	-	๒๒๕,๐๐๐	๒๒๕,๐๐๐	-	ร้อยละของประชาชนที่พึงพอใจ	ประชาชนผู้ใช้ทางสามารถรู้ถึงเส้นทางที่ใช้ได้	กองช่าง

ก. ยุทธศาสตร์ ๒๐ ปี (พ.ศ. ๒๕๖๖ - ๒๕๗๐) ยุทศาสตร์ที่ ๔ ด้านการสร้างโอกาสและความเสอภาคทางสังคม

ข. แผนพัฒนาเศรษฐกิจและสังคมแห่งชาติ ฉบับที่ ๓ (พ.ศ. ๒๕๖๖ - ๒๕๔๐) หมุดหมายที่ ๑๓ ไทยมีภาครัฐที่ทันสมัยมีประสิทธภาพและตอบโจทย์ประชาชน

ค. เป้าหมายการพัฒนาที่ยั่งยืน/Sustainable Development Goals: SDGs เป้าหมายที่ ๗ : สร้างหลักประกันว่าทุกคนเข้าถึงพลังงานสมัยใหม่ในราคาที่สามารถซื้อหาได้ เชื่อถือได้ และยั่งยืน

เป้าหมายย่อย ๗.b ขยายโครงสร้างพื้นฐานและพัฒนาเทคโนโลยีสำหรับการจัดส่งบริการพลังงานสมัยใหม่และยั่งยืนโดยถ้วนหน้าในประเทศกำลังพัฒนา โดยเฉพาะอย่างยิ่งในประเทศพัฒนาน้อยที่สุด และรัฐกำลังพัฒนาที่เป็นเกาะขนาดเล็ก ที่สอดคล้องกับโครงการสนับสนุนของประเทศเหล่านั้น ภายในปี พ.ศ. ๒๕๗๓

ง. ยุทธศาสตร์จังหวัดพิจิตร ที่ ๓ การเสริมสร้างสังคมคุณภาพ สันติสุขอย่างยั่งยืน

จ. ยุทธศาสตร์การพัฒนาของ อปท. ในเขตจังหวัดที่ ๓ การพัฒนาคุณภาพชีวิตและเสริมสร้างสังคมชุมชนเข้มแข็งตามหลักปรัชญาเศรษฐกิจพอเพียง

๓. ยุทธศาสตร์ การพัฒนาสังคมและคุณภาพชีวิตตามแนวทางเศรษฐกิจพอเพียง

แบบ ผ.๐๒/๑

(๓) แผนงานเคหะและชุมชน

ที่	โครงการ	วัตถุประสงค์	เป้าหมาย	งบประมาณและที่มา					ตัวชี้วัด	ผลที่คาดว่าจะได้รับ	หน่วยงานรับผิดชอบหลัก
				๒๕๖๖ (บาท)	๒๕๖๗ (บาท)	๒๕๖๘ (บาท)	๒๕๖๙ (บาท)	๒๕๗๐ (บาท)			
	หมู่ที่ ๑๐										
๒๑	ขยายเขตไฟฟ้าสาธารณะ ซอยวังโพธิ์ตะวันตก หมู่ที่ ๑๐	เพื่ออุดหนุนการไฟฟ้าส่วนภูมิภาคอำเภอวชิรบารมีดำเนินการ	- ปักเสา คอร.ขนาด ๘ เมตร จำนวน ๒ ต้น พาดสายอลูมิเนียมทุ้มฉนวนขนาด ๕๐ ตมม.จำนวน ๑ เส้น ระยะทาง ๓๕๐ เมตร - ติดตั้งโคมฟลูออเรสเซนต์ ๒x๓๖ วัตต์ จำนวน ๑๑ ชุด พาดสายอลูมิเนียมหุ้มฉนวนขนาด ๒๕ ตมม. จำนวน ๑ เส้น ระยะทาง ๔๘. เมตร	-	-	๑๒๕,๑๐๐	๑๒๕,๑๐๐	-	ร้อยละของประชาชนที่มีไฟฟ้าส่องสว่างทางสาธารณะ	ประชาชนมีความปลอดภัยในชีวิตและทรัพย์สิน	กองช่าง/การไฟฟ้าส่วนภูมิภาค
๒๒	ขยายเขตไฟฟ้าสาธารณะ ซอยสามัคคีวังโพธิ์ตะวันออก หมู่ที่ ๑๐	เพื่ออุดหนุนการไฟฟ้าส่วนภูมิภาคอำเภอวชิรบารมีดำเนินการ	ติดตั้งโคมฟลูออเรสเซนต์ ๒ x๓๖ วัตต์ จำนวน ๖ ชุด พาดสายอลูมิเนียมหุ้มฉนวนขนาด ๒๕ ตมมจำนวน ๑ เส้น ระยะทาง ๑๘ เมตร	-	-	๕๒,๘๐๐	๕๒,๘๐๐	-	ร้อยละของประชาชนที่มีไฟฟ้าส่องสว่างทางสาธารณะ	ประชาชนมีความปลอดภัยในชีวิตและทรัพย์สิน	กองช่าง/การไฟฟ้าส่วนภูมิภาค

ก. ยุทธศาสตร์ ๒๐ ปี (พ.ศ. ๒๕๖๖ - ๒๕๗๐) ยุทศาสตร์ที่ ๔ ด้านการสร้างโอกาสและความเสอภาคทางสังคม

ข. แผนพัฒนาเศรษฐกิจและสังคมแห่งชาติ ฉบับที่ ๓ (พ.ศ. ๒๕๖๖ - ๒๕๔๐) หมุดหมายที่ ๑๓ ไทยมีภาครัฐที่ทันสมัยมีประสิทธภาพและตอบโจทย์ประชาชน

ค. เป้าหมายการพัฒนาที่ยั่งยืน/Sustainable Development Goals: SDGs เป้าหมายที่ ๗ : สร้างหลักประกันว่าทุกคนเข้าถึงพลังงานสมัยใหม่ในราคาที่สามารถซื้อหาได้ เชื่อถือได้ และยั่งยืน

เป้าหมายย่อย ๗.b ขยายโครงสร้างพื้นฐานและพัฒนาเทคโนโลยีสำหรับการจัดส่งบริการพลังงานสมัยใหม่และยั่งยืนโดยถ้วนหน้าในประเทศกำลังพัฒนา โดยเฉพาะอย่างยิ่งในประเทศพัฒนาน้อยที่สุด และรัฐกำลังพัฒนาที่เป็นเกาะขนาดเล็ก ที่สอดคล้องกับโครงการสนับสนุนของประเทศเหล่านั้น ภายในปี พ.ศ. ๒๕๗๓

ง. ยุทธศาสตร์จังหวัดพิจิตร ที่ ๓ การเสริมสร้างสังคมคุณภาพ สันติสุขอย่างยั่งยืน

จ. ยุทธศาสตร์การพัฒนาของ อปท. ในเขตจังหวัดที่ ๓ การพัฒนาคุณภาพชีวิตและเสริมสร้างสังคมชุมชนเข้มแข็งตามหลักปรัชญาเศรษฐกิจพอเพียง

๓. ยุทธศาสตร์ การพัฒนาสังคมและคุณภาพชีวิตตามแนวทางเศรษฐกิจพอเพียง

แบบ ผ.๐๒/๑

(๓) แผนงานเคหะและชุมชน

ที่	โครงการ	วัตถุประสงค์	เป้าหมาย	งบประมาณและที่มา					ตัวชี้วัด	ผลที่คาดว่าจะได้รับ	หน่วยงานรับผิดชอบหลัก
				๒๕๖๖ (บาท)	๒๕๖๗ (บาท)	๒๕๖๘ (บาท)	๒๕๖๙ (บาท)	๒๕๗๐ (บาท)			
๒๓	ขยายเขตไฟฟ้าสาธารณะ ซอยชาววังร่วมใจ หมู่ที่ ๑๐	เพื่ออุดหนุนการไฟฟ้าส่วนภูมิภาคอำเภอวชิรบารมีดำเนินการ	ติดตั้งโคมฟลูออเรสเซต์ ๒x ๓๖ วัตต์ จำนวน ๙ ชุด พาดสายอลูมิเนียมหุ้มฉนวน ขนาด ๒๕ ต.มม.จำนวน ๑ เส้น ระยะทาง ๖๕๐ เมตร	-	-	๘๗,๕๐๐	๘๗,๕๐๐	-	ร้อยละของประชาชนที่มีไฟฟ้าส่องสว่างทางสาธารณะ	ประชาชนมีความปลอดภัยในชีวิตและทรัพย์สิน	กองช่าง/การไฟฟ้าส่วนภูมิภาค
๒๔	โครงการจัดทำป้ายซอยพร้อมติดตั้งภายในหมู่บ้าน หมู่ที่ ๑๐	เพื่อเป็นป้ายบอกทางภายในหมู่บ้าน	เพื่อจัดซื้อพร้อมติดตั้งป้ายซอยภายในหมู่บ้าน จำนวน ๑๐ ป้าย	-	-	๑๕๐,๐๐๐	๑๕๐,๐๐๐	-	ร้อยละของประชาชนที่พึงพอใจ	ประชาชนผู้ใช้ทางสามารถรู้ถึงเส้นทางที่ใช้ได้	กองช่าง
	หมู่ที่ ๑๐-๑๑										
๒๕	โครงการก่อสร้างสะพาน คสล. ข้ามแม่น้ำยม หมู่ที่ ๑๐ - หมู่ที่ ๑๑	เพื่อให้การสัญจรไปมามีความสะดวกและปลอดภัย	กว้าง ๖ เมตร ยาว ๙๐ เมตร	-	-	๑๕,๐๐๐,๐๐๐	๑๕,๐๐๐,๐๐๐	-	ร้อยละของประชาชนที่พึงพอใจ	ทำให้ประชาชนเดินทางได้สะดวกและปลอดภัย	กองช่าง อำเภอ/อบจ. กรมส่งเสริม

ก. ยุทธศาสตร์ ๒๐ ปี (พ.ศ. ๒๕๖๖ - ๒๕๗๐) ยุทศาสตร์ที่ ๔ ด้านการสร้างโอกาสและความเสอภาคทางสังคม

ข. แผนพัฒนาเศรษฐกิจและสังคมแห่งชาติ ฉบับที่ ๓ (พ.ศ. ๒๕๖๖ - ๒๕๔๐) หมุดหมายที่ ๑๓ ไทยมีภาครัฐที่ทันสมัยมีประสิทธภาพและตอบโจทย์ประชาชน

ค. เป้าหมายการพัฒนาที่ยั่งยืน/Sustainable Development Goals: SDGs เป้าหมายที่ ๗ : สร้างหลักประกันว่าทุกคนเข้าถึงพลังงานสมัยใหม่ในราคาที่สามารถซื้อหาได้ เชื่อถือได้ และยั่งยืน

เป้าหมายย่อย ๗.b ขยายโครงสร้างพื้นฐานและพัฒนาเทคโนโลยีสำหรับการจัดส่งบริการพลังงานสมัยใหม่และยั่งยืนโดยถ้วนหน้าในประเทศกำลังพัฒนา โดยเฉพาะอย่างยิ่งในประเทศพัฒนาน้อยที่สุด และรัฐกำลังพัฒนาที่เป็นเกาะขนาดเล็ก ที่สอดคล้องกับโครงการสนับสนุนของประเทศเหล่านั้น ภายในปี พ.ศ. ๒๕๗๓

ง. ยุทธศาสตร์จังหวัดพิจิตร ที่ ๓ การเสริมสร้างสังคมคุณภาพ สันติสุขอย่างยั่งยืน

จ. ยุทธศาสตร์การพัฒนาของ อปท. ในเขตจังหวัดที่ ๓ การพัฒนาคุณภาพชีวิตและเสริมสร้างสังคมชุมชนเข้มแข็งตามหลักปรัชญาเศรษฐกิจพอเพียง

๓. ยุทธศาสตร์ การพัฒนาสังคมและคุณภาพชีวิตตามแนวทางเศรษฐกิจพอเพียง

แบบ ผ.๐๒/๑

(๓) แผนงานเคหะและชุมชน

ที่	โครงการ	วัตถุประสงค์	เป้าหมาย	งบประมาณและที่มา					ตัวชี้วัด	ผลที่คาดว่าจะได้รับ	หน่วยงานรับผิดชอบหลัก
				๒๕๖๖ (บาท)	๒๕๖๗ (บาท)	๒๕๖๘ (บาท)	๒๕๖๙ (บาท)	๒๕๗๐ (บาท)			
	หมู่ที่ ๑๑										
๒๖	ขยายเขตไฟฟ้าสาธารณะ ซอยพันสุข หมู่ที่ ๑๑	เพื่ออุดหนุนการไฟฟ้าส่วนภูมิภาคอำเภอวชิรบารมีดำเนินการ	- ติดตั้งโคมฟลูออเรสเซนต์ ๒x๓๖ วัตต์ จำนวน ๗ ชุด พาดสายอลูมิเนียมหุ้มฉนวน ขนาด ๒๕ ต.มม.จำนวน ๑ เส้น ระยะทาง ๓๖๐ เมตร	-	-	๖๕,๖๐๐	๖๕,๖๐๐	-	ร้อยละของประชาชนที่มีไฟฟ้าส่องสว่างทางสาธารณะ	ประชาชนมีความปลอดภัยในชีวิตและทรัพย์สิน	กองช่าง/การไฟฟ้าส่วนภูมิภาค
๒๗	โครงการขยายเขตไฟฟ้าสาธารณะ สายคลองฟู - สะเดาทอง	เพื่อก่อสร้างถนนที่ได้มาตรฐานและมีความปลอดภัย	ระยะทาง ๑,๐๐๐ เมตร	-	-	๓๖๘,๐๐๐	๓๖๘,๐๐๐	-	ร้อยละของประชาชนเดินทางสะดวก	ประชาชนมีถนนที่ได้มาตรฐานเดินทางสะดวกและปลอดภัย	กองช่าง
๒๘	โครงการจัดทำป้ายซอยพร้อมติดตั้งภายในหมู่บ้าน หมู่ที่ ๑๑	เพื่อเป็นป้ายบอกทางภายในหมู่บ้าน	เพื่อจัดซื้อพร้อมติดตั้งป้ายซอยภายในหมู่บ้าน จำนวน ๑๐ ป้าย	-	-	๑๕๐,๐๐๐	๑๕๐,๐๐๐	-	ร้อยละของประชาชนที่พึงพอใจ	ประชาชนผู้ใช้ทางสามารถรู้ถึงเส้นทางที่ใช้ได้	กองช่าง

ก. ยุทธศาสตร์ ๒๐ ปี (พ.ศ. ๒๕๖๖ - ๒๕๗๐) ยุทศาสตร์ที่ ๔ ด้านการสร้างโอกาสและความเสอภาคทางสังคม

ข. แผนพัฒนาเศรษฐกิจและสังคมแห่งชาติ ฉบับที่ ๓ (พ.ศ. ๒๕๖๖ - ๒๕๔๐) หมุดหมายที่ ๑๓ ไทยมีภาครัฐที่ทันสมัยมีประสิทธภาพและตอบโจทย์ประชาชน

ค. เป้าหมายการพัฒนาที่ยั่งยืน/Sustainable Development Goals: SDGs เป้าหมายที่ ๗ : สร้างหลักประกันว่าทุกคนเข้าถึงพลังงานสมัยใหม่ในราคาที่สามารถซื้อหาได้ เชื่อถือได้ และยั่งยืน

เป้าหมายย่อย ๗.b ขยายโครงสร้างพื้นฐานและพัฒนาเทคโนโลยีสำหรับการจัดส่งบริการพลังงานสมัยใหม่และยั่งยืนโดยถ้วนหน้าในประเทศกำลังพัฒนา โดยเฉพาะอย่างยิ่งในประเทศพัฒนาน้อยที่สุด และรัฐกำลังพัฒนาที่เป็นเกาะขนาดเล็ก ที่สอดคล้องกับโครงการสนับสนุนของประเทศเหล่านั้น ภายในปี พ.ศ. ๒๕๗๓

ง. ยุทธศาสตร์จังหวัดพิจิตร ที่ ๓ การเสริมสร้างสังคมคุณภาพ สันติสุขอย่างยั่งยืน

จ. ยุทธศาสตร์การพัฒนาของ อปท. ในเขตจังหวัดที่ ๓ การพัฒนาคุณภาพชีวิตและเสริมสร้างสังคมชุมชนเข้มแข็งตามหลักปรัชญาเศรษฐกิจพอเพียง

๓. ยุทธศาสตร์ การพัฒนาสังคมและคุณภาพชีวิตตามแนวทางเศรษฐกิจพอเพียง

แบบ ผ.๐๒/๑

(๓) แผนงานเคหะและชุมชน

ที่	โครงการ	วัตถุประสงค์	เป้าหมาย	งบประมาณและที่มา					ตัวชี้วัด	ผลที่คาดว่าจะได้รับ	หน่วยงานรับผิดชอบหลัก
				๒๕๖๖ (บาท)	๒๕๖๗ (บาท)	๒๕๖๘ (บาท)	๒๕๖๙ (บาท)	๒๕๗๐ (บาท)			
	หมู่ที่ ๑๒										
๒๙	ขยายเขตไฟฟ้าสาธารณะ ซอยสุขสำราญ หมู่ที่ ๑๒	เพื่ออุดหนุนการไฟฟ้าส่วนภูมิภาคอำเภอวชิรบารมีดำเนินการ	- ปักเสา คอร.ขนาด ๘ เมตร จำนวน ๔ ต้น พาดสายอลูมิเนียมหุ้มฉนวนขนาด ๕๐ ต.มม.จำนวน ๑ เส้น ระยะทาง ๑๒๐ เมตร - ติดตั้งโคมฟลูออเรสเซนต์ ๒x๓๖ วัตต์ จำนวน ๔ ชุด พาดสายอลูมิเนียมหุ้มฉนวนขนาด ๒๕ ต.มม.จำนวน ๑ เส้น ระยะทาง ๑๒๐ เมตร	-	-	๗๐,๗๐๐	๗๐,๗๐๐	-	ร้อยละของประชาชนที่มีไฟฟ้าส่องสว่างทางสาธารณะ	ประชาชนมีความปลอดภัยในชีวิตและทรัพย์สิน	กองช่าง/การไฟฟ้าส่วนภูมิภาค
๓๐	ขยายเขตไฟฟ้าสาธารณะ ซอยสุขเกษม หมู่ที่ ๑๒	เพื่ออุดหนุนการไฟฟ้าส่วนภูมิภาคอำเภอวชิรบารมีดำเนินการ	- ติดตั้งโคมฟลูออเรสเซนต์ ๒x๓๖ วัตต์ จำนวน ๕ ชุด พาดสายอลูมิเนียมหุ้มฉนวนขนาด ๒๕ ตมม.จำนวน ๑ เส้น ระยะทาง ๒๒๐ เมตร	-	-	๔๖,๙๐๐	๔๖,๙๐๐	-	ร้อยละของประชาชนที่มีไฟฟ้าส่องสว่างทางสาธารณะ	ประชาชนมีความปลอดภัยในชีวิตและทรัพย์สิน	กองช่าง/การไฟฟ้าส่วนภูมิภาค
๓๑	โครงการจัดทำป้ายซอยพร้อมติดตั้งภายในหมู่บ้าน หมู่ที่ ๑๒	เพื่อเป็นป้ายบอกทางภายในหมู่บ้าน	เพื่อจัดซื้อพร้อมติดตั้งป้ายซอยภายในหมู่บ้าน จำนวน ๑๐ ป้าย	-	-	๑๕๐,๐๐๐	๑๕๐,๐๐๐	-	ร้อยละของประชาชนที่พึงพอใจ	ประชาชนผู้ใช้ทางสามารถรู้ถึงเส้นทางที่ใช้ได้	กองช่าง
รวม		**๓๑**	**โครงการ**	**๐**	**๔๘๖,๐๐๐**	**๒๒,๗๓๙,๔๐๐**	**๒๒,๑๗๘,๔๐๐**	**๓,๕๐๐,๐๐๐**			

แบบ ผ.๐๓

บัญชีครุภัณฑ์

แผนพัฒนาท้องถิ่น (พ.ศ. ๒๕๖๖ - ๒๕๗๐) ทบทวน ครั้งที่ ๒ พ.ศ. ๒๕๖๗

องค์การบริหารส่วนตำบลกำแพงดิน ตำบลกำแพงดิน อำเภอสามง่าม จังหวัดพิจิตร

ที่	แผนงาน	หมวด	ประเภท	เป้าหมาย (ผลผลิตของครุภัณฑ์)	งบประมาณและที่มา					หน่วยงานรับผิดชอบหลัก
					๒๕๖๖ (บาท)	๒๕๖๗ (บาท)	๒๕๖๘ (บาท)	๒๕๖๙ (บาท)	๒๕๗๐ (บาท)	
๑	บริหารงานทั่วไป	ครุภัณฑ์	ครุภัณฑ์สำนักงาน	จัดซื้อพัดลมโคจรพร้อมติดตั้ง จำนวน ๖ ตัว	๑๒,๐๐๐	-	-	-	-	สำนักปลัด
๒	บริหารงานทั่วไป	ครุภัณฑ์	ครุภัณฑ์สำนักงาน	จัดซื้อโต๊ะห้องประชุมสภา	๑๐๐,๐๐๐	-	-	-	-	สำนักปลัด
๓	บริหารงานทั่วไป	ครุภัณฑ์	ครุภัณฑ์ไฟฟ้าและวิทยุ	จัดซื้อชุดเครื่องเสียงห้องประชุมสภาพร้อมติดตั้ง	๒๕๐,๐๐๐	-	-	-	-	สำนักปลัด
๔	บริหารงานทั่วไป	ครุภัณฑ์	ครุภัณฑ์ไฟฟ้าและวิทยุ	จัดซื้อชุดเครื่องเสียงเคลื่อนที่ จำนวน ๑ เครื่อง	๑๒,๐๐๐	-	-	-	-	สำนักปลัด
๕	บริหารงานทั่วไป	ครุภัณฑ์	ครุภัณฑ์คอมพิวเตอร์	ติดตั้งกล้องโทรทัศน์วงจรปิด CCTV จำนวน ๑๐๐ ตัว	-	-	๒,๒๐๐,๐๐๐	๒,๒๐๐,๐๐๐	๒,๒๐๐,๐๐๐	สำนักปลัด งานป้องกันฯ
๖	เคหะและชุมชน	ครุภัณฑ์	ครุภัณฑ์ยานพาหนะและขนส่ง	จัดซื้อรถบรรทุกติดตั้งเครนไฮดรอลิค พร้อมกระเช้าไฟฟ้า จำนวน ๑ คัน	-	๒,๗๐๐,๐๐๐	-	-	-	กองช่าง
๗	แผนงานสาธารณสุข	ครุภัณฑ์	ครุภัณฑ์ยานพาหนะและขนส่ง	จัดซื้อรถยนต์พยาบาลฉุกเฉิน (รถกระบะ) จำนวน ๑ คัน	-	-	-	๑,๒๐๐,๐๐๐	-	สำนปลัดฯ งานสาธารณสุข
	บริหารงานทั่วไป	ครุภัณฑ์	ครุภัณฑ์สำนักงาน	จัดซื้อเต้นท์ผ้าใบขนาดใหญ่ จำนวน ๔ หลัง	-	-	๑๔๐,๐๐๐	๑๔๐,๐๐๐	-	สำนักปลัด
	บริหารงานทั่วไป	ครุภัณฑ์	ครุภัณฑ์สำนักงาน	จัดซื้อพัดลมไอน้ำอุตสาหกรรม จำนวน ๔ ตัว	-	-	๔๐,๐๐๐	๔๐,๐๐๐	-	สำนักปลัด
	บริหารงานทั่วไป	ครุภัณฑ์	ครุภัณฑ์สำนักงาน	จัดซื้อซุ้มเฉลิมพระเกียรติพร้อมติดตั้ง จำนวน ๒ ชุด	-	-	๒,๐๐๐,๐๐๐	๒,๐๐๐,๐๐๐	-	สำนักปลัด
	กีฬาและนันทนาการ	ครุภัณฑ์	ครุภัณฑ์กีฬา	จัดซื้อเครื่องออกกำลังกายกลางแจ้งพร้อมติดตั้ง	-	-	-	-	๑,๐๐๐,๐๐๐	กองการศึกษา
๑	เคหะและชุมชน	ครุภัณฑ์	ครุภัณฑ์ไฟฟ้าและวิทยุ	จัดซื้อไฟฟ้าแสงสว่างพลังงานแสงอาทิตย์ พร้อมติดตั้ง หมู่ที่ ๑ บ้านกำแพงดิน จำนวน ๒๕ ชุด	-	-	๔๘๗,๕๐๐	-	-	กองช่าง
๒	เคหะและชุมชน	ครุภัณฑ์	ครุภัณฑ์ไฟฟ้าและวิทยุ	จัดซื้อไฟฟ้าแสงสว่างพลังงานแสงอาทิตย์ พร้อมติดตั้ง หมู่ที่ ๒ บ้านกำแพงดิน จำนวน ๒๕ ชุด	-	-	๔๘๗,๕๐๐	-	-	กองช่าง
๓	เคหะและชุมชน	ครุภัณฑ์	ครุภัณฑ์ไฟฟ้าและวิทยุ	จัดซื้อไฟฟ้าแสงสว่างพลังงานแสงอาทิตย์ พร้อมติดตั้ง หมู่ที่ ๓ บ้านกำแพงดิน จำนวน ๒๕ ชุด	-	-	๔๘๗,๕๐๐	-	-	กองช่าง
๔	เคหะและชุมชน	ครุภัณฑ์	ครุภัณฑ์ไฟฟ้าและวิทยุ	จัดซื้อไฟฟ้าแสงสว่างพลังงานแสงอาทิตย์ พร้อมติดตั้ง หมู่ที่ ๔ บ้านกำแพงดิน จำนวน ๒๕ ชุด	-	-	๔๘๗,๕๐๐	๑๙๕,๐๐๐	-	กองช่าง

แบบ ผ.๐๓

บัญชีครุภัณฑ์

แผนพัฒนาท้องถิ่น (พ.ศ. ๒๕๖๖ - ๒๕๗๐) ทบทวน ครั้งที่ ๒ พ.ศ. ๒๕๖๗

องค์การบริหารส่วนตำบลกำแพงดิน ตำบลกำแพงดิน อำเภอสามง่าม จังหวัดพิจิตร

ที่	แผนงาน	หมวด	ประเภท	เป้าหมาย (ผลผลิตของครุภัณฑ์)	งบประมาณและที่มา					หน่วยงานรับผิดชอบหลัก
					๒๕๖๖ (บาท)	๒๕๖๗ (บาท)	๒๕๖๘ (บาท)	๒๕๖๙ (บาท)	๒๕๗๐ (บาท)	
๕	เคหะและชุมชน	ครุภัณฑ์	ครุภัณฑ์ไฟฟ้าและวิทยุ	จัดซื้อไฟฟ้าแสงสว่างพลังงานแสงอาทิตย์ พร้อมติดตั้ง หมู่ที่ ๕ บ้านกำแพงดิน จำนวน ๒๕ ชุด	-	-	๔๘๗,๕๐๐	๑๙๕,๐๐๐	-	กองช่าง
๖	เคหะและชุมชน	ครุภัณฑ์	ครุภัณฑ์ไฟฟ้าและวิทยุ	จัดซื้อไฟฟ้าแสงสว่างพลังงานแสงอาทิตย์ พร้อมติดตั้ง หมู่ที่ ๖ บ้านกำแพงดิน จำนวน ๒๕ ชุด	-	-	๔๘๗,๕๐๐	๑๙๕,๐๐๐	-	กองช่าง
๗	เคหะและชุมชน	ครุภัณฑ์	ครุภัณฑ์ไฟฟ้าและวิทยุ	จัดซื้อไฟฟ้าแสงสว่างพลังงานแสงอาทิตย์ พร้อมติดตั้ง หมู่ที่ ๗ บ้านกำแพงดิน จำนวน ๒๕ ชุด	-	-	๔๘๗,๕๐๐	๑๙๕,๐๐๐	-	กองช่าง
๘	เคหะและชุมชน	ครุภัณฑ์	ครุภัณฑ์ไฟฟ้าและวิทยุ	จัดซื้อไฟฟ้าแสงสว่างพลังงานแสงอาทิตย์ พร้อมติดตั้ง หมู่ที่ ๘ บ้านกำแพงดิน จำนวน ๒๕ ชุด	-	-	๔๘๗,๕๐๐	๑๙๕,๐๐๐	-	กองช่าง
๙	เคหะและชุมชน	ครุภัณฑ์	ครุภัณฑ์ไฟฟ้าและวิทยุ	จัดซื้อไฟฟ้าแสงสว่างพลังงานแสงอาทิตย์ พร้อมติดตั้ง หมู่ที่ ๙ บ้านกำแพงดิน จำนวน ๒๕ ชุด	-	-	๔๘๗,๕๐๐	๑๙๕,๐๐๐	-	กองช่าง
๑๐	เคหะและชุมชน	ครุภัณฑ์	ครุภัณฑ์ไฟฟ้าและวิทยุ	จัดซื้อไฟฟ้าแสงสว่างพลังงานแสงอาทิตย์ พร้อมติดตั้ง หมู่ที่ ๑๐ บ้านกำแพงดิน จำนวน ๒๕ ชุด	-	-	๔๘๗,๕๐๐	๑๙๕,๐๐๐	-	กองช่าง
๑๑	เคหะและชุมชน	ครุภัณฑ์	ครุภัณฑ์ไฟฟ้าและวิทยุ	จัดซื้อไฟฟ้าแสงสว่างพลังงานแสงอาทิตย์ พร้อมติดตั้ง หมู่ที่ ๑๑ บ้านกำแพงดิน จำนวน ๒๕ ชุด	-	-	๔๘๗,๕๐๐	๑๙๕,๐๐๐	-	กองช่าง
๑๒	เคหะและชุมชน	ครุภัณฑ์	ครุภัณฑ์ไฟฟ้าและวิทยุ	จัดซื้อไฟฟ้าแสงสว่างพลังงานแสงอาทิตย์ พร้อมติดตั้ง หมู่ที่ ๑๒ บ้านกำแพงดิน จำนวน ๒๕ ชุด	-	-	๔๘๗,๕๐๐	๑๙๕,๐๐๐	-	กองช่าง
๑๓	เคหะและชุมชน	ครุภัณฑ์	ครุภัณฑ์ไฟฟ้าและวิทยุ	จัดซื้อพร้อมติดตั้งระบบผลิตไฟฟ้าจากพลังงานแสงอาทิตย์ ขนาด ๓๐KW อาคารสำนักงาน อบต.กำแพงดิน	-	-	๕๕๐,๐๐๐	๕๕๐,๐๐๐	-	กองช่าง
๑๔	เคหะและชุมชน	ครุภัณฑ์	ครุภัณฑ์ไฟฟ้าและวิทยุ	จัดซื้อพร้อมติดตั้งระบบผลิตไฟฟ้าจากพลังงานแสงอาทิตย์ ขนาด ๑๖KW อาคารศูนย์พัฒนาเด็กเล็ก อบต.กำแพงดิน	-	-	๔๒๐,๐๐๐	๔๒๐,๐๐๐	-	กองช่าง
๑๕	เคหะและชุมชน	ครุภัณฑ์	ครุภัณฑ์ไฟฟ้าและวิทยุ	จัดซื้อพร้อมติดตั้งระบบผลิตไฟฟ้าจากพลังงานแสงอาทิตย์ ขนาด ๘KW ประปา อบต.กำแพงดิน	-	-	๓๐๐,๐๐๐	-	-	กองช่าง

ส่วนที่ ๔
การติดตามประเมินผล

๔.๑ การติดตามและประเมินยุทธศาสตร์ขององค์กรปกครองส่วนท้องถิ่นในเขตจังหวัด

ตามพระราชบัญญัติกำหนดแผนและขั้นตอนการกระจายอำนาจให้แก่องค์กรปกครองส่วนท้องถิ่น พ.ศ. ๒๕๔๒ ได้กำหนดให้องค์กรปกครองส่วนท้องถิ่น มีอำนาจและหน้าที่ในการจัดทำแผนพัฒนาท้องถิ่นของตนเอง โดยในการจัดทำแผนพัฒนาขององค์กรปกครองส่วนท้องถิ่นนั้น จะต้องดำเนินการตามระเบียบกระทรวงมหาดไทย ว่าด้วยการจัดทำแผนพัฒนาขององค์กรปกครองส่วนท้องถิ่น พ.ศ. ๒๕๔๘ และที่แก้ไขเพิ่มเติมถึง (ฉบับที่ ๓) พ.ศ. ๒๕๖๑ ทั้งนี้ แผนพัฒนาท้องถิ่นจะต้องสอดคล้องกับแผนพัฒนาจังหวัด ยุทธศาสตร์การพัฒนาขององค์กรปกครองส่วนท้องถิ่นในเขตจังหวัด แผนพัฒนาอำเภอ แผนพัฒนาตำบล แผนพัฒนาหมู่บ้านหรือแผนชุมชน อันมีลักษณะเป็นการกำหนดรายละเอียดแผนงาน ดังนั้น จึงต้องมีการกำหนดยุทธศาสตร์การพัฒนาขององค์กรปกครองส่วนท้องถิ่นในเขตจังหวัดขึ้น ตามกระบวนการพิจารณาจากประชาคมท้องถิ่นระดับจังหวัด ร่วมกับคณะกรรมการพัฒนาองค์การบริหารส่วนจังหวัด คณะกรรมการประสานแผนพัฒนาท้องถิ่นระดับจังหวัด ผู้แทนองค์กรปกครองส่วนท้องถิ่นในเขตจังหวัด ร่วมกันจัดทำ ทบทวน หรือเปลี่ยนแปลงยุทธศาสตร์การพัฒนาขององค์กรปกครองส่วนท้องถิ่นในเขตจังหวัด เพื่อให้การจัดทำแผนพัฒนาขององค์กรปกครองส่วนท้องถิ่นเกิดประสิทธิภาพ ประสิทธิผล โดยนำยุทธศาสตร์การพัฒนาขององค์กรปกครองส่วนท้องถิ่นในเขตจังหวัดไปใช้เป็นแนวทางในการจัดทำแผนพัฒนาท้องถิ่นของตนเองได้ต่อไป และเพื่อให้สามารถบูรณาการกับแผนพัฒนาจังหวัด แผนปฏิบัติราชการประจำปีของจังหวัดและตอบสนองความต้องการของประชาชนอันจะนำไปสู้การจัดทำงบประมาณ ที่มีประสิทธิภาพในท้องถิ่นได้อย่างแท้จริง เป็นเครื่องมือในการพัฒนาท้องถิ่นให้เข้มแข็ง เกิดประโยชน์สูงสุดต่อประชาชนในท้องถิ่น

ดังนั้น องค์กรปกครองส่าวนท้องถิ่น จึงต้องกำหนดยุทธศาสตร์การพัฒนาขององค์กรปกครองส่วนท้องถิ่นให้สอดคล้องยุทธศาสตร์การพัฒนาขององค์กรปกครองส่วนท้องถิ่นในเขตจังหวัด เพื่อนำไปสู่การบูรณาการร่วมกัน ให้เกิดความสอดคล้องกับแผนพัฒนาจังหวัด สามารถเชื่อมโยงไปสู่แผนพัฒนากลุ่มจังหวัด แผนพัฒนาภาค แผนพัฒนาเศรษฐกิจและสังคมแห่งชาติ ฉบับที่ ๑ ๓ แผนยุทธศาสตร์ชาติ ๒๐ ปี (พ.ศ. ๒๕๖๑ – ๒๕๘๐) ไทยแลนด์ ๔.๐ และในการจัดทำแผนพัฒนาท้องถิ่น (พ.ศ. ๒๕๖๖ – ๒๕๗๐) จะต้องมีการติดตามและติดตามและประเมินผลยุทธศาสตร์เพื่อความสอดคล้องแผนพัฒนาท้องถิ่นขององค์กรปกครองส่วนท้องถิ่นตามระเบียบกระทรวงมหาดไทย ว่าด้วยการจัดทำแผนขององค์กรปกครองส่วนท้องถิ่น พ.ศ. ๒๕๔๘ และที่แก้ไขเพิ่มเติมถึง (ฉบับที่ ๓) พ.ศ. ๒๕๖๑ โดยคณะกรรมการติดตามและประเมินผลแผนพัฒนาท้องถิ่น จะต้องดำเนินการให้คะแนนตามเกณฑ์ที่กำหนดไว้ ซึ่งเป็นส่วนหนึ่งของการติดตามและประเมินผลแผนพัฒนา โดยดำเนินการให้แล้วเสร็จภายในหกสิบวัน นับแต่วันที่ประกาศใช้งบประมาณรายจ่าย รายละเอียดแนวทางการพิจารณาตามหนังสือกระทรวงมหาดไทย ด่วนที่สุด ที่ มท ๐๘๑๐.๓/ว ๗๔๖๗ ลงวันที่ ๑๔ ธันวาคม ๒๕๖๓ เรื่อง แนวทางการจัดทำแผนพัฒนาขององค์กรปกครองส่วนท้องถิ่น (พ.ศ. ๒๕๖๖ – ๒๕๗๐) ดังนี้

แนวทางการพิจารณาการติดตามและประเมินผลยุทธศาสตร์
เพื่อความสอดคล้องแผนพัฒนาท้องถิ่นขององค์กรปกครองส่วนท้องถิ่น

ประเด็นการพิจารณา	คะแนน
๑. ข้อมูลสภาพทั่วไปและข้อมูลพื้นฐานขององค์กรปกครองส่วนท้องถิ่น	**๒๐**
๒. การวิเคราะห์สภาวการณ์และศักยภาพ	**๒๐**
๓. ยุทธศาสตร์ประกอบด้วย	**๖๐**
๓.๑ ยุทธศาสตร์ขององค์กรปกครองส่วนท้องถิ่น	(๑๐)
๓.๒ ยุทธศาสตร์ขององค์กรปกครองส่วนท้องถิ่นในเขตจังหวัด	(๑๐)
๓.๓ ยุทธศาสตร์จังหวัด	(๑๐)
๓.๔ วิสัยทัศน์	(๕)
๓.๕ กลยุทธ์	(๕)
๓.๖ เป้าประสงค์ของแต่ละประเด็นกลยุทธ์	(๕)
๓.๗ จุดยืนทางยุทธศาสตร์	(๕)
๓.๘ แผนงาน	(๕)
๓.๙ ความเชื่อมโยงของยุทธศาสตร์ในภาพรวม	(๕)
รวมคะแนน	**๑๐๐**

แนวทางเบื้องต้นในการให้คะแนนแนวทางการพิจารณาการติดตามและประเมินผลยุทธศาสตร์ เพื่อความสอดคล้องแผนพัฒนาท้องถิ่นขององค์กรปกครองส่วนท้องถิ่น

ประเด็นการพิจารณา	รายละเอียดหลักเกณฑ์	คะแนนเต็ม	คะแนนที่ได้
๑. ข้อมูลสภาพทั่วไปและข้อมูลพื้นฐานขององค์กรปกครองส่วนท้องถิ่น	**ควรประกอบด้วยข้อมูลดังนี้** (๑) ข้อมูลเกี่ยวกับด้านกายภาพ เช่น ที่ตั้งของหมู่บ้าน/ชุมชน/ตำบล ลักษณะภูมิประเทศ ลักษณะภูมิอากาศ ลักษณะของที่ดิน ลักษณะของแหล่งน้ำ ลักษณะของป่าไม้ ฯลฯ ด้านการเมือง/การปกครอง เช่น เขตการปกครองการเลือกตั้ง ฯลฯ	**๒๐** (๓)	
	(๒) ข้อมูลเกี่ยวกับด้านการเมือง/การปกครอง เช่น เขตการปกครองการเลือกตั้ง ฯลฯ ประชากร เช่น ข้อมูลเกี่ยวกับจำนวนประชากร และช่วงอายุและจำนวนประชากร ฯลฯ	(๒)	
	(๓) ข้อมูลเกี่ยวกับสภาพทางสังคม เช่น การศึกษา สาธารณสุข อาชญากรรม ยาเสพติด การสังคมสงค์เคราะห์	(๒)	
	(๔) ข้อมูลเกี่ยวกับระบบบริหารพื้นฐาน เช่น การคมนาคมขนส่ง การไฟฟ้า การประปา โทรศัพท์ ฯลฯ	(๒)	
	(๕) ข้อมูลเกี่ยวกับระบบเศรษฐกิจ เช่น การเกษตร การประมง การประศุสัตว์ การบริการ การท่องเที่ยว อุตสาหกรรม การพาณิชย์/กลุ่มอาชีพแรงงาน ฯลฯ	(๒)	
	(๖) ข้อมูลเกี่ยวกับศาสนา ประเพณี วัฒนธรรม เช่น การนับถือศาสนา ประเพณี และงานประจำปี ภูมิปัญญาท้องถิ่น ภาษาถิ่น สินค้าพื้นเมือง และของที่ระลึก ฯลฯ และอื่นๆ	(๒)	
	(๗) ข้อมูลเกี่ยวกับทรัพยากรธรรมชาติ เช่น น้ำ ป่าไม้ ภูเขา คุณภาพของทรัพยากรธรรมชาติ ฯลฯ	(๒)	
	(๘) การสำรวจและจัดเก็บข้อมูลเพื่อการจัดทำแผนพัฒนาท้องถิ่นหรือการใช้ข้อมูล จปฐ.	(๒)	
	(๙) การประชุมประชาคมท้องถิ่น รูปแบบ วิธีการ และการดำเนินการประชุมประชาคมท้องถิ่นโดยใช้กระบวนการร่วมคิด ร่วมทำ ร่วมตัดสินใจ ร่วมตรวจสอบ ร่วมรับประโยชน์ ร่วมแก้ไขปัญหา ปรึกษาหารือ แลกเปลี่ยนเรียนรู้ เพื่อแก้ไขปัญหาสำหรับการพัฒนาท้องถิ่นตามอำนาจหน้าที่ขององค์กรปกครองส่วนท้องถิ่น	(๓)	

ประเด็น การพิจารณา	รายละเอียดหลักเกณฑ์	คะแนนเต็ม	คะแนนที่ได้
๒. การวิเคราะห์สภาวการณ์และศักยภาพ	**ควรประกอบด้วยข้อมูลดังนี้** (๑) การวิเคราะห์ที่ควบคลุมความเชื่อมโยง ความสอดคล้องยุทธศาสตร์จังหวัด ยุทธศาสตร์การพัฒนาขององค์กรปกครองส่วนท้องถิ่นในเขตจังหวัด ยุทธศาสตร์ขององค์กรปกครองส่วนท้องถิ่น นโยบายของผู้บริหารท้องถิ่น รวมถึงความเชื่อมโยงแผนยุทธศาสตร์ชาติ ๒๐ ปี แผนพัฒนาเศรษฐกิจและสังคมแห่งชาติ และ Thailand ๔.๐	**๒๐** (๕)	
	(๒) การวิเคราะห์การใช้ผังเมืองรวมหรือผังเมืองเฉพาะและการบังคับใช้ผลของการบังคับใช้ สภาพการณ์ที่เกิดขึ้นต่อการพัฒนาท้องถิ่น	(๓)	
	(๓) การวิเคราะห์ทางสังคม เช่น ด้านแรงงาน การศึกษา สาธารณสุข ความยากจน อาชญากรรม ปัญหายาเสพติด เทคโนโลยี จารีต ประเพณี วัฒนธรรม ภูมิปัญญาท้องถิ่น เป็นต้น	(๓)	
	(๔) การวิเคราะห์ทางเศรษฐกิจ ข้อมูลด้านรายได้ครัวเรือน การส่งเสริมอาชีพ กลุ่มอาชีพ กลุ่มทางสังคม การพัฒนาอาชีพและกลุ่มต่างๆ สภาพทางเศรษฐกิจและความเป็นอยู่ทั่วไป เป็นต้น	(๓)	
	(๕) การวิเคราะห์สิ่งแวดล้อม พื้นที่สีเขียว ธรรมชาติต่างๆ ทางภูมิศาสตร์ กระบวนการหรือสิ่งที่เกิดขึ้น การประดิษฐ์ที่มีผลต่อสิ่งแวดล้อมและการพัฒนา	(๓)	
	(๖) ผลการวิเคราะห์ศักยภาพเพื่อประเมินสถานภาพการพัฒนาในปัจจุบันและโอกาสการพัฒนาในอนาคตของท้องถิ่น ด้วยเทคนิค SWOT Analysis ที่อาจส่งผลต่อการดำเนินงานได้แก่ S-Strengit(จุดแข็ง) W-Weakness (จุดอ่อน) O-Opportunity (โอกาส) และT-Therat (อุปสรรค)	(๓)	
๓. ยุทธศาสตร์ ๓.๑ ยุทธศาสตร์ขององค์กรปกครองส่วนท้องถิ่น	**ควรประกอบด้วยข้อมูลดังนี้**สอดคล้องกับสภาพสังคม เศรษฐกิจ สิ่งแวดล้อมของท้องถิ่น ประเด็นปัญหาการพัฒนาและแนวทางการพัฒนาที่สอดคล้องกับยุทธศาสตร์ขององค์กรปกครองส่วนท้องถิ่น และเชื่อมโยงหลักประชารัฐแผนยุทธศาสตร์ชาติ ๒๐ ปี แผนพัฒนาเศรษฐกิจและสังคมแห่งชาติ และ Thailand ๔.๐	**๖๐** (๑๐)	
๓.๒ ยุทธศาสตร์ขององค์กรปกครองส่วนท้องถิ่นในเขตจังหวัด	สอดคล้องและเชื่อมโยงกับสภาพสังคม เศรษฐกิจ สิ่งแวดล้อมของท้องถิ่น และยุทธศาสตร์จังหวัด และเชื่อมโยงหลักประชารัฐแผนยุทธศาสตร์ชาติ ๒๐ ปี แผนพัฒนาเศรษฐกิจและสังคมแห่งชาติและ Thailand ๔.๐	(๑๐)	
๓.๓ ยุทธศาสตร์จังหวัด	สอดคล้องกับแผนพัฒนากลุ่มจังหวัด ยุทธศาสตร์พัฒนาภาค แผนพัฒนาเศรษฐกิจและสังคมแห่งชาติ แผนการบริหารราชการแผ่นดิน นโยบาย/ยุทธศาสตร์ คสช. และนโยบายรัฐบาล หลักประชารัฐ แผนยุทธศาสตร์ชาติ ๒๐ ปี และThailand ๔.๐	(๑๐)	

ประเด็นการพิจารณา	รายละเอียดหลักเกณฑ์	คะแนนเต็ม	คะแนนที่ได้
๓.๔ วิสัยทัศน์	วิสัยทัศน์ ซึ่งมีลักษณะแสดงสถานภาพที่องค์กรปกครองส่วนท้องถิ่นต้องการจะเป็นหรือบรรลุถึงอนาคตอย่างชัดเจน สอดคล้องกับโอกาสและศักยภาพที่เป็นลักษณะเฉพาะองค์กรปกครองส่วนท้องถิ่นและสัมพันธ์กับโครงการพัฒนา	(๕)	
๓.๕ กลยุทธ์	แสดงให้เห็นช่องทาง วิธีการ ภารกิจหรือสิ่งที่ต้องทำตามอำนาจหน้าที่ขององค์กรปกครองส่วนท้องถิ่นที่จะนำไปสู่การบรรลุวิสัยทัศน์ หรือแสดงให้เห็นถึงความชัดเจนในสิ่งที่จะดำเนินการให้บรรลุวิสัยทัศน์นั้น	(๕)	
๓.๖ เป้าประสงค์ของแต่ละประเด็นกลยุทธ์	เป้าประสงค์ของแต่ละประเด็นกลยุทธ์มีความสอดคล้องและสนับสนุนต่อกลยุทธ์ที่จะเกิดขึ้น มุ่งหมายสิ่งหนึ่งสิ่งใดที่ชัดเจน	(๕)	
๓.๗ จุดยืนทางยุทธศาสตร์ (Positioning)	ความมุ่งมั่นอันแน่วแน่ในการวางแผนพัฒนาท้องถิ่น เพื่อให้บรรลุวิสัยทัศน์ขององค์กรปกครองส่วนท้องถิ่น ซึ่งเกิดจากศักยภาพของพื้นที่จริง ที่จะนำไปสู่ผลสำเร็จทางยุทธศาสตร์	(๕)	
๓.๘ แผนงาน	แผนงานหรือจุดมุ่งหมายเพื่อการพัฒนาในอนาคต กำหนดจุดมุ่งหมายในเรื่องใดเรื่องหนึ่งหรือแผนงานที่เกิดจากเป้าประสงค์ ตัวชี้วัด ค่าเป้าหมาย กลยุทธ์ จุดยืนทางยุทธศาสตร์ขององค์กรปกครองส่วนท้องถิ่นที่มีความชัดเจน นำไปสู่การทำโครงการพัฒนาท้องถิ่นในแผนพัฒนาท้องถิ่น โดยระบุแผนงานและความเชื่อมโยงดังกล่าว	(๕)	
๓.๙ ความเชื่อมโยงของยุทธศาสตร์ในภาพรวม	ความเชื่อมโยงองค์รวมที่นำไปสู่การพัฒนาท้องถิ่นที่เกิดผลผลิต/โครงการจากแผนยุทธศาสตร์ชาติ ๒๐ ปี แผนพัฒนาเศรษฐกิจและสังคมแห่งชาติ ฉบับที่ ๑๒ Thailand ๔.๐ แผนพัฒนาภาค/แผนพัฒนากลุ่มจังหวัด /แผนพัฒนาจังหวัดยุทธศาสตร์การพัฒนาขององค์กรปกครองส่วนท้องถิ่นในเขตจังหวัด และยุทธศาสตร์ขององค์กรปกครองส่วนท้องถิ่น	(๕)	
รวมคะแนน		**๑๐๐**	

๔.๒ การติดตามและประเมินผลโครงการขององค์กรปกครองส่วนท้องถิ่น

ในการจัดทำแผนพัฒนาท้องถิ่น (พ.ศ. ๒๕๖๖ – ๒๕๗๐) ขององค์กรปกครองส่วนท้องถิ่น จะต้องมีการติดตามและประเมินผลโครงการขององค์กรปกครองสวนท้องถิ่นเพื่อความสอดคล้องแผนพัฒนาท้องถิ่น ตามระเบียบกระทรวงมหาดไทย ว่าด้วยการจัดทำแผนขององค์กรปกครองส่วนท้องถิ่น พ.ศ. ๒๕๔๘ และที่แก้ไขเพิ่มเติมถึง (ฉบับที่ ๓) พ.ศ. ๒๕๖๑ โดยคณะกรรมการติดตามและประเมินผลแผนพัฒนาท้องถิ่น จะต้องดำเนินการให้คะแนนตามเกณฑ์ที่กำหนดไว้ ซึ่งเป็นส่วนหนึ่งของการติดตามและประเมินผลแผนพัฒนา โดยดำเนินการให้แล้วเสร็จภายในหกสิบวัน นับแต่วันที่ประกาศใช้งบประมาณรายจ่าย รายละเอียดแนวทางการพิจารณาตามหนังสือกระทรวงมหาดไทย ด่วนที่สุด ที่ มท ๐๘๑๐.๓/ว ๗๔๖๗ ลงวันที่ ๑๔ ธันวาคม ๒๕๖๓ เรื่อง แนวทางการจัดทำแผนพัฒนาขององค์กรปกครองส่วนท้องถิ่น (พ.ศ. ๒๕๖๖ – ๒๕๗๐) ดังนี้

แนวทางการพิจารณาการติดตามและประเมินผลโครงการ
เพื่อความสอดคล้องแผนพัฒนาท้องถิ่น (พ.ศ. ๒๕๖๖ – ๒๕๗๐) ขององค์กรปกครองส่วนท้องถิ่น

ประเด็นการพิจารณา	คะแนน
๑. การสรุปสถานการณ์การพิจารณา	**๑๐**
๒. การประเมินผลการนำแผนพัฒนาท้องถิ่นไปปฏิบัติในเชิงปริมาณ	**๑๐**
๓. การประเมินผลการนำแผนพัฒนาท้องถิ่นสี่ปีไปปฏิบัติในเชิงคุณภาพ	**๑๐**
๔. แผนงานและยุทธศาสตร์การพิจารณา	**๑๐**
๕. โครงการพัฒนา ประกอบด้วย	**๖๐**
๕.๑ ความชัดเจนของชื่อโครงการ	(๕)
๕.๒ กำหนดวัตถุประสงค์สอดคล้องกับโครงการ	(๕)
๕.๓ เป้าหมาย (ผลผลิตของโครงการ) มีความชัดเจนนำไปสู่การตั้งงบประมาณได้ถูกต้อง	(๕)
๕.๔ โครงการมีความสอดคล้องกับแผนยุทธศาสตร์ชาติ ๒๐ ปี	(๕)
๕.๕ เป้าหมาย (ผลผลิตของโครงการ) มีความสอดคล้องกับแผนพัฒนาเศรษฐกิจและสังคมแห่งชาติ	(๕)
๕.๖ โครงการมีความสอดคล้องกับ Thailand ๔.๐	(๕)
๕.๗ โครงการสอดคล้องกับยุทธศาสตร์จังหวัด	(๕)
๕.๘ โครงการแก้ไขปัญหาความยากจนหรือการเสริมสร้างให้ประเทศชาติมั่งคง มั่งคั่ง ยั่งยืน ภายใต้หลักประชารัฐ	(๕)
๕.๙ งบประมาณ มีความสอดคล้องกับเป้าหมาย (ผลผลิตของโครงการ)	(๕)
๕.๑๐ มีการประมาณการราคาถูกต้องตามหลักวิธีการงบประมาณ	(๕)
๕.๑๑ มีการกำหนดตัวชี้วัด (KPI) และสอดคล้องกับวัตถุประสงค์และผลคาดว่าที่จะได้รับ	(๕)
๕.๑๒ ผลที่คาดว่าจะได้รับ สอดคล้องกับวัตถุประสงค์	(๕)
รวมคะแนน	**๑๐๐**

แนวทางเบื้องต้นในการให้คะแนนแนวทางการพิจารณาการติดตามและประเมินผลโครงการ เพื่อความสอดคล้องแผนพัฒนาท้องถิ่น (พ.ศ. ๒๕๖๖ – ๒๕๗๐) ขององค์กรปกครองส่วนท้องถิ่น

ประเด็นการพิจารณา	รายละเอียดหลักเกณฑ์	คะแนนเต็ม	คะแนนที่ได้
๑. การสรุปสถานการณ์การพัฒนา	เป็นการวิเคราะห์กรอบการจัดทำยุทธศาสตร์ขององค์กรปกครองส่วนท้องถิ่น (ใช้การวิเคราะห์ SWOT Analysis/Demand (Demand Analysis)/Global Demand และ Trend ปัจจัยและสถานการณ์การเปลี่ยนแปลงที่มีผลต่อการพัฒนา อย่างน้อยต้องประกอบด้วยการวิเคราะห์ศักยภาพด้านเศรษฐกิจ, ด้านสังคม, ด้านทรัพยากรธรรมชาติและสิ่งแวดล้อม)	๑๐	
๒. การประเมินผลการนำแผนพัฒนาท้องถิ่นสี่ปีไปปฏิบัติในเชิงปริมาณ	๑) การควบคุมที่มีตัวเลขต่างๆ เพื่อนำมาใช้วัดผลในเชิงปริมาณ เช่น การวัดจำนวนโครงการ กิจกรรม งานต่างๆ ก็คือผลผลิตนั่งเองว่าเป็นไปตามที่ตั้งเป้าหมายเอาไว้หรือไม่จำนวนที่ดำเนินการจริงตามที่ได้กำหนดไว้เท่าไร จำนวนที่ไม่สามารถดำเนินการได้มีจำนวนเท่าไหร่ สามารถอธิบายได้ตามหลักประสิทธิภาพ (Efficiency) ของการพัฒนาท้องถิ่นตามอำนาจหน้าที่ที่ได้กำหนดไว้ ๒) วิเคราะห์ผลกระทบ/สิ่งที่กระทบ (Impact) โครงการที่ดำเนินการในเชิงปริมาณ (Qualitative)	๑๐	
๓. การประเมินผลการนำแผนพัฒนาท้องถิ่นสี่ปีไปปฏิบัติในเชิงคุณภาพ	๑) การประเมินประสิทธิผลของแผนพัฒนาในเชิงคุณภาพคือการนำเอาเทคนิคๆ มาใช้เพื่อวัดค่าภารกิจ โครงการ กิจกรรม งานต่างๆ ที่ดำเนินการในพื้นที่นั้นๆ ตรงต่อความต้องการของประชาชนหรือไม่ และเป็นไปตามอำนาจหน้าที่หรือไม่ ประชาชนพึ่งพอใจหรือไม่ สิ่งของวัสดุ ครุภัณฑ์ การดำเนินการต่างๆ มีสภาพหรือลักษณะถูกต้อง คงทนถาวร สามารถใช้การได้ตามวัตถุประสงค์หรือไม่ ซึ่งเป็นไปตามหลักประสิทธิผล (Effectiveness) ผลการปฏิบัติราชการตามที่บรรลุวัตถุประสงค์ และเป้าหมายของแผนปฏิบัติราชการตามที่ได้รับงบประมาณมาดำเนินการ รวมถึงสามารถเทียบเคียงกับส่วนราชการหรือหน่วยงาน ๒) วิเคราะห์ผลกระทบ/สิ่งที่กระทบ (Impact) โครงการที่ดำเนินการในเชิงคุณภาพ (Qualitative)	๑๐	
๔. แผนงานและยุทธศาสตร์การพัฒนา	๑) วิเคราะห์แผนงาน งาน ที่เกิดจากด้านต่างๆ มีความสอดคล้องกับยุทธศาสตร์ขององค์กรปกครองส่วนท้องถิ่นในมิติต่างๆ จนนำไปสู่การจัดทำโครงการพัฒนาท้องถิ่นโดยใช้ SWOT Analysis/Demand (Demand Analysis)/Global Demand/ Trend หรือหลักการบูรณาการ (Integration) กับองค์กรปกครองส่วนท้องถิ่นที่มีพื้นที่ติดต่อกัน ๒) วิเคราะห์แผนงาน งาน ที่เกิดจากด้านต่างๆ ที่สอดคล้องกับการแก้ไขปัญหาความยากจน หลักประชารัฐ	๑๐	

ประเด็นการพิจารณา	รายละเอียดหลักเกณฑ์	คะแนนเต็ม	คะแนนที่ได้
๕. โครงการพัฒนา ๕.๑ ความชัดเจนของชื่อโครงการ ๕.๒ กำหนดวัตถุประสงค์สอดคล้องกับโครงการ ๕.๓ เป้าหมาย (ผลผลิตของโครงการ) มีความชัดเจนนำไปสู่การตั้งงบประมาณได้ถูกต้อง ๕.๔ โครงการมีความสอดคล้องกับแผนยุทธศาสตร์ ๒๐ ปี ๕.๕ เป้าหมาย (ผลผลิตของโครงการ) มีความสอดคล้องกับแผนพัฒนาเศรษฐกิจและสังคมแห่งชาติ	**ควรประกอบด้วยข้อมูลดังนี้** เป็นโครงการที่มีวัตถุประสงค์สนองต่อยุทธศาสตร์การพัฒนาขององค์กรปกครองส่วนท้องถิ่นและดำเนินการเพื่อให้การพัฒนาบรรลุตามวิสัยทัศน์ขององค์กรปกครองส่วนท้องถิ่นที่กำหนดไว้ ชื่อโครงการมีความชัดเจน มุ่งไปเรื่องใดเรื่องหนึ่ง อ่านแล้วเข้าใจได้ว่าจะพัฒนาอะไรในอนาคต	**๖๐** (๕)	
	มีวัตถุประสงค์ชัดเจน (clear objective) โครงการต้องกำหนดวัตถุประสงค์สอดคล้องกับความเป็นมาของโครงการ สอดคล้องกับหลักการและเหตุผล วิธีการดำเนินงานต้องสอดคล้องกับวัตถุประสงค์ มีความเป็นไปได้ชัดเจน มีลักษณะเฉพาะเจาะจง	(๕)	
	สภาพที่อยากให้เกิดขึ้นในอนาคตเป็นทิศทางที่ต้องไปให้ถึงเป้าหมายต้องชัดเจน สามารถระบุจำนวนเท่าไร กลุ่มเป้าหมายคืออะไร มีผลผลิตอย่างไร กลุ่มเป้าหมาย พื้นที่ดำเนินงาน และระยะเวลาดำเนินงานอธิบายให้ชัดเจนว่าโครงการนี้จะทำที่ไหน เริ่มต้นในช่วงเวลาใดและจบลงเมื่อไร ใครคือกลุ่มเป้าหมายของโครงการ หากกลุ่มเป้าหมายมีหลายกลุ่ม ให้บอกชัดลงไปว่าใครคือกลุ่มเป้าหมายหลายหลัก ใครคือกลุ่มเป้าหมายรอง	(๕)	
	โครงการสอดคล้องกับ (๑) ความมั่นคง (๒) การสร้างความสามารถในการแข่งขัน (๓) การพัฒนาเสริมสร้างศักยภาพคน (๔) การสร้างโอกาสความเสนอภาคและเท่าเทียมกันทางสังคม (๕) การสร้างการเติบโตบนคุณภาพชีวิตที่เป็นมิตรต่อสิ่งแวดล้อม (๖) การปรับสมดุลและพัฒนาระบบการบริหารจัดการภาครัฐ เพื่อให้เกิดความมั่นคง มั่งคั่ง ยั่งยืน	(๕)	
	โครงการมีความสอดคล้องแผนพัฒนาเศรษฐกิจและสังคมแห่งชาติ ฉบับที่ ๑๒ โดย (๑) ยึดหลักปรัชญาเศรษฐกิจพอเพียง (๒) ยึดคนเป็นศูนย์กลางพัฒนา (๓) ยึดวิสัยทัศน์ภายใต้ยุทธศาสตร์ชาติ ๒๐ ปี (๔) ยึดเป้าหมายอนาคตประเทศไทย ๒๕๗๙ (๕) ยึดหลักการนำไปสู่ปฏิบัติให้เกิดผลสัมฤทธิ์อย่างจริงจังใน ๕ ปีที่ต่อยอดไปสู่ผลสัมฤทธิ์ที่เป็นเป้าหมายระยะยาว ภายใต้แนวทางการพัฒนา (๑) การยกระดับศักยภาพการแข่งขันและการหลุดพ้นกับดักรายได้ปานกลางสู่รายได้สูง (๒) การพัฒนาศักยภาพคนตามช่วงวัยและการปฏิรูประบบเพื่อสร้างสังคมสูงวัยอย่างมีคุณภาพ (๓) การลดความเลื่อมล้ำทางสังคม (๔) การรองรับการเชื่อมโยงภูมิภาคและความเป็นเมือง (๕) การสร้างความเจริญเติบโตทางเศรษฐกิจและสังคมอย่างเป็นมิตรกับสิ่งแวดล้อม (๖) การบริหารราชการแผ่นดินที่มีประสิทธิภาพ	(๕)	

ประเด็นการพิจารณา	รายละเอียดหลักเกณฑ์	คะแนนเต็ม	คะแนนที่ได้
๕.๖ โครงการมีความสอดคล้อง	โครงการมีลักษณะหรือสอดคล้องกับการปรับเปลี่ยนโครงสร้างเศรษฐกิจไปสู่ Value-Based Economy หรือเศรษฐกิจที่ขับเคลื่อนด้วยนวัตกรรม ทำน้อย ได้มาก เช่น (๑) เปลี่ยนจากการผลิตสินค้า โภคภัณฑ์ไปสู่สินค้าเชิงนวัตกรรม (๒) เปลี่ยนจากการขับเคลื่อนประเทศด้วยภาคอุตสาหกรรม ไปสู่การขับเคลื่อนด้วนเทคโนโลยี ความคิดสร้างสรรค์และนวัตกรรม (๓) เปลี่ยนจากการเน้นภาคการผลิตสินค้าไปสู่การเน้นภาคบริการมากขึ้น รวมถึงโครงการที่เติมเต็มด้วยวิทยาการ ความคิดสร้างสรรค์ นวัตกรรม วิทยาศาสตร์ เทคโนโลยี และการวิจัยและพัฒนาแล้วต่อยอดความได้เปรียบเชิงเปรียบเทียบ เช่น ด้านการเกษตร เทคโนโลยีชีวภาพ สาธารณสุข วัฒนธรรม ฯลฯ	(๕)	
๕.๗ โครงการสอดคล้องกับยุทธศาสตร์จังหวัด	โครงการพัฒนาท้องถิ่นมีความสอดคล้องกับห้วงระยะเวลาของแผนพัฒนาจังหวัดที่ได้กำเนิดขึ้น เพื่อขับเคลื่อนการพัฒนาท้องถิ่นเสมือนหนึ่งการขับเคลื่อนการพัฒนาจังหวัด ซึ่งไม่สามารถแยกส่วนใดส่วนหนึ่งออกจากกันได้ นอกจากนี้โครงการพัฒนาท้องถิ่นต้องเป็นโครงการเชื่อมต่อหรือเดินทางไปด้วยกันกับยุทธศาสตร์จังหวัดที่ได้กำหนดขึ้นเป็นปัจจุบัน	(๕)	
๕.๘ โครงการแก้ไขปัญหาความยากจนหรือการเสริมสร้างให้ประเทศชาติมั่นคง มั่งคั่ง ยั่งยืน ภายใต้หลักประชารัฐ	เป็นโครงการที่ดำเนินการภายใต้พื้นฐานความพอเพียงที่ประชาชนดำเนินการเองหรือร่วมดำเนินการ เป็นโครงการต่อยอดและขยายได้ เป็นโครงการที่ประชาชนต้องการเพื่อให้เกิดความยั่งยืน ซึ่งมีลักษณะที่จะให้ท้องถิ่นมีความมั่นคง มั่งคั่ง ยั่งยืน เป็นท้องถิ่นที่พัฒนาแล้วด้วยการพัฒนาปรัชญาเศรษฐกิจพอเพียง	(๕)	
๕.๙ งบประมาณมีความสอดคล้องกับเป้าหมาย(ผลผลิตของโครงการ)	งบประมาณโครงการพัฒนาจะต้องคำนึงถึงหลักสำคัญ ๕ ประการในการจัดทำโครงการได้แก่ (๑) ความประหยัด (Economy) (๒) ความมีประสิทธิภาพ (Efficiency) (๓) ความมีประสิทธิผล (Effectiveness) (๔) ความยุติธรรม (Equity) (๕) ความโปร่งใส (Transparency)	(๕)	
๕.๑๐ มีการประมาณการราคาถูกต้องตามหลักวิธีการงบประมาณ	การประมาณราคาเพื่อการพัฒนาต้องให้สอดคล้องกับโครงการถูกต้องตามหลักวิชาการทางช่าง หลักของราคากลาง ราคากลางท้องถิ่น มีความโปร่งใสในการกำหนดราคาและตรวจสอบในเชิงประจักษ์	(๕)	

ประเด็น การพิจารณา	รายละเอียดหลักเกณฑ์	คะแนนเต็ม	คะแนนที่ได้
๕.๑๑ มีการกำหนดตัวชี้วัด (KPI) และสอดคล้องกับวัตถุประสงค์และผลที่คาดว่าจะได้รับ	มีการกำหนดตัวชี้วัดผลงาน (Key Performancy Indicator : KPI) ที่ สามารถวัดได้ (measurable) ใช้บอกประสิทธิผล (effectiveness) ใช้บอกประสิทธิภาพ (efficiency) ได้ เช่น การกำหนดความพึงพอใจ การกำหนดร้อยละ การกำหนดอันเกิดจากผลของวัตถุประสงค์ที่เกิดที่สิ่งที่ได้รับ (การคาดการณ์ คาดว่าจะได้รับ)	(๕)	
๕.๑๒ ผลที่คาดว่าจะได้รับสอดคล้องกับวัตถุประสงค์	ผลที่ได้รับเป็นสิ่งที่เกิดขึ้นได้จริงจากการดำเนินการตามโครงการพัฒนาซึ่งสอดคล้องกับวัตถุประสงค์ที่ตั้งไว้ การได้ผลหรือผลที่เกิดขึ้นจะต้องเท่ากับวัตถุประสงค์หรือมากกว่าวัตถุประสงค์ ซึ่งการเขียนวัตถุประสงค์ควรคำนึงถึง (๑) มีความเป็นไปได้และมีความเฉพาะเจาะจง ในการดำเนินงานตามโครงการ (๒) วัดและประเมินผลดับของความสำเร็จได้ (๓) ระบุสิ่งที่ต้องการดำเนินงานอย่างชัดเจนและเฉพาะเจาะจงมากที่สุดและสามารถปฏิบัติได้ (๔) เป็นเหตุเป็นผล สอดคล้องกับความเป็นจริง (๕) ส่งผลต่อการบ่งบอกเวลาได้	(๕)	
รวมคะแนน		**๑๐๐**	

๔.๓ สรุปผลการพัฒนาท้องถิ่นในภาพรวม

ในการจัดทำแผนพัฒนาท้องถิ่น (พ.ศ. ๒๕๖๑ – ๒๕๖๕) ขององค์กรปกครองส่วนท้องถิ่น ก็เพื่อใช้เป็นเครื่องมือในการพัฒนา เป็นแนวทางในการบริหารพัฒนาท้องถิ่นให้บรรลุตามวัตถุประสงค์และเป้าหมาย เกิดประสิทธิภาพประสิทธิผลสูงสุดในการแก้ไขปัญหาให้กับประชาชน ก่อให้เกิดประโยชน์และสามารถตอบสนองความต้องการพัฒนาของประชาชน โดยพิจารณาบรรจุโครงการในงบประมาณรายจ่ายประจำปี งบประมาณรายจ่ายเพิ่มเติม และงบประมาณจากเงินสะสม โดยจะต้องมีการติดตามและประเมินผลแผนพัฒนาตามระเบียบกระทรวงมหาดไทย ว่าด้วยการจัดทำแผนพัฒนาขององค์กรปกครองส่วนท้องถิ่น พ.ศ. ๒๕๔๘ และที่แก้ไขเพิ่มเติมถึง (ฉบับที่ ๓) พ.ศ. ๒๕๖๑ เป็นการสรุปผลในภารวมของท้องถิ่น เป็นการติดตามผลการนำยุทธศาสตร์ขององค์กรปกครองส่วนท้องถิ่น ว่าเกิดผลทั้งในเชิงปริมาณ และเชิงคุณภาพ อย่างไร ซึ่งสามารถวัดผลได้ทั้งเชิงสถิติต่างๆ ตาราง กราฟ และการพรรณนา ดังนี้

(๑) การวัดผลในเชิงปริมาณและเชิงคุณภาพ

(๑.๑) การวัดผลในเชิงปริมาณ (Quantity)

- โดยเครื่องมือที่ใช้ในการติดตามและประเมินผลในเชิงปริมาณ มีดังนี้

จำนวนโครงการที่ได้ดำเนินการตามแผนพัฒนาท้องถิ่น (พ.ศ. ๒๕๖๖ - ๒๕๗๐)

ยุทธศาสตร์	พ.ศ. ๒๕๖๖		พ.ศ. ๒๕๖๗		พ.ศ. ๒๕๖๘		พ.ศ. ๒๕๖๙		พ.ศ. ๒๕๗๐	
	จำนวนโครงการ	งบประมาณ (บาท)	จำนวนโครงการ	งบประมาณ (บาท)	จำนวนโครงการ	งบประมาณ (บาท)	จำนวนโครงการ	งบประมาณ (บาท)	จำนวนโครงการ	งบประมาณ (บาท)
๑. การจัดการขยะ อนุรักษ์ ทรัพยากรธรรมชาติ และสิ่งแวดล้อม										
๒. การเพิ่มขีดความสามารถการแข่งขันภาคการเกษตร สินค้าข้าวแบบพึ่งพาตนเองและการท่องเที่ยวเชิงวัฒนธรรม										
๓. การพัฒนาสังคมและคุณภาพชีวิตตามแนวทางเศรษฐกิจพอเพียง										
๔. การพัฒนาองค์กรและบริหารกิจการบ้านเมืองที่ดี										
๕. การจัดระเบียบชุมชนและการรักษาความสงบภายใน										
๖. การพัฒนาการศึกษา กีฬา ศิลปวัฒนธรรมและภูมิปัญญาท้องถิ่น										
รวม										

สรุปรายงานผลการดำเนินการ ประจำปีงบประมาณ พ.ศ.						
ลำดับที่	รายการ	โครงการ	งบประมาณ	โครงการที่สามารถดำเนินการได้ (..... โครงการ)		
				คิดเป็นร้อยละของแผนพัฒนาท้องถิ่น (พ.ศ.๒๕๖๖ - ๒๕๗๐)	คิดเป็นร้อยละของแผนการดำเนินงาน	คิดเป็นร้อยละของข้อบัญญัติ+ เงินสะสม
๑	บรรจุในแผนพัฒนาท้องถิ่น					
๒	ตั้งในข้อบัญญัติงบประมาณ					
๓	จากเงินสะสม					
๔	จัดทำแผนการดำเนินงาน - ข้อบัญญัติ = ... + - เงินสะสม = ...					
๕	สามารถดำเนินการได้ - ข้อบัญญัติ = ... + - เงินสะสม = ...					

(๑.๒) การวัดผลในเชิงคุณภาพ (Quality)

การจัดผลเชิงคุณภาพ ใช้การสำรวจความพึงพอใจในการวัดผลเชิงคุณภาพโดยภาพรวม โดยได้มีการประเมินความพึงพอใจ ซึ่งการประเมินความพึงพอใจทำให้ทราบถึงผลเชิงคุณภาพในการดำเนินงานของเทศบาลในภาพรวม

โดยเครื่องมือที่ใช้ในการประเมินความพึงพอใจ มีดังนี้

แบบที่ ๓/๓ แบบประเมินความพึงพอใจต่อผลการดำเนินงานขององค์กรปกครองส่วนท้องถิ่น

แบบที่ ๓/๔ แบบประเมินความพึงพอใจของผู้รับบริการในงานบริการขององค์กรปกครองส่วนท้องถิ่น (ให้หน่วยงานภายนอกดำเนินการ)

๔.๔ ข้อเสนอแนะในการจัดทำแผนพัฒนาท้องถิ่น

(๑) ผลกระทบนำไปสู่อนาคต

(๑.๑) ปัญหาสาธารภัยต่างๆ ที่เกิดขึ้นในองค์กรปกครองส่วนท้องถิ่น อันได้แก่ ภัยแล้ง วาตะภัย น้ำท่วม อัคคีภัย ที่เกิดขึ้นและส่งผลกระทบต่อประชาชนในพื้นที่ เกิดความเสียหายทั้งชีวิตและทรัพย์สิน แนวทางการแก้ไข คือพิจารณาวางแผนการดำเนินการป้องกัน ก่อนเกิดเหตุ ระหว่างเกิดเหตุ หลังเกิดเหตุ บรรจุแผนงาน โครงการ กิจกรรม การให้ความช่วยเหลือต่างๆ จัดตั้งศูนย์ช่วยเหลือประชาชนขององค์กรปกครองส่วนท้องถิ่น เพื่อสามารถดำเนินการได้ทันท่วงที

(๑.๒) ปัญหาโรคระบาดที่เกิดจากคน เกิดจากสัตว์ ที่ส่งผลอันตราย หรือคร่าต่อชีวิตประชาชน และสัตว์ต่างๆ ในตำบล ซึ่งได้แก่ โรคไข้หวัดใหญ่ ไข้หวัดนก โรคมือ เท้า ปาก ที่เกิดขึ้นกับเด็กๆ โรคพิษสุนัขบ้า แนวทางการแก้ไขปัญหา คือ ฝึกอบรม ประชาสัมพันธ์ รณรงค์การป้องกัน ลงพื้นที่ระงับการเกิดโรคระบาด การทำลาย การรักษา

(๑.๓) ปัญหาประชาชนมีรายได้น้อย การศึกษาต่ำ ประชาชนในตำบลยังมีคนรายได้น้อย มีหนี้สินเยอะ ไม่เพียงพอในการดำรงชีวิต ค่าครองชีพสูง แนวทางการแก้ไขปัญหา ให้ความรู้เกี่ยวกับการประกอบอาชีพ สาธิตการประกอบอาชีพ ช่วยเหลือประชาชนซ่อมแซมบ้านคนจน ผู้มีรายได้น้อย ส่งเสริมด้านการศึกษาโดยการจัดบริการสาธารณด้านการศึกษา การจัดตั้งศูนย์พัฒนาเด็กเล็ก สนับสนุนกิจกรรมต่างๆ ให้กับเด็กนักเรียน จ้างเด็กนักเรียนในช่วงปิดภาคเรียนเพื่อมีรายได้

(๑.๔) ปัญหายาเสพติดในตำบล ในพื้นที่ยังไม่พบว่ามีการค้ายาเสพติด และยังไม่พบรายงานว่ามีผู้ติดยาเสพติด แต่เพื่อเป็นการป้องกัน มีแนวทางการป้องกัน โดยการลงพื้นที่ค้นหา การรณรงค์ป้องกัน การให้ความรู้กับประชาชนได้ทราบถึงโทษของยาเสพติด

(๑.๕) ปัญหาการสัญจรไปมาของประชาชนในตำบล เนื่องจาก ในตำบลด้านโครงสร้างพื้นฐาน เส้นทางการคมนาคมบางหมู่บ้านยังเป็น ถนนดิน ถนนลูกรัง ช่วงฤดูฝนถนนลื่น เป็นหลุมเป็นบ่อ เกิดปัญหาในการสัญจรไปมาของประชาชน เสี่ยงต่อการเกิดอุบัติเหตุ การคมนาคมล่าช้า แนวทางการแก้ไข จัดทำแผนงาน โครงการก้อสร้างถนนในเส้นทางสำคัญ พิจารณาเสนอสนับสนุนจากหน่วยงานอื่น

(๒) ข้อสังเกต ข้อเสนอแนะ ผลจากการพัฒนา

(๒.๑) ข้อสังเกต จากการสำรวจข้อมูล การลงพื้นที่ในตำบล จะเห็นว่าประชาชนยังมีปัญหาที่จะต้องดำเนินการแก้ไขอยู่มาก ดังนี้ ด้านการศึกษา สาธารณสุข ความมั่งคงปลอดภัยในชีวิตและทรัพย์สิน การศาสนาศิลปวัฒนธรรม ประเพณี กีฬา สถานที่ผ่อนหย่อนใจ สวัสดิการสังคมการเกษตร เศรษฐกิจ อุตสาหกรรม การพัฒนาอาชีพ เส้นทางคมนาคมขนส่ง /ไฟฟ้า/น้ำประปา /แหล่งน้ำเพื่ออุปโภค – บริโภค ด้านทรัพยากรและสิ่งแวดล้อม ขยะมูลฝอยและสิ่งปฏิกูล จากปัญหาด้านต่างๆ ประชาชนไม่สามารถแก้ไขปัญหาเองได้จึงต้องเสนอให้องค์กรปกครองส่วนท้องถิ่นแก้ไข ทำให้มีการเสนอโครงการเข้ามาเป็นจำนวนมาก ซึ่งงบประมาณขององค์กรปกครองส่วนท้องถิ่นนั้นมีจำกัดไม่เพียงพอต่อการจัดการได้

(๒.๒) ข้อเสนอแนะ จากข้อสังเกตดังกล่าว มีข้อเสนอแนะในการแก้ไขปัญหาต่างๆ ดังนี้ ปัญหาต่างๆ ที่ถูกเสนอมายังองค์กรปกครองส่วนท้องถิ่น นั้น ควรนำมาพิจารณาจัดลำดับความสำคัญโดยประชาคมท้องถิ่น ซึ่งมีหลายภาคส่วน ประกอบไปด้วย คณะกรรมการพัฒนาขององค์กรปกครองส่วนท้องถิ่น สมาชิกสภาท้องถิ่น ผู้นำหมู่บ้าน ตัวแทนส่วนราชการ รัฐวิสาหกิจ หน่วยงานที่เกี่ยวข้อง ประชาชนทั่วไป ร่วมกันพิจารณาจัดลำดับความสำคัญของโครงการ และพิจารณาบรรจุเข้าแผนพัฒนาท่องถิ่นต่อไป กรณีโครงการที่เกินศักยภาพก็ให้องค์กรปกครองส่วนท้องถิ่นเสนอขอรับการสนับสนุนจากหน่วยงานอื่น

****