



บันทึกข้อความ

ส่วนราชการ กรมป่าไม้ สำนักจัดการที่ดินป่าไม้ โทร. ๐ ๒๕๖๑ ๕๒๙๒ ต่อ ๕๐๗๓

ที่ ทส.๑๖๐๓.๒/ ๑๒๓ วันที่ ๕ มกราคม ๒๕๖๑

เรื่อง รายงานผลการตรวจสอบ กรณี ขอให้ยกเลิกเอกสารสิทธิ ส.ป.ก. ๔-๐๑ บ้านท่าเลี้ยว หมู่ ๕ ตำบลหนองบัวใต้ อำเภอมือเืองตาก จังหวัดตาก

เรียน รองอธิบดีกรมป่าไม้ทุกท่าน

ผู้ตรวจราชการกรมป่าไม้ทุกท่าน

ผู้อำนวยการสำนักทุกสำนัก

ผู้อำนวยการสำนักจัดการทรัพยากรป่าไม้ทุกสำนัก (ยกเว้นสำนักจัดการทรัพยากรป่าไม้ที่ ๔ (ตาก))

ผู้อำนวยการสำนักจัดการทรัพยากรป่าไม้สาขาทุกสาขา

ผู้อำนวยการกลุ่มพัฒนาระบบบริหาร

หัวหน้ากลุ่มตรวจสอบภายใน

กรมป่าไม้ ขอส่งสำเนาหนังสือกระทรวงเกษตรและสหกรณ์ที่ กษ ๑๒๐๕/๖๒๘๔ ลงวันที่ ๒๖ กันยายน ๒๕๖๐ เรื่อง รายงานผลการตรวจสอบ กรณีขอให้ยกเลิกเอกสาร ส.ป.ก. ๔-๐๑ บ้านท่าเลี้ยว หมู่ที่ ๕ ตำบลหนองบัวใต้ อำเภอมือเือง จังหวัดตาก เรียนมาเพื่อโปรดทราบและถือปฏิบัติในส่วนที่เกี่ยวข้องโดยเคร่งครัดต่อไป

(นายจงคล้าย วรพงศธร)

รองอธิบดีกรมป่าไม้

ปฏิบัติราชการแทนอธิบดีกรมป่าไม้

กรมที่ดิน
รับที่ 21595
วันที่ 3 ต.ค. 2560
เวลา 12.10



สำนักงานปลัดกระทรวง
ของ ปกท.ทส. (หัวหน้ากลุ่มอำนาจการ
เลขรับ 10834
วันที่ 28 ก.ย. 2560
เวลา 15.29 น.

หน้าห้องสำนักจัดการที่ดิน
ที่ กษ ๑๒๐๕/ว ๓๐๓
รับที่ ๓๑๗๖
วันที่ 5 ต.ค. ๒๕๖๐
เวลา

กระทรวงเกษตรและสหกรณ์

ถนนราชดำเนินนอก กทม. ๑๐๒๐๐

๒๖ กันยายน ๒๕๖๐

ของ ปกท.ทส. (นางสาวสุทธิลักษณ์ ธีรวิระ

เลขรับ 4323

วันที่ ๒๘ ก.ย. ๒๕๖๐ เวลา ๑.13 น.

เรื่อง รายงานผลการตรวจสอบ กรณี ขอให้ยกเลิกเอกสารสิทธิ ส.ป.ก. ๔-๐๑ บ้านท่าเลี้ยว หมู่ ๕ ตำบลหนองบัวใต้
อำเภอเมืองตาก จังหวัดตาก

① เรียน ปลัดกระทรวงทรัพยากรธรรมชาติและสิ่งแวดล้อม

พิจารณาเรื่อง
เลขรับ ๑๕๕๐
วันที่ ๒๘ ก.ย. ๒๕๖๐

ส่วนกำหนดเขตที่ดินป่าไม้
เลขรับ 1650
วันที่ 9 ต.ค. 2560
เวลา

- สิ่งที่ส่งมาด้วย
- ๑) สำเนาหนังสือกรมป่าไม้ ที่ ทส ๑๖๐๓.๒/๖๖๐๒ ลงวันที่ ๔ เมษายน ๒๕๖๐
 - ๒) สำเนาหนังสือสำนักงานการปฏิรูปที่ดินเพื่อเกษตรกรรม สำนักจัดการปฏิรูปที่ดิน
ที่ กษ ๑๒๐๕.๔/๔๖๕ ลงวันที่ ๒๖ เมษายน ๒๕๖๐
 - ๓) สำเนาหนังสือสำนักงานการปฏิรูปที่ดินจังหวัดตาก ที่ ตก ๐๐๑๑.๔/๔๑๔๓
ลงวันที่ ๑๙ พฤษภาคม ๒๕๖๐
 - ๔) สำเนาหนังสือสำนักงานการปฏิรูปที่ดินเพื่อเกษตรกรรม สำนักจัดการแผนที่และสารบบที่ดิน
ที่ กษ ๑๒๐๖.๑/๒๗๓๗ ลงวันที่ ๑๙ กรกฎาคม ๒๕๖๐
 - ๕) สำเนาหนังสือสำนักงานการปฏิรูปที่ดินเพื่อเกษตรกรรม ส่วนที่ ๕ ที่ กษ ๑๒๐๕/ว ๓๐๓
ลงวันที่ ๑๕ มีนาคม ๒๕๕๙

รับที่ ๓๑๗๖
วันที่ ๖ ต.ค. ๒๕๖๐

ด้วยกรมป่าไม้ แจ้งว่า สำนักงานการปฏิรูปที่ดินจังหวัดตาก (ส.ป.ก.ตาก) ได้ออกหนังสืออนุญาตให้เข้าทำประโยชน์ในเขตปฏิรูปที่ดิน (ส.ป.ก. ๔-๐๑) ทับซ้อนป่าสงวนแห่งชาติ ป่าลานสาง บริเวณท้องที่บ้านท่าเลี้ยว หมู่ที่ ๕ ตำบลหนองบัวใต้ อำเภอเมืองตาก จังหวัดตาก รวม ๔๘ แปลง เนื้อที่ประมาณ ๑,๒๑๘ ไร่ จึงขอให้สำนักงานการปฏิรูปที่ดินเพื่อเกษตรกรรม (ส.ป.ก.) ตรวจสอบข้อเท็จจริงและข้อกฎหมายเพื่อดำเนินการเพิกถอน ส.ป.ก. ๔-๐๑ ในพื้นที่ดังกล่าว ตลอดจนสอบสวนการกระทำผิดของข้าราชการและเจ้าหน้าที่ที่เกี่ยวข้อง (สิ่งที่ส่งมาด้วย ๑)

ส.ป.ก. ตรวจสอบข้อเท็จจริงแล้วขอเรียนชี้แจง ดังนี้

- ๑) ที่ดิน จำนวน ๔๘ แปลง ดังกล่าว ได้ออกเอกสารสิทธิ ส.ป.ก.๔-๐๑ ไปแล้ว จำนวน ๔๖ แปลง คงเหลือ ๒ แปลง ซึ่งอยู่ระหว่างการสำรวจรังวัด ทั้งนี้จากการประชุมคณะกรรมการปฏิรูปที่ดินจังหวัดตาก (คปจ.ตาก) ครั้งที่ ๑/๒๕๕๙ เมื่อวันที่ ๑๐ มิถุนายน ๒๕๕๙ มีมติอนุมัติในหลักการให้ดำเนินการเพิกถอนเอกสาร ส.ป.ก.๔-๐๑ (ข) หรือ ส.ป.ก.๔-๐๑ (ช) และให้นำเสนอ คปจ.ตาก ในคราวถัดไป ต่อมาที่ประชุมคปจ.ตาก ครั้งที่ ๒/๒๕๕๙ เมื่อวันที่ ๑ กันยายน ๒๕๕๙ มีมติรับทราบตามที่ ส.ป.ก.ตากชี้แจงว่าหากผลการดำเนินการของโครงการปรับปรุงแผนที่แนวเขตที่ดินของรัฐแบบบูรณาการ (One Map) มาตรฐานส่วน ๑:๔,๐๐๐ แล้วเสร็จ ปรากฏว่ามีส่วนแปลงที่ดินของ ส.ป.ก. อยู่นอกเขตดำเนินการ ส.ป.ก. จะคืนพื้นที่ให้กรมป่าไม้

/ทั้งหมด...

ทั้งหมดประกอบกับการประชุมกับฝ่ายความมั่นคงเพื่อแก้ไขปัญหาการบุกรุกทำลายทรัพยากรป่าไม้ ครั้งที่ ๑/๒๕๖๐ เมื่อวันที่ ๒๐ กุมภาพันธ์ ๒๕๖๐ มีมติในที่ประชุมเรื่องการออกเอกสาร ส.ป.ก.๔-๐๑ นอกเขต ให้ออกโครงการ One Map (สิ่งที่ส่งมาด้วย ๒ และ ๓)

๒) ส.ป.ก. ได้แต่งตั้งคณะกรรมการตรวจสอบข้อเท็จจริง ตามคำสั่งสำนักงานการปฏิรูปที่ดิน เพื่อเกษตรกรรม ที่ ๕๑๕/๒๕๖๐ สั่ง ณ วันที่ ๒๕ เมษายน พ.ศ. ๒๕๖๐ เพื่อหาข้อเท็จจริงกรณีดังกล่าว ซึ่งปัจจุบันอยู่ระหว่างดำเนินการ

๓) ส.ป.ก. ได้จัดประชุมเพื่อพิจารณาหาแนวทางในการแก้ไขปัญหา เมื่อวันที่จันทร์ที่ ๓ กรกฎาคม ๒๕๖๐ ซึ่งที่ประชุมมีมติว่า หากมีการออก ส.ป.ก.๔-๐๑ นอกเขตพระราชกฤษฎีกากำหนด เขตปฏิรูปที่ดิน (พ.ร.ฎ.) ให้ดำเนินการยกเลิกและเพิกถอนทันที โดยไม่ต้องรอผลโครงการ One Map เนื่องจาก ส.ป.ก. ไม่มีอำนาจหน้าที่ในการอนุญาตให้เข้าทำประโยชน์ในที่ดินนอกเขตปฏิรูปที่ดิน แต่ทั้งนี้สำนักงานการปฏิรูปที่ดินจังหวัดต้องตรวจสอบข้อเท็จจริงให้ชัดเจนก่อนจึงจะดำเนินการต่อไปได้

๔) ส.ป.ก. แจ้งผลการตรวจสอบแผนที่ท้าย พ.ร.ฎ บริเวณท้องที่ดังกล่าวผลปรากฏชัดว่า แปลงที่ดินทั้งหมดอยู่นอกเขตปฏิรูปที่ดิน (สิ่งที่ส่งมาด้วย ๔)

ทั้งนี้ ส.ป.ก. ได้พิจารณามอบหมาย ส.ป.ก.ตาก ดำเนินการ ดังนี้

๑) กรณีออก ส.ป.ก.๔-๐๑ นอกเขตปฏิรูปที่ดิน นั้น ให้ดำเนินการแจ้งสิทธิแก่คู่กรณีให้มีโอกาสที่จะได้ทราบข้อเท็จจริงอย่างพอเพียงและมีโอกาสโต้แย้งแสดงพยานหลักฐานของตนตามมาตรา ๓๐ แห่งพระราชบัญญัติวิธีปฏิบัติราชการทางปกครอง พ.ศ. ๒๕๓๙ ก่อนแล้วจึงนำเรื่องเสนอ คปจ.ตาก เพื่อพิจารณาเพิกถอนมติ คปจ.ที่คัดเลือกเกษตรกรรายนั้นๆ รวมทั้งพิจารณาเพิกถอนการออก ส.ป.ก.๔-๐๑ อำนาจหน้าที่ของปฏิรูปที่ดินจังหวัดตากตามระเบียบและกฎหมายที่เกี่ยวข้องต่อไป

๒) กรณีแปลงที่อยู่ระหว่างการสำรวจรังวัดนอกเขตปฏิรูปที่ดิน นั้น ให้ยกเลิกการดำเนินการใดๆ (สิ่งที่ส่งมาด้วย ๕)

จึงเรียนมาเพื่อโปรดทราบ

๑) ร้อย ร้อยปท.ท.ร. สุทธิรักษ์
สำเนาถูกต้อง

ขอแสดงความนับถือ

๒) ไร่ ๒๐ ไร่ ๐๑๐๕ ไร่.

นายวสันต์ ยิ่งงามแก้ว

(นายนำชัย พรหมมีชัย)

นางสาวสุทธิลักษณ์ ะวีวรรณ

รองปลัดกระทรวงทรัพยากรธรรมชาติและสิ่งแวดล้อม

รองปลัดกระทรวงเกษตรและสหกรณ์
รักษาการแทน หัวหน้ากลุ่มภารกิจ
ด้านบริหารจัดการทรัพยากรเพื่อการผลิต

๒๘ ก.ย. ๒๕๖๐

(นางสาวสุทธิลักษณ์ ะวีวรรณ)

สำนักงานการปฏิรูปที่ดินเพื่อเกษตรกรรม
สำนักจัดการปฏิรูปที่ดิน

เพื่อโปรดทราบ

อธิบดีกรมทรัพยากรทางทะเลและชายฝั่ง รักษาการแทน
รองปลัดกระทรวงทรัพยากรธรรมชาติและสิ่งแวดล้อม

โทร./โทรสาร ๐ ๒๒๘๒ ๙๙๓๒

(นางสาวณอม นิมานุติชัย)
ผู้อำนวยการสำนักบริหารกลาง



ที่ ทส ๑๖๐๓.๒/

๖๖๐๓

กลุ่มจัดการที่ดินที่ 225
รับที่ 225
วันที่ 19 เม.ย. 2560
เวลา 10.16 น.
นางจตุพรทิพย์ หาดหิน
รับที่ 367
วันที่ ๑๒ เม.ย. ๒๕๖๐
เวลา 16.30

ส.ป.ก. 7279
12 เม.ย. 2560

๕ เมษายน ๒๕๖๐

๖๑ ถนนพหลโยธิน
แขวงลาดยาว เขตจตุจักร
กทม.๑๐๙๐๐

เลขที่การ ส.ป.ก. ๑๑๑๖
รับที่ ๑๑๑๖
วันที่ 2 เม.ย. 2560
เวลา.....

เรื่อง ขอให้ยกเลิกเอกสาร ส.ป.ก. ๔-๐๑ บ้านท่าเลี้ยว หมู่ที่ ๕ ตำบลหนองบัวใต้ อำเภอเมือง จังหวัดตาก
เรียน เลขาธิการสำนักงานการปฏิรูปที่ดินเพื่อเกษตรกรรม

- สิ่งที่ส่งมาด้วย ๑. สำเนาหนังสือสำนักจัดการทรัพยากรป่าไม้ที่ ๔ (ตาก) ที่ ทส ๑๖๑๙๐.๔/๕๘๙๐ ลงวันที่ ๕ ตุลาคม ๒๕๕๒
- ๒. สำเนาหนังสือสำนักจัดการทรัพยากรป่าไม้ที่ ๔ (ตาก) ที่ ทส ๑๖๑๙.๔๒/๘๙๙๐ ลงวันที่ ๒๕ พฤศจิกายน ๒๕๕๙

ด้วยกรมป่าไม้ ได้รับรายงานจากสำนักจัดการทรัพยากรป่าไม้ที่ ๔ (ตาก) ① กรณีการตรวจสอบสภาพพื้นที่ป่าสงวนแห่งชาติปาลานสาง พบว่าสำนักงานการปฏิรูปที่ดินเพื่อเกษตรกรรมออกหนังสืออนุญาตให้ประโยชน์ในเขตปฏิรูปที่ดิน (ส.ป.ก. ๔-๐๑) ทับซ้อนป่าสงวนแห่งชาติปาลานสาง รวม ๔๘ แปลง เนื้อที่ ๑,๒๑๘ ไร่ พื้นที่ส่วนใหญ่มีสภาพป่าสมบูรณ์ จึงต้องมีการเร่งรัดยกเลิกเอกสาร (ส.ป.ก. ๔-๐๑) ตามแนวทางปฏิบัติของหนังสือสำนักงานการปฏิรูปที่ดินเพื่อเกษตรกรรม ด่วนที่สุด ที่ กษ ๑๒๐๕/ว ๓๐๓ ลงวันที่ ๑๕ มีนาคม ๒๕๕๙ เรื่อง การแก้ไขปัญหาการทับซ้อนของพื้นที่ป่าไม้และเขตปฏิรูปที่ดิน โดยด่วน เพื่อให้ไม่ให้นำไปอ้างในการบุกรุกป่าสมบูรณ์ต่อไป รายละเอียดปรากฏตามเอกสารสิ่งที่ส่งมาด้วย ๑ และ ๒

กรมป่าไม้ ตรวจสอบพิจารณาเอกสารหลักฐานที่เกี่ยวข้องแล้วมีความเห็นว่า สำนักงานการปฏิรูปที่ดินจังหวัดตาก ได้ดำเนินการสำรวจรังวัดแปลงที่ดิน จำนวน ๔๘ แปลง เนื้อที่รวม ๑,๒๑๘ ไร่ จนนำไปสู่การออกหนังสืออนุญาตให้ใช้ประโยชน์ที่ดินในเขตปฏิรูปที่ดิน (ส.ป.ก. ๔-๐๑) ทับซ้อนป่าสงวนแห่งชาติปาลานสาง ที่มีสภาพป่าสมบูรณ์อันเป็นการดำเนินการนอกเขตรับผิดชอบตามอำนาจหน้าที่ และเพิกเฉยมิได้ดำเนินการเพิกถอนหนังสืออนุญาตฯ (ส.ป.ก. ๔-๐๑) ตามที่สำนักจัดการทรัพยากรป่าไม้ที่ ๔ (ตาก) ได้ประสานไปหลายครั้ง ดังนั้น จึงขอประสานมาเพื่อตรวจสอบข้อเท็จจริงและข้อกฎหมายในการดำเนินการเพิกถอนหนังสืออนุญาตฯ (ส.ป.ก. ๔-๐๑) จำนวน ๔๘ แปลง เนื้อที่ ๑,๒๑๘ ไร่ ตลอดจนสอบสวนการกระทำความผิดของข้าราชการและเจ้าหน้าที่ที่เกี่ยวข้องกับการออกหนังสืออนุญาตฯ (ส.ป.ก. ๔-๐๑) นอกเขตรับผิดชอบ ซึ่งมีสภาพป่าสมบูรณ์ ผลเป็นประการใด กรุณาแจ้งกรมป่าไม้ทราบด้วย

จึงเรียนมาเพื่อโปรดทราบและพิจารณา

๑๕๔ ๘๐. ๘๖๖ / ๕๐.๖๖๖.

คุณสุกสกดี ตำแหน่ง

กานันท์

(นายสมพงษ์ อินทร์ทอง)

19 เมษายน ๒๕๖๐
(นางสาวนิศา พุ่มพวง)
วิชาการปฏิรูปที่ดิน
ร.ก. ๕๐.๖๖๕.

สำนักจัดการที่ดินป่าไม้ สำนักงานการปฏิรูปที่ดินเพื่อเกษตรกรรม
โทร. ๐ ๒๕๖๑ ๔๒๙๒ - ๓ ต่อ ๕๕๓๓๑ ๑๒ เม.ย. ๒๕๖๐

โทรสาร ๐ ๒๕๓๙ ๘๔๖๐
www.forest.go.th

- ฝทป.
- เพื่อทราบ/ถือปฏิบัติ
- ขอแสดงความนับถือ
- กผด.
- เรียนเพื่อทราบ
- กปช.
- ร่วมประชุม/ลงนัด
- กจร.
- เพื่อพิจารณาดำเนินการ
- กจอ.
- อธิบดีกรมป่าไม้
- กสป.
- กกป.

(นายชลธิศ สุรัสวดี)
อธิบดีกรมป่าไม้

สำเนาถูกต้อง

วาทพจนดร. N. mmm
(ศักดิ์ระพี แพ...

นักวิชาการปฏิรูปที่ดินชำนาญการพิเศษ
ผู้อำนวยการแทนผู้อำนวยการสำนักจัดการปฏิรูป
ผู้อำนวยการกลุ่มจัดการที่ดินรัฐ

9๑ ม.๔.๖๐
(นายประพันธ์ คำบาง)
นักวิชาการปฏิรูปที่ดินชำนาญการพิเศษ



ที่ ทส 16190.4/5590

สำนักจัดการทรัพยากรป่าไม้ที่ 4 (ตาก)
ตำบลป่ามะม่วง อำเภอเมือง

จังหวัดตาก 63000

๕ ตุลาคม 2552

สำนัก	ว:	อำเภอเมืองตาก
เลขที่:	1914	
วันที่:	7 ต.ค. 2552	
เวลา:		

เรื่อง ขอให้พิจารณาเพิกถอนเอกสาร ส.ป.ก. 4-01

เรียน ปฏิรูปที่ดินจังหวัดตาก

อ้างถึง หนังสือสำนักงานการปฏิรูปที่ดินจังหวัดตาก ที่ ตก 0011/649 ลงวันที่ 5 สิงหาคม 2552

ตามหนังสือที่อ้างถึง สำนักงานการปฏิรูปที่ดินจังหวัดตากได้จัดส่งเอกสาร ส.ป.ก. 4-01 จำนวน 12 แปลง และแผนที่ภูมิประเทศ มาตรฐาน 1 : 50,000 ในเขตป่าสงวนแห่งชาติ ป่าลานสาง-ท้องที่บ้านท่าเล่ หมู่ที่ 5 ตำบลหนองบัวใต้ อำเภอเมือง จังหวัดตาก โดยผลการตรวจสอบปรากฏว่ามีที่ดิน ส.ป.ก. 4-01 จำนวน 1 แปลง ที่อยู่ในเขตพื้นที่ที่กรมป่าไม้มอบให้ ส.ป.ก. คือ กลุ่มที่ 30 แปลงที่ 2 นายสุทัศน์ นองเทศ เนื้อที่ประมาณ 15 ไร่ 91 ตารางวา ส่วนอีก 11 แปลง อยู่ในพื้นที่ที่ไม่เหมาะสม และไม่อยู่ในหลักเกณฑ์ที่จะส่งมอบให้ ส.ป.ก. นำไปปฏิรูปที่ดิน ซึ่งกรมป่าไม้ได้กันพื้นที่กลับคืน ตามบันทึกข้อตกลงแล้ว และสำนักงานการปฏิรูปที่ดินจังหวัดตาก แจ้งว่า การพิจารณาเพิกถอนเอกสาร ส.ป.ก. 4-01 ต้องรอผลการดำเนินการ Reshape แล้วเสร็จ นั้น

สำนักจัดการทรัพยากรป่าไม้ที่ 4 (ตาก) พิจารณาแล้ว เห็นว่า พื้นที่ ส.ป.ก. 4-01 ทั้ง 11 แปลง ดังกล่าว เป็นพื้นที่ที่ไม่เหมาะสม และไม่อยู่ในหลักเกณฑ์ที่จะส่งมอบให้ ส.ป.ก. นำไปปฏิรูปที่ดิน ซึ่งกรมป่าไม้ได้กันพื้นที่กลับคืนตามบันทึกข้อตกลงแล้ว ผลการดำเนินการ Reshape ไม่มีผลต่อการพิจารณาเพิกถอนแต่อย่างใด จึงเห็นสมควรเพิกถอนการออกเอกสาร ส.ป.ก. 4-01 ทั้ง 11 แปลง ดังกล่าวต่อไป

จึงเรียนมาเพื่อโปรดทราบและพิจารณา

สำเนาถูกต้อง

ขอแสดงความนับถือ

สำเนาถูกต้อง

(นายวสันต์ อึ้งงามแก้ว)

(นายสมศักดิ์ เร่งเกียรติ)

เจ้าพนักงานป่าไม้ชำนาญงาน

ผู้อำนวยการสำนักจัดการทรัพยากรป่าไม้ที่ 4

(นายธรรมนุญ เนื่องพุก)

นักวิชาการป่าไม้ชำนาญการ

สำเนาถูกต้อง

ส่วนจัดการที่ดินป่าไม้

โทร. 0 5551 1142 ต่อ 422

โทรสาร 0 5551 1763

ว่าที่พันตรี

(ศักดิ์ระพี แพร่งสุวรรณ)

นักวิชาการปฏิรูปที่ดินชำนาญการพิเศษ

ผู้อำนวยการกลุ่มจัดการที่ดินรัฐ



เลขที่การ ส.ป.ก.
รับที่ 2499
วันที่ 26 เม.ย. 2560
เวลา 15.30 น.

บันทึกข้อความ

ส่วนราชการ สำนักงานการปฏิรูปที่ดิน กลุ่มจัดการที่ดินรัฐ โทร. ๑๑๕๐

ที่ กษ ๑๒๐๕.๔/๕๖๕ วันที่ ๒๖ เมษายน ๒๕๖๐

เรื่อง ขอให้ยกเลิกเอกสารสิทธิ ส.ป.ก. ๔-๐๑ บ้านท่าเล็ หมู่ ๕ ตำบลหนองบัวใต้ อำเภอเมืองตาก จังหวัดตาก
เรียน เลขาธิการ ส.ป.ก.

ตามที่กรมป่าไม้ ได้มีหนังสือ ที่ ทส ๑๖๐๓.๒/๖๖๐๒ ลงวันที่ ๔ เมษายน ๒๕๖๐ แจ้งว่า สำนักงานทรัพยากรป่าไม้ที่ ๔ (ตาก) ได้มีหนังสือที่ ทส ๑๖๑๗.๔๒/๘๘๗๐ ลงวันที่ ๒๕ พฤศจิกายน ๒๕๕๙ รายงานผลการตรวจสอบสภาพพื้นที่ป่าสงวนแห่งชาติป่าลานสาง พบว่าสำนักงานการปฏิรูปที่ดินจังหวัดตาก (ส.ป.ก.ตาก) ได้ออกหนังสืออนุญาตเข้าทำประโยชน์ในเขตปฏิรูปที่ดิน (ส.ป.ก. ๔-๐๑) ทับซ้อนป่าสงวนแห่งชาติป่าลานสาง บริเวณท้องที่บ้านท่าเล็ หมู่ที่ ๕ ตำบลหนองบัวใต้ อำเภอเมืองตาก จังหวัดตาก รวม ๔๘ แปลง เนื้อที่ประมาณ ๑,๒๑๘ ไร่ ซึ่งพื้นที่ส่วนใหญ่มีสภาพป่าสมบูรณ์ จึงต้องมีการเร่งรัดให้เพิกถอน ส.ป.ก. ๔-๐๑ โดยกรมป่าไม้ พิจารณาแล้วเห็นว่า การที่ ส.ป.ก.ตาก ได้ออกเอกสารสิทธิ ส.ป.ก. ๔-๐๑ ทับซ้อนป่าสงวนแห่งชาติป่าลานสาง ซึ่งมีสภาพป่าสมบูรณ์นั้นเป็นการดำเนินการนอกเขตรับผิดชอบตามอำนาจหน้าที่ อีกทั้งยังเพิกเฉยมิได้ดำเนินการเพิกถอน ส.ป.ก. ๔-๐๑ ตามที่สำนักงานทรัพยากรป่าไม้ที่ ๔ ได้ประสานไปหลายครั้ง จึงขอให้ ส.ป.ก. ตรวจสอบข้อเท็จจริง และชอกฎหมายดำเนินการเพิกถอน ส.ป.ก. ๔-๐๑ ในพื้นที่ดังกล่าว ตลอดจนสอบสวนการกระทำผิดของข้าราชการและเจ้าหน้าที่ที่เกี่ยวข้องกับการออกเอกสารสิทธิ ส.ป.ก.๔-๐๑ นอกเขตรับผิดชอบ นั้น

สำนักงานการปฏิรูปที่ดิน (สจก.) พิจารณาแล้วเห็นควรให้ ส.ป.ก.ตาก ดำเนินการตรวจสอบแนวเขต และข้อเท็จจริงเกี่ยวกับการออกเอกสารสิทธิ ส.ป.ก. ๔-๐๑ บริเวณท้องที่บ้านท่าเล็ หมู่ที่ ๕ ตำบลหนองบัวใต้ อำเภอเมืองตาก จังหวัดตาก ที่ทับซ้อนในเขตป่าสงวนแห่งชาติป่าลานสาง รวม ๔๘ แปลง เนื้อที่ประมาณ ๑,๒๑๘ ไร่ โดยมีรายละเอียด ดังนี้

๑. จัดทำแผนที่แสดงแนวเขตปฏิรูปที่ดินที่ทับซ้อนในเขตป่าสงวนแห่งชาติป่าลานสาง บนแผนที่ภูมิประเทศมาตราส่วน ๑:๕๐,๐๐๐ และแผนที่ภาพถ่ายทางอากาศ
 ๒. จัดทำข้อมูล/ระยะเวลาการจัดที่ดิน พร้อมแผนที่แสดงการจัดที่ดินเฉพาะพื้นที่ดังกล่าว
- ทั้งนี้ หากผลปรากฏมีการจัดที่ดินออกนอกเขตการปฏิรูปที่ดินจริง สจก.จะได้ดำเนินการตามแนวทางปฏิบัติของ ส.ป.ก. เรื่อง การแก้ไขปัญหาการทับซ้อนของพื้นที่ป่าไม้และเขตปฏิรูปที่ดิน เพื่อประกอบการพิจารณาแจ้งกรมป่าไม้ต่อไป

จึงเรียนมาเพื่อโปรดพิจารณา หากเห็นชอบโปรดลงนามในหนังสือถึงปฏิรูปที่ดินจังหวัด

ตามที่แนบ
ลงนามแล้ว
วาทพนตว
(ศักดิ์ระพี เกษตรกร)
นักวิชาการปฏิรูปที่ดินชำนาญการพิเศษ
ผู้อำนวยการกลุ่มจัดการที่ดิน
(นายสมพงษ์ อินทร์ทอง)
เลขาธิการสำนักงานการปฏิรูปที่ดินเพื่อเกษตรกรรม
๒๗ เม.ย. ๒๕๖๐

๗๒๖
(นางปราณี รัตตะมาน)
นักวิชาการปฏิรูปที่ดินชำนาญการพิเศษ
รักษาราชการแทนผู้อำนวยการสำนักงานการปฏิรูปที่ดิน

กลุ่มจัดการที่ดินรัฐ
๗๒๖ ๖๘๒๘.๐๖
(นางปราณี รัตตะมาน)
นักวิชาการปฏิรูปที่ดินชำนาญการพิเศษ
รักษาราชการแทนผู้อำนวยการสำนักงานการปฏิรูปที่ดิน

สำเนา

ส่วนราชการ สำนักงานการปฏิรูปที่ดินเพื่อเกษตรกรรม สำนักงานจัดการปฏิรูปที่ดิน โทร. ๐-๒๒๘๒-๔๔๓๑
ที่ กษ ๑๒๐๕/ ๗๘๒๕๕ วันที่ ๒๕ เมษายน ๒๕๖๐

เรื่อง ขอให้ยกเลิกเอกสารสิทธิ ส.ป.ก. ๔-๐๑ บ้านท่าเล้ง หมู่ ๕ ตำบลหนองบัวใต้ อำเภอเมืองตาก จังหวัดตาก
เรียน ปฏิรูปที่ดินจังหวัดตาก

ตามที่กรมป่าไม้ ได้มีหนังสือ ที่ ทส ๑๖๐๓.๒/๖๖๐๒ ลงวันที่ ๔ เมษายน ๒๕๖๐ แจ้งว่า สำนักงานทรัพยากรป่าไม้ที่ ๔ (ตาก) ได้มีหนังสือที่ ทส ๑๖๑๗.๔๒/๘๔๗๐ ลงวันที่ ๒๕ พฤศจิกายน ๒๕๕๙ รายงานผลการตรวจสอบสภาพพื้นที่ป่าสงวนแห่งชาติป่าลานสาง พบว่าสำนักงานการปฏิรูปที่ดินจังหวัดตาก (ส.ป.ก.ตาก) ได้ออกหนังสืออนุญาตเข้าทำประโยชน์ในเขตปฏิรูปที่ดิน (ส.ป.ก. ๔-๐๑) ทับซ้อนป่าสงวนแห่งชาติ ป่าลานสาง บริเวณท้องที่บ้านท่าเล้ง หมู่ที่ ๕ ตำบลหนองบัวใต้ อำเภอเมืองตาก จังหวัดตาก รวม ๔๘ แปลง เนื้อที่ ประมาณ ๑,๒๑๘ ไร่ ซึ่งพื้นที่ส่วนใหญ่มีสภาพป่าสมบูรณ์ จึงต้องมีการเร่งรัดให้เพิกถอน ส.ป.ก. ๔-๐๑ โดยกรมป่าไม้ พิจารณาแล้วเห็นว่า การที่ ส.ป.ก.ตาก ได้ออกเอกสารสิทธิ ส.ป.ก. ๔-๐๑ ทับซ้อนป่าสงวนแห่งชาติป่าลานสาง ซึ่งมี สภาพป่าสมบูรณ์นั้นเป็นการดำเนินการนอกเขตรับผิดชอบตามอำนาจหน้าที่ อีกทั้งยังเพิกเฉยมิได้ดำเนินการ เพิกถอน ส.ป.ก. ๔-๐๑ ตามที่สำนักงานทรัพยากรป่าไม้ที่ ๔ ได้ประสานไปหลายครั้ง จึงขอให้ ส.ป.ก. ตรวจสอบข้อเท็จจริง และช้อกฎหมายดำเนินการเพิกถอน ส.ป.ก. ๔-๐๑ ในพื้นที่ดังกล่าว ตลอดจนสอบสวนการ กระทำผิดของข้าราชการและเจ้าหน้าที่ที่เกี่ยวข้องกับการออกเอกสารสิทธิ ส.ป.ก.๔-๐๑ นอกเขตรับผิดชอบ นั้น

ส.ป.ก. พิจารณาแล้วขอให้ ส.ป.ก.ตาก ดำเนินการตรวจสอบแนวเขตและข้อเท็จจริงเกี่ยวกับการออกเอกสารสิทธิ ส.ป.ก. ๔-๐๑ บริเวณท้องที่บ้านท่าเล้ง หมู่ที่ ๕ ตำบลหนองบัวใต้ อำเภอเมืองตาก จังหวัดตาก ที่ทับซ้อนในเขตป่าสงวนแห่งชาติป่าลานสาง รวม ๔๘ แปลง เนื้อที่ประมาณ ๑,๒๑๘ ไร่ โดยมี รายละเอียด ดังนี้

๑. จัดทำแผนที่แสดงแนวเขตปฏิรูปที่ดินที่ทับซ้อนในเขตป่าสงวนแห่งชาติป่าลานสาง บนแผนที่ภูมิประเทศมาตราส่วน ๑:๕๐,๐๐๐ และแผนที่ภาพถ่ายทางอากาศ
 ๒. จัดทำข้อมูล/ระยะเวลาการจัดที่ดิน พร้อมแผนที่แสดงการจัดที่ดินเฉพาะพื้นที่ดังกล่าว
- ทั้งนี้ ขอให้ ส.ป.ก.ตากรายงานผลการดำเนินการให้ ส.ป.ก. ทราบโดยเร็ว เพื่อประกอบการ พิจารณาแจ้งกรมป่าไม้ต่อไป

จึงเรียนมาเพื่อพิจารณาดำเนินการ

สำเนาถูกต้อง

ว่าที่พันตรี *Al. mmm*

(ศักดิ์ระพี แพร่งสุวรรณ)

นักวิชาการปฏิรูปที่ดินชำนาญการพิเศษ

ผู้อำนวยการกลุ่มจัดการที่ดินรัฐ

KS

(นายสมพงษ์ อินทร์ทอง)

เลขาธิการสำนักงานการปฏิรูปที่ดินเพื่อเกษตรกรรม

สกุลวดี พิมพ์/ทาน/ร่าง.....ตรวจ



กลุ่มจัดการที่ดินรัฐ
 285
 วันที่ 23 พ.ค. 2560
 เวลา 15.49 น.
 บันทึกรายชื่อความ
 วันที่ 23 พ.ค. 2560
 เวลา 14.25 น.

ส.ป.ก.
 10050
 วันที่ 23 พ.ค. 2560
 เวลา

ส่วนราชการ กลุ่มกฎหมาย สำนักงานการปฏิรูปที่ดินจังหวัดตาก โทร ๐-๕๕๕๑-๔๓๗๘ โทรสาร ๐-๕๕๕๑-๔๗๑๙
 ที่ ตก ๐๐๑๑.๔/ ๙๑๕ วันที่ ๑๙ พฤษภาคม ๒๕๖๐

เรื่อง ขอให้ยกเลิกเอกสาร ส.ป.ก. ๔-๐๑ บ้านท่าเล้ง หมู่ ๕ ตำบลหนองบัวใต้ อำเภอเมืองตาก จังหวัดตาก

เรียน เลขาธิการสำนักงานการปฏิรูปที่ดินเพื่อเกษตรกรรม

ตามหนังสือสำนักงานการปฏิรูปที่ดินเพื่อเกษตรกรรม (ส.ป.ก.) ที่ กษ ๑๒๐๕/๓๘๒๕ ลงวันที่ ๒๘ เมษายน ๒๕๖๐ ขอให้สำนักงานการปฏิรูปที่ดินจังหวัดตาก (ส.ป.ก.ตาก) ดำเนินการตรวจสอบแนวเขตและข้อเท็จจริงเกี่ยวกับการออกเอกสารสิทธิ ส.ป.ก.๔-๐๑ บริเวณท้องที่บ้านท่าเล้ง หมู่ที่ ๕ ตำบลหนองบัวใต้ อำเภอเมืองตาก จังหวัดตาก ที่ทับซ้อนในเขตป่าสงวนแห่งชาติปาลานสาง รวม ๔๘ แปลง เนื้อที่ประมาณ ๑,๒๑๘ ไร่ และรายงานผลการดำเนินการให้ ส.ป.ก.ทราบโดยเร็ว เพื่อประกอบการพิจารณาแจ้งกรมป่าไม้ ความละเอียดแจ้งแล้ว นั้น

ส.ป.ก.ตาก ขอเรียนชี้แจงว่า ที่ดินจำนวน ๔๘ แปลง ได้ออกหนังสืออนุญาตให้เข้าทำประโยชน์ในเขตปฏิรูปที่ดิน (ส.ป.ก.๔-๐๑) จำนวน ๔๖ แปลง อีก ๒ แปลง ไม่ได้ออก ส.ป.ก.๔-๐๑ โดยมีรายละเอียดดังนี้

๑. ปี พ.ศ. ๒๕๔๒ ออก ส.ป.ก.๔-๐๑ จำนวน ๓๓ แปลง

-คณะกรรมการปฏิรูปที่ดินอำเภอเมืองตาก ครั้งที่ ๑/๒๕๔๒ เมื่อวันที่ ๘ เมษายน ๒๕๔๒ วาระที่ ๔.๒ มีมติเห็นชอบให้ผู้ยื่นคำขอฯ จำนวน ๑๓๕ ราย ได้เข้าทำประโยชน์ในที่ดิน ๑๕๙ แปลง เนื้อที่ ๓,๗๐๕-๓-๕๕ ไร่ และ นายธงชัย ทองประเสริฐ ป่าไม้อำเภอเมืองตาก เป็นอนุกรรมการเข้าร่วมประชุม (เอกสารแนบ ๑)

-คณะกรรมการปฏิรูปที่ดินจังหวัดตาก ครั้งที่ ๑/๒๕๔๒ เมื่อวันที่ ๔ พฤษภาคม ๒๕๔๒ วาระที่ ๔.๒ มีมติอนุญาตให้เกษตรกรเข้าทำประโยชน์ในเขตปฏิรูปที่ดินปาลานสาง จำนวน ๑๓๕ ราย ๑๕๙ แปลง เนื้อที่ประมาณ ๓,๗๐๕-๓-๕๕ ไร่ และ ป่าไม้จังหวัดตาก เป็นกรรมการ ไม่มาประชุมเนื่องจาก ติดราชการ (เอกสารแนบ ๒)

-ประกาศคณะกรรมการปฏิรูปที่ดินจังหวัดตาก เรื่อง การคัดเลือกเกษตรกรเข้าทำประโยชน์ในเขตปฏิรูปที่ดินปาลานสาง อำเภอเมืองตาก จังหวัดตาก ประกาศ ณ วันที่ ๑๐ พฤษภาคม ๒๕๔๒ (เอกสารแนบ ๓)

-สำเนา ส.ป.ก.๔-๐๑ จำนวน ๓๓ แปลง (เอกสารแนบ ๔)

๒. ปี พ.ศ. ๒๕๔๔ ออก ส.ป.ก.๔-๐๑ จำนวน ๙ แปลง

-คณะกรรมการปฏิรูปที่ดินอำเภอเมืองตาก ครั้งที่ ๑/๒๕๔๔ เมื่อ วันที่ ๔ มิถุนายน ๒๕๔๔ วาระที่ ๔.๑ มีมติเห็นชอบคัดเลือกเกษตรกรเข้าทำประโยชน์ในที่ดินในเขตปฏิรูปที่ดินปาลานสาง ตำบลหนองบัวใต้ อำเภอเมือง จังหวัดตาก จำนวน ๒๔ ราย ๒๔ แปลง เนื้อที่ประมาณ ๕๕๔-๒-๙๘ ไร่และ นายธงชัย ทองประเสริฐ ป่าไม้อำเภอเมืองตาก เป็นอนุกรรมการเข้าร่วมประชุม (เอกสารแนบ ๕)

สำเนาถูกต้อง

/คณะกรรมการ.....

ว่าที่พันตรี *Ol. mmm*

(ศักดิ์ระพี นพรงสุวรรณ)

นักวิชาการปฏิรูปที่ดินชำนาญการพิเศษ

ผู้อำนวยการกลุ่มจัดการที่ดินรัฐ

-คณะกรรมการปฏิรูปที่ดินจังหวัดตาก ครั้งที่ ๑/๒๕๔๔ เมื่อวันที่ ๑๒ มิถุนายน ๒๕๔๔ วาระที่ ๕.๒ มีมติอนุญาตให้เกษตรกรเข้าทำประโยชน์ในเขตปฏิรูปที่ดินป่าลานสาง จำนวน ๒๔ ราย ๒๔ แปลง เนื้อที่ประมาณ ๕๕๔-๒-๙๘ ไร่ และ นายคมน์ เครืออยู่ เจ้าหน้าที่บริหารงานป่าไม้ ๖ แทนป่าไม้จังหวัดตาก เป็นกรรมการเข้าร่วมประชุม (เอกสารแนบ ๖)

-ประกาศคณะกรรมการปฏิรูปที่ดินจังหวัดตาก เรื่อง การคัดเลือกเกษตรกรเข้าทำประโยชน์ในเขตปฏิรูปที่ดินป่าลานสาง อำเภอเมือง จังหวัดตาก ประกาศ ณ วันที่ ๑๘ มิถุนายน ๒๕๔๔ (เอกสารแนบ ๗)

-สำเนา ส.ป.ก.๔-๐๑ จำนวน ๙ แปลง (เอกสารแนบ ๘)

๓. ปี พ.ศ. ๒๕๔๕ ออก ส.ป.ก.๔-๐๑ จำนวน ๑ แปลง

-คณะอนุกรรมการปฏิรูปที่ดินอำเภอเมืองตาก ครั้งที่ ๑/๒๕๔๕ เมื่อวันที่ ๒๑ มีนาคม ๒๕๔๕ วาระที่ ๓.๒ มีมติเห็นชอบคัดเลือกเกษตรกรเข้าทำประโยชน์ในที่ดินในเขตปฏิรูปที่ดินป่าลานสาง อำเภอเมืองตาก จังหวัดตาก จำนวน ๑ ราย ๑ แปลง เนื้อที่ประมาณ ๒๐-๒-๓๒ ไร่ และ นายคมน์ เครืออยู่ ป่าไม้ อำเภอเมืองตาก เป็นอนุกรรมการเข้าร่วมประชุม (เอกสารแนบ ๙)

-คณะกรรมการปฏิรูปที่ดินจังหวัดตาก ครั้งที่ ๑/๒๕๔๕ เมื่อวันที่ ๒๙ มีนาคม ๒๕๔๕ วาระที่ ๔.๔ มีมติอนุญาตให้เกษตรกรเข้าทำประโยชน์ในเขตปฏิรูปที่ดินป่าลานสาง จำนวน ๑ ราย ๑ แปลง เนื้อที่ประมาณ ๒๐-๒-๓๒ ไร่ และ นายวิก วินศิริ เจ้าพนักงานป่าไม้ ๕ แทนป่าไม้จังหวัดตาก เป็นกรรมการเข้าร่วมประชุม (เอกสารแนบ ๑๐)

-ประกาศคณะกรรมการปฏิรูปที่ดินจังหวัดตาก เรื่อง การคัดเลือกเกษตรกรเข้าทำประโยชน์ในเขตปฏิรูปที่ดินป่าลานสาง อำเภอเมืองตาก จังหวัดตาก ประกาศ ณ วันที่ ๒๙ มีนาคม ๒๕๔๕ (เอกสารแนบ ๑๑)

-สำเนา ส.ป.ก.๔-๐๑ จำนวน ๑ แปลง (เอกสารแนบ ๑๒)

๔. ปี พ.ศ. ๒๕๔๖ ออก ส.ป.ก.๔-๐๑ จำนวน ๓ แปลง

-คณะอนุกรรมการปฏิรูปที่ดินอำเภอเมืองตาก ครั้งที่ ๑/๒๕๔๖ เมื่อวันที่ ๑๓ มีนาคม ๒๕๔๖ วาระที่ ๔.๒ มีมติเห็นชอบคัดเลือกเกษตรกรเข้าทำประโยชน์ในที่ดินในเขตปฏิรูปที่ดินป่าลานสาง ตำบลหนองบัวใต้ อำเภอเมือง จังหวัดตาก จำนวน ๙๔ ราย ๑๐๕ แปลง เนื้อที่ประมาณ ๘๖๐-๓-๘๓ ไร่ และไม่มีป่าไม้อำเภอเมืองตาก เป็นอนุกรรมการเข้าร่วมประชุม (เอกสารแนบ ๑๓)

-คณะกรรมการปฏิรูปที่ดินจังหวัดตาก ครั้งที่ ๑/๒๕๔๖ เมื่อวันที่ ๒๗ มีนาคม ๒๕๔๖ วาระที่ ๔.๓ มีมติอนุญาตให้เกษตรกรเข้าทำประโยชน์ในเขตปฏิรูปที่ดิน ป่าลานสาง จำนวน ๙๔ ราย ๑๐๕ แปลง เนื้อที่ประมาณ ๘๖๐-๓-๘๓ ไร่ และ นายเจริญรัตน์ ฉัตรกันยารัตน์ ป่าไม้จังหวัดตาก เป็นกรรมการเข้าร่วมประชุม (เอกสารแนบ ๑๔)

-ประกาศคณะกรรมการปฏิรูปที่ดินจังหวัดตาก เรื่อง การคัดเลือกเกษตรกรเข้าทำประโยชน์ในเขตปฏิรูปที่ดินป่าลานสาง อำเภอเมือง จังหวัดตาก ประกาศ ณ วันที่ ๑ เมษายน ๒๕๔๖ (เอกสารแนบ ๑๕)

-สำเนา ส.ป.ก.๔-๐๑ จำนวน ๓ แปลง (เอกสารแนบ ๑๖)

/อนึ่ง..

สำเนาถูกต้อง

ว่าที่พันตรี *OV. [ลายเซ็น]*
(ศักดิ์ระพี แพร่งสุวรรณ)
นักวิชาการปฏิรูปที่ดินชำนาญการพิเศษ
ผู้อำนวยการกลุ่มจัดการที่ดินรัฐ

อนึ่ง ในการพิจารณาคัดเลือกเกษตรกรเข้าทำประโยชน์ที่ดินในเขตปฏิรูปที่ดินระดับอำเภอ และระดับจังหวัด จะมีป่าไม้อำเภอ ป่าไม้จังหวัด เป็นอนุกรรมการ และกรรมการเข้าร่วมประชุมด้วย แต่ไม่มีการ คัดค้านการคัดเลือกเกษตรกรดังกล่าวแต่อย่างใด และเมื่อมีประกาศคณะกรรมการปฏิรูปที่ดินจังหวัดตาก ผล การคัดเลือกเกษตรกรเข้าทำประโยชน์ในเขตปฏิรูปที่ดิน แต่ละครั้ง เพื่อให้ผู้มีส่วนได้เสียคัดค้าน ก็ไม่มีผู้ใด คัดค้าน ส.ป.ก.ตาก ในสมัยนั้น จึงออก ส.ป.ก.๔-๐๑ ให้แก่เกษตรกร


๕. คณะกรรมการปฏิรูปที่ดินจังหวัดตาก ครั้งที่ ๑/๒๕๕๙ เมื่อวันที่ ๑๐ มิถุนายน ๒๕๕๙ วาระที่ ๕.๒ มีมติอนุมัติในหลักการ ให้ ส.ป.ก.ตาก ดำเนินการเพิกถอนเอกสาร ส.ป.ก.๔-๐๑ (ข) หรือ ส.ป.ก. ๔-๐๑ (ข) และนำเสนอ คปจ.ตาก ยกเลิกการจัดที่ดิน ในกรณีแปลงที่ดินอยู่นอกเขตปฏิรูปที่ดิน ตามผลของการ ดำเนินการโครงการ One Map (เอกสารแนบ ๑๗)


๖. คณะกรรมการปฏิรูปที่ดินจังหวัดตาก ครั้งที่ ๒/๒๕๕๙ เมื่อวันที่ ๑ กันยายน ๒๕๕๙ วาระ ที่ ๕.๑ นายอำเภอเมืองตาก ได้สอบถาม กรณีการใช้ที่ดินที่บ้านท่าเลี้ยว หมู่ที่ ๕ ตำบลหนองบัวใต้ อำเภอเมือง จังหวัดตาก ซึ่ง เลขานุการฯ (นายธนะวัฒน์ ธนประดิษนันท์) ชี้แจงว่า หากโครงการ One Map มีผล ส่วนที่อยู่นอกเขตดำเนินการ ส.ป.ก. คินพื้นที่ให้กรมป่าไม้ทั้งหมด (เอกสารแนบ ๑๘)

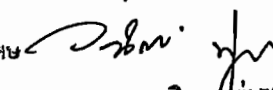
๗. เข้าร่วมประชุมกับฝ่ายความมั่นคงเพื่อแก้ไขปัญหาการบุกรุกทำลายทรัพยากรป่าไม้ หมู่ที่ ๕ บ้านท่าเลี้ยว ตำบลหนองบัวใต้ และ หมู่ที่ ๗ บ้านบ่อพง ตำบลไม้งาม อำเภอเมืองตาก จังหวัดตาก ครั้งที่ ๑/๒๕๖๐ เมื่อวันที่ ๒๐ กุมภาพันธ์ ๒๕๖๐ ระเบียบวาระที่ ๒ นายธนะวัฒน์ ธนประดิษนันท์ ปฏิรูปที่ดิน จังหวัดตาก ได้ชี้แจงว่า เอกสาร ส.ป.ก.๔-๐๑ ออกมานานแล้ว ตามหลักเกณฑ์ จะต้องประกาศให้ผู้มีส่วนได้เสีย คัดค้าน เมื่อไม่มีผู้ใดคัดค้าน จึงออก ส.ป.ก. ๔-๐๑ ให้แก่ราษฎร และมีความเห็นให้รอโครงการ One Map มี ผลใช้บังคับ หากมีโครงการ One Map สำเร็จ และปรากฏว่าอยู่นอกเขต ส.ป.ก.จริง ส.ป.ก.ตาก จะดำเนินการ ส่งมอบพื้นที่ให้กรมป่าไม้ต่อไป และระเบียบวาระที่ ๔ ประธานสรุป ในเรื่องของที่ดินเอกสารสิทธิ ส.ป.ก.๔-๐๑ รอโครงการ One Map (เอกสารแนบ ๑๙) ซึ่งในการประชุมครั้งนี้ มีผู้แทนสำนักจัดการทรัพยากรป่าไม้ที่ ๔ (ตาก) เข้าร่วมประชุมด้วย


๘. พร้อมนี้ได้จัดทำแผนที่แสดงแนวเขตปฏิรูปที่ดินตามผลการดำเนินการ โครงการ One Map ที่ได้ข้อยุติแล้วของ จังหวัดตาก มาตรฐาน ๑:๕๐,๐๐๐ และแผนที่ภาพถ่ายทางอากาศ (เอกสารแนบ ๒๐)

จึงเรียนมาเพื่อโปรดพิจารณา


(นายธนะวัฒน์ ธนประดิษนันท์)
ปฏิรูปที่ดินจังหวัดตาก

สำเนาถูกต้อง
ว่าที่พันตรี 
(ศักดิ์ระพี แพร่งสุวรรณ)
นักวิชาการปฏิรูปที่ดินชำนาญการพิเศษ
ผู้อำนวยการกลุ่มจัดการที่ดินรัฐ

ศาสตราจารย์ ดร. 
(นางสาววนิดา พุ่มพา)
นักวิชาการปฏิรูปที่ดินปฏิบัติการ
รักษาการแทนผู้อำนวยการกลุ่มจัดการที่ดินรัฐ

- ผทป.
- กผด.
- กปช.
- กจร.
- กจอ.
- กสป.
- กปน.
- เพื่อทราบ/ถือปฏิบัติ
- เรียนเพื่อทราบ
- ร่วมประชุม/ลงนัด
- เพื่อพิจารณาดำเนินการ
- 

(นายประพันธ์ศักดิ์)๐
นักวิชาการปฏิรูปที่ดินชำนาญการพิเศษ



กลุ่มจัดการที่ดินรัฐ
รับที่ 746
วันที่ 20 ก.ค. 2560
เวลา 16.26 น.

สจก.
รับที่ 943
วันที่ 20 ก.ค. 2560
เวลา.....

บันทึกข้อความ

ส่วนราชการ สำนักจัดการแผนที่และสารบบที่ดิน กลุ่มวิชาการมาตรฐานแผนที่ โทร. ๐-๒๒๗๙-๘๕๐๔
ที่ กษ ๑๒๐๖.๑/๕๗๓๗ วันที่ ๑๙ กรกฎาคม ๒๕๖๐

เรื่อง ขอบความอนุเคราะห์ตรวจสอบแผนที่แสดงแนวเขตปฏิรูปที่ดิน ตามผลการดำเนินการโครงการ One Map
(โครงการป่าลานสาง E)

เรียน ผู้อำนวยการสำนักจัดการปฏิรูปที่ดิน

ตามบันทึกที่ กษ ๑๒๐๕.๔/๖๙๔ ลงวันที่ ๑๒ กรกฎาคม ๒๕๖๐ สำนักจัดการปฏิรูปที่ดิน (สจก.)
ขอความอนุเคราะห์ให้ สำนักจัดการแผนที่และสารบบที่ดิน (สผส.) ตรวจสอบแผนที่แสดงแนวเขตปฏิรูปที่ดิน
ตามผลการดำเนินการโครงการ One Map (โครงการป่าลานสาง E) กรณี กรมป่าไม้ ขอให้เพิกถอนหนังสืออนุญาต
ให้เข้าทำประโยชน์ในเขตปฏิรูปที่ดิน (สปก. ๔-๐๑) ทับบ่อนป่าสงวนแห่งชาติป่าลานสาง บริเวณท้องที่บ้านท่าแล้ง
หมู่ที่ ๕ ตำบลหนองบัวใต้ อำเภอเมืองตาก จังหวัดตาก รวม ๔๘ แปลง เนื้อที่ประมาณ ๑,๒๑๘ ไร่ ปรากฏ
ข้อเท็จจริงว่ามีการออกเอกสารสิทธิ ส.ป.ก. ๔-๐๑ นอกเขตพระราชกฤษฎีกา กำหนดเขตปฏิรูปที่ดิน ต้องยกเลิก
การจัดที่ดินโดยไม่ต้องรอผลการพิจารณา One Map เพราะสำนักงานการปฏิรูปที่ดินเพื่อเกษตรกรรม (ส.ป.ก.)
ไม่มีอำนาจในการอนุญาตให้เข้าทำประโยชน์ในที่ดินนอกเขตปฏิรูปที่ดิน แต่ทั้งนี้ต้องตรวจสอบข้อมูล
ให้ชัดเจนก่อน นั้น

ในการนี้ สผส. ได้ดำเนินการตรวจสอบ ตรวจสอบ แผนที่ต้นฉบับที่แสดงแนวเขตปฏิรูปที่ดิน
ป่าลานสาง มาตรฐาน ๑:๕๐,๐๐๐ ถูกต้องตรงตามแผนที่ท้ายพระราชกฤษฎีกากำหนดเขตที่ดิน (พ.ร.ฎ.)
(เอกสารแนบ) และแปลงที่ดินดังกล่าวอยู่นอกเขตปฏิรูปที่ดินตาม พ.ร.ฎ. จากผลการประชุม เมื่อวันจันทร์ที่ ๓
กรกฎาคม ๒๕๖๐ เลขที่การ ส.ป.ก. (นายสมปอง อินทร์ทอง) ได้ให้นโยบายเกี่ยวกับแปลงที่ดิน ส.ป.ก. ในเขต
และนอกเขตปฏิรูปที่ดินไว้ว่า การออกเอกสารสิทธิ ส.ป.ก. ๔-๐๑ ให้ดำเนินการได้เฉพาะในเขตปฏิรูปที่ดิน
ตาม พ.ร.ฎ. เท่านั้น ซึ่งอยู่ในอำนาจทางกฎหมายของ ส.ป.ก. สำหรับผลการดำเนินงานโครงการ One Map
ยังไม่เป็นผลทางกฎหมาย เนื่องจากอยู่ในขั้นตอนสรุปผลการดำเนินงานตรวจสอบ แก้ไขข้อมูล และ
ข้อเสนอต่อคณะกรรมการปรับปรุงแผนที่แนวเขตที่ดินของรัฐแบบบูรณาการ มาตรฐาน ๑:๕,๐๐๐ (กปนร.)
ของคณะอนุกรรมการเทคนิค จึงไม่สามารถนำมาพิจารณาพร้อมในครั้งนี้ได้

จึงเรียนมาเพื่อโปรดทราบ

๕) เรียบ ๑๑๖๕๑๐๐๑
- เรียบ ๑๑๖๕๑๐๐๑

ว่าที่พันตรี
(ศักดิ์ระพี แพร่งสุวรรณ)
นักวิชาการปฏิรูปที่ดินชำนาญการพิเศษ
ผู้อำนวยการกลุ่มจัดการที่ดินรัฐ

สำเนาถูกต้อง

ว่าที่พันตรี
(ศักดิ์ระพี แพร่งสุวรรณ)
นักวิชาการปฏิรูปที่ดินชำนาญการพิเศษ
ผู้อำนวยการกลุ่มจัดการที่ดินรัฐ

(นางวิมลนันท์ สวัสดิ์เรือง)
นักวิชาการแผนที่ภาพถ่ายชำนาญการพิเศษ
รักษาราชการแทนผู้อำนวยการสำนักจัดการแผนที่และสารบบที่ดิน

- ๑) ผทป. เพื่อทราบ/ถือปฏิบัติ
 กผด. เวียนเพื่อทราบ
 กปช. ร่วมประชุม/ลงนัด
 กจร. เพื่อพิจารณาดำเนินการ
 กจอ.
 กสป.
 กกป. (นายประพันธ์ คำบ่าง)

นักวิชาการปฏิรูปที่ดินชำนาญการพิเศษ
รักษาราชการแทนผู้อำนวยการสำนักจัดการที่ดิน



กลุ่มวิชาการมาตรฐานแผนที่ (กรม.)
รับที่: พทก/๕10

สำนักจักรแผนที่และสารบบที่ดิน (ผทป)
รับที่: ๑๓๓/๓๗
วันที่: ๑๒ ก.ค. ๒๕๖๐
เวลา:

วันที่: 13 ก.ค. 2560
บันทึกข้อความ

ส่วนราชการ สำนักจัดการปฏิรูปที่ดิน กลุ่มจัดการที่ดินรัฐ โทร. ๑๑๔๐

ที่ กษ ๑๒๐๕.๔/๑๙๕ วันที่ ๑๒ กรกฎาคม ๒๕๖๐

เรื่อง ขอความอนุเคราะห์ตรวจสอบแผนที่แสดงแนวเขตปฏิรูปที่ดินตามผลการดำเนินการโครงการ ONE MAP (โครงการป่าลานสาง E)

เรียน ผอ.สผส.

ตามหนังสือสำนักจัดการปฏิรูปที่ดิน (สจก.) ส่วนที่ ๓๐๓ ลงวันที่ ๓๐ มิถุนายน ๒๕๖๐ เชิญประชุม กรณี กรมป่าไม้ขอให้เพิกถอนหนังสืออนุญาตให้เข้าทำประโยชน์ในเขตปฏิรูปที่ดิน (ส.ป.ก. ๔-๐๑) ทั้บข้อป่าสงวนแห่งชาติป่าลานสาง บริเวณท้องที่บ้านท่าเล้ย้ หมู่ที่ ๕ ตำบลหนองบัวใต้ อำเภอมืองตาก จังหวัดตาก รวม ๔๘ แปลง เนื้อที่ประมาณ ๑,๒๑๘ ไร่ โดยที่ประชุมมีมติว่า ถ้าปรากฏข้อเท็จจริงว่ามีการออกเอกสารสิทธิ ส.ป.ก. ๔-๐๑ นอกเขตพระราชกฤษฎีกากำหนดเขตปฏิรูปที่ดิน ต้องยกเลิกการจัดที่ดินโดยไม่ต้องรอผลการพิจารณา ONE MAP เพราะสำนักงานการปฏิรูปที่ดินเพื่อเกษตรกรรม (ส.ป.ก.) ไม่มีอำนาจในการอนุญาตให้เข้าทำประโยชน์ในที่ดินนอกเขตปฏิรูปที่ดิน แต่ทั้งนี้ต้องตรวจสอบข้อมูลให้ชัดเจนก่อน รายละเอียดปรากฏตามเอกสารแนบท้าย

สจก.จึงขอความอนุเคราะห์สำนักจัดการแผนที่และสารบบที่ดินตรวจสอบแผนที่แสดงแนวเขตปฏิรูปที่ดินตามผลการดำเนินการโครงการ ONE MAP (โครงการป่าลานสาง E) ว่าถูกต้องตรงตามพระราชกฤษฎีกากำหนดเขตปฏิรูปที่ดิน หรือไม่ ทั้งนี้ ให้แจ้งผลการตรวจสอบให้ สจก. ทราบโดยเร็ว เพื่อจะได้นำข้อมูลดังกล่าวประกอบการพิจารณาแจ้งกรมป่าไม้ต่อไป

จึงเรียนมาเพื่อโปรดพิจารณา

(นายประพันธ์ คำบาง)

นักวิชาการปฏิรูปที่ดินชำนาญการพิเศษ

รักษาราชการแทนผู้อำนวยการสำนักจัดการปฏิรูปที่ดิน

เรียน คุณมงคล

ดีใจมาก / พึงศักดิ์ โทร. ๑๒๖

สำเนาถูกต้อง

ว่าที่พันตรี N. ...
(ศักดิ์ระพี แพร่งสุวรรณ)
นักวิชาการปฏิรูปที่ดินชำนาญการพิเศษ
ผู้อำนวยการกลุ่มจัดการที่ดินรัฐ

(นางอังกา เตืออริ)

นักวิชาการแผนที่ภาพถ่ายชำนาญการ
รักษาราชการในตำแหน่งผู้อำนวยการกลุ่มวิชาการมาตรฐานแผนที่

13 ก.ค. ๑๗๗ / ๑๗๗

อ. ก. ม. ร. ...
...
...
...

(นายประเทือง พงษ์ไทย)

ผู้อำนวยการสำนักจัดการแผนที่และสารบบที่ดิน

ด่วนที่สุด

สำเนา

สำนักจัดการปฏิรูปที่ดิน กลุ่มจัดการที่ดินรัฐ โทร. ๑๑๕๐ - ๑๑๕๑

กษ ๑๒๐๕.๔/ว ๓๑

๗๐ มิถุนายน ๒๕๖๐

ขอเชิญประชุมเพื่อทบทวนแนวทางการออกหนังสือรับรองเนื้อที่ กรณี เกษตรกรประสงค์
นำเอกสารสิทธิ ส.ป.ก.๔-๐๑ ใช้เป็นหลักประกันการขอสินเชื่อจาก ธ.ก.ส. ในแปลงที่ดินตั้งอยู่พื้นที่
คาบเกี่ยวระหว่างในเขตและนอกเขตปฏิรูปที่ดิน

เรียน

ด้วย เลขาธิการ.ส.ป.ก. ได้มีบัญชาให้สำนักจัดการปฏิรูปที่ดิน (สจก.) จัดประชุมเพื่อทบทวน
แนวทางการออกหนังสือรับรองเนื้อที่ กรณี เกษตรกรประสงค์นำเอกสารสิทธิ ส.ป.ก.๔-๐๑ ใช้เป็นหลักประกัน
การขอสินเชื่อจาก ธ.ก.ส. ในแปลงที่ดินตั้งอยู่พื้นที่คาบเกี่ยวระหว่างในเขตและนอกเขตปฏิรูปที่ดิน โดยมี
เลขาธิการ.ส.ป.ก. เป็นประธานในที่ประชุม เพื่อให้การดำเนินการดังกล่าวเป็นไปในทิศทางเดียวกัน

ในการนี้ สจก.จึงขอเรียนเชิญท่านและผู้ที่เกี่ยวข้องเข้าร่วมประชุมเพื่อพิจารณาทบทวน
แนวทางปฏิบัติดังกล่าว ในวันจันทร์ที่ ๓ กรกฎาคม ๒๕๖๐ เวลา ๑๐.๐๐ น. ณ ห้องประชุมจาริน อัดละโยธิน
ส.ป.ก. ถนนราชดำเนินนอก กรุงเทพฯ ทั้งนี้ ได้แนบระเบียบวาระการประชุมมาด้วยแล้ว รายละเอียดปรากฏ
ตามเอกสารแนบ

จึงเรียนมาเพื่อโปรดพิจารณา

สำเนาถูกต้อง

๑. ผู้อำนวยการสำนักกฎหมาย
๒. ผู้อำนวยการสำนักบริหารกองทุน
๓. ผู้อำนวยการสำนักจัดการแผนที่และสารบบที่ดิน
๔. ผู้เชี่ยวชาญด้านระบบแผนที่ (นายสมชาย สีสม)

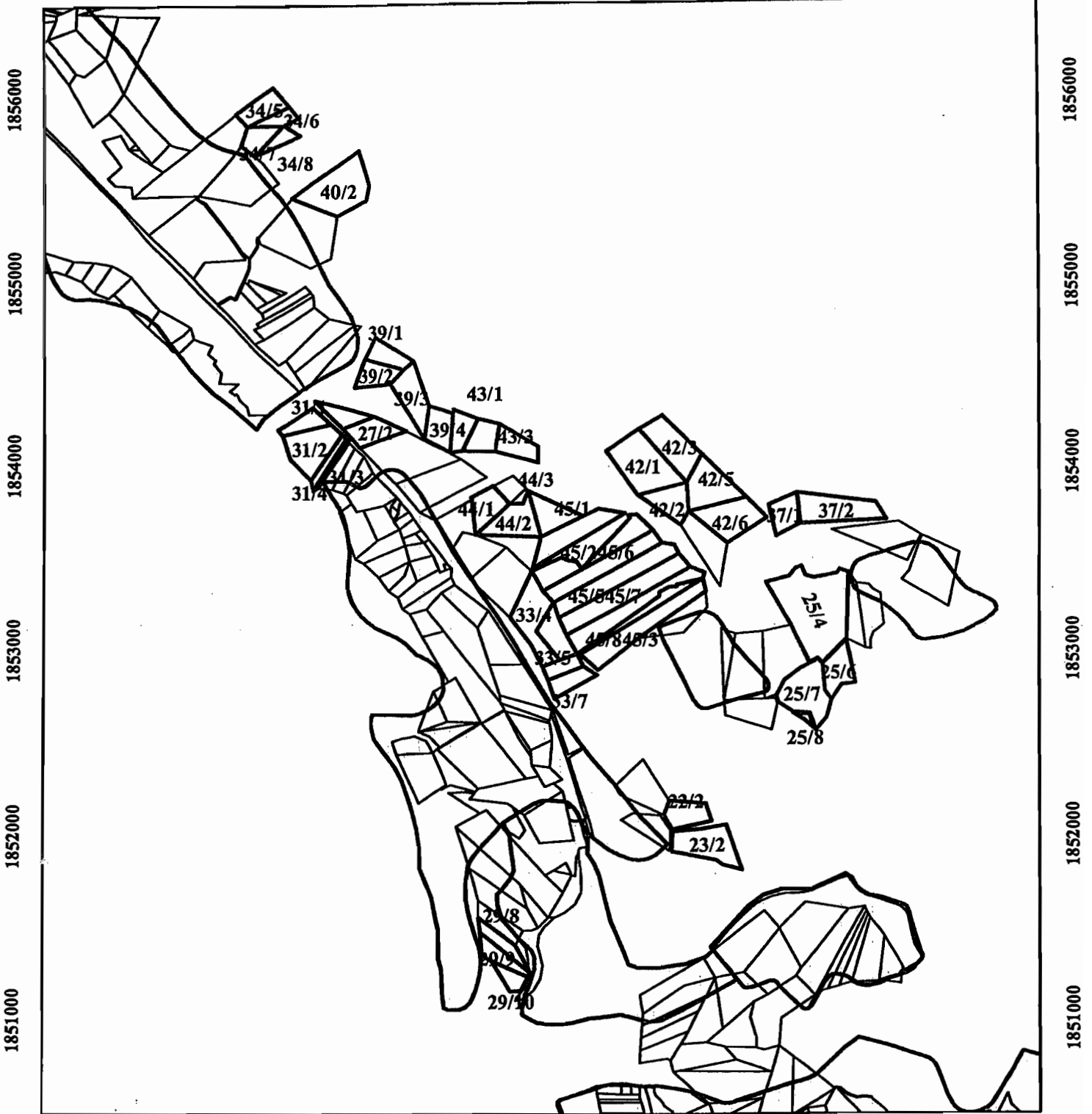
ว่าที่พันตรี *N. Namm*
(ศักดิ์ระพี แพร่งสุวรรณ)
นักวิชาการปฏิรูปที่ดินชำนาญการพิเศษ
ผู้อำนวยการกลุ่มจัดการที่ดินรัฐ

วนิดา พิมพ์/ทาน/ร่างตรวจ

แผนที่แสดงแนวเขตปฏิรูปที่ดินและแปลงนอกเขตฯ

โครงการป่าลานสาง จังหวัดตาก





507000 508000 509000 510000 511000 512000



507000 508000 509000 510000 511000 512000

สัญลักษณ์

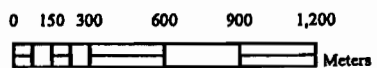
สำเนาถูกต้อง

-  แปลงนอกเขตฯ 48 แปลกพื้นที่
-  R50000
-  แปลงที่ดินเกษตรตาก_มิถุนายน 59
-  เขตปฏิรูปที่ดิน

ผู้ทำแผนที่ *OV. mmm*
 (ศักดิ์ระพี แพร่งสุวรรณ)
 นักวิชาการปฏิรูปที่ดินชำนาญการพิเศษ
 สำนักงานโครงการปฏิรูปที่ดินจังหวัดตาก
 อำเภอเมืองตาก จังหวัดตาก

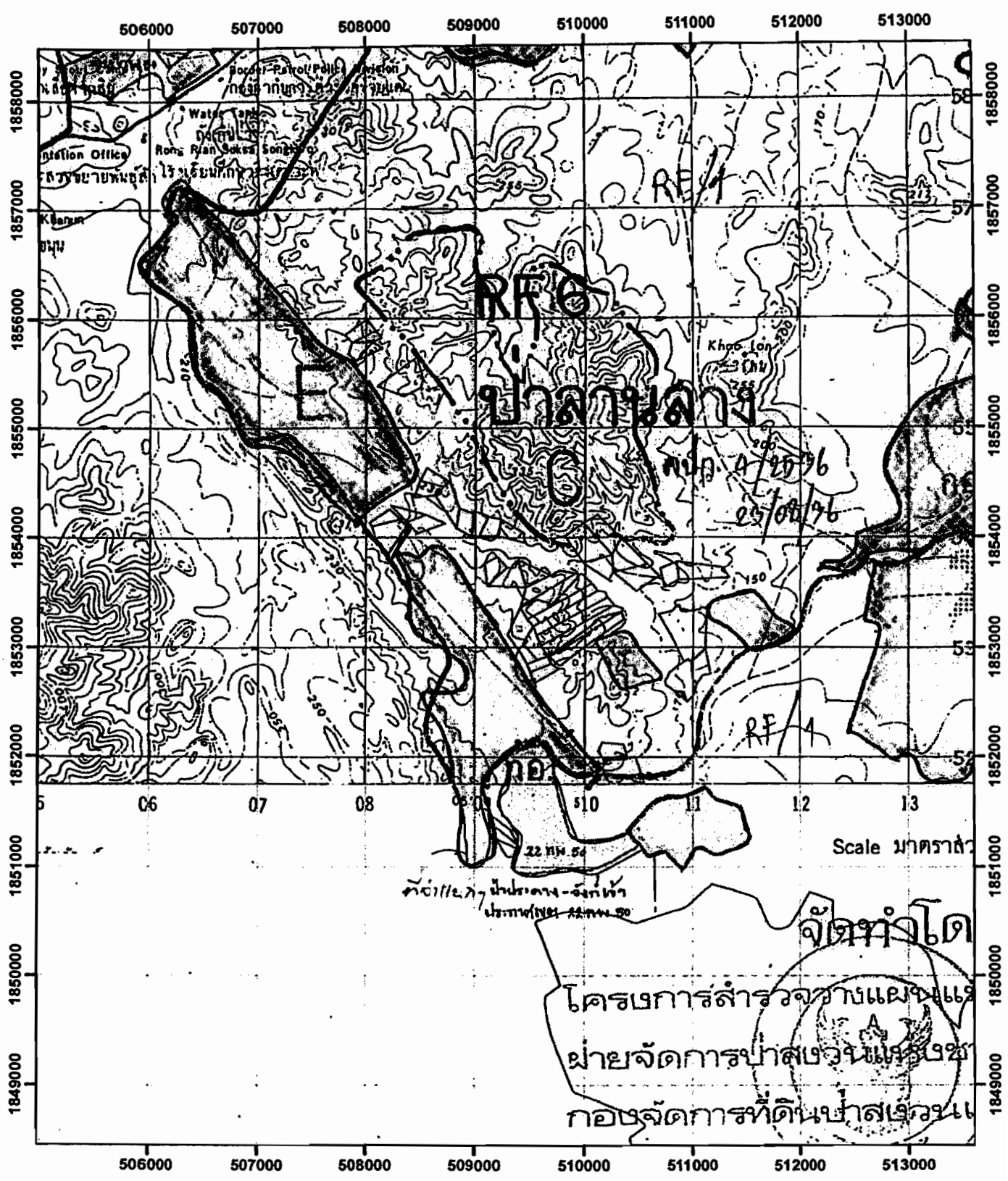


มาตราส่วน 1:30,000



จัดทำโดย
 กท. สำนักจัดการแผนที่และสารบบ
 กรกฎาคม 2560

แผนที่แสดงแนวเขตปฏิรูปที่ดินป่าลานสาง มาตราส่วน 1:50,000



- แนวเขตปฏิรูปที่ดิน
- แนวเขตแปลตรวจสอบ

สำเนาถูกต้อง
 ว่าที่พันตรี *ว. นาน*
 (ศักดิ์ระพี แพร่งสุวรรณ)
 นักวิชาการปฏิรูปที่ดินชำนาญการพิเศษ
 ผู้อำนวยการกลุ่มจัดการที่ดินรัฐ

๑. ยกเลิกการดำเนินงานใดๆ ทั้งสิ้น ที่อยู่ในขั้นตอนการจัดที่ดิน
๒. ให้ ส.ป.ก.จังหวัด ประทับตรา “ยกเลิก” ที่หน้าของ ส.ป.ก.๔-๐๖ และเอกสารทั้งหมด และรวบรวมเอกสารที่ยกเลิกทั้งหมดเก็บแยกไว้โดยเฉพาะ
๓. จัดทำประกาศยกเลิกการจัดที่ดิน โดยระบุชื่อผู้ถือครอง และที่ตั้งที่ดิน
๔. ทำหนังสือแจ้งราษฎร และชี้แจงเหตุผลของการยกเลิก
๕. การแก้ไขข้อมูลในโปรแกรม ALRO LAND โดย ส.ป.ก. จะกำหนดสถานะย่อย (Subcode) และจะแจ้งให้ ส.ป.ก.จังหวัดทราบภายหลัง

กลุ่มที่ ๒ แปลงที่ดินนอกเขตปฏิรูปที่ดิน ซึ่งได้มีการเสนอคณะกรรมการปฏิรูปที่ดินจังหวัด (คปจ.) พิจารณาคัดเลือกให้เข้าทำประโยชน์ในที่ดินแล้ว (Code ๔-๖) ให้ดำเนินการ ดังนี้

- ๑.ให้นำแปลงที่ดินที่อยู่นอกเขตปฏิรูปที่ดินทั้งหมดเสนอ คปจ. พิจารณายกเลิกการจัดที่ดิน เนื่องจาก ส.ป.ก. ไม่มีอำนาจในการอนุญาตให้เข้าทำประโยชน์ในที่ดินนอกเขตปฏิรูปที่ดิน
๒. เมื่อ คปจ. ได้พิจารณายกเลิกการจัดที่ดินแล้ว ให้ ส.ป.ก.จังหวัดจัดทำประกาศ คปจ. แสดงรายชื่อผู้ถูกยกเลิกการอนุญาตให้เข้าทำประโยชน์ในที่ดิน หมายเลขแปลงที่ดิน กลุ่มหรือระวางที่ดิน เนื้อที่ เหตุผลของการยกเลิกการจัดที่ดิน ประกาศให้ทราบโดยทั่วถึง
๓. ให้ยุติการจัดทำหรือมอบหนังสืออนุญาตให้เข้าทำประโยชน์ในเขตปฏิรูปที่ดิน (ส.ป.ก. ๔-๐๑ ข, และ ส.ป.ก. ๔-๐๑ ช) รวมถึงหนังสือรับมอบที่ดิน
๔. ให้เพิกถอน ส.ป.ก. ๔-๐๑ ก, ส.ป.ก. ๔-๐๑ ข, ส.ป.ก. ๔-๐๑ ค และ ส.ป.ก. ๔-๐๑ ช
๕. การแก้ไขข้อมูลในโปรแกรม ALRO LAND โดย ส.ป.ก. จะกำหนดสถานะย่อย (Subcode) และจะแจ้งให้ ส.ป.ก.จังหวัดทราบภายหลัง
๖. ให้ระงับการให้สินเชื่อเงินกองทุนการปฏิรูปที่ดินเพื่อเกษตรกรรม (กองทุนฯ)
๗. ให้ ส.ป.ก.จังหวัด ประทับตรา “ยกเลิก” ที่หน้าของ ส.ป.ก.๔-๐๖ และเอกสารทั้งหมด รวมทั้งนำสำเนาประกาศ คปจ. เรื่องการยกเลิกฯ เก็บไว้ในของ ส.ป.ก.๔-๐๖ ด้วย พร้อมทั้งสแกนเอกสารที่ได้ประทับตราแล้ว และรวบรวมเอกสารที่ยกเลิกทั้งหมดเก็บแยกไว้โดยเฉพาะ
๘. กรณีได้นำ ส.ป.ก.๔-๐๑ แปลงที่ดินนอกเขตปฏิรูปที่ดินไปเป็นหลักทรัพย์ค้ำประกันเพื่อขอสินเชื่อกับธนาคารเพื่อการเกษตรและสหกรณ์การเกษตร (ธกส.) นั้น ส.ป.ก. จะประสานกับ ธกส. เพื่อกำหนดแนวทางแก้ไขปัญหาสินเชื่อ โดยจะพิจารณาถึงผลกระทบที่ราษฎรจะได้รับเป็นสำคัญ ในระหว่างนี้ ให้ ส.ป.ก.จังหวัดแจ้ง ธกส.จังหวัดและสาขาเพื่อระงับการให้สินเชื่อเฉพาะแปลงที่ดินที่อยู่นอกเขตปฏิรูปที่ดินดังกล่าว

ในการดำเนินการข้างต้น ส.ป.ก.จังหวัดจะต้องทำการประชาสัมพันธ์อย่างทั่วถึง เพื่อให้ราษฎรเข้าใจปัญหาที่เกิดขึ้น เนื่องจากความผิดพลาดของกระบวนการทำงานและความไม่ชัดเจน

ว่าที่พันตรี *CV. [Signature]*
(ศักดิ์ระพี แพรงสุวรรณ)
นักวิชาการปฏิรูปที่ดินชำนาญการพิเศษ
ผู้อำนวยการกลุ่มจัดการที่ดินรัฐ

/ของข้อมูล...

ด่วนที่สุด

ที่ กษ ๑๒๐๕/ว.๓๓๐๓



สำนักงานการปฏิรูปที่ดินเพื่อเกษตรกรรม
ถนนราชดำเนินนอก กทม. ๑๐๒๐๐

๑๕ มีนาคม ๒๕๕๙

เรื่อง การแก้ไขปัญหาการทับซ้อนของพื้นที่ป่าไม้และเขตปฏิรูปที่ดิน

เรียน ผู้ว่าราชการจังหวัด

- สิ่งที่ส่งมาด้วย ๑. สำเนาหนังสือเรื่องรายงานการประชุมการกำหนดมาตรการและแนวทางการตรวจสอบการปฏิรูปที่ดินและการจัดทำแนวเขตพื้นที่ปฏิรูปที่ดิน ในพื้นที่ที่กรมป่าไม้ส่งมอบให้สำนักงานการปฏิรูปที่ดินเพื่อเกษตรกรรม ที่ กษ ๑๒๐๕/ว ๙๓๗ ลงวันที่ ๒๙ สิงหาคม ๒๕๕๗
๒. สำเนาหนังสือเรื่องการจัดทำรายละเอียดข้อมูลพื้นที่ทับซ้อน (Bow) และพื้นที่สำรวจรังวัดจัดที่ดินนอกเขต ที่ กษ ๑๒๐๖/ว ๔๘๓ ลงวันที่ ๙ เมษายน ๒๕๕๘

ตามที่กระทรวงเกษตรและสหกรณ์ และกระทรวงทรัพยากรธรรมชาติและสิ่งแวดล้อม ได้ดำเนินการร่วมกันในการแก้ไขปัญหาการทับซ้อนของพื้นที่ป่าไม้และเขตปฏิรูปที่ดินให้ได้ข้อยุติ และจัดทำแนวเขตในแผนที่ให้เป็นเส้นเดียวกัน โดยมอบให้สำนักงานการปฏิรูปที่ดินเพื่อเกษตรกรรม (ส.ป.ก.) และกรมป่าไม้ ซึ่งเป็นหน่วยงานรับผิดชอบพื้นที่ร่วมกันดำเนินการตรวจสอบขอบเขตพื้นที่ตามแนวทาง และขั้นตอนการปฏิบัติงานที่ได้กำหนดไว้ ซึ่งมีคณะทำงานแก้ไขปัญหาการทับซ้อนของพื้นที่ป่าไม้และเขตปฏิรูปที่ดินระดับจังหวัด โดยมีผู้ว่าราชการจังหวัดเป็นประธานคณะทำงานฯ ทำหน้าที่ตรวจสอบพื้นที่ทับซ้อน และรายงานผลการดำเนินการให้ส่วนกลางรวบรวม และเสนอต่อคณะทำงานฯ ระดับกระทรวง เพื่อเป็นข้อมูลสำหรับพิจารณาและควบคุมการดำเนินงานให้สำเร็จลุล่วง ทั้งนี้ ในระหว่างดำเนินงานดังกล่าว ส.ป.ก. ได้มีหนังสือแจ้งให้สำนักงานการปฏิรูปที่ดินจังหวัด (ส.ป.ก.จังหวัด) ปฏิบัติงานตามแนวทางที่กำหนดเพื่อป้องกันผลกระทบที่จะเกิดกับราษฎร ความละเอียดตามสิ่งที่ส่งมาด้วย นั้น

จากการร่วมดำเนินการตรวจสอบ ของคณะทำงานฯ ระดับจังหวัด ส.ป.ก. ได้พิจารณาผลการตรวจสอบแล้วปรากฏว่า ได้ดำเนินการจัดที่ดินออกนอกเขตปฏิรูปที่ดินทั่วประเทศเป็นจำนวนหนึ่ง ซึ่งเกิดจากความคลาดเคลื่อนของแผนที่ และเทคนิควิธีปฏิบัติงาน ประกอบด้วยสภาพการทำประโยชน์ ซึ่งเป็นข้อเท็จจริงในพื้นที่ ดังนั้นเพื่อให้ปัญหาการจัดที่ดินออกนอกเขตปฏิรูปที่ดินได้รับการแก้ไขและครอบคลุมทั้งระบบ จึงให้ ส.ป.ก.จังหวัดนำข้อมูลการจัดที่ดินนอกเขตปฏิรูปที่ดิน ที่ตรวจสอบแล้วมาดำเนินการจัดแบ่งผลงานในขั้นตอนการจัดที่ดินออกเป็น ๒ กลุ่ม ดังนี้

กลุ่มที่ ๑ แปลงที่ดินนอกเขตปฏิรูปที่ดิน ที่มีผลการดำเนินงานตั้งแต่สำรวจรังวัดที่ดินถึงผ่านการพิจารณาคัดเลือกของคณะกรรมการปฏิรูปที่ดินระดับอำเภอ (Code ๐-๓) ให้ดำเนินการดังนี้

ว่าที่พันตรี *N. N. N.*

(ศักดิ์ระพี แพ้วัง)

นักวิชาการปฏิรูปที่ดินชำนาญการพิเศษ

ผู้อำนวยการกลุ่มจัดการที่ดินรัฐ

/๑. ยกเลิก...

ของข้อมูล อย่างไรก็ตามแม้ว่าจะถูกยกเลิกการอนุญาตให้เข้าทำประโยชน์ในที่ดินก็ตาม ราษฎรก็ยังเป็นผู้ทำประโยชน์อยู่ในแปลงที่ดินนั้นเช่นเดียวกับก่อนที่ได้รับอนุญาตให้เข้าทำประโยชน์ฯ จึงไม่มีผลกระทบต่อวิถีชีวิตความเป็นอยู่ของราษฎรแต่อย่างใด

กลุ่มที่ ๓ แปลงที่ดินที่ตั้งอยู่คาบเกี่ยวระหว่างพื้นที่นอกเขต และในเขตปฏิรูปที่ดิน ซึ่งมีผลดำเนินงาน ตั้งแต่ Code ๐-๖ ให้ ส.ป.ก.จังหวัดหยุดดำเนินการในขั้นตอนการจัดที่ดินทุกขั้นตอนเช่นกัน สำหรับการให้สินเชื่อแก่ Code ๖ นั้น ให้ชะลอการให้สินเชื่อกองทุนฯ และ ธกส. ไปพลางก่อน ทั้งนี้ ให้ถือปฏิบัติ จนกว่าจะมีผลการพิจารณาแก้ไขปัญหาจากคณะทำงานฯ ระดับกระทรวง ซึ่ง ส.ป.ก.จะแจ้งให้ทราบต่อไป

จึงเรียนมาเพื่อโปรดพิจารณา และมอบหมายให้ ส.ป.ก.จังหวัดดำเนินการด้วย จักขอบคุณยิ่ง

ขอแสดงความนับถือ



(นายสรสรเสริญ อัจจุตมานัส)

เลขาธิการสำนักงานการปฏิรูปที่ดินเพื่อเกษตรกรรม

สำนักจัดการปฏิรูปที่ดิน

โทร./โทรสาร ๐ ๒๒๘๒ ๙๙๓๒

สำเนาถูกต้อง

ว่าที่พันตรี *Dr. M. M. M.*

(ศักดิ์ระพี แพร่งสุวรรณ)

นักวิชาการปฏิรูปที่ดินชำนาญการพิเศษ

ผู้อำนวยการกลุ่มจัดการที่ดินรัฐ



บันทึกข้อความ

ส่วนราชการ สำนักงานการปฏิรูปที่ดินเพื่อเกษตรกรรม สำนักงานจัดการพื้นที่และสารบบที่ดิน โทร ๐๒๒๖๓๔๕๐๔
ที่ กษ ๑๒๐๖/ ก ๔๕๒๓ วันที่ ๙ เมษายน ๒๕๕๘

เรื่อง การจัดทำรายละเอียดข้อมูลพื้นที่ทับซ้อน (Bou) และพื้นที่สำรวจรังวัดจัดที่ดินนอกเขต
เรียน ปฏิรูปที่ดินจังหวัด

ตามที่ กระทรวงเกษตรและสหกรณ์ และกระทรวงทรัพยากรธรรมชาติและสิ่งแวดล้อม ได้ตั้งคณะกรรมการร่วมกันในการแก้ไขปัญหาการทับซ้อนของพื้นที่ป่าไม้ และพื้นที่ปฏิรูปที่ดิน รวมทั้งการ กั้นพื้นที่ที่มีสภาพป่าปัจจุบันตามข้อเท็จจริงสงคินกรมป่าไม้ (FR) นั้น ปัจจุบันการดำเนินงานได้ล่วงเลยมา ระยะเวลาหนึ่งแล้ว และผลการดำเนินงานหลายจังหวัดตรวจสอบพื้นที่ทับซ้อนและพื้นที่คงสภาพป่าแล้ว เสร็จแต่ยังไม่มียุติในพื้นที่ทับซ้อน โดยมติคณะกรรมการระดับกระทรวงในการประชุม เมื่อวันที่ ๒๔ มีนาคม ๒๕๕๘ ให้ ส.ป.ก. และหน่วยงานที่เกี่ยวข้องจัดทำรายละเอียดข้อมูลเกษตรกรรมและข้อมูล การทำประโยชน์ในที่ดินเพิ่มเติมในพื้นที่ทับซ้อนตกลงกันไม่ได้ (Bou) ประเภทต่างๆ และพื้นที่สำรวจรังวัด จัดที่ดินนอกเขตเพื่อนำเสนอคณะกรรมการพิจารณา นั้น

ส.ป.ก. และกรมป่าไม้ได้ประชุมหารือกันแล้วเห็นควรให้แยกประเภทจัดกลุ่มข้อมูลพื้นที่ ทับซ้อน (Bou) เป็น ๔ กรณี และพื้นที่ ส.ป.ก. สำรวจรังวัดจัดที่ดินนอกเขตอีก ๑ กรณี ได้แก่
กรณีที่ ๑ พื้นที่ตกลงกันไม่ได้ (Bou) ในเขตปฏิรูปที่ดิน (ในเขต พ.ร.ฎ.) และอยู่นอกเขต ของกรมป่าไม้ที่เสนอคณะกรรมการใหม่ (กฎกระทรวง, Field book ฯลฯ) ส.ป.ก.เห็นควรให้ใช้แนวเขต ตาม พ.ร.ฎ. ของ ส.ป.ก. เป็นหลัก

กรณีที่ ๒ พื้นที่ตกลงกันไม่ได้ (Bou) นอกเขตปฏิรูปที่ดิน (นอกเขต พ.ร.ฎ.) และอยู่ ระหว่างแนวเขตของกรมป่าไม้

กรณีที่ ๓ พื้นที่ตกลงกันไม่ได้ (Bou) ที่อยู่นอกเขตปฏิรูปที่ดิน (นอกเขต พ.ร.ฎ.) และ อยู่ในพื้นที่ของกรมป่าไม้ / อุทยานฯ

กรณีที่ ๔ พื้นที่ตกลงกันไม่ได้ (Bou) อยู่ในเขต พ.ร.ฎ. ของ ส.ป.ก. และอยู่ในเส้นแนวเขต ของกรมอุทยานฯ / กรมป่าไม้ (เส้นแนวเขตทับซ้อนเหลื่อมกัน) ส.ป.ก.เห็นควรให้ใช้แนวเขตตาม พ.ร.ฎ. ของ ส.ป.ก. เป็นหลัก

กรณีที่ ๕ พื้นที่ ส.ป.ก. สำรวจรังวัดจัดที่ดินนอกเขตปฏิรูปที่ดิน อยู่ในพื้นที่กรมป่าไม้ / อุทยานฯ ที่ไม่มีสัญลักษณ์ Bou

พื้นที่กรณีที่ ๒,๓ และ ๕ ส.ป.ก. เห็นควรให้เจรจาใช้ขอบแปลงสุดท้ายติดเขตตามรอย ตะเข็บของแปลงที่จัดที่ดินแล้วเป็นข้อยุติด้านแนวเขต ส่วนแปลงที่รังวัดและยังไม่จัดที่ดินนอกเขตให้ยกเลิก

โดยให้ ส.ป.ก. จังหวัดที่มีพื้นที่ทับซ้อนตกลงกันไม่ได้และรังวัดจัดที่ดินนอกเขตเจรจา หน่วยงานที่เกี่ยวข้องตามแนวทางแต่ละกรณี และจัดทำข้อมูลสถานะการจัดที่ดินให้เกษตรกร (จัดแล้ว/ ยังไม่จัด) และสภาพการทำประโยชน์ในแปลงที่ดินดังกล่าว รายละเอียดดังตัวอย่างแผนที่และ ตารางข้อมูลตามเอกสารแนบทั้ง ๕ กรณี และจัดส่งมายัง สผส. บนแผ่น CD เพื่อรวบรวมนำเสนอ คณะทำงานระดับกระทรวงพิจารณาต่อไป

กรณีการกั้นพื้นที่ที่มีสภาพป่าปัจจุบัน (F๕๗) และนำพื้นที่ป่าสงคินกรมป่าไม้ (FR) นั้น มี นโยบายให้ ส.ป.ก. กั้นพื้นที่ที่มีสภาพป่าปัจจุบันสงคินกรมป่าไม้ทั้งหมด

จึงเรียนมาเพื่อพิจารณาดำเนินการ

(นายสรรเสริญ อัจจุตมานัส)

เลขาธิการสำนักงานการปฏิรูปที่ดินเพื่อเกษตรกรรม

สำเนาถูกต้อง

ว่าที่พันตรี *OV. nunnun*

(ศักดิ์ระพี แพร่งสุวรรณ)

นักวิชาการปฏิรูปที่ดินชำนาญการพิเศษ

ผู้อำนวยการกลุ่มจัดการที่ดินรัฐ