

นค 0988 - 1/2 ๓.๓.๑



หนังสือสำคัญสำหรับที่หลวง

ที่ดินเลขที่ ๖๔ 5544 IV 5462 เลขที่ นค. ๐๙๘๘  
หมู่ที่ ๖ ตำบลหนองทราย อำเภอเมือง จังหวัดหนองคาย  
ระวาง ๕๒๔๔ IV นพพ. 179

อาศัยอำนาจตามมาตรา ๘ ตรี แห่งประมวลกฎหมายที่ดิน ซึ่งแก้ไขเพิ่มเติม  
โดยประกาศของคณะปฏิวัติ ฉบับที่ ๓๓๔ ลงวันที่ ๑๓ ธันวาคม พ.ศ. ๒๕๑๕ อธิบดีกรมที่ดิน  
ออกหนังสือสำคัญฉบับนี้เพื่อแสดงเขตของที่ดินอันเป็นสาธารณสมบัติของแผ่นดินประเภท  
พงเหลือไร่ร้างคัน ซึ่งตั้งอยู่ที่บ้านหนองทรายเหนือ ตำบล นพ.หนองบัวพาน  
อำเภอเมือง จังหวัดหนองคาย ไว้ดังนี้  
ที่ดินแปลงนี้มีเนื้อที่ประมาณ ๒๒ ไร่ ๒ งาน


๐๘ ตารางวา อยู่ในความดูแลรักษาของกรมหลวงมหาดไทย (หนองบัวเหนือสาธารณสมบัติ)

มีแนวเขตตามรูปแผนที่แสดงเขตด้านหลังหนังสือสำคัญฉบับนี้  
หนังสือสำคัญฉบับนี้ ออกให้ ณ วันที่ ๓ ธันวาคม พุทธศักราช ๒๕๒๓

(นายอนันต์ อัครนันท์)  
ผู้อำนวยการจังหวัดหนองคาย  
อธิบดีกรมที่ดิน

ประทับตราประจำตำแหน่ง

ผู้เขียน  
ผู้ทำ  
ผู้ตรวจ




### หนังสือสำคัญสำหรับที่หลวง

ที่คืนเลขที่ ๑๓๖ ๕๕๔๔ III ๕๕๕๕ เลขที่ ๗๕. ๐๙๘๙

อาศัยอำนาจตามมาตรา ๘ ตรี แห่งประมวลกฎหมายที่ดิน ซึ่งแก้ไขเพิ่มเติม  
โดยประกาศของคณะปฏิวัติ ฉบับที่ ๓๓๔ ลงวันที่ ๑๓ ธันวาคม พ.ศ. ๒๕๑๕ อธิบดีกรมที่ดิน  
ออกหนังสือสำคัญฉบับนี้เพื่อแสดงเขตของที่ดินอันเป็นสาธารณสมบัติของแผ่นดินประเภท  
ผลเมืองไร่ห่มกัน ซึ่งตั้งอยู่ที่ ถนนมะลิ หมู่ ๑๑ ตำบลพระเชตุพน

อำเภอเมือง ๗ จังหวัด นนทบุรี ไร่ตั้งนี้  
ที่ดินแปลงนี้มีเนื้อที่ประมาณ ๒ ไร่ ๑ งาน

๕๓ ตารางวา อยู่ในความดูแลรักษาของกรมที่ดินไทย (เหนือวังสราญรมย์) มี  
แนวเขตตามรูปแผนที่แสดงเขตที่ดินตั้งหนังสือสำคัญฉบับนี้  
หนังสือสำคัญฉบับนี้ ออกให้ ณ วันที่ ๕ ธันวาคม พุทธศักราช ๒๕๕๕



ประทับตราประจำตำแหน่ง

ผู้ขึ้น  
ผู้ทำ  
ผู้ตรวจ



# หนังสือสำคัญสำหรับที่หลวง

ฉบับที่ ๑๕๘๑/๒๕๖๑

ที่ดินเลขที่                      -                      -                     

หนังสือนี้สำหรับแสดงว่า

ที่ดินแปลงหนึ่งอยู่ที่

ตำบล บ้านเคื่อ อำเภอ เมืองหนองคาย จังหวัด หนองคาย

มีเนื้อที่ประมาณ                      ๖๗ ไร่ ๒ งาน ๔๐ ภา

เป็นที่สำหรับใช้ในราชการจังหวัดหนองคาย (หนองผือสาธารณประโยชน์)

ในราชการของพระบาทสมเด็จพระเจ้าอยู่หัว


คงมีแผนที่ติดอยู่กับหนังสือฉบับนี้แล้ว

หนังสือสำคัญฉบับนี้

ได้ทำให้ไว้แต่จน วันที่สิบเก้าเดือน กุมภาพันธ์

พุทธศักราชสองพันห้าร้อยสี่สิบเจ็ด

(ลงนาม)

  
(นายศักดิ์ ไทวรัตน์)  
อธิบดีกรมที่ดิน  
กระทรวงมหาดไทย

เจ้าพนักงาน (ลงนาม)

  
เจ้าพนักงาน

ที่ดินประจำจังหวัดหนองคาย

ประทับตราตำแหน่งไว้เป็นสำคัญ

ประทับตราตำแหน่งไว้เป็นสำคัญ



# หนังสือสำคัญสำหรับที่หลวง


เลขที่ นค. ๐๑๑๙

ที่ดินเลขที่ ๓๓๑ ไร่บาง หมาย.ลช 5544 I แผ่น 17 5544 II 6662

อาศัยอำนาจตามมาตรา ๘ ตรี แห่งประมวลกฎหมายที่ดิน ซึ่งแก้ไขเพิ่มเติม โดยประกาศของคณะปฏิวัติ ฉบับที่ ๓๓๔ ลงวันที่ ๑๓ ธันวาคม พ.ศ. ๒๕๑๕ อธิบดีกรมที่ดิน ออกหนังสือสำคัญฉบับนี้เพื่อแสดงเขตของที่ดินอันเป็นสาธารณสมบัติของแผ่นดินประเภท พลเมืองใช้ร่วมกัน ซึ่งตั้งอยู่ที่ หมู่ ๗ ตำบล คลองห่อ อำเภอกันทรลักษ์ จังหวัด นนทบุรี ไว้ดังนี้

ที่ดินแปลงนี้มีเนื้อที่ประมาณ ไร่ งาน ตารางวา อยู่ในความดูแลรักษาของกระทรวงมหาดไทย (ที่ดินสงวนแห่งชาติ)

มีแนวเขตตามรูปแผนที่แสดงเขตค้ำยันหลังหนังสือสำคัญฉบับนี้ หนังสือสำคัญฉบับนี้ ออกให้ ณ วันที่สิบห้าเดือน มกราคม พุทธศักราชสองพันห้าร้อยยี่สิบ



(นายสมทรง อรรถนันทน์)  
ผู้ว่าราชการจังหวัดนนทบุรี  
อธิบดีกรมที่ดิน

ประทับตราประจำตำแหน่ง

ผู้เขียน  
ผู้ทำน  
ผู้ตรวจ



# หนังสือสำคัญสำหรับที่หลวง

๓๓๓

เลขที่ น.ค.๐๕๓๕

ที่ดินเลขที่ ~~๑๙๕~~ ไร่ ~~๕๕~~ ไร่ ๕๕๔๔ II 6662

อาศัยอำนาจตามมาตรา ๘ ทวิ แห่งประมวลกฎหมายที่ดิน ซึ่งแก้ไขเพิ่มเติม โดยประกาศของคณะปฏิวัติ ฉบับที่ ๓๓๔ ลงวันที่ ๑๓ ธันวาคม พ.ศ. ๒๕๑๕ อธิบดีกรมที่ดิน ออกหนังสือสำคัญฉบับนี้เพื่อแสดงเขตของที่ดินอันเป็นสาธารณสมบัติของแผ่นดินประเภท ที่ \_\_\_\_\_ พลเมืองใช้ประโยชน์ร่วมกัน \_\_\_\_\_ ซึ่งตั้งอยู่ที่ บ้าน สว่างพอก หมู่ ๑ ตำบล สว่างห้อง อำเภอ \_\_\_\_\_ เมืองหนองคาย จังหวัด หนองคาย ไร่ \_\_\_\_\_

ที่ดินแปลงนี้มีเนื้อที่ประมาณ \_\_\_\_\_ ไร่ \_\_\_\_\_ งาน \_\_\_\_\_ ตารางวา อยู่ในความดูแลรักษาของ กระทรวงมหาดไทย (หนองบัว)

มีแนวเขตตามรูปแผนที่แสดงเขตที่ดินหลังหนังสือสำคัญฉบับนี้ หนังสือสำคัญฉบับนี้ ออกให้ ณ วันที่ ๒๕ เดือน พฤษภาคม พุทธศักราช ๒๕๓๗

(นายสมันต์ แสงกลีบ)  
ผู้ตรวจการจังหวัด ปฏิบัติราชการแทน  
อธิบดีกรมที่ดิน  
ประทับตราประจำตำแหน่ง

๒๗ ก.พ. ๓๘  
ผู้เขียน  
ผู้แทน  
ผู้ตรวจการ





# หนังสือสำคัญสำหรับที่หลวง

เลขที่ นค. ๐๔๕๖

5548 II 7060

ที่ดินเลขที่ ๕๕ - ๕๕ ไร่ ๕๕ ไร่ ๕๕ ตารางวา ๕๕ ไร่ ๕๕ ตารางวา

อาศัยอำนาจตามมาตรา ๘ ทวิ แห่งประมวลกฎหมายที่ดิน ซึ่งแก้ไขเพิ่มเติม โดยประกาศของคณะปฏิวัติ ฉบับที่ ๓๓๔ ลงวันที่ ๑๓ ธันวาคม พ.ศ. ๒๕๑๕ อธิบดีกรมที่ดิน ออกหนังสือสำคัญฉบับนี้เพื่อแสดงเขตของที่ดินอันเป็นสาธารณสมบัติของแผ่นดินประเภท ที่ พลเมืองใช้ประโยชน์ร่วมกัน ซึ่งตั้งอยู่ที่ น้ำตางเรือ ตำบล ล่องห้อง อำเภอ เมืองพหรงคาย จังหวัด หนองคาย ไร่ ๕๕ ไร่ ๕๕ ตารางวา

ที่ดินแปลงนี้มีเนื้อที่ประมาณ ๕๕ ไร่ ๕๕ ตารางวา ๕๕ ตารางวา อยู่ในความดูแลรักษาของ กระทรวงมหาดไทย(หนองแสงดำรงพรประโยชน์)

มีแนวเขตตามรูปแผนที่แสดงเขตด้านหลังหนังสือสำคัญฉบับนี้ หนังสือสำคัญฉบับนี้ ออกให้ ณ วันที่ ๕๕ เดือน พฤษภาคม พุทธศักราช ๒๕๓๗

(นายอนันต์ หงษ์ศิลป์)  
ผู้ว่าราชการจังหวัด ปฏิบัติราชการแทน  
อธิบดีกรมที่ดิน

ประทับตราประจำตำแหน่ง

ผู้เขียน  
ผู้ทาบ  
ผู้ทาบ  
ผู้ทาบ  
ผู้ทาบ  
ผู้ทาบ



# หนังสือสำคัญสำหรับที่หลวง

๕๕๔๔ II ๖๘๖๒

เลขที่ น.จ. ๐๕๕๗

๑๑๑

ที่ดินเลขที่ \_\_\_\_\_ ระบุว่า ๕๕๔๔ II ๖๘๖๒

อาศัยอำนาจตามมาตรา ๘ ทวิ แห่งประมวลกฎหมายที่ดิน ซึ่งแก้ไขเพิ่มเติม  
โดยประกาศของคณะปฏิวัติ ฉบับที่ ๓๓๔ ลงวันที่ ๑๓ ธันวาคม พ.ศ. ๒๕๑๕ อธิบดีกรมที่ดิน  
ออกหนังสือสำคัญฉบับนี้เพื่อแสดงเขตของที่ดินอันเป็นสาธารณสมบัติของแผ่นดินประเภท ที่  
พลเมืองไทยประิยชนร่วมกัน ซึ่งตั้งอยู่ที่ บ้านหนองกัน หมู่ที่ ๕ ตำบล สองห้อง

อำเภอ เมืองหนองคาย จังหวัด หนองคาย ใต้ตั้งนี้ (นายประสิทธิ์ บุญว่อง)

ที่ดินแปลงนี้มีเนื้อที่ประมาณ ๑๐๗ ไร่ ๑๒๒ งาน ๑๖๓ ตารางวา  
ได้แก่โฉนดที่ดินเลขที่ ๑๘๒/๒๕๕๒ ลงวันที่ ๑๑ สิงหาคม ๒๕๕๒  
๓๓) ๐๗๕ ตารางวา อยู่ในความดูแลรักษาของ กระทรวงมหาดไทย  
(หนองปลาขาวถาวรประิยชน)

มีแนวเขตตามรูปแผนที่แสดงเขตที่ดินตั้งหนังสือสำคัญฉบับนี้

หนังสือสำคัญฉบับนี้ ออกให้ ณ วันที่ ๒๔ เดือน พฤษภาคม พุทธศักราช ๒๕๖๗



(นายอนนต์ แจงศิลป์)  
ผู้ว่าราชการจังหวัด ปฏิบัติราชการแทน  
อธิบดีกรมที่ดิน

ประทับตราประจำตำแหน่ง

8/11/67  
21 ก.ย. 36  
ผู้ตรวจ  
ผู้ทวน  
ผู้ตรวจ

สำหรับเลขที่ฉบับเจ้าของที่ดิน



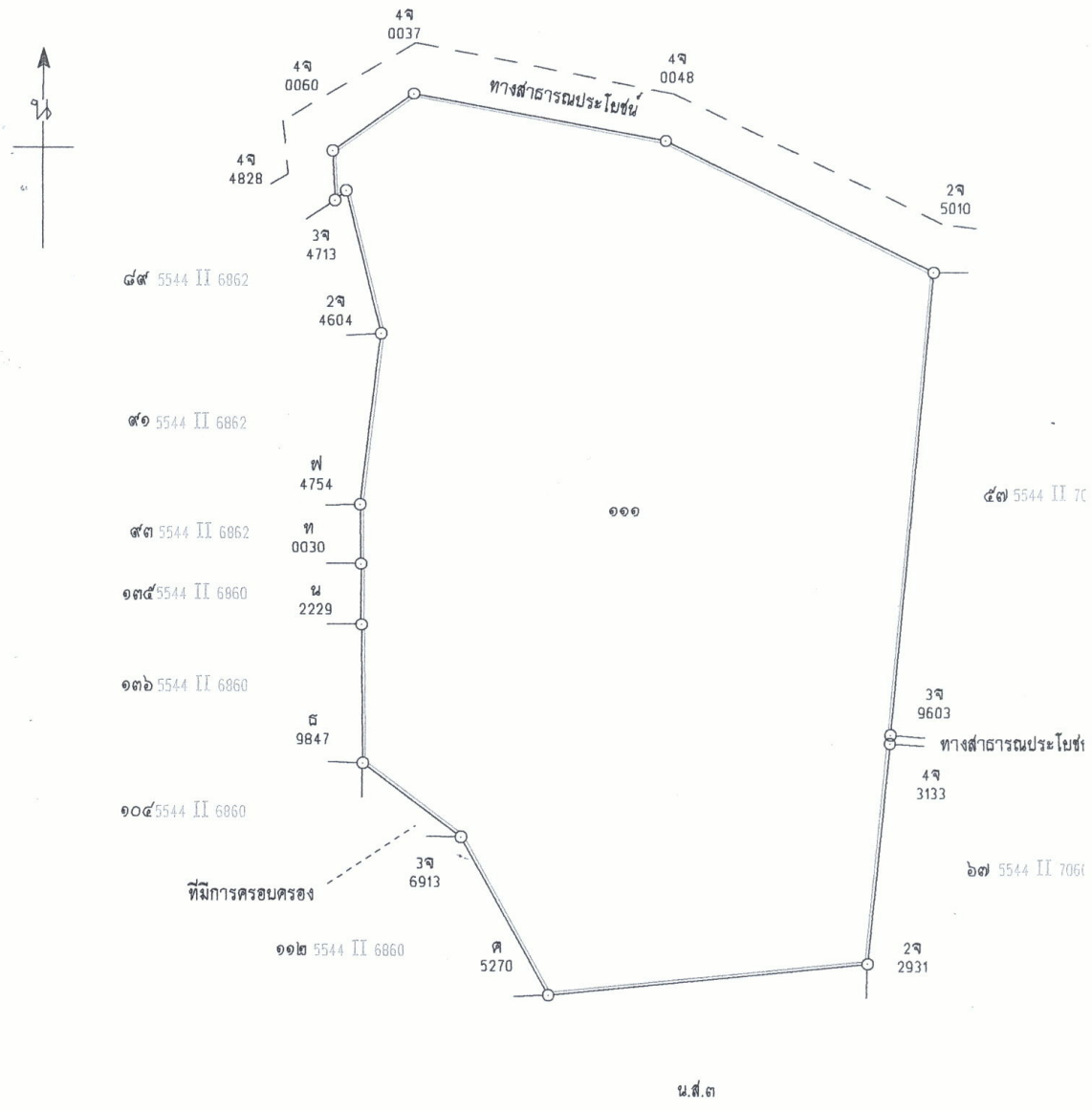
รค 0197 - 3/3

# รูปแผนที่ (ใบต่อ)

หมายเลข 5544/1/6862,6860 เลขที่ดิน ๑๑๑ หน้าสำรวจ - โฉนดที่ดินเลขที่ น.ส.ด.

ตำบล สองห้อง อำเภอ เมืองหนองคาย จังหวัด หนองคาย

มาตราส่วน ๑ : ๕๐๐๐



น.ส.๓

นายบัณฑิต อิ่มสุขอน ..... ผู้เขียนแผนที่  
 22 ก.พ. 2551  
 (นายสามารถ เข้มเกษร) ..... ผู้ตรวจแผนที่  
 23 เม.ย. 2551  
 นายนิยม เสือจ้อย ..... หัวหน้าการ  
 23 เม.ย. 2551

*(Signature)*  
 (นายประทวน บุญสิงห์) ..... เจ้าพนักงาน  
 เจ้าพนักงานที่ดินจังหวัดหนองคาย

สำหรับเป็นคัมภีร์เจ้าของที่ดิน



# หนังสือสำคัญสำหรับที่หลวง

เลขที่ ๒๖๓๐๕๓


5544 II 7060

ที่ดินเลขที่ ๗๖ ระบาย 5544 II แปลกที่ 5

อาศัยอำนาจตามมาตรา ๘ ทวิ แห่งประมวลกฎหมายที่ดิน ซึ่งแก้ไขเพิ่มเติม  
 โดยประกาศของคณะปฏิวัติ ฉบับที่ ๓๓๔ ลงวันที่ ๑๓ ธันวาคม พ.ศ. ๒๕๑๕ อธิบดีกรมที่ดิน  
 ออกหนังสือสำคัญฉบับนี้เพื่อแสดงเขตของที่ดินอันเป็นสาธารณสมบัติของแผ่นดินประเภท ที่  
พลเมืองใช้ประโยชน์ร่วมกัน ซึ่งตั้งอยู่ที่ บ้านดาวเรือง ตำบล ล่องห้อง  
อำเภอ เมืองหนองคาย จังหวัด หนองคาย ไร่ ๑  
๓๒ ตารางวา อยู่ในความดูแลรักษาของ กระทรวงมหาดไทย (หนองหล่มลำธารนบวิไล)  
 มีแนวเขตตามรูปแผนที่แสดงเขตที่ดินตั้งหนังสือสำคัญฉบับนี้  
 หนังสือสำคัญฉบับนี้ ออกให้ ณ วันที่ ๒๔ เดือน พฤษภาคม พุทธศักราช ๒๕๓๗

  
 (นายอนันต์ แจงกลีบ)  
 ผู้อำนวยการจังหวัด ปฏิบัติราชการแทน  
 อธิบดีกรมที่ดิน

ประทับตราประจำตำแหน่ง

  
 ผู้เขียน  
 สถานที่  
 วันที่ ๒๐ เดือน พฤษภาคม พุทธศักราช ๒๕๓๗

นค ๐๑๙๙ - 1/2 ส.ร.๑



# หนังสือสำคัญสำหรับที่หลวง

เลขที่ ๙๖.๑.๐๕๓๖

๘๓

5546 II 7060

ที่ดินเลขที่ ๕๕๔๔ II ๖๕๔ 5

อาศัยอำนาจตามมาตรา ๘ ทวิ แห่งประมวลกฎหมายที่ดิน ซึ่งแก้ไขเพิ่มเติม โดยประกาศของคณะปฏิวัติ ฉบับที่ ๓๓๔ ลงวันที่ ๑๓ ธันวาคม พ.ศ. ๒๕๑๕ อธิบดีกรมที่ดิน ออกหนังสือสำคัญฉบับนี้เพื่อแสดงเขตของที่ดินอันเป็นสาธารณสมบัติของแผ่นดินประเภท ที่ พลเมืองใช้ประโยชน์ร่วมกัน ซึ่งตั้งอยู่ที่ บ้านตอเหนือ หมู่ ๖ ตำบล สองห้อง อำเภอ เมืองหนองคาย จังหวัด หนองคาย ไร่ ๖๖

ที่ดินแปลงนี้มีเนื้อที่ประมาณ ๖๖ ไร่ ๖๖ งาน

๖๖ ตารางวา อยู่ในความดูแลรักษาของ กระทรวงมหาดไทย (ของต่อสาธารณประโยชน์)

มีแนวเขตตามรูปแผนที่แสดงเขตด้านที่ตั้งหนังสือสำคัญฉบับนี้ หนังสือสำคัญฉบับนี้ ออกให้ ณ วันที่ ๒๕ เดือน พฤศจิกายน พุทธศักราช ๒๕๓๖

(นายอนันต์ นัจงกสิข)  
ผู้ว่าการจังหวัด บัญชีตราภวนท น  
อธิบดีกรมที่ดิน  
ประทับตราประจำตำแหน่ง

ผู้เขียน  
๒๕ กค ๖๓  
ผู้ทํา  
๒๖ กค ๖๓  
ผู้ตรวจ  
๒๖ กค ๖๓



# หนังสือสำคัญสำหรับที่หลวง

เลขที่ น.จ.๐๕๐๐

ที่ดินเลขที่ - ๒๖๘ ะวาง 5544 II / แผ่นที่ 18 5544 II 7060

อาศัยอำนาจตามมาตรา ๘ ตรี แห่งประมวลกฎหมายที่ดิน ซึ่งแก้ไขเพิ่มเติม โดยประกาศของคณะปฏิวัติ ฉบับที่ ๓๓๔ ลงวันที่ ๑๓ ธันวาคม พ.ศ. ๒๕๑๕ อธิบดีกรมที่ดิน ออกหนังสือสำคัญฉบับนี้เพื่อแสดงเขตของที่ดินอันเป็นสาธารณสมบัติของแผ่นดินประเภท ที่ พลเมืองใช้ประโยชน์ร่วมกัน ซึ่งตั้งอยู่ที่ บ้านดาวเรือง ตำบล ล่องห้อง อำเภอ เมืองหนองคาย จังหวัด หนองคาย ไว้ดังนี้

ที่ดินแปลงนี้มีเนื้อที่ประมาณ ๒ ไร่ ๒ งาน

๘๔ ตารางวา อยู่ในความดูแลรักษาของ กระทรวงมหาดไทย(หนองหัวอีวี่ลำธารนประโยชน์)

มีแนวเขตตามรูปแผนที่แสดงเขตที่ดินหลังหนังสือสำคัญฉบับนี้

หนังสือสำคัญฉบับนี้ ออกให้ ณ วันที่ ๒๔ เดือน พฤศจิกายน พุทธศักราช ๒๕๓๗



(นายอนุศักดิ์ แจ้งกลีบ)

ผู้อำนวยการจังหวัด-ผู้บังคับการแทน

อธิบดีกรมที่ดิน

ประทับตราประจำตำแหน่ง

ผู้เขียน  
วันที่ 16 เม.ย. 36  
ผู้ทำ  
นาย มอริส ๐๕๐๑๖๓๑



# หนังสือสำคัญสำหรับที่หลวง

เลขที่ น.ค. ๐๖๐๑

ที่ดินเลขที่ - ๒๖๐ ราวาง 5544 II / แผ่น 5 5544 II 7060

อาศัยอำนาจตามมาตรา ๘ ตรี แห่งประมวลกฎหมายที่ดิน ซึ่งแก้ไขเพิ่มเติม โดยประกาศของคณะปฏิวัติ ฉบับที่ ๓๓๔ ลงวันที่ ๑๓ ธันวาคม พ.ศ. ๒๕๑๕ อธิบดีกรมที่ดิน ออกหนังสือสำคัญฉบับนี้เพื่อแสดงเขตของที่ดินอันเป็นสาธารณสมบัติของแผ่นดินประเภท ที่ หน้ นคเมืองไร่ประโคนชัย ซึ่งตั้งอยู่ที่บ้านดงไร่ หมู่ ๖ ตำบล สองห้อง อำเภอ เมืองหนองคาย จังหวัด หนองคาย ไว้ดังนี้

ที่ดินแปลงนี้มีเนื้อที่ประมาณ ๑๓ ไร่ ๓ งาน

๕๕ ตารางวา อยู่ในความดูแลรักษาของ กระทรวงมหาดไทย (หน่วยงานราชการประโยชน์)

มีแนวเขตตามรูปแผนที่แสดงเขตด้านที่ตั้งหนังสือสำคัญฉบับนี้

หนังสือสำคัญฉบับนี้ ออกให้ ณ วันที่ ๒๔ เดือน พฤศจิกายน พุทธศักราช ๒๕๓๓

(นายอนันต์ แจงกลีบ)  
ผู้ว่าการจังหวัด ปทุมธานี  
อธิบดีกรมที่ดิน

ประทับตราประจำตำแหน่ง

ผู้เขียน  
ผู้ทาบ  
ผู้ตรวจ  
๒๕ ก.ย. ๖๓



# หนังสือสำคัญสำหรับที่หลวง

เลขที่ น.ค. ๐๕๐๒

๕๕๔๔ II ๖๘๕๖

ที่ดินเลขที่ ๗๗๗ ๕๕๔๔ II ๖๘๕๖

อาศัยอำนาจตามมาตรา ๘ ทวิ แห่งประมวลกฎหมายที่ดิน ซึ่งแก้ไขเพิ่มเติม  
 โดยประกาศของคณะปฏิวัติ ฉบับที่ ๓๓๔ ลงวันที่ ๑๓ ธันวาคม พ.ศ. ๒๕๑๕ อธิบดีกรมที่ดิน  
 ออกหนังสือสำคัญฉบับนี้เพื่อแสดงเขตของที่ดินอันเป็นสาธารณสมบัติของแผ่นดินประเภท ที่  
 พลเมืองใช้ประโยชน์ร่วมกัน ซึ่งตั้งอยู่ที่ หน้าถาวรเรือ ตำบล สองห้อง  
 อำเภอ เมืองหนองหลวง จังหวัด หนองคาย ไว้ดังนี้

ที่ดินแปลงนี้มีเนื้อที่ประมาณ ๘ ไร่ ๒ งาน  
๗๕ ตารางวา อยู่ในความดูแลรักษาของ กระทรวงมหาดไทย (หนองห้างลำธารนบไชยฮง)

มีแนวเขตตามรูปแผนที่แสดงเขตด้านหลังหนังสือสำคัญฉบับนี้  
 หนังสือสำคัญฉบับนี้ ออกให้ ณ วันที่ ๒๕ เดือน พฤศจิกายน พุทธศักราช ๒๕๖๗

(นายอนันต์ นงนิตย์)  
 ผู้อำนวยการจังหวัด ปฏิบัติราชการแทน  
 อธิบดีกรมที่ดิน  
 ประทับตราประจำตำแหน่ง

๒๕ เดือน ๓๖  
 ผู้แทน  
 ผู้ตรวจ



# หนังสือสำคัญสำหรับที่หลวง

เลขที่ น.ค. ๐๕๐๓

ที่ดินเลขที่ - ๓๗๑ ราชว 5544 II 6660, 6662

อาศัยอำนาจตามมาตรา ๘ ทวิ แห่งประมวลกฎหมายที่ดิน ซึ่งแก้ไขเพิ่มเติม  
โดยประกาศของคณะปฏิวัติ ฉบับที่ ๓๓๔ ลงวันที่ ๑๓ ธันวาคม พ.ศ. ๒๕๑๕ อธิบดีกรมที่ดิน  
ออกหนังสือสำคัญฉบับนี้เพื่อแสดงเขตของที่ดินอันเป็นสาธารณสมบัติของแผ่นดินประเภท ที่  
พลเมืองใช้ประโยชน์ร่วมกัน ซึ่งตั้งอยู่ที่ บ้านดงกัน หมู่ ๕ ตำบล ดงกัน  
อำเภอ เมืองหนองคาย จังหวัด หนองคาย ไว้ดังนี้

ที่ดินแปลงนี้มีเนื้อที่ประมาณ ๖๓ ไร่ ๓ งาน

๑๔ ตารางวา อยู่ในความดูแลรักษาของ กระทรวงมหาดไทย (ปลาน้ำบ้านดงกัน  
สาธารณประโยชน์)

มีแนวเขตตามรูปแผนที่แสดงเขตด้านหลังหนังสือสำคัญฉบับนี้  
หนังสือสำคัญฉบับนี้ ออกให้ ณ วันที่ ๒๔ เดือน พฤษภาคม พุทธศักราช ๒๕๓๓

(นายอนันต์ แจงกลีบ)  
ผู้อำนวยการจังหวัด ปฏิบัติราชการแทน  
อธิบดีกรมที่ดิน

ประทับตราประจำตำแหน่ง

ผู้เก็บ  
๑๐ ม.ค. ๒๕๓๓  
นาย น.ธ. (๕๕๖๕๓๓) ผู้ตรวจ



หนังสือสำคัญสำหรับที่หลวง

เลขที่ ๒๖.๓.๐๕๐๔

ที่ดินเลขที่ ๕๐ 5548 II 7060 ระบาย 5544 II แฉก 5

อาศัยอำนาจตามมาตรา ๘ ทวิ แห่งประมวลกฎหมายที่ดิน ซึ่งแก้ไขเพิ่มเติม โดยประกาศของคณะปฏิวัติ ฉบับที่ ๓๓๔ ลงวันที่ ๑๓ ธันวาคม พ.ศ. ๒๕๑๕ อธิบดีกรมที่ดิน ออกหนังสือสำคัญฉบับนี้เพื่อแสดงเขตของที่ดินอันเป็นสาธารณสมบัติของแผ่นดินประเภทที่ดินพลเมืองใช้ประโยชน์ร่วมกัน ซึ่งตั้งอยู่ที่ บ้านดงไร่ หมู่ ๕ ตำบล ลอดห้อง อำเภอเมืองหนองคาย จังหวัด หนองคาย ไว้ดังนี้

ที่ดินแปลงนี้มีเนื้อที่ประมาณ ๘ ไร่ ๑ งาน ๓๘ ตารางวา อยู่ในความดูแลรักษาของ กระทรวงมหาดไทย (หนองแอสสารทนม.ป.ธรรม)

มีแนวเขตคามรูปแผนที่แสดงเขตค้ำหลังหนังสือสำคัญฉบับนี้

หนังสือสำคัญฉบับนี้ ออกให้ ณ วันที่ ๒๕ เดือน พฤษภาคม พุทธศักราช ๒๕๓๓

(นายอนนต์ นุ่งกลีบ)  
ผู้ว่าราชการจังหวัด ปฏิบัติราชการแทน  
อธิบดีกรมที่ดิน

ประทับตราประจำตำแหน่ง

นายชยสิทธิ์ หวังไชยศรี ใช้อำนาจแทน  
29 ก.พ. 36 ๕๕  
ผู้ตรวจ





๙๕ ๐๐๘๖-1/๒ ส.ธ.๑



# หนังสือสำคัญสำหรับที่หลวง

เลขที่ ๕๓.๐๕๙๖

ที่ดินเลขที่ ๕๕ ไร่ ๒๕ งาน ๕๕๔๔ II ๕๕๔๔ II ๖๘๕๖

อาศัยอำนาจตามมาตรา ๘ ทวิ แห่งประมวลกฎหมายที่ดิน ซึ่งแก้ไขเพิ่มเติมโดยประกาศของคณะปฏิวัติ ฉบับที่ ๓๓๔ ลงวันที่ ๑๓ ธันวาคม พ.ศ. ๒๕๑๕ อธิบดีกรมที่ดิน ออกหนังสือสำคัญฉบับนี้เพื่อแสดงเขตของที่ดินอันเป็นสาธารณสมบัติของแผ่นดินประเภท

ที่พลเมืองใช้ประโยชน์ร่วมกัน ซึ่งตั้งอยู่ที่ บ้านโพหล่าง ตำบล กอทอง

อำเภอ เมืองหนองคาย จังหวัด หนองคาย ไร่ตั้งนี้

ที่ดินแปลงนี้มีเนื้อที่ประมาณ ๑๒ ไร่ ๑ งาน

ได้สำรวจ อยู่ในความดูแลรักษาของ กรมธนารักษ์ (กองบัญชาการกรมธนารักษ์)

มีแนวเขตตามรูปแผนที่แสดงเขตด้านหลังหนังสือสำคัญฉบับนี้

หนังสือสำคัญฉบับนี้ ออกให้ ณ วันที่สิบสี่ เดือนตุลาคม พุทธศักราชสองพันห้าร้อยสามสิบเก้า

(นายสนทวงศ์ อธิบดีกรมที่ดิน)  
ผู้ว่าราชการจังหวัดหนองคาย  
อธิบดีกรมที่ดิน

ประทับตราประจำตำแหน่ง

ผู้เขียน  
ผู้ทำ  
ผู้ตรวจ



# หนังสือสำคัญสำหรับที่หลวง

เลขที่ นค. ๐๕๖๑

๓๖๗

ที่ดินเลขที่ - ว่าง 5544 I เลขที่ ๒๐ / 5544 II 6858

อาศัยอำนาจตามมาตรา ๘ ทวิ แห่งประมวลกฎหมายที่ดิน ซึ่งแก้ไขเพิ่มเติม  
โดยประกาศของคณะปฏิวัติ ฉบับที่ ๓๓๔ ลงวันที่ ๑๓ ธันวาคม พ.ศ. ๒๕๑๕ อธิบดีกรมที่ดิน  
ออกหนังสือสำคัญฉบับนี้เพื่อแสดงเขตของที่ดินอันเป็นสาธารณสมบัติของแผ่นดินประเภทที่

พลเมืองใช้ประโยชน์ร่วมกัน ซึ่งตั้งอยู่ที่ บ้านเลขที่ของ ตำบล สองห้อง

อำเภอ เมืองหนองคาย จังหวัด หนองคาย ไว้ดังนี้

ที่ดินแปลงนี้เนื้อที่ประมาณ ๒๒ ไร่ ๓ งาน  
ได้แก่โฉนดที่ดินเลขที่ ๑๒๙๕/๒๕๕๒ ลงวันที่ ๒๒ พฤษภาคม ๒๕๕๒  
๒๖ ๕๖ ๕๐ ตารางวา อยู่ในความดูแลรักษาของ กรมการมหาดไทย (หนองหิ้งช้างลำธารนประโยชน์)

มีแนวเขตตามรูปแผนที่แสดงเขตด้านหลังหนังสือสำคัญฉบับนี้ (นาย *ประจักษ์* บุญอึ้ง)

หนังสือสำคัญฉบับนี้ ออกให้ ณ วันที่ ๑๖ เดือน มกราคม พุทธศักราช ๒๕๕๒

(นาย *ประจักษ์* บุญอึ้ง)  
ผู้ว่าราชการจังหวัดหนองคาย  
ประทับตราประจำตำแหน่ง

ผู้เขียน  
ผู้ทาบ  
ผู้ตรวจ

นต ๐๖๘๘- ๑/๒

ต.ช.๑



# หนังสือสำคัญสำหรับที่หลวง

เลขที่ นต. ๐๕๗๖

ที่ดินเลขที่ - ๕๕๕ ะวาง ๕๕๔๔ II / แผ่น ๓๐ / ๕๕๔๔ II ๖๘๕๖

อาศัยอำนาจตามมาตรา ๘ ตรี แห่งประมวลกฎหมายที่ดิน ซึ่งแก้ไขเพิ่มเติม โดยประกาศของคณะปฏิวัติ ฉบับที่ ๓๓๔ ลงวันที่ ๑๓ ธันวาคม พ.ศ. ๒๕๑๕ อธิบดีกรมที่ดิน ออกหนังสือสำคัญฉบับนี้เพื่อแสดงเขตของที่ดินอันเป็นสาธารณสมบัติของแผ่นดินประเภท

ที่พลเมืองใช้ประโยชน์ร่วมกัน ซึ่งตั้งอยู่ที่ บ้านป่าตอง ตำบล พงษ์ทอง

อำเภอ เมืองหนองคาย จังหวัด หนองคาย ไว้ดังนี้

ที่ดินแปลงนี้มีเนื้อที่ประมาณ ๑๐ ไร่

ได้ตารางวา อยู่ในความดูแลรักษาของ กรมการมหาดไทย (ลำห้วยหนองปลาข้าวศาลกรมประโยชน์)

มีแนวเขตตามรูปแผนที่แสดงเขตด้านหลังหนังสือสำคัญฉบับนี้

หนังสือสำคัญฉบับนี้ ออกให้ ณ วันที่ สิบสี่ เดือน พฤษภาคม พุทธศักราชของพันห้าร้อยสามสิบเก้า

(นายอเนกวงค์ อุตสินนันทน์)  
ผู้ว่าราชการจังหวัดหนองคาย  
อธิบดีกรมที่ดิน

ประทับตราประจำตำแหน่ง

ผู้เขียน  
ผู้ทาบ  
ผู้ตรวจ